


CIUDAD DE DUEÑAS. P.E.P.C.H.
AYUNTAMIENTO DE DUEÑAS.

PLAN ESPECIAL DE PROTECCIÓN DEL CONJUNTO HISTÓRICO PARA EL SUELO URBANO DE LA CIUDAD DE DUEÑAS
ANÁLISIS PORMENORIZADO DE LA MORFOLOGÍA, ESTADO CONSTRUCTIVO Y DE SERVICIOS, USO Y OCUPACIÓN DE CADA UNIDAD CATASTRAL
VOLUMEN 4. MANZANAS 51 A 73.

VOL. 4
FEBRERO 2016

JUAN CARLOS SANZ BLANCO, ARQUITECTO



INTERPRETACIÓN DE LA FICHAS

DEFINICIÓN DE CONCEPTOS

TIPO DE PARCELA

1. **PARCELA ORDINARIA:**

Parcela de superficie igual o superior de 60 metros cuadrados y fachada a una sola calle o espacio libre público igual o mayor de 5 metros lineales

2. **PARCELA PASANTE**

Parcela de superficie igual o superior de 60 metros cuadrados y frente a calle o espacio libre público igual o mayor de 5 metros lineales con dos fachadas discontinuas a calles o espacios públicos que no confluyen en esquina entre sí o con fachada continúa a 3 o más calles o espacios públicos si éstos confluyen en esquina entre sí.

3. **PARCELA ESQUINA**

Parcela de superficie igual o mayor de 60 metros cuadrados y frente a calle o espacio público igual o superior de 5 metros lineales con dos fachadas continuas a calle o espacio público que confluyen en esquina entre sí.

4. **PARCELA REDUCIDA**

Parcela en el que se dan una de las singulares características; O bien ser de superficie inferior a 60 metros cuadrados o tener un frente a calle o espacio público inferior a 5 metros lineales.

5. **PARCELA INTERIOR**

Parcela sin frente a calle o espacio público a la que se accede a través de un pasaje o servidumbre de paso a través de una parcela contigua.

6. **PARCELA SINGULAR**

Parcela considerada singular por sus condiciones excepcionales de superficie, tipología edificatoria o ubicación.

7. **PARCELA PARCELABLE**

Parcela de superficie igual o superior de 800 metros cuadrados con características de parcela pasante, es decir con dos fachadas discontinuas a calle o espacio público que no confluyen en esquina entre sí o con dos fachadas continuas a 3 o más calles o espacios públicos si estos confluyen en esquina entre sí.

EDIFICACIÓN PRINCIPAL

ESTADO DE SOLIDEZ:

- M -** Edificación con problemas de carácter estructural en sus muros, forjado y cubierta.
- R -** Edificación que carece de elementos estructurales que garanticen su seguridad.
- B -** Edificios construidos mediante elementos estructurales acordes con los criterios de seguridad establecidos en la legislación sectorial vigente en materia seguridad estructural en los edificios.

ESTADO DE ACCESIBILIDAD:

- M -** Edificaciones con graves problemas de accesibilidad en sus elementos horizontales y verticales de comunicación.
- R -** Edificaciones con problemas de accesibilidad para personas con movilidad reducida.
- B -** Edificaciones en las que las condiciones de accesibilidad, para cualquier tipo de personas es aceptable.

ESTADO DE HABITABILIDAD:

- M -** Edificaciones en malas condiciones de habitabilidad por sufrir carencias de adecuación en sus cerramientos, carpinterías, cubierta o instalaciones de electricidad, fontanería o calefacción.
- R -** Edificaciones con alguna carencia de habitabilidad al haberse efectuado en ellas obras parciales de rehabilitación o reforma.
- B -** Edificios construidos con características de habitabilidad aceptables por la legislación sectorial vigente en materia habitabilidad en los edificios, en sus cerramientos, carpinterías, cubierta e instalaciones, así como en su distribución interior.

FACHADA:

- PD -** Fachada acabada con piedra natural como cerramiento o como revestimiento.
- EF -** Fachada acabada mediante enfoscado con mortero de cemento y arena.
- LV -** Fachada ejecutada a base de muro de ladrillo cara vista.
- MC -** Fachada acabada a base de mortero monocapa.
- BH -** Fachada ejecutada a base de bloques de hormigón.

CARPINTERÍAS:

- MD -** Carpintería de madera
- AL -** Carpintería de Aluminio
- PVC -** Carpintería de PVC
- MT -** Carpintería de acero

CUBIERTA:

- TC -** Cubierta de teja cerámica
- TH -** Cubierta de teja de hormigón
- FB -** Cubierta de fibrocemento
- MT -** Cubierta de chapa metálica
- PZ -** Cubierta de pizarra

SERVICIOS E INFRAESTRUCTURA:

ALCANTARILLADO:

- PV** - PVC
- H** - Hormigón
- FB** - Fibrocemento

AGUA POTABLE:

- PT** - Polietileno
- PV** - PVC
- HF** - Hierro fundido
- FB** - Fibrocemento

INSTALACIÓN ELÉCTRICA Y TELECOMUNICACIÓN:

- A** - Aérea
- S** - Subterránea

TIPO DE CALLE:

- R** - Rodado con acera
- C** - Rodado de convivencia y sin acera
- P** - Peatonal

PAVIMENTO:

- H** - Hormigón
- AD** - Adoquín
- AF** - Hormigón Bituminoso
- TR** - Terroso
- BH** - Baldosa hidráulica

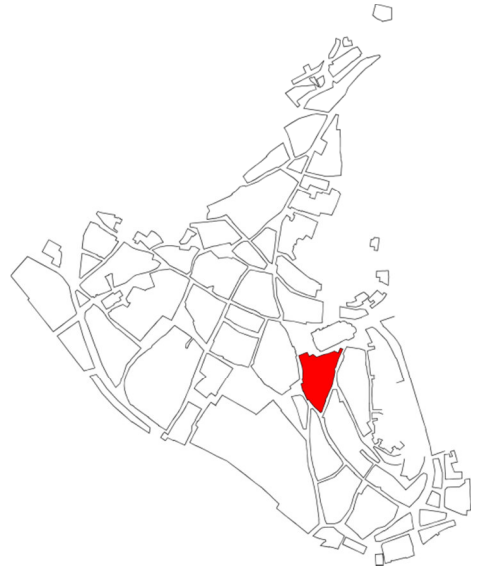
GAS NATURAL:

SI o **NO**

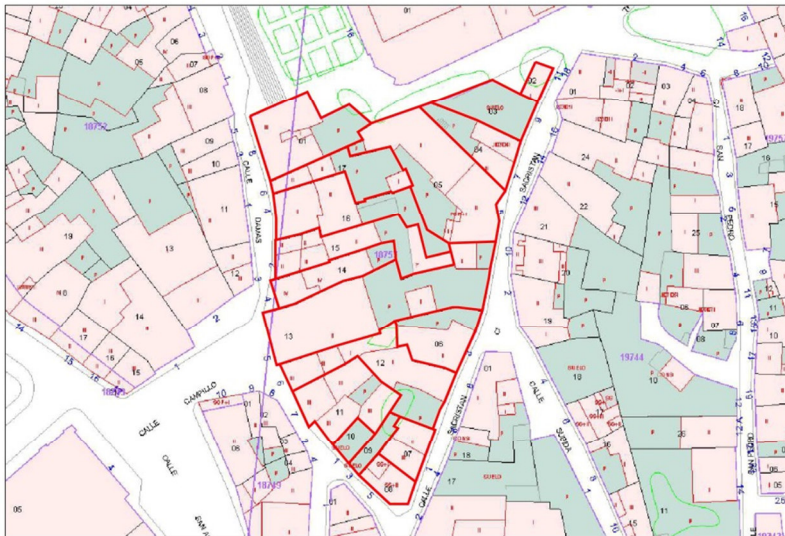
MANZANA 51

LOCALIZACIÓN EN P.E.P.C.H

ZONA	_____	
SUPERFICIE (m ²)	_____	3.477,87
Nº DE PARCELAS	_____	17
PERÍMETRO (ml)	_____	284,43
Nº DE VIVIENDAS	_____	15
EQUIPAMIENTOS	_____	2
ESPACIOS LIBRES	_____	
ELEM. CATALOGADOS	_____	3
SUPERPOSICIONES	_____	



PLANO EN CATASTRO



VOLUMEN, DENSIDAD Y ALTURAS

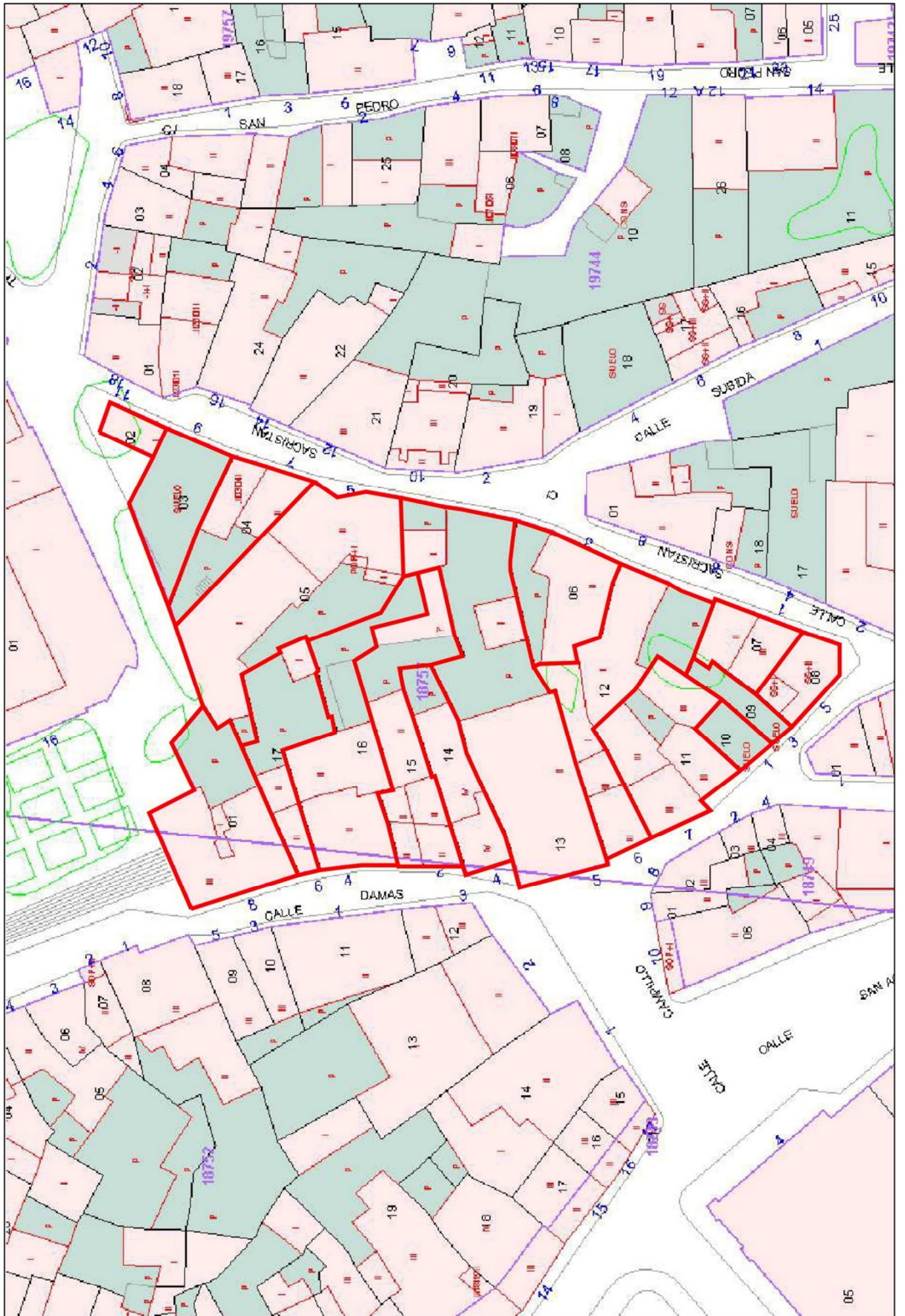
Edificios de más de dos alturas: 4

PARCELARIO

USOS DEL SUELO

ESTADO DE LA EDIFICACIÓN

URBANIZACIÓN





CIUDAD DE DUEÑAS. P.E.P.C.H.

F= 571

ANÁLISIS PORMENORIZADO DE LA MORFOLOGÍA, ESTADO CONSTRUCTIVO Y DE SERVICIOS, USO Y OCUPACIÓN DE CADA UNIDAD CATASTRAL.

MANZANA - M-51 PARCELA - P-1

CALLE - DAMAS

Nº- 8

PARCELA

<p>REFERENCIA CATASTRAL DEL INMUEBLE 1878701UM7317N0001RW</p> <p>DATOS DEL INMUEBLE Situación: CL DAMAS 8 Ex E P101 P103 34210 DUEÑAS (PALENCIA)</p> <p>DATOS DE LA FINCA A LA QUE PERTENECE EL INMUEBLE Situación: CL DAMAS 8 DUEÑAS (PALENCIA)</p> <p>ELEMENTOS DE CONSTRUCCIÓN</p> <table border="1"> <thead> <tr> <th>Uso</th> <th>Estruct.</th> <th>Parede</th> <th>Puerta</th> <th>Superficie m²</th> </tr> </thead> <tbody> <tr> <td>VIVIENDA</td> <td>60</td> <td>40</td> <td></td> <td>443</td> </tr> <tr> <td>VIVIENDA</td> <td>61</td> <td>144</td> <td></td> <td></td> </tr> <tr> <td>VIVIENDA</td> <td>62</td> <td>124</td> <td></td> <td></td> </tr> <tr> <td>APARCAMIENTO</td> <td>60</td> <td>26</td> <td></td> <td></td> </tr> <tr> <td>COMERCIO</td> <td>60</td> <td>25</td> <td></td> <td></td> </tr> </tbody> </table>	Uso	Estruct.	Parede	Puerta	Superficie m²	VIVIENDA	60	40		443	VIVIENDA	61	144			VIVIENDA	62	124			APARCAMIENTO	60	26			COMERCIO	60	25			SUPERFICIE m ²	251,00
	Uso	Estruct.	Parede	Puerta	Superficie m²																											
	VIVIENDA	60	40		443																											
	VIVIENDA	61	144																													
	VIVIENDA	62	124																													
	APARCAMIENTO	60	26																													
	COMERCIO	60	25																													
FRENTE ml	46,00																															
FACHADAS n°	5																															
TIPO	PASANTE																															
OCUPACIÓN %	64,15%																															
EDIFICIOS n°	1																															
AÑO DE CONSTRUCCIÓN	1985																															

EDIFICACIÓN PRINCIPAL

	SUPERFICIE CONSTRUIDA m ²	443,00
	PLANTAS N°	3
	EDIFICABILIDAD m ² /m ²	1,76
	ESTADO DE SOLIDEZ	B
	ESTADO DE ACCESIBILIDAD	R
	ESTADO DE HABITABILIDAD	B
	FACHADA	LV, MC
	CARPINTERÍAS	AL
	CUBIERTA	TC
OTROS ELEMENTOS	BALCÓN	

USO Y OCUPACIÓN

PLANTA	USO	N°	TIPO DE OCUPACIÓN	OTROS
Baja	APARCAMIENTO			ALMACÉN
Primera	VIVIENDA	1	VIV. PERMANENTE	
Segunda y +	VIVIENDA	1	VIV. VACÍA	
B. Cubierta				
Sótano				

SERVICIOS E INFRAESTRUCTURAS

Alcantarillado		Tipo de calle	
Agua potable		Pavimento	
Energía eléctrica		Telecomunicaciones	
Acceso rodado		Gas Natural	



CIUDAD DE DUEÑAS. P.E.P.C.H.

F= 572

ANÁLISIS PORMENORIZADO DE LA MORFOLOGÍA, ESTADO CONSTRUCTIVO Y DE SERVICIOS, USO Y OCUPACIÓN DE CADA UNIDAD CATASTRAL.

MANZANA - M-51 PARCELA - P-2 CALLE - SACRISTÁN

Nº- 11

PARCELA

	SUPERFICIE m ²	20,00
	FRENTE ml	19,00
	FACHADAS n°	3
	TIPO	REDUCIDA
	OCUPACIÓN %	100,00%
	EDIFICIOS n°	1
	AÑO DE CONSTRUCCIÓN	1900

EDIFICACIÓN PRINCIPAL

	SUPERFICIE CONSTRUIDA m ²	20,00
	PLANTAS N°	1
	EDIFICABILIDAD m ² /m ²	1,00
	ESTADO DE SOLIDEZ	B
	ESTADO DE ACCESIBILIDAD	
	ESTADO DE HABITABILIDAD	
	FACHADA	EF
	CARPINTERÍAS	MT
	CUBIERTA	TC
	OTROS ELEMENTOS	

USO Y OCUPACIÓN

PLANTA	USO	N°	TIPO DE OCUPACIÓN	OTROS
Baja	EQUIPAMIENTO			RELIGIOSO
Primera				
Segunda y +				
B. Cubierta				
Sótano				

SERVICIOS E INFRAESTRUCTURAS

Alcantarillado		Tipo de calle	
Agua potable		Pavimento	
Energía eléctrica		Telecomunicaciones	
Acceso rodado		Gas Natural	



CIUDAD DE DUEÑAS. P.E.P.C.H.

F= 573

ANÁLISIS PORMENORIZADO DE LA MORFOLOGÍA, ESTADO CONSTRUCTIVO Y DE SERVICIOS, USO Y OCUPACIÓN DE CADA UNIDAD CATASTRAL.

MANZANA - M-51 PARCELA - P-3 CALLE - SACRISTÁN

Nº- 9

PARCELA

	SUPERFICIE m ²	148,00
	FRENTE ml	29,00
	FACHADAS n°	3
	TIPO	PASANTE
	OCUPACIÓN %	
	EDIFICIOS n°	
	AÑO DE CONSTRUCCIÓN	

EDIFICACIÓN PRINCIPAL

	SUPERFICIE CONSTRUIDA m ²	
	PLANTAS N°	
	EDIFICABILIDAD m ² /m ²	
	ESTADO DE SOLIDEZ	
	ESTADO DE ACCESIBILIDAD	
	ESTADO DE HABITABILIDAD	
	FACHADA	
	CARPINTERÍAS	
	CUBIERTA	
	OTROS ELEMENTOS	

USO Y OCUPACIÓN

PLANTA	USO	N°	TIPO DE OCUPACIÓN	OTROS
Baja				EDIF. EN CONSTRUCCIÓN
Primera				
Segunda y +				
B. Cubierta				
Sótano				

SERVICIOS E INFRAESTRUCTURAS

Alcantarillado		Tipo de calle	
Agua potable		Pavimento	
Energía eléctrica		Telecomunicaciones	
Acceso rodado		Gas Natural	



CIUDAD DE DUEÑAS. P.E.P.C.H.

F= 574

ANÁLISIS PORMENORIZADO DE LA MORFOLOGÍA, ESTADO CONSTRUCTIVO Y DE SERVICIOS, USO Y OCUPACIÓN DE CADA UNIDAD CATASTRAL.

MANZANA - M-51 PARCELA - P-4 CALLE - SACRISTÁN

Nº- 7

PARCELA

<p>CONSULTA DESCRIPTIVA Y GRÁFICA DE DATOS CATASTRALES BIENES INMUEBLES DE NATURALEZA URBANA Municipio de DUEÑAS Provincia de PALENCIA</p> <p>REFERENCIA CATASTRAL DEL INMUEBLE: 1876704UM7317N00011W</p> <p>DATOS DEL INMUEBLE Parcelación: CL SACRISTÁN 7 (CL SACRISTÁN 7 34219 DUEÑAS (PALENCIA)) Escripción: 1985 Categoría de información: 186,000000 Publicación: 146</p> <p>DATOS DE LA FINCA A LA QUE PERTENECE EL INMUEBLE Parcelación: CL SACRISTÁN 7 (DUEÑAS (PALENCIA)) Superficie construida en: 186 Superficie subterránea: 136 Parcela construida sin división horizontal</p> <p>ELEMENTOS DE CONSTRUCCIÓN</p> <table border="1"> <thead> <tr> <th>Uso</th> <th>Elemento</th> <th>Superficie m²</th> </tr> </thead> <tbody> <tr> <td>VIVIENDA</td> <td>00</td> <td>63</td> </tr> <tr> <td>VIVIENDA</td> <td>01</td> <td>57</td> </tr> <tr> <td>APARCAMIENTO</td> <td>00</td> <td>26</td> </tr> </tbody> </table>	Uso	Elemento	Superficie m²	VIVIENDA	00	63	VIVIENDA	01	57	APARCAMIENTO	00	26	SUPERFICIE m ²	136,00
	Uso	Elemento	Superficie m²											
	VIVIENDA	00	63											
	VIVIENDA	01	57											
	APARCAMIENTO	00	26											
	FRENTE ml	13,00												
	FACHADAS n°	2												
TIPO	PASANTE													
OCUPACIÓN %	65,44%													
EDIFICIOS n°	1													
AÑO DE CONSTRUCCIÓN	1985													

EDIFICACIÓN PRINCIPAL



SUPERFICIE CONSTRUIDA m ²	146,00
PLANTAS N°	2
EDIFICABILIDAD m ² /m ²	1,07
ESTADO DE SOLIDEZ	R
ESTADO DE ACCESIBILIDAD	R
ESTADO DE HABITABILIDAD	R
FACHADA	EF
CARPINTERÍAS	AL
CUBIERTA	TC
OTROS ELEMENTOS	

USO Y OCUPACIÓN

PLANTA	USO	N°	TIPO DE OCUPACIÓN	OTROS
Baja	VIVIENDA	1	VIV. VACÍA	APARCAMIENTO
Primera	VIVIENDA			
Segunda y +				
B. Cubierta				
Sótano				

SERVICIOS E INFRAESTRUCTURAS

Alcantarillado		Tipo de calle	
Agua potable		Pavimento	
Energía eléctrica		Telecomunicaciones	
Acceso rodado		Gas Natural	



CIUDAD DE DUEÑAS. P.E.P.C.H.

F= 575

ANÁLISIS PORMENORIZADO DE LA MORFOLOGÍA, ESTADO CONSTRUCTIVO Y DE SERVICIOS, USO Y OCUPACIÓN DE CADA UNIDAD CATASTRAL.

MANZANA - M-51 PARCELA - P-5 CALLE - SACRISTÁN

Nº- 5

PARCELA

<p>CONSULTA DESCRIPTIVA Y GRÁFICA DE DATOS CATASTRALES BIENES INMUEBLES DE NATURALEZA URBANA Municipio de DUEÑAS Provincia de PALENCIA</p> <p>REFERENCIA CATASTRAL DEL INMUEBLE 1876705UM7317N001JW</p> <p>DATOS DEL INMUEBLE DUEÑAS (CL. SACRISTÁN S) 34210 DUEÑAS (PALENCIA) DUEÑAS (PALENCIA) 190,000000 906</p> <p>DATOS DE LA FINCA A LA QUE PERTENECE EL INMUEBLE DUEÑAS (CL. SACRISTÁN S) 34210 DUEÑAS (PALENCIA) 506 457 Parcela construida sin división horizontal</p> <p>ELEMENTOS DE CONSTRUCCIÓN</p> <table border="1"> <thead> <tr> <th>uso</th> <th>Elemento</th> <th>Punto</th> <th>Superficie</th> </tr> </thead> <tbody> <tr> <td>E</td> <td>ENDESBANZA</td> <td>00 01</td> <td>355</td> </tr> <tr> <td>E</td> <td>ENDESBANZA</td> <td>01 02</td> <td>145</td> </tr> <tr> <td>E</td> <td>BOPORTE SOT</td> <td>00 03</td> <td>2</td> </tr> </tbody> </table>	uso	Elemento	Punto	Superficie	E	ENDESBANZA	00 01	355	E	ENDESBANZA	01 02	145	E	BOPORTE SOT	00 03	2	SUPERFICIE m ²	467,00
	uso	Elemento	Punto	Superficie														
	E	ENDESBANZA	00 01	355														
	E	ENDESBANZA	01 02	145														
	E	BOPORTE SOT	00 03	2														
	FRENTE ml	22,00																
	FACHADAS n°	2																
TIPO	PASANTE																	
OCUPACIÓN %	76,02%																	
EDIFICIOS n°	1																	
AÑO DE CONSTRUCCIÓN	2008																	

EDIFICACIÓN PRINCIPAL

	SUPERFICIE CONSTRUIDA m ²	506,00
	PLANTAS N°	2+SOT
	EDIFICABILIDAD m ² /m ²	1,08
	ESTADO DE SOLIDEZ	B
	ESTADO DE ACCESIBILIDAD	B
	ESTADO DE HABITABILIDAD	B
	FACHADA	HOR, MC
	CARPINTERÍAS	MD
	CUBIERTA	TC
	OTROS ELEMENTOS	

USO Y OCUPACIÓN

PLANTA	USO	N°	TIPO DE OCUPACIÓN	OTROS
Baja	EQUIPAMIENTO		EDIFICIO MUNICIPAL	GUARDERÍA INFANTIL
Primera				
Segunda y +				
B. Cubierta				
Sótano				

SERVICIOS E INFRAESTRUCTURAS

Alcantarillado		Tipo de calle	
Agua potable		Pavimento	
Energía eléctrica		Telecomunicaciones	
Acceso rodado		Gas Natural	



CIUDAD DE DUEÑAS. P.E.P.C.H.

F= 576

ANÁLISIS PORMENORIZADO DE LA MORFOLOGÍA, ESTADO CONSTRUCTIVO Y DE SERVICIOS, USO Y OCUPACIÓN DE CADA UNIDAD CATASTRAL.

MANZANA - M-51 PARCELA - P-6 CALLE - SACRISTÁN

Nº- 3

PARCELA

<p>CONSULTA DESCRIPTIVA Y GRÁFICA DE DATOS CATASTRALES BIENES INMUEBLES DE NATURALEZA URBANA Municipio de DUEÑAS Provincia de PALENCIA</p> <p>REFERENCIA CATASTRAL DEL INMUEBLE 1875706UM731780001EP</p> <p>DATOS DEL INMUEBLE DUEÑAS (CL SACRISTÁN 3) 34219 DUEÑAS (PALENCIA) SUPERFICIE CONSTRUIDA: 250 SUPERFICIE TOTAL: 376 VIVIENDAS DE NATURALEZA URBANA: 1985,000000 SUPERFICIE CONSTRUIDA: 250</p> <p>DATOS DE LA FINCA A LA QUE PERTENECE EL INMUEBLE DUEÑAS (CL SACRISTÁN 3) 34219 DUEÑAS (PALENCIA) SUPERFICIE CONSTRUIDA: 250 SUPERFICIE TOTAL: 376 VIVIENDAS DE NATURALEZA URBANA: 1985,000000 SUPERFICIE CONSTRUIDA: 250</p> <p>ELEMENTOS DE CONSTRUCCIÓN</p> <table border="1"> <thead> <tr> <th>USO</th> <th>CUBIERTA</th> <th>PLANTA</th> <th>SUPERFICIE m²</th> </tr> </thead> <tbody> <tr> <td>VIVIENDA</td> <td>00</td> <td>00</td> <td>125</td> </tr> <tr> <td>VIVIENDA</td> <td>01</td> <td>01</td> <td>125</td> </tr> </tbody> </table>	USO	CUBIERTA	PLANTA	SUPERFICIE m²	VIVIENDA	00	00	125	VIVIENDA	01	01	125	SUPERFICIE m ²	185,00
	USO	CUBIERTA	PLANTA	SUPERFICIE m²										
	VIVIENDA	00	00	125										
	VIVIENDA	01	01	125										
	FRENTE ml	15,00												
	FACHADAS n ^o	1												
	TIPO	ORDINARIA												
OCUPACIÓN %	67,57%													
EDIFICIOS n ^o	1													
AÑO DE CONSTRUCCIÓN	1985													

EDIFICACIÓN PRINCIPAL

	SUPERFICIE CONSTRUIDA m ²	250,00
	PLANTAS N ^o	2
	EDIFICABILIDAD m ² /m ²	1,35
	ESTADO DE SOLIDEZ	R
	ESTADO DE ACCESIBILIDAD	R
	ESTADO DE HABITABILIDAD	R
	FACHADA	EF
	CARPINTERÍAS	MD
	CUBIERTA	TC
OTROS ELEMENTOS		

USO Y OCUPACIÓN

PLANTA	USO	N ^o	TIPO DE OCUPACIÓN	OTROS
Baja	VIVIENDA	1	VIV. PERMANENTE	APARCAMIENTO
Primera	VIVIENDA			
Segunda y +				
B. Cubierta				
Sótano				

SERVICIOS E INFRAESTRUCTURAS

Alcantarillado		Tipo de calle	
Agua potable		Pavimento	
Energía eléctrica		Telecomunicaciones	
Acceso rodado		Gas Natural	



CIUDAD DE DUEÑAS. P.E.P.C.H.

F= 577

ANÁLISIS PORMENORIZADO DE LA MORFOLOGÍA, ESTADO CONSTRUCTIVO Y DE SERVICIOS, USO Y OCUPACIÓN DE CADA UNIDAD CATASTRAL.

MANZANA - M-51 PARCELA - P-7 CALLE - SACRISTÁN

Nº- 1

PARCELA

<p>CONSULTA DESCRIPTIVA Y GRÁFICA DE DATOS CATASTRALES BIENES INMUEBLES DE NATURALEZA URBANA Municipio de DUEÑAS Provincia de PALENCIA</p> <p>REFERENCIA CATASTRAL DEL INMUEBLE: 1876207UM7317800018P</p> <p>DATOS DEL INMUEBLE PROVINCIA: CL SACRISTÁN 1 E+E P+R1 P+R1 CALLE: SACRISTÁN (PALENCIA) PROVINCIA: PALENCIA PROVINCIA DE CONSTRUCCIÓN: 121</p> <p>DATOS DE LA FINCA A LA QUE PERTENECE EL INMUEBLE PROVINCIA: CL SACRISTÁN 1 DUEÑAS (PALENCIA) ÁREA INMUEBLE: 241 ÁREA SÓTANO: 193 DIVISIÓN HORIZONTAL</p> <p>ELEMENTOS DE CONSTRUCCIÓN</p> <table border="1"> <thead> <tr> <th>de</th> <th>de</th> <th>de</th> <th>de</th> <th>de</th> </tr> <tr> <th>VIVIENDA</th> <th>E.</th> <th>P+R1</th> <th>P+R2</th> <th>SóTANO</th> </tr> </thead> <tbody> <tr> <td></td> <td>81</td> <td>81</td> <td>88</td> <td>23</td> </tr> </tbody> </table>	de	de	de	de	de	VIVIENDA	E.	P+R1	P+R2	SóTANO		81	81	88	23	SUPERFICIE m ²	103,00
	de	de	de	de	de												
	VIVIENDA	E.	P+R1	P+R2	SóTANO												
		81	81	88	23												
	FRENTE ml	12,00															
	FACHADAS n ^o	1															
	TIPO	ORDINARIA															
OCUPACIÓN %	100,00%																
EDIFICIOS n ^o	1																
AÑO DE CONSTRUCCIÓN	1920																

EDIFICACIÓN PRINCIPAL

	SUPERFICIE CONSTRUIDA m ²	241,00
	PLANTAS N ^o	2+SOT
	EDIFICABILIDAD m ² /m ²	2,34
	ESTADO DE SOLIDEZ	R
	ESTADO DE ACCESIBILIDAD	R
	ESTADO DE HABITABILIDAD	R
	FACHADA	EF
	CARPINTERÍAS	MD
	CUBIERTA	TC
OTROS ELEMENTOS		

USO Y OCUPACIÓN

PLANTA	USO	N ^o	TIPO DE OCUPACIÓN	OTROS
Baja	VIVIENDA	1	VIV. PERMANENTE	
Primera	VIVIENDA	1	VIV. PERMANENTE	
Segunda y +				
B. Cubierta				
Sótano	APARCAMIENTO			

SERVICIOS E INFRAESTRUCTURAS

Alcantarillado		Tipo de calle	
Agua potable		Pavimento	
Energía eléctrica		Telecomunicaciones	
Acceso rodado		Gas Natural	



CIUDAD DE DUEÑAS. P.E.P.C.H.

F= 578

ANÁLISIS PORMENORIZADO DE LA MORFOLOGÍA, ESTADO CONSTRUCTIVO Y DE SERVICIOS, USO Y OCUPACIÓN DE CADA UNIDAD CATASTRAL.

MANZANA - M-51 PARCELA - P-8 CALLE - MEJORADA

Nº- 5

PARCELA

<p>CONSULTA DESCRIPTIVA Y GRÁFICA DE DATOS CATASTRALES BIENES INMUEBLES DE NATURALEZA URBANA Municipio de DUEÑAS Provincia de PALENCIA</p> <p>DATOS DEL INMUEBLE Cadastrado: CL MEJORADA S (34219 DUEÑAS (PALENCIA)) Relación Prevalencia: Residencial Año Construcción: 2005 Situación de ocupación: SOLUCIONES Año Construcción: 2005</p> <p>DATOS DE LA FINCA A LA QUE PERTENECE EL INMUEBLE Parcela: CL MEJORADA S (DUEÑAS (PALENCIA)) Superficie construida: 292 Superficie solar: 72 Situación: Parcela construida sin división horizontal</p> <p>ELEMENTOS DE CONSTRUCCIÓN</p> <table border="1"> <thead> <tr> <th>Elemento</th> <th>Superficie m²</th> <th>Parte</th> <th>Superficie m²</th> </tr> </thead> <tbody> <tr> <td>VIVIENDA</td> <td>01</td> <td>01</td> <td>72</td> </tr> <tr> <td>VIVIENDA</td> <td>02</td> <td>01</td> <td>00</td> </tr> <tr> <td>APARCAMIENTO</td> <td>00</td> <td>01</td> <td>72</td> </tr> </tbody> </table>	Elemento	Superficie m²	Parte	Superficie m²	VIVIENDA	01	01	72	VIVIENDA	02	01	00	APARCAMIENTO	00	01	72	SUPERFICIE m ²	72,00
	Elemento	Superficie m²	Parte	Superficie m²														
	VIVIENDA	01	01	72														
	VIVIENDA	02	01	00														
	APARCAMIENTO	00	01	72														
	FRENTE ml	17,00																
	FACHADAS n°	3																
TIPO	ESQUINA																	
OCUPACIÓN %	100,00%																	
EDIFICIOS n°	1																	
AÑO DE CONSTRUCCIÓN	2005																	

EDIFICACIÓN PRINCIPAL

	SUPERFICIE CONSTRUIDA m ²	202,00
	PLANTAS N°	3
	EDIFICABILIDAD m ² /m ²	2,81
	ESTADO DE SOLIDEZ	B
	ESTADO DE ACCESIBILIDAD	B
	ESTADO DE HABITABILIDAD	B
	FACHADA	MC
	CARPINTERÍAS	MD
	CUBIERTA	TC
	OTROS ELEMENTOS	BALCONES

USO Y OCUPACIÓN

PLANTA	USO	N°	TIPO DE OCUPACIÓN	OTROS
Baja	APARCAMIENTO			
Primera	VIVIENDA	1	VIV. PERMANENTE	
Segunda y +	VIVIENDA			
B. Cubierta				
Sótano				

SERVICIOS E INFRAESTRUCTURAS

Alcantarillado		Tipo de calle	
Agua potable		Pavimento	
Energía eléctrica		Telecomunicaciones	
Acceso rodado		Gas Natural	



CIUDAD DE DUEÑAS. P.E.P.C.H.

F= 579

ANÁLISIS PORMENORIZADO DE LA MORFOLOGÍA, ESTADO CONSTRUCTIVO Y DE SERVICIOS, USO Y OCUPACIÓN DE CADA UNIDAD CATASTRAL.

MANZANA - M-51 PARCELA - P-9 CALLE - MEJORADA

Nº- 3

PARCELA

	SUPERFICIE m ²	56,00
	FRENTE ml	3,00
	FACHADAS n°	1
	TIPO	REDUCIDA
	OCUPACIÓN %	
	EDIFICIOS n°	
	AÑO DE CONSTRUCCIÓN	

EDIFICACIÓN PRINCIPAL

	SUPERFICIE CONSTRUIDA m ²	
	PLANTAS N°	
	EDIFICABILIDAD m ² /m ²	
	ESTADO DE SOLIDEZ	
	ESTADO DE ACCESIBILIDAD	
	ESTADO DE HABITABILIDAD	
	FACHADA	EF
	CARPINTERÍAS	
	CUBIERTA	
OTROS ELEMENTOS	Agregación a P-10	

USO Y OCUPACIÓN

PLANTA	USO	N°	TIPO DE OCUPACIÓN	OTROS
Baja	SOLAR			
Primera				
Segunda y +				
B. Cubierta				
Sótano				

SERVICIOS E INFRAESTRUCTURAS

Alcantarillado		Tipo de calle	
Agua potable		Pavimento	
Energía eléctrica		Telecomunicaciones	
Acceso rodado		Gas Natural	



CIUDAD DE DUEÑAS. P.E.P.C.H.

F= 580

ANÁLISIS PORMENORIZADO DE LA MORFOLOGÍA, ESTADO CONSTRUCTIVO Y DE SERVICIOS, USO Y OCUPACIÓN DE CADA UNIDAD CATASTRAL.

MANZANA - M-51 PARCELA - P-10 CALLE - MEJORADA N°- 1

PARCELA

	SUPERFICIE m ²	45,00
	FRENTE ml	5,00
	FACHADAS n°	1
	TIPO	REDUCIDA
	OCUPACIÓN %	
	EDIFICIOS n°	
	AÑO DE CONSTRUCCIÓN	

EDIFICACIÓN PRINCIPAL

	SUPERFICIE CONSTRUIDA m ²	
	PLANTAS N°	
	EDIFICABILIDAD m ² /m ²	
	ESTADO DE SOLIDEZ	
	ESTADO DE ACCESIBILIDAD	
	ESTADO DE HABITABILIDAD	
	FACHADA	EF
	CARPINTERÍAS	MT
	CUBIERTA	
OTROS ELEMENTOS	Agregación a P-9	

USO Y OCUPACIÓN

PLANTA	USO	N°	TIPO DE OCUPACIÓN	OTROS
Baja	SOLAR			
Primera				
Segunda y +				
B. Cubierta				
Sótano				

SERVICIOS E INFRAESTRUCTURAS

Alcantarillado		Tipo de calle	
Agua potable		Pavimento	
Energía eléctrica		Telecomunicaciones	
Acceso rodado		Gas Natural	



CIUDAD DE DUEÑAS. P.E.P.C.H.

F= 581

ANÁLISIS PORMENORIZADO DE LA MORFOLOGÍA, ESTADO CONSTRUCTIVO Y DE SERVICIOS, USO Y OCUPACIÓN DE CADA UNIDAD CATASTRAL.

MANZANA - M-51 PARCELA - P-11 CALLE - CAMPILLO

Nº- 7

PARCELA

<p>CONSULTA DESCRIPTIVA Y GRÁFICA DE DATOS CATASTRALES BIENES INMUEBLES DE NATURALEZA URBANA</p> <p>Municipio de DUEÑAS Provincia de PALENCIA</p> <p>REFERENCIA CATASTRAL DEL INMUEBLE 1876711UM731Z8001ZP</p> <p>DATOS DEL INMUEBLE</p> <p>DATOS DE LA FINCA A LA QUE PERTENECE EL INMUEBLE</p> <p>ELEMENTOS DE CONSTRUCCIÓN</p>	SUPERFICIE m ²	217,00
	FRENTE ml	14,00
	FACHADAS n ^o	1
	TIPO	ORDINARIA
	OCUPACIÓN %	78,34%
	EDIFICIOS n ^o	1
	AÑO DE CONSTRUCCIÓN	1985

EDIFICACIÓN PRINCIPAL

	SUPERFICIE CONSTRUIDA m ²	542,00
	PLANTAS N ^o	3
	EDIFICABILIDAD m ² /m ²	2,50
	ESTADO DE SOLIDEZ	R
	ESTADO DE ACCESIBILIDAD	M
	ESTADO DE HABITABILIDAD	R
	FACHADA	LV, PD
	CARPINTERÍAS	MD
	CUBIERTA	TC
	OTROS ELEMENTOS	SOPORTAL, MIRADOR

USO Y OCUPACIÓN

PLANTA	USO	N ^o	TIPO DE OCUPACIÓN	OTROS
Baja	VIVIENDA	1	VIV. PERMANENTE	APARCAMIENTO
Primera	VIVIENDA			
Segunda y +	VIVIENDA			
B. Cubierta				
Sótano				

SERVICIOS E INFRAESTRUCTURAS

Alcantarillado		Tipo de calle	
Agua potable		Pavimento	
Energía eléctrica		Telecomunicaciones	
Acceso rodado		Gas Natural	



CIUDAD DE DUEÑAS. P.E.P.C.H.

F= 582

ANÁLISIS PORMENORIZADO DE LA MORFOLOGÍA, ESTADO CONSTRUCTIVO Y DE SERVICIOS, USO Y OCUPACIÓN DE CADA UNIDAD CATASTRAL.

MANZANA - M-51 PARCELA - P-12 CALLE - CAMPILLO

Nº- 6

PARCELA

	SUPERFICIE m ²	297,00
	FRENTE ml	20,00
	FACHADAS n ^o	2
	TIPO	PASANTE
	OCUPACIÓN %	70,70%
	EDIFICIOS n ^o	2
	AÑO DE CONSTRUCCIÓN	1985

EDIFICACIÓN PRINCIPAL

	SUPERFICIE CONSTRUIDA m ²	361,00
	PLANTAS N ^o	3
	EDIFICABILIDAD m ² /m ²	1,22
	ESTADO DE SOLIDEZ	M
	ESTADO DE ACCESIBILIDAD	M
	ESTADO DE HABITABILIDAD	M
	FACHADA	LV
	CARPINTERÍAS	MD
	CUBIERTA	TC
	OTROS ELEMENTOS	SOPORTAL

USO Y OCUPACIÓN

PLANTA	USO	Nº	TIPO DE OCUPACIÓN	OTROS
Baja	ALMACÉN			ALMACÉN
Primera	VIVIENDA	1	VIV. VACÍA	EDIF. EN RUINAS
Segunda y +	VIVIENDA			
B. Cubierta				
Sótano				

SERVICIOS E INFRAESTRUCTURAS

Alcantarillado		Tipo de calle	
Agua potable		Pavimento	
Energía eléctrica		Telecomunicaciones	
Acceso rodado		Gas Natural	



CIUDAD DE DUEÑAS. P.E.P.C.H.

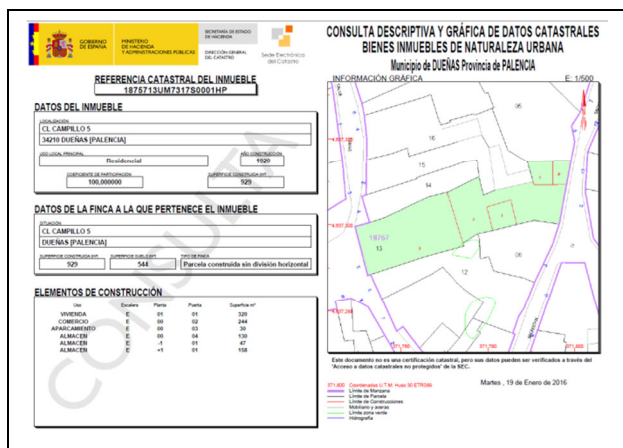
F= 583

ANÁLISIS PORMENORIZADO DE LA MORFOLOGÍA, ESTADO CONSTRUCTIVO Y DE SERVICIOS, USO Y OCUPACIÓN DE CADA UNIDAD CATASTRAL.

MANZANA - M-51 PARCELA - P-13 CALLE - CAMPILLO

Nº- 5

PARCELA



SUPERFICIE m ²	544,00
FRENTE ml	27,00
FACHADAS n ^o	2
TIPO	PASANTE
OCUPACIÓN %	79,04%
EDIFICIOS n ^o	3
AÑO DE CONSTRUCCIÓN	1920

EDIFICACIÓN PRINCIPAL



SUPERFICIE CONSTRUIDA m ²	929,00
PLANTAS N ^o	2+SOT
EDIFICABILIDAD m ² /m ²	1,71
ESTADO DE SOLIDEZ	R
ESTADO DE ACCESIBILIDAD	B
ESTADO DE HABITABILIDAD	B
FACHADA	PD
CARPINTERÍAS	MD
CUBIERTA	TC
OTROS ELEMENTOS	SOPORTAL, BALCONES

USO Y OCUPACIÓN

PLANTA	USO	Nº	TIPO DE OCUPACIÓN	OTROS
Baja	EQUIPAMIENTO			COMERCIAL, GARAJE
Primera	VIVIENDA	1	VIV. VACÍA	
Segunda y +				
B. Cubierta				
Sótano				

SERVICIOS E INFRAESTRUCTURAS

Alcantarillado		Tipo de calle	
Agua potable		Pavimento	
Energía eléctrica		Telecomunicaciones	
Acceso rodado		Gas Natural	



CIUDAD DE DUEÑAS. P.E.P.C.H.

F= 584

ANÁLISIS PORMENORIZADO DE LA MORFOLOGÍA, ESTADO CONSTRUCTIVO Y DE SERVICIOS, USO Y OCUPACIÓN DE CADA UNIDAD CATASTRAL.

MANZANA - M-51 PARCELA - P-14 CALLE - CAMPILLO

Nº- 4

PARCELA

	SUPERFICIE m ²	153,00
	FRENTE ml	6,00
	FACHADAS n°	1
	TIPO	ORDINARIA
	OCUPACIÓN %	80,39%
	EDIFICIOS n°	1
	AÑO DE CONSTRUCCIÓN	1985

EDIFICACIÓN PRINCIPAL

	SUPERFICIE CONSTRUIDA m ²	369,00
	PLANTAS N°	4
	EDIFICABILIDAD m ² /m ²	2,41
	ESTADO DE SOLIDEZ	M
	ESTADO DE ACCESIBILIDAD	M
	ESTADO DE HABITABILIDAD	M
	FACHADA	PD
	CARPINTERÍAS	MD
	CUBIERTA	TC
OTROS ELEMENTOS	BALCÓN, TRONERAS	

USO Y OCUPACIÓN

PLANTA	USO	N°	TIPO DE OCUPACIÓN	OTROS
Baja	EQUIPAMIENTO			COMERCIAL
Primera	VIVIENDA	1	VIV. VACÍA	
Segunda y +	VIVIENDA	1	VIV. VACÍA	
B. Cubierta				
Sótano				

SERVICIOS E INFRAESTRUCTURAS

Alcantarillado		Tipo de calle	
Agua potable		Pavimento	
Energía eléctrica		Telecomunicaciones	
Acceso rodado		Gas Natural	



CIUDAD DE DUEÑAS. P.E.P.C.H.

F= 585

ANÁLISIS PORMENORIZADO DE LA MORFOLOGÍA, ESTADO CONSTRUCTIVO Y DE SERVICIOS, USO Y OCUPACIÓN DE CADA UNIDAD CATASTRAL.

MANZANA - M-51 PARCELA - P-15 CALLE - DAMAS

Nº- 2

PARCELA

	SUPERFICIE m ²	207,00
	FRENTE ml	8,00
	FACHADAS n°	1
	TIPO	ORDINARIA
	OCUPACIÓN %	85,51%
	EDIFICIOS n°	1
	AÑO DE CONSTRUCCIÓN	1985

EDIFICACIÓN PRINCIPAL

	SUPERFICIE CONSTRUIDA m ²	286,00
	PLANTAS N°	2
	EDIFICABILIDAD m ² /m ²	1,38
	ESTADO DE SOLIDEZ	R
	ESTADO DE ACCESIBILIDAD	R
	ESTADO DE HABITABILIDAD	M
	FACHADA	EF
	CARPINTERÍAS	MD
	CUBIERTA	TC
	OTROS ELEMENTOS	BALCONES

USO Y OCUPACIÓN

PLANTA	USO	N°	TIPO DE OCUPACIÓN	OTROS
Baja	VIVIENDA	1	VIV. VACÍA	APARCAMIENTO
Primera	VIVIENDA			
Segunda y +				
B. Cubierta				
Sótano				

SERVICIOS E INFRAESTRUCTURAS

Alcantarillado		Tipo de calle	
Agua potable		Pavimento	
Energía eléctrica		Telecomunicaciones	
Acceso rodado		Gas Natural	



CIUDAD DE DUEÑAS. P.E.P.C.H.

F= 586

ANÁLISIS PORMENORIZADO DE LA MORFOLOGÍA, ESTADO CONSTRUCTIVO Y DE SERVICIOS, USO Y OCUPACIÓN DE CADA UNIDAD CATASTRAL.

MANZANA - M-51 PARCELA - P-16 CALLE - DAMAS

Nº- 4

PARCELA

	SUPERFICIE m ²	349,00
	FRENTE ml	10,00
	FACHADAS n ^o	1
	TIPO	ORDINARIA
	OCUPACIÓN %	68,77%
	EDIFICIOS n ^o	1
	AÑO DE CONSTRUCCIÓN	1985

EDIFICACIÓN PRINCIPAL

	SUPERFICIE CONSTRUIDA m ²	436,00
	PLANTAS N ^o	2
	EDIFICABILIDAD m ² /m ²	1,25
	ESTADO DE SOLIDEZ	M
	ESTADO DE ACCESIBILIDAD	M
	ESTADO DE HABITABILIDAD	R
	FACHADA	EF
	CARPINTERÍAS	MD
	CUBIERTA	TC
	OTROS ELEMENTOS	BALCÓN

USO Y OCUPACIÓN

PLANTA	USO	Nº	TIPO DE OCUPACIÓN	OTROS
Baja	EQUIPAMIENTO			HOSTELERÍA
Primera	VIVIENDA	1	VIV. VACÍA	
Segunda y +				
B. Cubierta				
Sótano				

SERVICIOS E INFRAESTRUCTURAS

Alcantarillado		Tipo de calle	
Agua potable		Pavimento	
Energía eléctrica		Telecomunicaciones	
Acceso rodado		Gas Natural	



CIUDAD DE DUEÑAS. P.E.P.C.H.

F= 587

ANÁLISIS PORMENORIZADO DE LA MORFOLOGÍA, ESTADO CONSTRUCTIVO Y DE SERVICIOS, USO Y OCUPACIÓN DE CADA UNIDAD CATASTRAL.

MANZANA - M-51 PARCELA - P-17 CALLE - DAMAS

Nº- 6

PARCELA

<p>CONSULTA DESCRIPTIVA Y GRÁFICA DE DATOS CATASTRALES BIENES INMUEBLES DE NATURALEZA URBANA Municipio de DUEÑAS Provincia de PALENCIA</p> <p>REFERENCIA CATASTRAL DEL INMUEBLE 1876717UM7317N0501YV</p> <p>DATOS DEL INMUEBLE DUEÑAS (PALENCIA) CL DAMAS 6 1985</p> <p>DATOS DE LA FINCA A LA QUE PERTENECE EL INMUEBLE DUEÑAS (PALENCIA) CL DAMAS 6 1985</p> <p>ELEMENTOS DE CONSTRUCCIÓN</p> <table border="1"> <tr><td>Uso</td><td>Edificio</td><td>Planta</td><td>Puerta</td><td>Superficie m²</td></tr> <tr><td>VIVIENDA</td><td>05</td><td>46</td><td>16</td><td>16</td></tr> <tr><td>COMERCIO</td><td>06</td><td>30</td><td>30</td><td>30</td></tr> <tr><td>INDUSTRIAL</td><td>00</td><td>41</td><td></td><td></td></tr> </table>	Uso	Edificio	Planta	Puerta	Superficie m²	VIVIENDA	05	46	16	16	COMERCIO	06	30	30	30	INDUSTRIAL	00	41			SUPERFICIE m²	170,00
	Uso	Edificio	Planta	Puerta	Superficie m²																	
	VIVIENDA	05	46	16	16																	
	COMERCIO	06	30	30	30																	
	INDUSTRIAL	00	41																			
	FRENTE ml	3,00																				
	FACHADAS nº	1																				
TIPO	REDUCIDA																					
OCUPACIÓN %	51,18%																					
EDIFICIOS nº	2																					
AÑO DE CONSTRUCCIÓN	1985																					

EDIFICACIÓN PRINCIPAL

	SUPERFICIE CONSTRUIDA m²	133,00
	PLANTAS Nº	2
	EDIFICABILIDAD m²/m²	0,78
	ESTADO DE SOLIDEZ	M
	ESTADO DE ACCESIBILIDAD	M
	ESTADO DE HABITABILIDAD	M
	FACHADA	EF, PD
	CARPINTERÍAS	AL, MD
	CUBIERTA	TC
	OTROS ELEMENTOS	BALCÓN

USO Y OCUPACIÓN

PLANTA	USO	Nº	TIPO DE OCUPACIÓN	OTROS
Baja	EQUIPAMIENTO			COMERCIAL
Primera	VIVIENDA	1	VIV. VACÍA	
Segunda y +				
B. Cubierta				
Sótano				

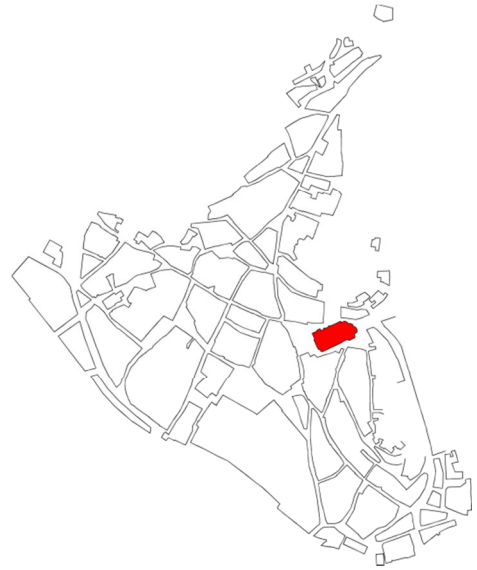
SERVICIOS E INFRAESTRUCTURAS

Alcantarillado		Tipo de calle	
Agua potable		Pavimento	
Energía eléctrica		Telecomunicaciones	
Acceso rodado		Gas Natural	

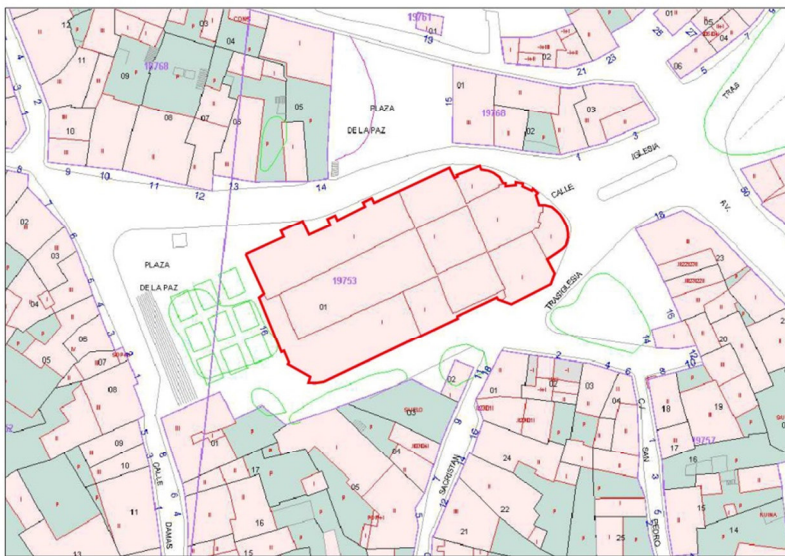
MANZANA 52

LOCALIZACIÓN EN P.E.P.C.H

ZONA	_____	
SUPERFICIE (m ²)	_____	1.754,21
Nº DE PARCELAS	_____	1
PERÍMETRO (ml)	_____	194,35
Nº DE VIVIENDAS	_____	
EQUIPAMIENTOS	_____	1
ESPACIOS LIBRES	_____	
ELEM. CATALOGADOS	_____	1
SUPERPOSICIONES	_____	



PLANO EN CATASTRO



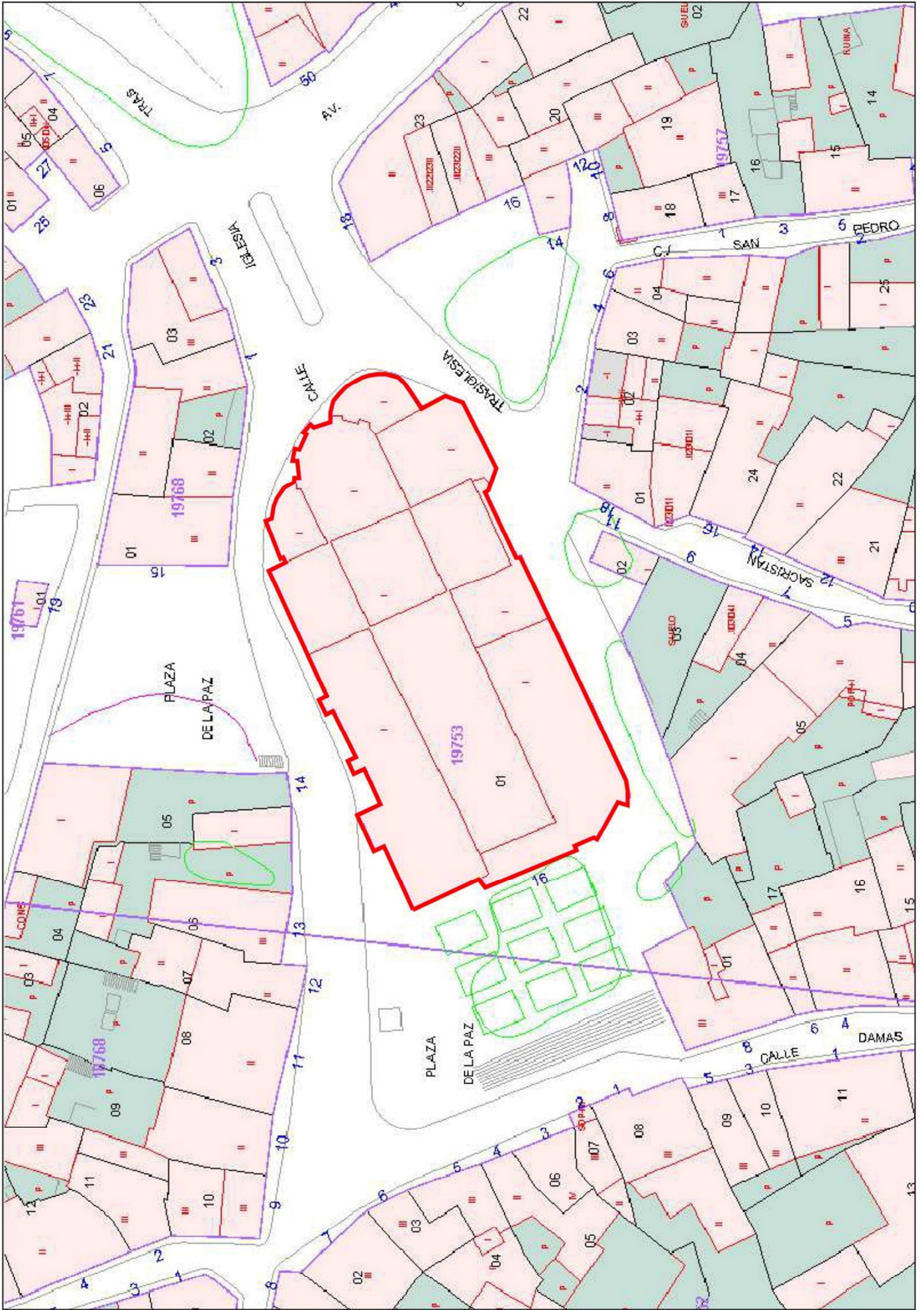
VOLUMEN, DENSIDAD Y ALTURAS

PARCELARIO

USOS DEL SUELO

ESTADO DE LA EDIFICACIÓN

URBANIZACIÓN





CIUDAD DE DUEÑAS. P.E.P.C.H.

F= 588

ANÁLISIS PORMENORIZADO DE LA MORFOLOGÍA, ESTADO CONSTRUCTIVO Y DE SERVICIOS, USO Y OCUPACIÓN DE CADA UNIDAD CATASTRAL.

MANZANA - M-52 PARCELA - P-1 CALLE - PLAZA PAZ

Nº- 16

PARCELA

<p>CONSULTA DESCRIPTIVA Y GRÁFICA DE DATOS CATASTRALES BIENES INMUEBLES DE NATURALEZA URBANA Municipio de DUEÑAS Provincia de PALENCIA</p> <p>REFERENCIA CATASTRAL DEL INMUEBLE 1976301UM7317N0001EW</p> <p>DATOS DEL INMUEBLE DUEÑAS (PALENCIA) PLAZA PAZ 16 Parcela construida sin división horizontal</p> <p>DATOS DE LA FINCA A LA QUE PERTENECE EL INMUEBLE DUEÑAS (PALENCIA) Parcela construida sin división horizontal</p> <p>Este documento no es una certificación catastral, pero sus datos pueden ser verificados a través del Registro o datos catastrales en propiedad de la RGI. Martes, 19 de Enero de 2015</p>	SUPERFICIE m ²	1.602,00
	FRENTE ml	116,00
	FACHADAS n°	4
	TIPO	SINGULAR
	OCUPACIÓN %	100,00%
	EDIFICIOS n°	1
	AÑO DE CONSTRUCCIÓN	1700

EDIFICACIÓN PRINCIPAL

	SUPERFICIE CONSTRUIDA m ²	1.602,00
	PLANTAS N°	1
	EDIFICABILIDAD m ² /m ²	1,00
	ESTADO DE SOLIDEZ	B
	ESTADO DE ACCESIBILIDAD	
	ESTADO DE HABITABILIDAD	
	FACHADA	PD
	CARPINTERÍAS	MD
	CUBIERTA	TC
OTROS ELEMENTOS	TORRE	

USO Y OCUPACIÓN

PLANTA	USO	N°	TIPO DE OCUPACIÓN	OTROS
Baja	EQUIPAMIENTO			RELIGIOSO
Primera				
Segunda y +				
B. Cubierta				
Sótano				

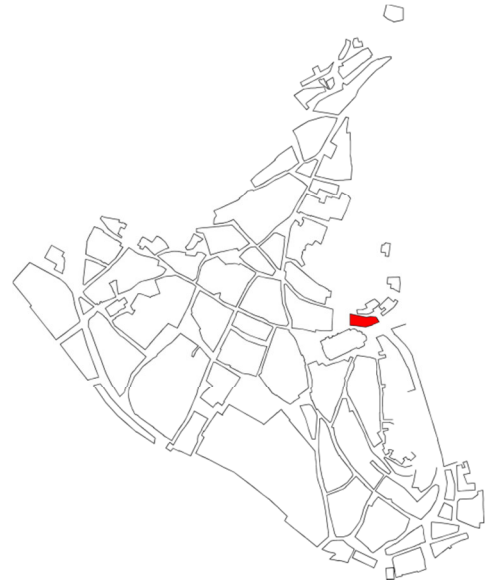
SERVICIOS E INFRAESTRUCTURAS

Alcantarillado		Tipo de calle	
Agua potable		Pavimento	
Energía eléctrica		Telecomunicaciones	
Acceso rodado		Gas Natural	

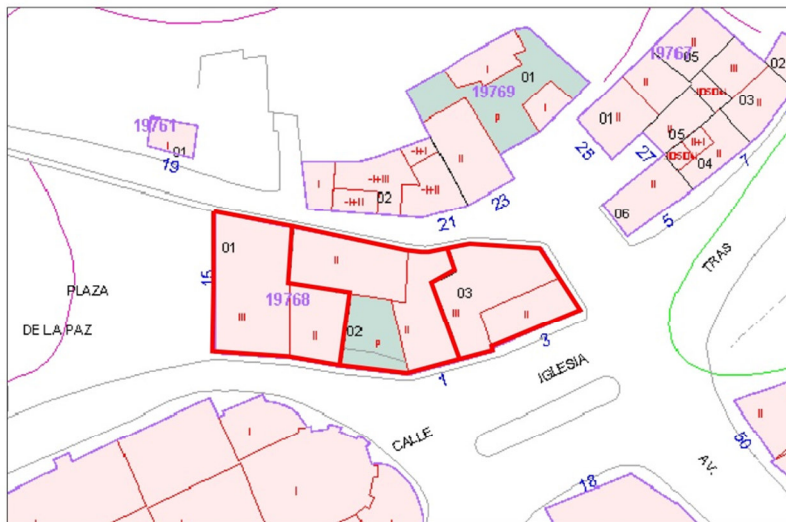
MANZANA 53

LOCALIZACIÓN EN P.E.P.C.H

ZONA	_____	
SUPERFICIE (m ²)	_____	541,93
Nº DE PARCELAS	_____	3
PERÍMETRO (ml)	_____	106,76
Nº DE VIVIENDAS	_____	3
EQUIPAMIENTOS	_____	
ESPACIOS LIBRES	_____	
ELEM. CATALOGADOS	_____	2
SUPERPOSICIONES	_____	



PLANO EN CATASTRO



VOLUMEN, DENSIDAD Y ALTURAS

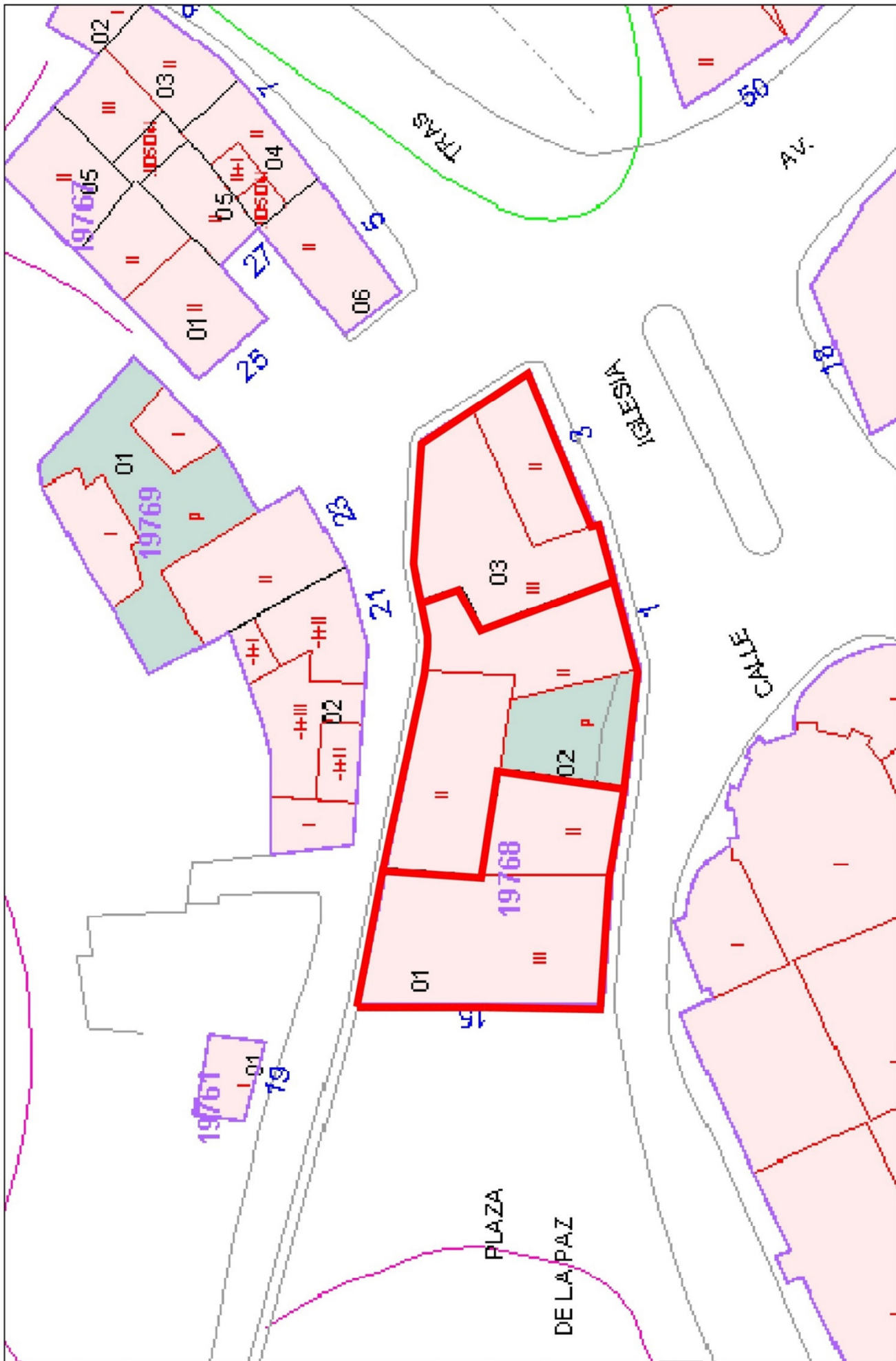
Edificios de más de dos alturas: 2

PARCELARIO

USOS DEL SUELO

ESTADO DE LA EDIFICACIÓN

URBANIZACIÓN





CIUDAD DE DUEÑAS. P.E.P.C.H.

F= 589

ANÁLISIS PORMENORIZADO DE LA MORFOLOGÍA, ESTADO CONSTRUCTIVO Y DE SERVICIOS, USO Y OCUPACIÓN DE CADA UNIDAD CATASTRAL.

MANZANA - M-53 PARCELA - P-1 CALLE - PLAZA PAZ

Nº- 15

PARCELA

<p>REFERENCIA CATASTRAL DEL INMUEBLE: 1876901VM7317N0001TV</p> <p>DATOS DEL INMUEBLE: PROYECTO: PZ PAZ 15 34210 DUEÑAS (PALENCIA) PROYECTO: PZ PAZ 15 34210 DUEÑAS (PALENCIA) PROYECTO DE PARTICIÓN: 100/00000 PROYECTO DE PARTICIÓN: 522</p> <p>DATOS DE LA FINCA A LA QUE PERTENECE EL INMUEBLE: PROYECTO: PZ PAZ 15 34210 DUEÑAS (PALENCIA) PROYECTO DE PARTICIÓN: 522 PROYECTO DE PARTICIÓN: 191 PROYECTO DE PARTICIÓN: Parcela construida sin división horizontal</p> <p>ELEMENTOS DE CONSTRUCCIÓN: Uso: Aparcamiento, Vivienda, Vivienda Esquina: 80, 81, 82 Planta: 191, 192, 149</p>	SUPERFICIE m ²	191,00
	FRENTE ml	40,00
	FACHADAS n ^o	3
	TIPO	PASANTE
	OCUPACIÓN %	100,00%
	EDIFICIOS n ^o	1
	AÑO DE CONSTRUCCIÓN	1985

EDIFICACIÓN PRINCIPAL

	SUPERFICIE CONSTRUIDA m ²	522,00
	PLANTAS N ^o	3
	EDIFICABILIDAD m ² /m ²	2,73
	ESTADO DE SOLIDEZ	M
	ESTADO DE ACCESIBILIDAD	M
	ESTADO DE HABITABILIDAD	M
	FACHADA	PD
	CARPINTERÍAS	MD
	CUBIERTA	TC
OTROS ELEMENTOS		

USO Y OCUPACIÓN

PLANTA	USO	N ^o	TIPO DE OCUPACIÓN	OTROS
Baja	APARCAMIENTO			EDIF. EN REHABILITACIÓN
Primera	VIVIENDA	1	VIV. VACÍA	
Segunda y +	VIVIENDA			
B. Cubierta				
Sótano				

SERVICIOS E INFRAESTRUCTURAS

Alcantarillado		Tipo de calle	
Agua potable		Pavimento	
Energía eléctrica		Telecomunicaciones	
Acceso rodado		Gas Natural	



CIUDAD DE DUEÑAS. P.E.P.C.H.

F= 590

ANÁLISIS PORMENORIZADO DE LA MORFOLOGÍA, ESTADO CONSTRUCTIVO Y DE SERVICIOS, USO Y OCUPACIÓN DE CADA UNIDAD CATASTRAL.

MANZANA - M-53 PARCELA - P-2 CALLE - TRAS IGLESIA

Nº- 1

PARCELA

<p>CONSULTA DESCRIPTIVA Y GRÁFICA DE DATOS CATASTRALES BIENES INMUEBLES DE NATURALEZA URBANA Municipio de DUEÑAS Provincia de PALENCIA</p> <p>REFERENCIA CATASTRAL DEL INMUEBLE 1974802UM7317N0001PW</p> <p>DATOS DEL INMUEBLE</p> <p>Parcelación: CL TRASA IGLESIA 1 (DUEÑAS (PALENCIA))</p> <p>DATOS DE LA FINCA A LA QUE PERTENECE EL INMUEBLE</p> <p>Parcelación: CL TRASA IGLESIA 1 (DUEÑAS (PALENCIA))</p> <p>ELEMENTOS DE CONSTRUCCIÓN</p> <table border="1"> <thead> <tr> <th>Uso</th> <th>Esquina</th> <th>Pared</th> <th>Planta</th> <th>Superficie m²</th> </tr> </thead> <tbody> <tr> <td>VIVIENDA</td> <td>00</td> <td>01</td> <td>05</td> <td>170</td> </tr> <tr> <td>VIVIENDA</td> <td>01</td> <td>02</td> <td>05</td> <td>80</td> </tr> <tr> <td>VIVIENDA</td> <td>02</td> <td>03</td> <td>05</td> <td>80</td> </tr> <tr> <td>INDUSTRIAL</td> <td>00</td> <td>00</td> <td>00</td> <td>00</td> </tr> </tbody> </table>	Uso	Esquina	Pared	Planta	Superficie m²	VIVIENDA	00	01	05	170	VIVIENDA	01	02	05	80	VIVIENDA	02	03	05	80	INDUSTRIAL	00	00	00	00	SUPERFICIE m ²	230,00
	Uso	Esquina	Pared	Planta	Superficie m²																						
	VIVIENDA	00	01	05	170																						
	VIVIENDA	01	02	05	80																						
	VIVIENDA	02	03	05	80																						
	INDUSTRIAL	00	00	00	00																						
	FRENTE ml	32,00																									
FACHADAS n ^o	2																										
TIPO	PASANTE																										
OCUPACIÓN %	76,08%																										
EDIFICIOS n ^o	1																										
AÑO DE CONSTRUCCIÓN	1985																										

EDIFICACIÓN PRINCIPAL

	SUPERFICIE CONSTRUIDA m ²	430,00
	PLANTAS N ^o	3
	EDIFICABILIDAD m ² /m ²	1,87
	ESTADO DE SOLIDEZ	M
	ESTADO DE ACCESIBILIDAD	M
	ESTADO DE HABITABILIDAD	M
	FACHADA	PD
	CARPINTERÍAS	MD
	CUBIERTA	TC
	OTROS ELEMENTOS	BALCÓN, ARCO

USO Y OCUPACIÓN

PLANTA	USO	N ^o	TIPO DE OCUPACIÓN	OTROS
Baja	VIVIENDA	1	VIV. VACÍA	ALMACÉN
Primera	VIVIENDA			
Segunda y +	VIVIENDA			
B. Cubierta				
Sótano				

SERVICIOS E INFRAESTRUCTURAS

Alcantarillado		Tipo de calle	
Agua potable		Pavimento	
Energía eléctrica		Telecomunicaciones	
Acceso rodado		Gas Natural	



CIUDAD DE DUEÑAS. P.E.P.C.H.

F= 591

ANÁLISIS PORMENORIZADO DE LA MORFOLOGÍA, ESTADO CONSTRUCTIVO Y DE SERVICIOS, USO Y OCUPACIÓN DE CADA UNIDAD CATASTRAL.

MANZANA - M-53 PARCELA - P-3 CALLE - TRAS IGLESIA

Nº- 3

PARCELA

GOBIERNO DE ESPAÑA
MINISTERIO DE ECONOMÍA Y FINANZAS
AGENCIA GENERAL DE INFORMACIÓN DEL CATASTRO
Sistema de Información del Catastro

CONSULTA DESCRIPTIVA Y GRÁFICA DE DATOS CATASTRALES
BIENES INMUEBLES DE NATURALEZA URBANA
Municipio de DUEÑAS Provincia de PALENCIA

REFERENCIA CATASTRAL DEL INMUEBLE
1978803UM7317N0001MW

INFORMACIÓN GRÁFICA E: 1:1500

DATOS DEL INMUEBLE

Identificación: CL TRAS IGLESIA 3 E-6 P-03 P-031 (CL TRAS IGLESIA 3 E-6 P-03 P-031 (DUEÑAS (PALENCIA))

Identificación: 1985

Identificación: 392

DATOS DE LA FINCA A LA QUE PERTENECE EL INMUEBLE

Identificación: CL TRAS IGLESIA 3 E-6 P-03 P-031 (DUEÑAS (PALENCIA))

Identificación: 156

Identificación: 156

ELEMENTOS DE CONSTRUCCIÓN

USO	Superficie	Superficie
VIVIENDA	81	156
VIVIENDA	82	156

Este documento no es una certificación catastral, pero sus datos pueden ser verificados a través del Sistema de Información del Catastro en el portal de la AGC.

Martes, 19 de Enero de 2016

SUPERFICIE m ²	156,00
FRENTE ml	35,00
FACHADAS n ^o	3
TIPO	PASANTE
OCUPACIÓN %	100,00%
EDIFICIOS n ^o	1
AÑO DE CONSTRUCCIÓN	1985

EDIFICACIÓN PRINCIPAL



SUPERFICIE CONSTRUIDA m ²	468,00
PLANTAS N ^o	3
EDIFICABILIDAD m ² /m ²	3,00
ESTADO DE SOLIDEZ	B
ESTADO DE ACCESIBILIDAD	R
ESTADO DE HABITABILIDAD	R
FACHADA	PD
CARPINTERÍAS	MD
CUBIERTA	PLANA
OTROS ELEMENTOS	BALCONES, TERRAZA

USO Y OCUPACIÓN

PLANTA	USO	N ^o	TIPO DE OCUPACIÓN	OTROS
Baja	EQUIPAMIENTO			HOSTELERÍA
Primera	VIVIENDA	1	VIV. PERMANENTE	
Segunda y +	VIVIENDA			
B. Cubierta				
Sótano				

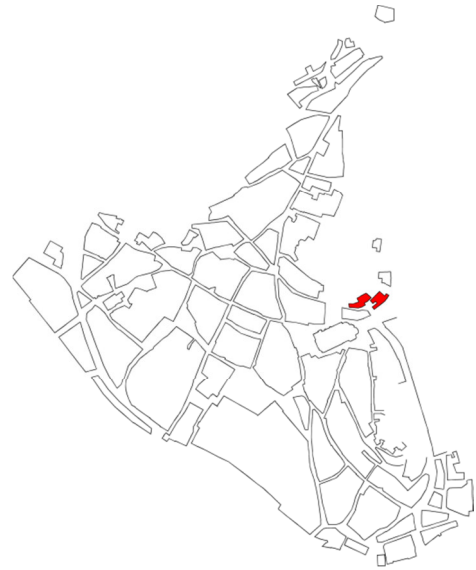
SERVICIOS E INFRAESTRUCTURAS

Alcantarillado		Tipo de calle	
Agua potable		Pavimento	
Energía eléctrica		Telecomunicaciones	
Acceso rodado		Gas Natural	

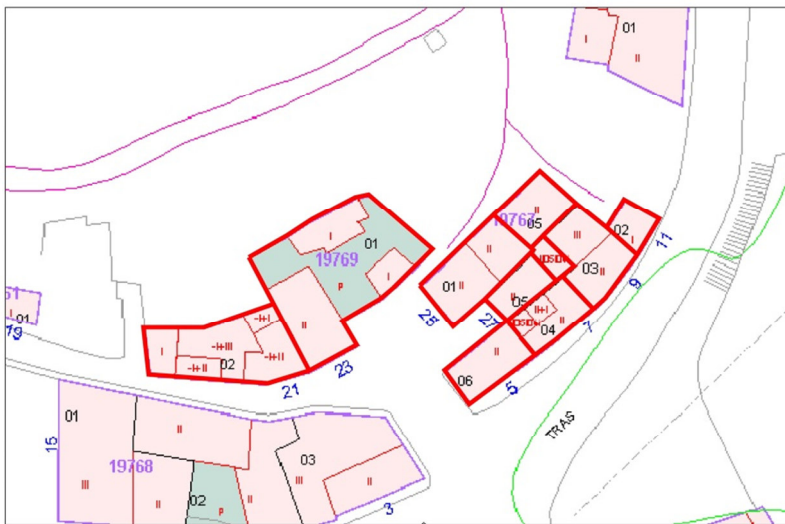
MANZANA 54

LOCALIZACIÓN EN P.E.P.C.H

ZONA	_____	
SUPERFICIE (m ²)	_____	660,02
Nº DE PARCELAS	_____	8
PERÍMETRO (ml)	_____	190,14
Nº DE VIVIENDAS	_____	7
EQUIPAMIENTOS	_____	
ESPACIOS LIBRES	_____	
ELEM. CATALOGADOS	_____	
SUPERPOSICIONES	_____	2



PLANO EN CATASTRO



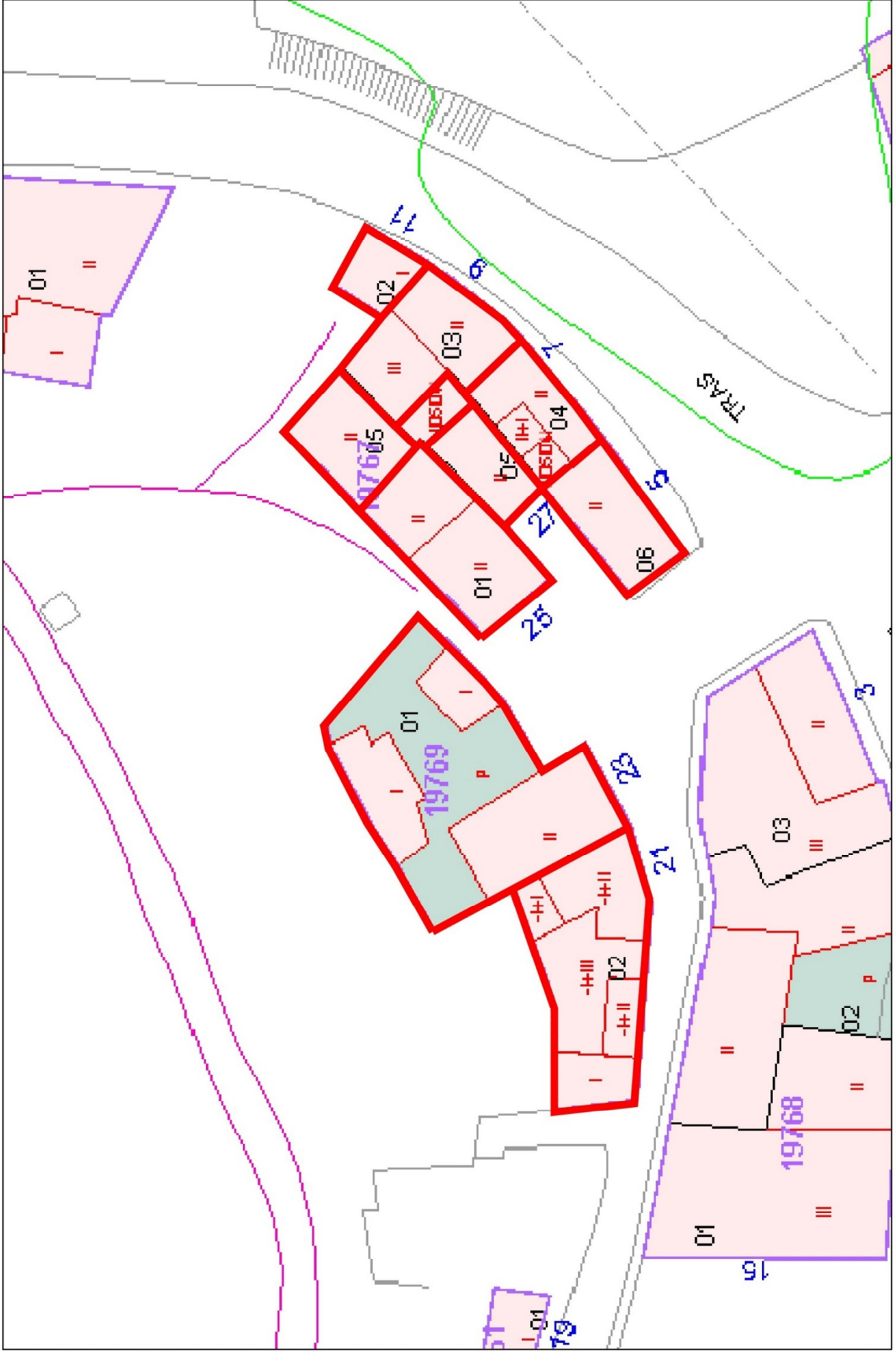
VOLUMEN, DENSIDAD Y ALTURAS

PARCELARIO

USOS DEL SUELO

ESTADO DE LA EDIFICACIÓN

URBANIZACIÓN





CIUDAD DE DUEÑAS. P.E.P.C.H.

F= 592

ANÁLISIS PORMENORIZADO DE LA MORFOLOGÍA, ESTADO CONSTRUCTIVO Y DE SERVICIOS, USO Y OCUPACIÓN DE CADA UNIDAD CATASTRAL.

MANZANA - M-54 PARCELA - P-1

CALLE - MISERICORDIA

Nº- 23

PARCELA

<p>REFERENCIA CATASTRAL DEL INMUEBLE 1976901UM7317N0001CW</p> <p>DATOS DEL INMUEBLE C/ MISERICORDIA 23 34210 DUEÑAS (PALENCIA)</p> <p>DATOS DE LA FINCA A LA QUE PERTENECE EL INMUEBLE C/ MISERICORDIA 23 DUEÑAS (PALENCIA)</p> <p>ELEMENTOS DE CONSTRUCCIÓN</p>	SUPERFICIE m ²	218,00
	FRENTE ml	46,00
	FACHADAS n ^o	3
	TIPO	PASANTE
	OCUPACIÓN %	54,59%
	EDIFICIOS n ^o	3
	AÑO DE CONSTRUCCIÓN	1985

EDIFICACIÓN PRINCIPAL



SUPERFICIE CONSTRUIDA m ²	193,00
PLANTAS N ^o	2
EDIFICABILIDAD m ² /m ²	0,88
ESTADO DE SOLIDEZ	R
ESTADO DE ACCESIBILIDAD	R
ESTADO DE HABITABILIDAD	R
FACHADA	PD, EF
CARPINTERÍAS	MD
CUBIERTA	TC
OTROS ELEMENTOS	

USO Y OCUPACIÓN

PLANTA	USO	Nº	TIPO DE OCUPACIÓN	OTROS
Baja	VIVIENDA	1	VIV. TEMPORAL	ALMACÉN
Primera	VIVIENDA			
Segunda y +				
B. Cubierta				
Sótano				

SERVICIOS E INFRAESTRUCTURAS

Alcantarillado		Tipo de calle	
Agua potable		Pavimento	
Energía eléctrica		Telecomunicaciones	
Acceso rodado		Gas Natural	



CIUDAD DE DUEÑAS. P.E.P.C.H.

F= 593

ANÁLISIS PORMENORIZADO DE LA MORFOLOGÍA, ESTADO CONSTRUCTIVO Y DE SERVICIOS, USO Y OCUPACIÓN DE CADA UNIDAD CATASTRAL.

MANZANA - M-54

PARCELA - P-2

CALLE - MISERICORDIA

Nº- 21

PARCELA

	SUPERFICIE m ²	116,00
	FRENTE ml	38,00
	FACHADAS n ^o	3
	TIPO	PASANTE
	OCUPACIÓN %	100,00%
	EDIFICIOS n ^o	1
	AÑO DE CONSTRUCCIÓN	2003

EDIFICACIÓN PRINCIPAL

	SUPERFICIE CONSTRUIDA m ²	318,00
	PLANTAS N ^o	2+SOT+BC
	EDIFICABILIDAD m ² /m ²	2,74
	ESTADO DE SOLIDEZ	B
	ESTADO DE ACCESIBILIDAD	B
	ESTADO DE HABITABILIDAD	B
	FACHADA	PD, MC
	CARPINTERÍAS	PVC
	CUBIERTA	TC
OTROS ELEMENTOS		

USO Y OCUPACIÓN

PLANTA	USO	Nº	TIPO DE OCUPACIÓN	OTROS
Baja	VIVIENDA	1	VIV. PERMANENTE	
Primera	VIVIENDA	1	VIV. PERMANENTE	
Segunda y +				
B. Cubierta	VIVIENDA			
Sótano	APARCAMIENTO			

SERVICIOS E INFRAESTRUCTURAS

Alcantarillado		Tipo de calle	
Agua potable		Pavimento	
Energía eléctrica		Telecomunicaciones	
Acceso rodado		Gas Natural	



CIUDAD DE DUEÑAS. P.E.P.C.H.

F= 594

ANÁLISIS PORMENORIZADO DE LA MORFOLOGÍA, ESTADO CONSTRUCTIVO Y DE SERVICIOS, USO Y OCUPACIÓN DE CADA UNIDAD CATASTRAL.

MANZANA - M-54

PARCELA - P-1.1

CALLE - MISERICORDIA

Nº- 25

PARCELA

	SUPERFICIE m ²	66,00
	FRENTE ml	21,00
	FACHADAS n ^o	3
	TIPO	PASANTE
	OCUPACIÓN %	100,00%
	EDIFICIOS n ^o	
	AÑO DE CONSTRUCCIÓN	

EDIFICACIÓN PRINCIPAL

	SUPERFICIE CONSTRUIDA m ²	
	PLANTAS N ^o	
	EDIFICABILIDAD m ² /m ²	
	ESTADO DE SOLIDEZ	
	ESTADO DE ACCESIBILIDAD	
	ESTADO DE HABITABILIDAD	
	FACHADA	
	CARPINTERÍAS	
	CUBIERTA	
	OTROS ELEMENTOS	

USO Y OCUPACIÓN

PLANTA	USO	N ^o	TIPO DE OCUPACIÓN	OTROS
Baja				EDIF. EN CONSTRUCCIÓN
Primera				
Segunda y +				
B. Cubierta				
Sótano				

SERVICIOS E INFRAESTRUCTURAS

Alcantarillado		Tipo de calle	
Agua potable		Pavimento	
Energía eléctrica		Telecomunicaciones	
Acceso rodado		Gas Natural	



CIUDAD DE DUEÑAS. P.E.P.C.H.

F= 595

ANÁLISIS PORMENORIZADO DE LA MORFOLOGÍA, ESTADO CONSTRUCTIVO Y DE SERVICIOS, USO Y OCUPACIÓN DE CADA UNIDAD CATASTRAL.

MANZANA - M-54 PARCELA - P-2.1

CALLE - TRAS IGLESIA

Nº- 11

PARCELA

	SUPERFICIE m ²	24,00
	FRENTE ml	12,00
	FACHADAS nº	3
	TIPO	REDUCIDA
	OCUPACIÓN %	100,00%
	EDIFICIOS nº	1
	AÑO DE CONSTRUCCIÓN	1985

EDIFICACIÓN PRINCIPAL



SUPERFICIE CONSTRUIDA m ²	36,00
PLANTAS Nº	1
EDIFICABILIDAD m ² /m ²	1,00
ESTADO DE SOLIDEZ	R
ESTADO DE ACCESIBILIDAD	
ESTADO DE HABITABILIDAD	
FACHADA	PD
CARPINTERÍAS	MT
CUBIERTA	PLANA
OTROS ELEMENTOS	TERRAZA, Agregación a P-3

USO Y OCUPACIÓN

PLANTA	USO	Nº	TIPO DE OCUPACIÓN	OTROS
Baja	APARCAMIENTO			
Primera				
Segunda y +				
B. Cubierta				
Sótano				

SERVICIOS E INFRAESTRUCTURAS

Alcantarillado		Tipo de calle	
Agua potable		Pavimento	
Energía eléctrica		Telecomunicaciones	
Acceso rodado		Gas Natural	



CIUDAD DE DUEÑAS. P.E.P.C.H.

F= 596

ANÁLISIS PORMENORIZADO DE LA MORFOLOGÍA, ESTADO CONSTRUCTIVO Y DE SERVICIOS, USO Y OCUPACIÓN DE CADA UNIDAD CATASTRAL.

MANZANA - M-54

PARCELA - P-3

CALLE - TRAS IGLESIA

Nº- 9

PARCELA

	SUPERFICIE m ²	43,00
	FRENTE ml	12,00
	FACHADAS nº	3
	TIPO	REDUCIDA
	OCUPACIÓN %	100,00%
	EDIFICIOS nº	1
	AÑO DE CONSTRUCCIÓN	1985

EDIFICACIÓN PRINCIPAL

	SUPERFICIE CONSTRUIDA m ²	86,00
	PLANTAS Nº	2
	EDIFICABILIDAD m ² /m ²	2,00
	ESTADO DE SOLIDEZ	R
	ESTADO DE ACCESIBILIDAD	R
	ESTADO DE HABITABILIDAD	R
	FACHADA	PD
	CARPINTERÍAS	MD
	CUBIERTA	TC
OTROS ELEMENTOS	Agregación a P-2'	

USO Y OCUPACIÓN

PLANTA	USO	Nº	TIPO DE OCUPACIÓN	OTROS
Baja	VIVIENDA	1	VIV. PERMANENTE	
Primera	VIVIENDA			
Segunda y +				
B. Cubierta				
Sótano				

SERVICIOS E INFRAESTRUCTURAS

Alcantarillado		Tipo de calle	
Agua potable		Pavimento	
Energía eléctrica		Telecomunicaciones	
Acceso rodado		Gas Natural	



CIUDAD DE DUEÑAS. P.E.P.C.H.

F= 597

ANÁLISIS PORMENORIZADO DE LA MORFOLOGÍA, ESTADO CONSTRUCTIVO Y DE SERVICIOS, USO Y OCUPACIÓN DE CADA UNIDAD CATASTRAL.

MANZANA - M-54 PARCELA - P-4

CALLE - TRAS IGLESIA

Nº- 7

PARCELA

	SUPERFICIE m ²	55,00
	FRENTE ml	9,00
	FACHADAS n ^o	1
	TIPO	REDUCIDA
	OCUPACIÓN %	100,00%
	EDIFICIOS n ^o	1
	AÑO DE CONSTRUCCIÓN	2007

EDIFICACIÓN PRINCIPAL



SUPERFICIE CONSTRUIDA m ²	100,00
PLANTAS N ^o	2+BC
EDIFICABILIDAD m ² /m ²	1,81
ESTADO DE SOLIDEZ	B
ESTADO DE ACCESIBILIDAD	R
ESTADO DE HABITABILIDAD	B
FACHADA	PD, MC
CARPINTERÍAS	PVC
CUBIERTA	TC
OTROS ELEMENTOS	BALCONES, Superposición P-5

USO Y OCUPACIÓN

PLANTA	USO	N ^o	TIPO DE OCUPACIÓN	OTROS
Baja	VIVIENDA	1	VIV. PERMANENTE	
Primera	VIVIENDA			
Segunda y +				
B. Cubierta	ALMACÉN			
Sótano				

SERVICIOS E INFRAESTRUCTURAS

Alcantarillado		Tipo de calle	
Agua potable		Pavimento	
Energía eléctrica		Telecomunicaciones	
Acceso rodado		Gas Natural	



CIUDAD DE DUEÑAS. P.E.P.C.H.

F= 598

ANÁLISIS PORMENORIZADO DE LA MORFOLOGÍA, ESTADO CONSTRUCTIVO Y DE SERVICIOS, USO Y OCUPACIÓN DE CADA UNIDAD CATASTRAL.

MANZANA - M-54

PARCELA - P-5

CALLE - MISERICORDIA

Nº- 27

PARCELA

	SUPERFICIE m ²	118,00
	FRENTE ml	16,00
	FACHADAS n ^o	3
	TIPO	PASANTE
	OCUPACIÓN %	100,00%
	EDIFICIOS n ^o	1
	AÑO DE CONSTRUCCIÓN	1985

EDIFICACIÓN PRINCIPAL

	SUPERFICIE CONSTRUIDA m ²	236,00
	PLANTAS N ^o	2
	EDIFICABILIDAD m ² /m ²	2,00
	ESTADO DE SOLIDEZ	B
	ESTADO DE ACCESIBILIDAD	B
	ESTADO DE HABITABILIDAD	R
	FACHADA	MC
	CARPINTERÍAS	MD
	CUBIERTA	TC
OTROS ELEMENTOS	Superposición P-4	

USO Y OCUPACIÓN

PLANTA	USO	Nº	TIPO DE OCUPACIÓN	OTROS
Baja	VIVIENDA	1	VIV. PERMANENTE	
Primera	VIVIENDA			
Segunda y +				
B. Cubierta				
Sótano				

SERVICIOS E INFRAESTRUCTURAS

Alcantarillado		Tipo de calle	
Agua potable		Pavimento	
Energía eléctrica		Telecomunicaciones	
Acceso rodado		Gas Natural	



CIUDAD DE DUEÑAS. P.E.P.C.H.

F= 599

ANÁLISIS PORMENORIZADO DE LA MORFOLOGÍA, ESTADO CONSTRUCTIVO Y DE SERVICIOS, USO Y OCUPACIÓN DE CADA UNIDAD CATASTRAL.

MANZANA - M-54

PARCELA - P-6

CALLE - TRAS IGLESIA

Nº- 5

PARCELA

CONSULTA DESCRIPTIVA Y GRÁFICA DE DATOS CATASTRALES BIENES INMUEBLES DE NATURALEZA URBANA
Municipio de DUEÑAS Provincia de PALENCIA

REFERENCIA CATASTRAL DEL INMUEBLE: 1976706UM7317N0001MW

DATOS DEL INMUEBLE

POSICIÓN: CL. TRAS IGLESIA 5 (DUEÑAS (PALENCIA))

PROVINCIA: PALENCIA

ESCALA: 1:500

DATOS DE LA FINCA A LA QUE PERTENECE EL INMUEBLE

POSICIÓN: CL. TRAS IGLESIA 5 (DUEÑAS (PALENCIA))

PROVINCIA: PALENCIA

ESCALA: 1:500

ELEMENTOS DE CONSTRUCCIÓN

USO	CLASIFICACIÓN	PLANTA	SUPERFICIE
VIVIENDA	00	01	45
VIVIENDA	01	01	45

Este documento no es una certificación catastral, pero sus datos pueden ser verificados a través del Sistema de Datos Catastrales no protegidos del INE.

Fecha: Martes, 19 de Enero de 2016

SUPERFICIE m ²	45,00
FRENTE ml	22,00
FACHADAS nº	3
TIPO	REDUCIDA
OCUPACIÓN %	100,00%
EDIFICIOS nº	1
AÑO DE CONSTRUCCIÓN	1985

EDIFICACIÓN PRINCIPAL



SUPERFICIE CONSTRUIDA m ²	90,00
PLANTAS Nº	2
EDIFICABILIDAD m ² /m ²	2,00
ESTADO DE SOLIDEZ	R
ESTADO DE ACCESIBILIDAD	R
ESTADO DE HABITABILIDAD	R
FACHADA	EF
CARPINTERÍAS	MD
CUBIERTA	TC
OTROS ELEMENTOS	

USO Y OCUPACIÓN

PLANTA	USO	Nº	TIPO DE OCUPACIÓN	OTROS
Baja	VIVIENDA	1	VIV. VACÍA	
Primera	VIVIENDA			
Segunda y +				
B. Cubierta				
Sótano				

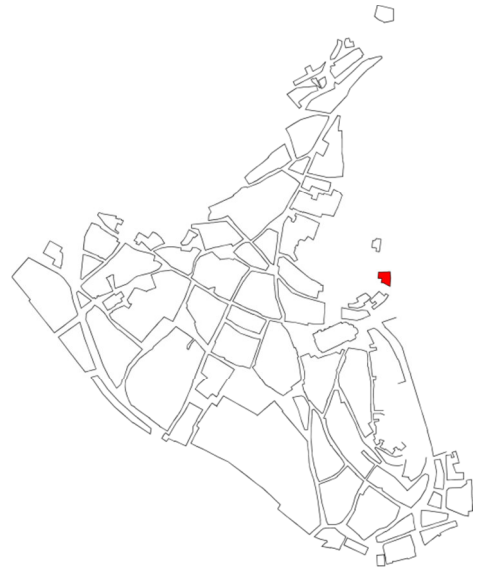
SERVICIOS E INFRAESTRUCTURAS

Alcantarillado		Tipo de calle	
Agua potable		Pavimento	
Energía eléctrica		Telecomunicaciones	
Acceso rodado		Gas Natural	

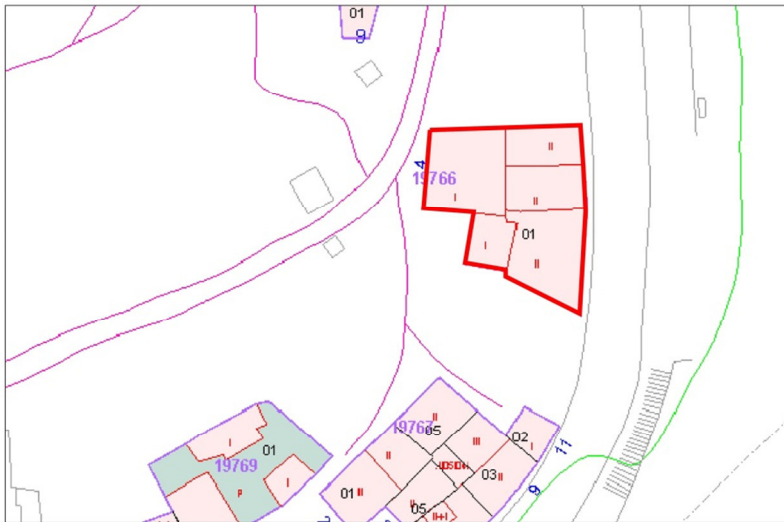
MANZANA 55

LOCALIZACIÓN EN P.E.P.C.H

ZONA	_____	
SUPERFICIE (m ²)	_____	285,25
Nº DE PARCELAS	_____	1
PERÍMETRO (ml)	_____	74,64
Nº DE VIVIENDAS	_____	
EQUIPAMIENTOS	_____	1
ESPACIOS LIBRES	_____	
ELEM. CATALOGADOS	_____	
SUPERPOSICIONES	_____	



PLANO EN CATASTRO



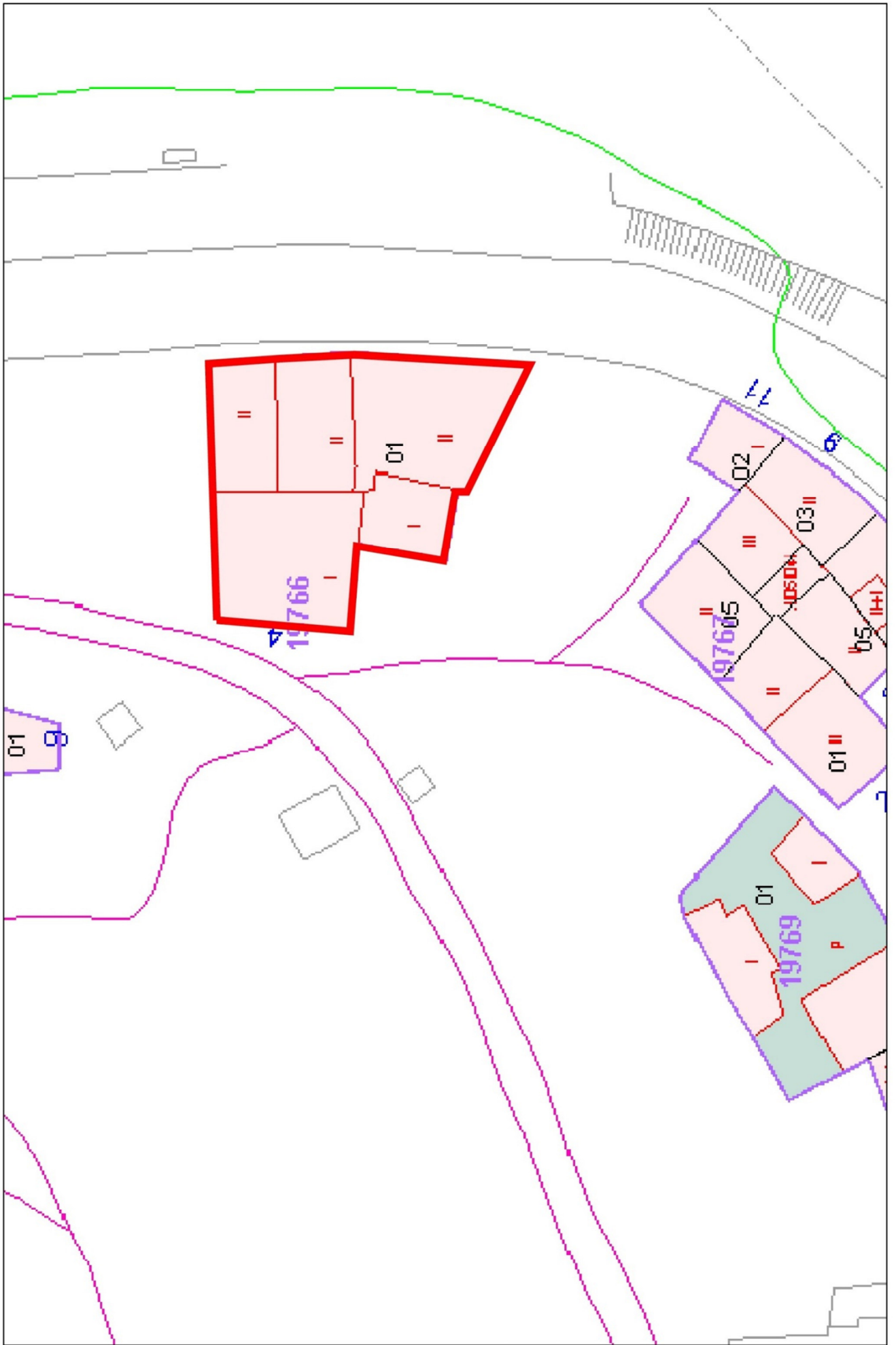
VOLUMEN, DENSIDAD Y ALTURAS

PARCELARIO

USOS DEL SUELO

ESTADO DE LA EDIFICACIÓN

URBANIZACIÓN





CIUDAD DE DUEÑAS. P.E.P.C.H.

F= 600

ANÁLISIS PORMENORIZADO DE LA MORFOLOGÍA, ESTADO CONSTRUCTIVO Y DE SERVICIOS, USO Y OCUPACIÓN DE CADA UNIDAD CATASTRAL.

MANZANA - M-55 PARCELA - P-1

CALLE - PLAZA SOL

Nº- 4

PARCELA

	SUPERFICIE m ²	256,00
	FRENTE ml	72,00
	FACHADAS n°	4
	TIPO	PASANTE
	OCUPACIÓN %	100,00%
	EDIFICIOS n°	1
	AÑO DE CONSTRUCCIÓN	1985

EDIFICACIÓN PRINCIPAL

	SUPERFICIE CONSTRUIDA m ²	512,00
	PLANTAS N°	2
	EDIFICABILIDAD m ² /m ²	2,00
	ESTADO DE SOLIDEZ	R
	ESTADO DE ACCESIBILIDAD	
	ESTADO DE HABITABILIDAD	
	FACHADA	EF
	CARPINTERÍAS	MD
	CUBIERTA	TC
OTROS ELEMENTOS		

USO Y OCUPACIÓN

PLANTA	USO	N°	TIPO DE OCUPACIÓN	OTROS
Baja	INDUSTRIAL			
Primera	INDUSTRIAL			
Segunda y +	INDUSTRIAL			
B. Cubierta				
Sótano				

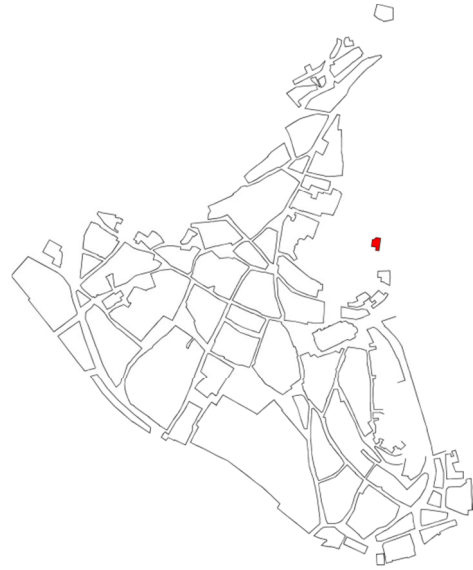
SERVICIOS E INFRAESTRUCTURAS

Alcantarillado		Tipo de calle	
Agua potable		Pavimento	
Energía eléctrica		Telecomunicaciones	
Acceso rodado		Gas Natural	

MANZANA 56

LOCALIZACIÓN EN P.E.P.C.H

ZONA	_____	
SUPERFICIE (m ²)	_____	175,18
Nº DE PARCELAS	_____	2
PERÍMETRO (ml)	_____	60,89
Nº DE VIVIENDAS	_____	4
EQUIPAMIENTOS	_____	
ESPACIOS LIBRES	_____	
ELEM. CATALOGADOS	_____	
SUPERPOSICIONES	_____	



PLANO EN CATASTRO



VOLUMEN, DENSIDAD Y ALTURAS

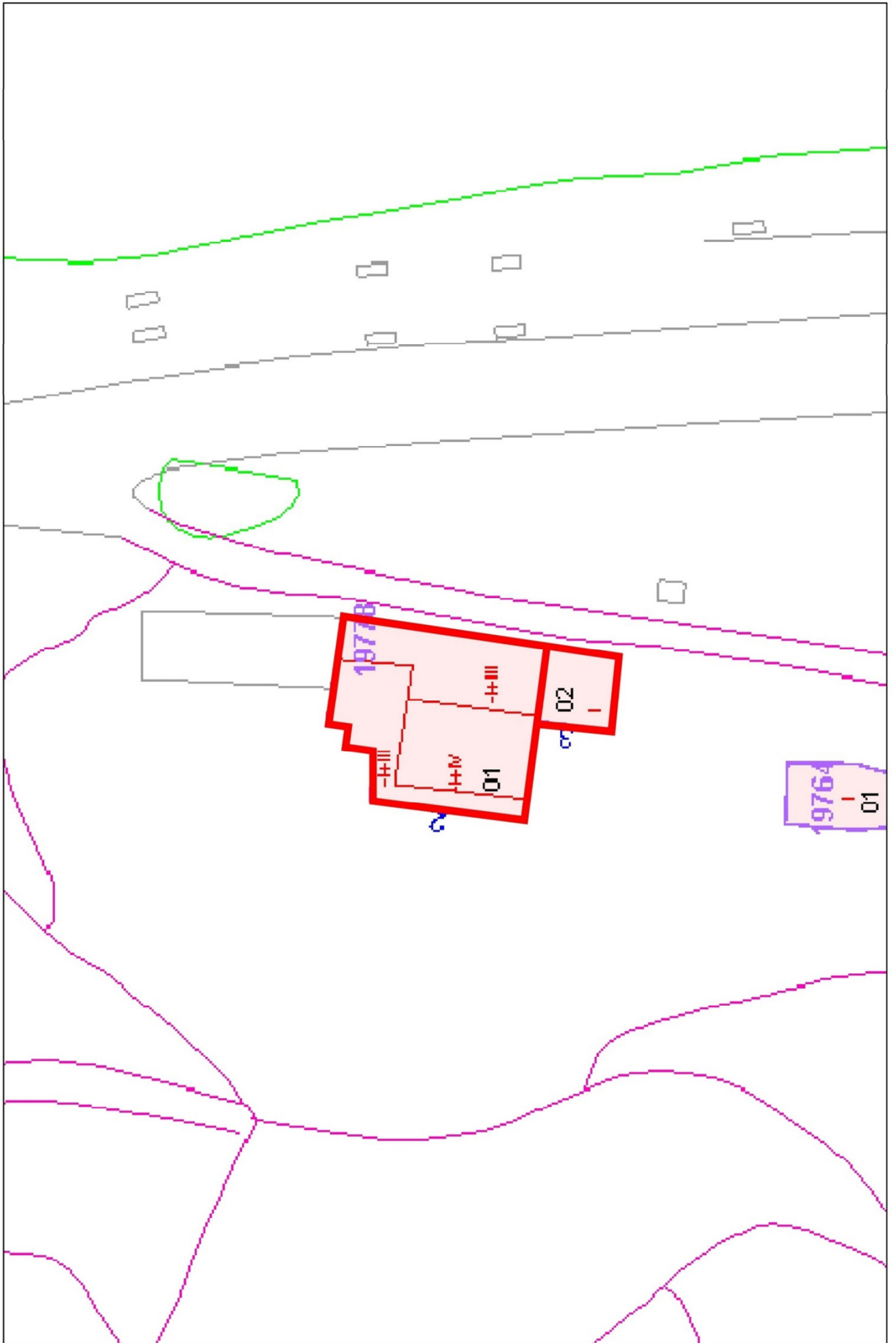
Edificios de más de dos alturas: 1

PARCELARIO

USOS DEL SUELO

ESTADO DE LA EDIFICACIÓN

URBANIZACIÓN





CIUDAD DE DUEÑAS. P.E.P.C.H.

F= 601

ANÁLISIS PORMENORIZADO DE LA MORFOLOGÍA, ESTADO CONSTRUCTIVO Y DE SERVICIOS, USO Y OCUPACIÓN DE CADA UNIDAD CATASTRAL.

MANZANA - M-56 PARCELA - P-1

CALLE - PLAZA SOL

Nº- 2

PARCELA

	SUPERFICIE m ²	150,00
	FRENTE ml	50,00
	FACHADAS n ^o	3
	TIPO	PASANTE
	OCUPACIÓN %	100,00%
	EDIFICIOS n ^o	1
	AÑO DE CONSTRUCCIÓN	1978

EDIFICACIÓN PRINCIPAL

	SUPERFICIE CONSTRUIDA m ²	665,00
	PLANTAS N ^o	3+SOT
	EDIFICABILIDAD m ² /m ²	3,00
	ESTADO DE SOLIDEZ	B
	ESTADO DE ACCESIBILIDAD	R
	ESTADO DE HABITABILIDAD	B
	FACHADA	PD, LV
	CARPINTERÍAS	MD
	CUBIERTA	PLANA
OTROS ELEMENTOS	MIRADORES	

USO Y OCUPACIÓN

PLANTA	USO	N ^o	TIPO DE OCUPACIÓN	OTROS
Baja	VIVIENDA	2	VIV. PERMANENTE	
Primera	VIVIENDA			
Segunda y +	VIVIENDA	2	VIV. PERMANENTE	
B. Cubierta				
Sótano				

SERVICIOS E INFRAESTRUCTURAS

Alcantarillado		Tipo de calle	
Agua potable		Pavimento	
Energía eléctrica		Telecomunicaciones	
Acceso rodado		Gas Natural	



CIUDAD DE DUEÑAS. P.E.P.C.H.

F= 602

ANÁLISIS PORMENORIZADO DE LA MORFOLOGÍA, ESTADO CONSTRUCTIVO Y DE SERVICIOS, USO Y OCUPACIÓN DE CADA UNIDAD CATASTRAL.

MANZANA - M-56 PARCELA - P-2

CALLE - PLAZA SOL

Nº- 3

PARCELA

	SUPERFICIE m ²	24,00
	FRENTE ml	15,00
	FACHADAS n°	3
	TIPO	REDUCIDA
	OCUPACIÓN %	100,00%
	EDIFICIOS n°	1
	AÑO DE CONSTRUCCIÓN	1985

EDIFICACIÓN PRINCIPAL



SUPERFICIE CONSTRUIDA m ²	24,00
PLANTAS N°	1
EDIFICABILIDAD m ² /m ²	1,00
ESTADO DE SOLIDEZ	R
ESTADO DE ACCESIBILIDAD	
ESTADO DE HABITABILIDAD	
FACHADA	PD
CARPINTERÍAS	MT
CUBIERTA	TC
OTROS ELEMENTOS	

USO Y OCUPACIÓN

PLANTA	USO	N°	TIPO DE OCUPACIÓN	OTROS
Baja	ALMACÉN			
Primera				
Segunda y +				
B. Cubierta				
Sótano				

SERVICIOS E INFRAESTRUCTURAS

Alcantarillado		Tipo de calle	
Agua potable		Pavimento	
Energía eléctrica		Telecomunicaciones	
Acceso rodado		Gas Natural	

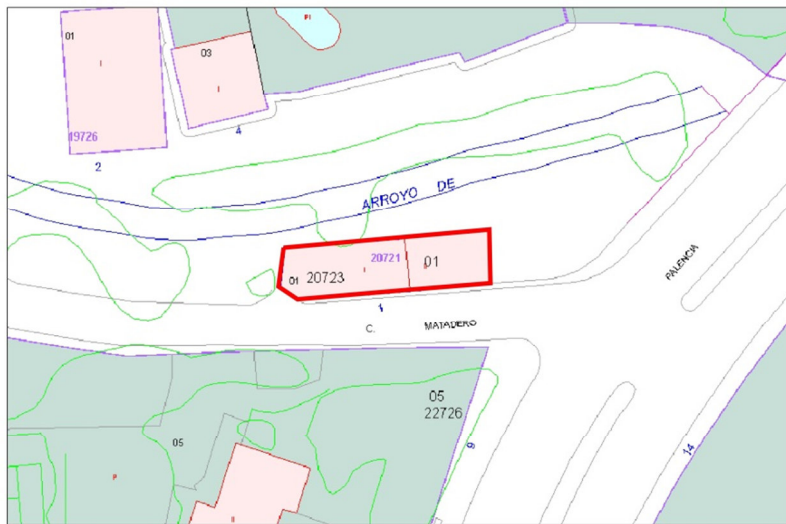
MANZANA 57

LOCALIZACIÓN EN P.E.P.C.H

ZONA	_____	
SUPERFICIE (m ²)	_____	140,02
Nº DE PARCELAS	_____	1
PERÍMETRO (ml)	_____	58,57
Nº DE VIVIENDAS	_____	1
EQUIPAMIENTOS	_____	
ESPACIOS LIBRES	_____	
ELEM. CATALOGADOS	_____	
SUPERPOSICIONES	_____	



PLANO EN CATASTRO



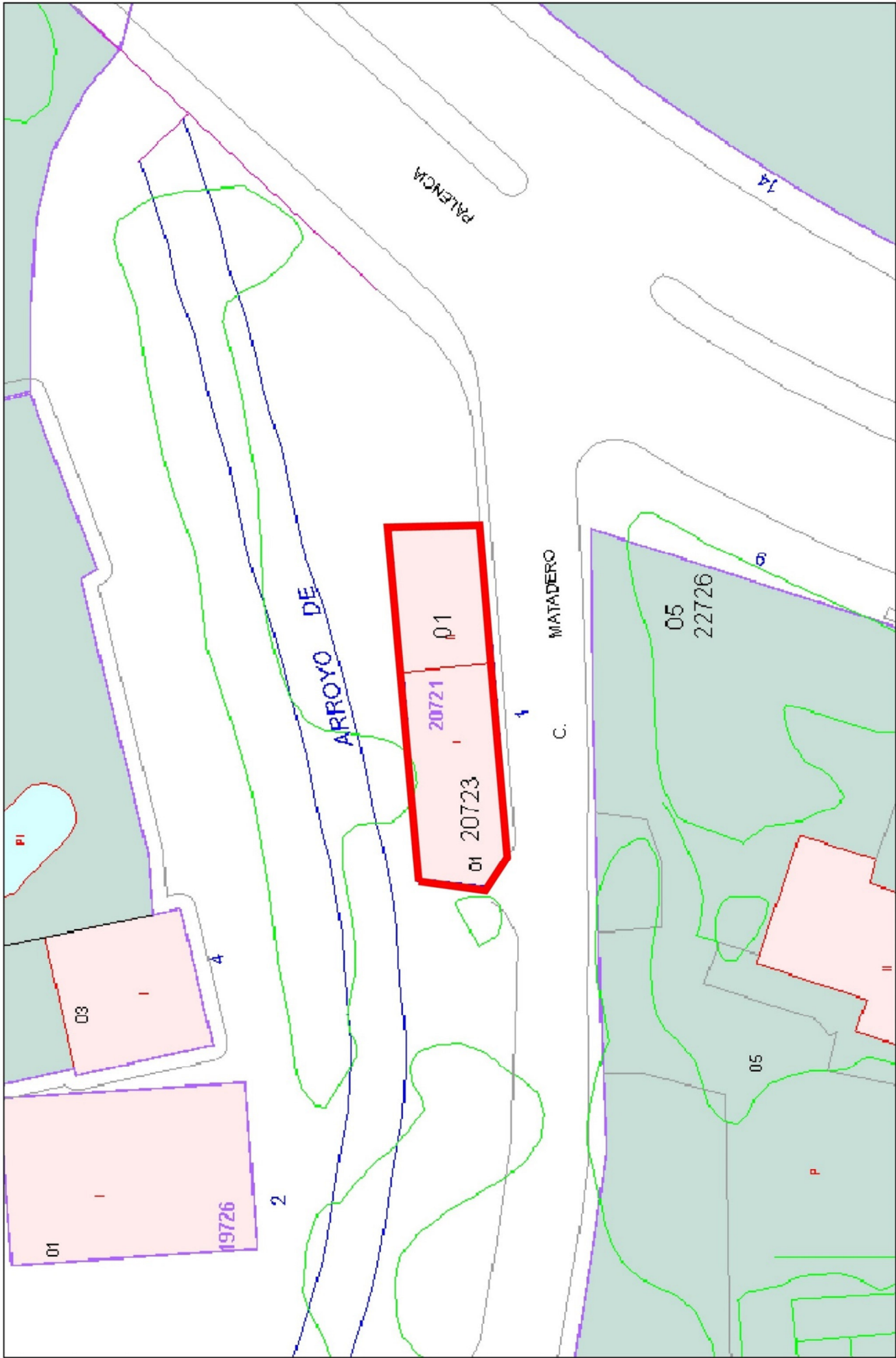
VOLUMEN, DENSIDAD Y ALTURAS

PARCELARIO

USOS DEL SUELO

ESTADO DE LA EDIFICACIÓN

URBANIZACIÓN





CIUDAD DE DUEÑAS. P.E.P.C.H.

F= 603

ANÁLISIS PORMENORIZADO DE LA MORFOLOGÍA, ESTADO CONSTRUCTIVO Y DE SERVICIOS, USO Y OCUPACIÓN DE CADA UNIDAD CATASTRAL.

MANZANA - M-57 PARCELA - P-1

CALLE - MATADERO

Nº- 1

PARCELA

	SUPERFICIE m ²	126,00
	FRENTE ml	59,00
	FACHADAS n ^o	4
	TIPO	PASANTE
	OCUPACIÓN %	100,00%
	EDIFICIOS n ^o	1
	AÑO DE CONSTRUCCIÓN	1992

EDIFICACIÓN PRINCIPAL



SUPERFICIE CONSTRUIDA m ²	180,00
PLANTAS N ^o	2
EDIFICABILIDAD m ² /m ²	1,43
ESTADO DE SOLIDEZ	M
ESTADO DE ACCESIBILIDAD	M
ESTADO DE HABITABILIDAD	M
FACHADA	EF
CARPINTERÍAS	MD
CUBIERTA	TC,FC
OTROS ELEMENTOS	

USO Y OCUPACIÓN

PLANTA	USO	N ^o	TIPO DE OCUPACIÓN	OTROS
Baja	VIVIENDA	1	VIV. VACÍA	
Primera	VIVIENDA			
Segunda y +				
B. Cubierta				
Sótano				

SERVICIOS E INFRAESTRUCTURAS

Alcantarillado		Tipo de calle	
Agua potable		Pavimento	
Energía eléctrica		Telecomunicaciones	
Acceso rodado		Gas Natural	

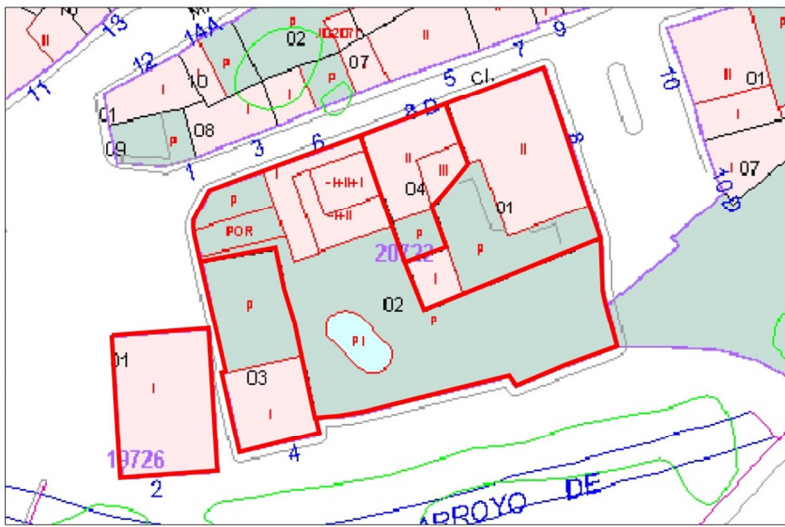
MANZANA 58

LOCALIZACIÓN EN P.E.P.C.H

ZONA	_____	
SUPERFICIE (m ²)	_____	1.365,58
Nº DE PARCELAS	_____	5
PERÍMETRO (ml)	_____	152,14
Nº DE VIVIENDAS	_____	4
EQUIPAMIENTOS	_____	1
ESPACIOS LIBRES	_____	
ELEM. CATALOGADOS	_____	
SUPERPOSICIONES	_____	



PLANO EN CATASTRO



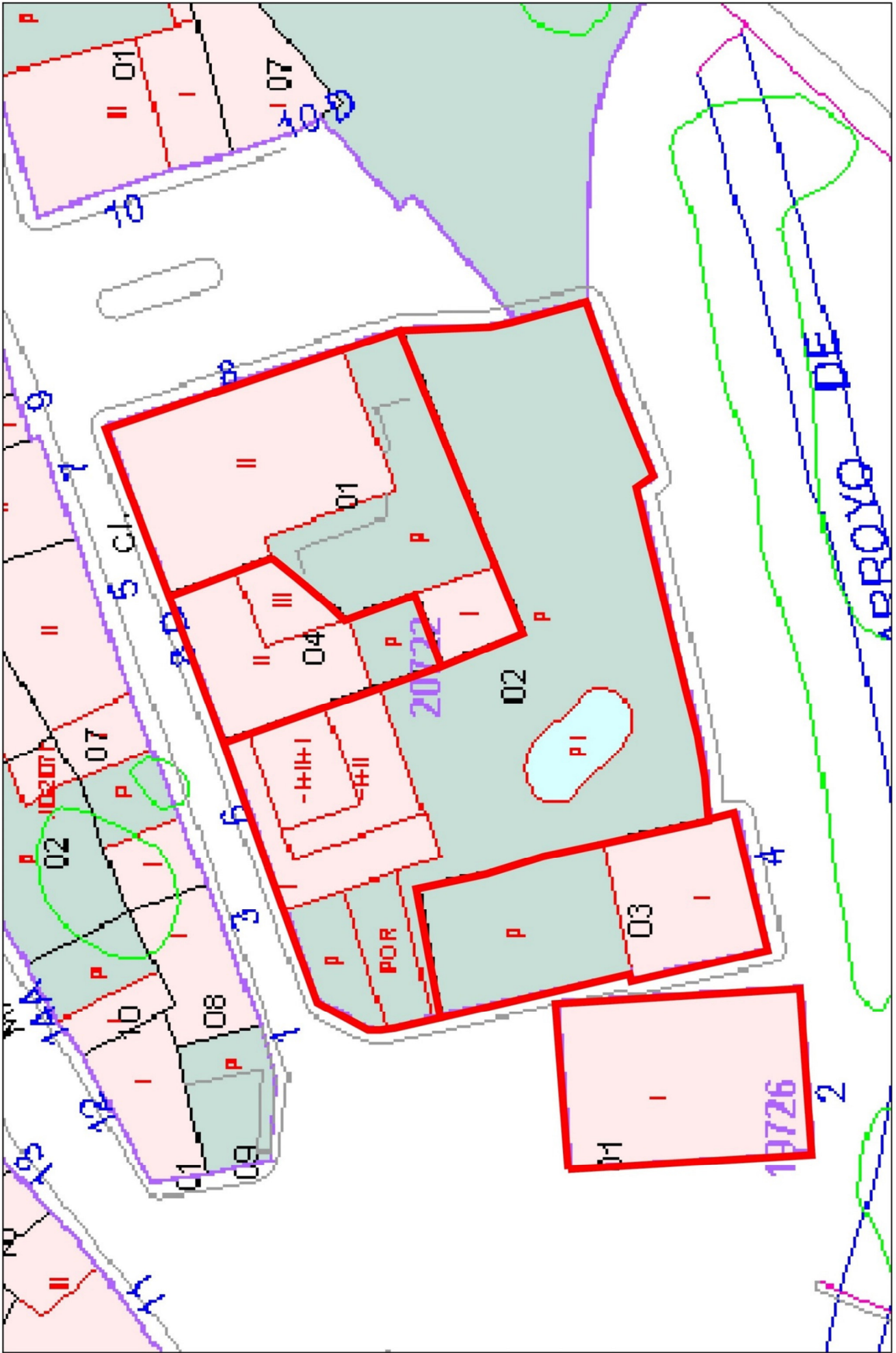
VOLUMEN, DENSIDAD Y ALTURAS

PARCELARIO

USOS DEL SUELO

ESTADO DE LA EDIFICACIÓN

URBANIZACIÓN





CIUDAD DE DUEÑAS. P.E.P.C.H.

F= 604

ANÁLISIS PORMENORIZADO DE LA MORFOLOGÍA, ESTADO CONSTRUCTIVO Y DE SERVICIOS, USO Y OCUPACIÓN DE CADA UNIDAD CATASTRAL.

MANZANA - M-58 PARCELA - P-1

CALLE - PESCADERÍA

Nº- 2

PARCELA

	SUPERFICIE m ²	160,00
	FRENTE ml	54,00
	FACHADAS n ^o	4
	TIPO	PASANTE
	OCUPACIÓN %	100,00%
	EDIFICIOS n ^o	1
	AÑO DE CONSTRUCCIÓN	2010

EDIFICACIÓN PRINCIPAL



SUPERFICIE CONSTRUIDA m ²	320,00
PLANTAS N ^o	1 + SOT
EDIFICABILIDAD m ² /m ²	2,00
ESTADO DE SOLIDEZ	B
ESTADO DE ACCESIBILIDAD	B
ESTADO DE HABITABILIDAD	B
FACHADA	EF
CARPINTERÍAS	PVC
CUBIERTA	TC
OTROS ELEMENTOS	

USO Y OCUPACIÓN

PLANTA	USO	N ^o	TIPO DE OCUPACIÓN	OTROS
Baja	EQUIPAMIENTO			GIMNASIO MUNICIPAL
Primera				
Segunda y +				
B. Cubierta				
Sótano				

SERVICIOS E INFRAESTRUCTURAS

Alcantarillado		Tipo de calle	
Agua potable		Pavimento	
Energía eléctrica		Telecomunicaciones	
Acceso rodado		Gas Natural	



CIUDAD DE DUEÑAS. P.E.P.C.H.

F= 605

ANÁLISIS PORMENORIZADO DE LA MORFOLOGÍA, ESTADO CONSTRUCTIVO Y DE SERVICIOS, USO Y OCUPACIÓN DE CADA UNIDAD CATASTRAL.

MANZANA - M-58 PARCELA - P-1.1

CALLE - PESCADERÍA

Nº- 8

PARCELA

CONSULTA DESCRIPTIVA Y GRÁFICA DE DATOS CATASTRALES BIENES INMUEBLES DE NATURALEZA URBANA
Municipio de DUEÑAS Provincia de PALENCIA

REFERENCIA CATASTRAL DEL INMUEBLE
2072201UM72758001MF

DATOS DEL INMUEBLE

PROVINCIA: CL PESCADERIA 8
CALLE: 34219 DUEÑAS (PALENCIA)

DATOS DE LA FINCA A LA QUE PERTENECE EL INMUEBLE

PROVINCIA: CL PESCADERIA 8
CALLE: DUEÑAS (PALENCIA)

ELEMENTOS DE CONSTRUCCIÓN

Tip	Cantidad	Pisos	Superficie m ²
VIVIENDA	1	01	167
VIVIENDA	1	01	167
ALMACEN	1	02	40

SUPERFICIE m ²	380,00
FRENTE ml	28,00
FACHADAS n ^o	2
TIPO	ESQUINA
OCUPACIÓN %	54,47%
EDIFICIOS n ^o	2
AÑO DE CONSTRUCCIÓN	1986

EDIFICACIÓN PRINCIPAL



SUPERFICIE CONSTRUIDA m ²	374,00
PLANTAS N ^o	2
EDIFICABILIDAD m ² /m ²	0,98
ESTADO DE SOLIDEZ	B
ESTADO DE ACCESIBILIDAD	B
ESTADO DE HABITABILIDAD	B
FACHADA	MC
CARPINTERÍAS	AL
CUBIERTA	TC
OTROS ELEMENTOS	

USO Y OCUPACIÓN

PLANTA	USO	N ^o	TIPO DE OCUPACIÓN	OTROS
Baja	VIVIENDA	1	VIV. PERMANENTE	APARCAMIENTO
Primera	VIVIENDA	1	VIV. PERMANENTE	
Segunda y +				
B. Cubierta				
Sótano				

SERVICIOS E INFRAESTRUCTURAS

Alcantarillado		Tipo de calle	
Agua potable		Pavimento	
Energía eléctrica		Telecomunicaciones	
Acceso rodado		Gas Natural	



CIUDAD DE DUEÑAS. P.E.P.C.H.

F= 606

ANÁLISIS PORMENORIZADO DE LA MORFOLOGÍA, ESTADO CONSTRUCTIVO Y DE SERVICIOS, USO Y OCUPACIÓN DE CADA UNIDAD CATASTRAL.

MANZANA - M-58 PARCELA - P-2

CALLE - PESCADERÍA

Nº- 6

PARCELA

	SUPERFICIE m ²	713,00
	FRENTE ml	72,00
	FACHADAS n°	4
	TIPO	PASANTE
	OCUPACIÓN %	28,75%
	EDIFICIOS n°	2
	AÑO DE CONSTRUCCIÓN	2002

EDIFICACIÓN PRINCIPAL

	SUPERFICIE CONSTRUIDA m ²	437,00
	PLANTAS N°	2+BC+SOT
	EDIFICABILIDAD m ² /m ²	0,50
	ESTADO DE SOLIDEZ	B
	ESTADO DE ACCESIBILIDAD	B
	ESTADO DE HABITABILIDAD	B
	FACHADA	MC, PD
	CARPINTERÍAS	PVC
	CUBIERTA	TC
OTROS ELEMENTOS	BALCONES	

USO Y OCUPACIÓN

PLANTA	USO	N°	TIPO DE OCUPACIÓN	OTROS
Baja	VIVIENDA	1	VIV. PERMANENTE	
Primera	VIVIENDA			
Segunda y +				
B. Cubierta	VIVIENDA			
Sótano	APARCAMIENTO			

SERVICIOS E INFRAESTRUCTURAS

Alcantarillado		Tipo de calle	
Agua potable		Pavimento	
Energía eléctrica		Telecomunicaciones	
Acceso rodado		Gas Natural	



CIUDAD DE DUEÑAS. P.E.P.C.H.

F= 607

ANÁLISIS PORMENORIZADO DE LA MORFOLOGÍA, ESTADO CONSTRUCTIVO Y DE SERVICIOS, USO Y OCUPACIÓN DE CADA UNIDAD CATASTRAL.

MANZANA - M-58 PARCELA - P-3

CALLE - PESCADERÍA

Nº- 4

PARCELA

	SUPERFICIE m ²	187,00
	FRENTE ml	31,00
	FACHADAS n°	2
	TIPO	ESQUINA
	OCUPACIÓN %	
	EDIFICIOS n°	
	AÑO DE CONSTRUCCIÓN	

EDIFICACIÓN PRINCIPAL

	SUPERFICIE CONSTRUIDA m ²	
	PLANTAS N°	
	EDIFICABILIDAD m ² /m ²	
	ESTADO DE SOLIDEZ	
	ESTADO DE ACCESIBILIDAD	
	ESTADO DE HABITABILIDAD	
	FACHADA	PD, LV
	CARPINTERÍAS	MD
	CUBIERTA	
	OTROS ELEMENTOS	

USO Y OCUPACIÓN

PLANTA	USO	N°	TIPO DE OCUPACIÓN	OTROS
Baja	SOLAR			
Primera				
Segunda y +				
B. Cubierta				
Sótano				

SERVICIOS E INFRAESTRUCTURAS

Alcantarillado		Tipo de calle	
Agua potable		Pavimento	
Energía eléctrica		Telecomunicaciones	
Acceso rodado		Gas Natural	



CIUDAD DE DUEÑAS. P.E.P.C.H.

F= 608

ANÁLISIS PORMENORIZADO DE LA MORFOLOGÍA, ESTADO CONSTRUCTIVO Y DE SERVICIOS, USO Y OCUPACIÓN DE CADA UNIDAD CATASTRAL.

MANZANA - M-58 PARCELA - P-4

CALLE - PESCADERÍA

Nº- 8D

PARCELA

	SUPERFICIE m ²	115,00
	FRENTE ml	11,00
	FACHADAS n°	1
	TIPO	ORDINARIA
	OCUPACIÓN %	79,13%
	EDIFICIOS n°	1
	AÑO DE CONSTRUCCIÓN	2004

EDIFICACIÓN PRINCIPAL

	SUPERFICIE CONSTRUIDA m ²	202,00
	PLANTAS N°	2+BC
	EDIFICABILIDAD m ² /m ²	1,76
	ESTADO DE SOLIDEZ	B
	ESTADO DE ACCESIBILIDAD	B
	ESTADO DE HABITABILIDAD	B
	FACHADA	PD, MC
	CARPINTERÍAS	PVC
	CUBIERTA	TC
OTROS ELEMENTOS	BALCONES	

USO Y OCUPACIÓN

PLANTA	USO	N°	TIPO DE OCUPACIÓN	OTROS
Baja	VIVIENDA	1	VIV. PERMANENTE	APARCAMIENTO
Primera	VIVIENDA			
Segunda y +				
B. Cubierta	VIVIENDA			
Sótano				

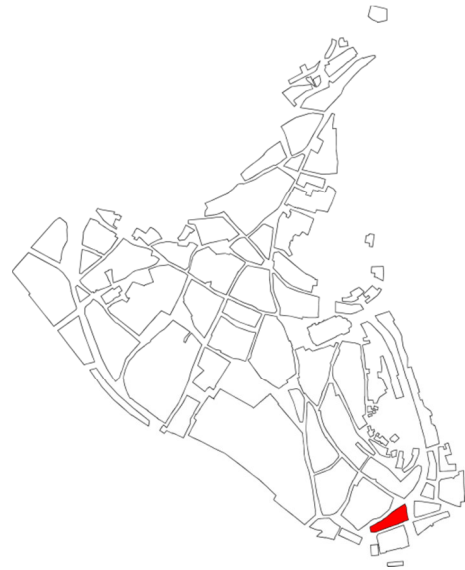
SERVICIOS E INFRAESTRUCTURAS

Alcantarillado		Tipo de calle	
Agua potable		Pavimento	
Energía eléctrica		Telecomunicaciones	
Acceso rodado		Gas Natural	

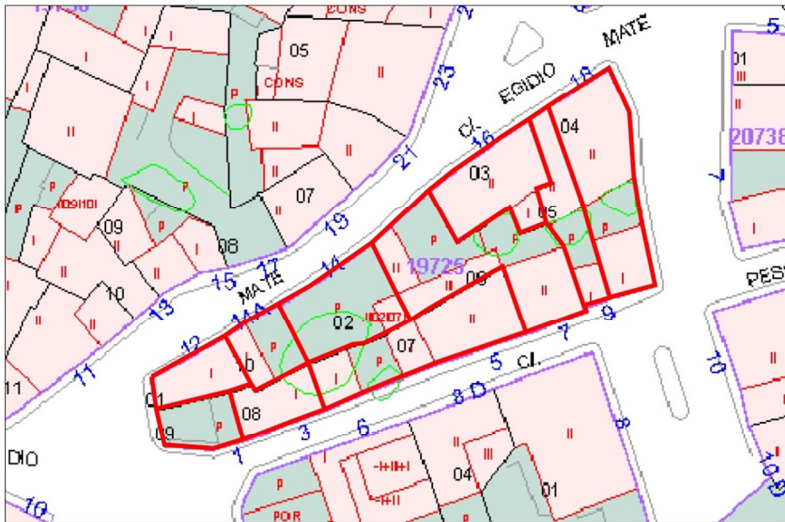
MANZANA 59

LOCALIZACIÓN EN P.E.P.C.H

ZONA	_____	
SUPERFICIE (m ²)	_____	1.007,13
Nº DE PARCELAS	_____	10
PERÍMETRO (m)	_____	157,90
Nº DE VIVIENDAS	_____	5
EQUIPAMIENTOS	_____	
ESPACIOS LIBRES	_____	
ELEM. CATALOGADOS	_____	
SUPERPOSICIONES	_____	



PLANO EN CATASTRO



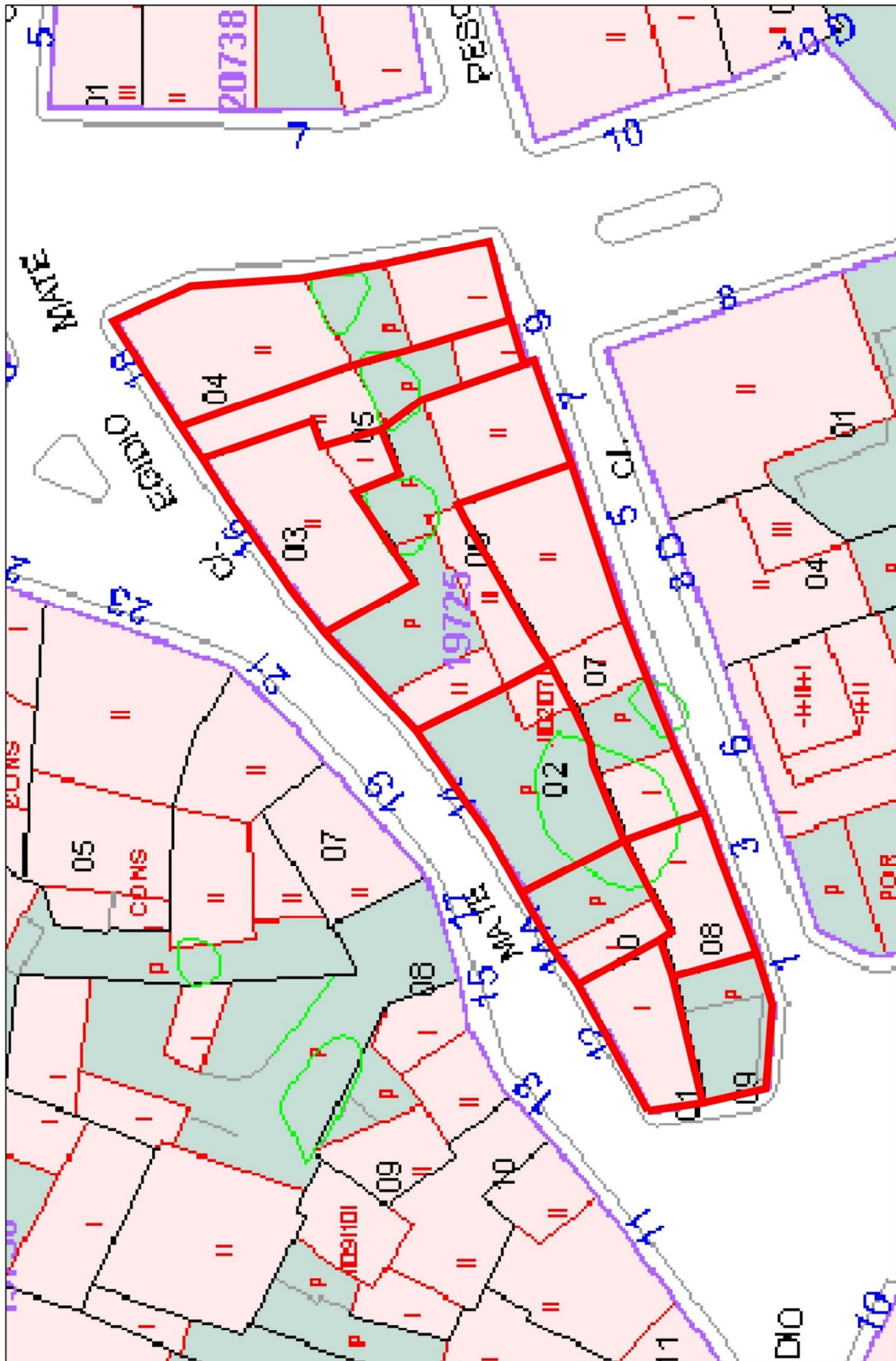
VOLUMEN, DENSIDAD Y ALTURAS

PARCELARIO

USOS DEL SUELO

ESTADO DE LA EDIFICACIÓN

URBANIZACIÓN





CIUDAD DE DUEÑAS. P.E.P.C.H.

F= 609

ANÁLISIS PORMENORIZADO DE LA MORFOLOGÍA, ESTADO CONSTRUCTIVO Y DE SERVICIOS, USO Y OCUPACIÓN DE CADA UNIDAD CATASTRAL.

MANZANA - M-59 PARCELA - P-1

CALLE - EGIDIO MATE

Nº- 12

PARCELA

	SUPERFICIE m ²	52,00
	FRENTE ml	13,00
	FACHADAS n°	2
	TIPO	REDUCIDA
	OCUPACIÓN %	100,00%
	EDIFICIOS n°	1
	AÑO DE CONSTRUCCIÓN	1920

EDIFICACIÓN PRINCIPAL



SUPERFICIE CONSTRUIDA m ²	52,00
PLANTAS N°	1
EDIFICABILIDAD m ² /m ²	1,00
ESTADO DE SOLIDEZ	B
ESTADO DE ACCESIBILIDAD	
ESTADO DE HABITABILIDAD	
FACHADA	PD, EF
CARPINTERÍAS	MD
CUBIERTA	TC
OTROS ELEMENTOS	

USO Y OCUPACIÓN

PLANTA	USO	N°	TIPO DE OCUPACIÓN	OTROS
Baja	ALMACÉN			
Primera				
Segunda y +				
B. Cubierta				
Sótano				

SERVICIOS E INFRAESTRUCTURAS

Alcantarillado		Tipo de calle	
Agua potable		Pavimento	
Energía eléctrica		Telecomunicaciones	
Acceso rodado		Gas Natural	



CIUDAD DE DUEÑAS. P.E.P.C.H.

F= 610

ANÁLISIS PORMENORIZADO DE LA MORFOLOGÍA, ESTADO CONSTRUCTIVO Y DE SERVICIOS, USO Y OCUPACIÓN DE CADA UNIDAD CATASTRAL.

MANZANA - M-59 PARCELA - P-2

CALLE - EGIDIO MATE

Nº- 14

PARCELA

	SUPERFICIE m ²	110,00
	FRENTE ml	13,00
	FACHADAS n ^o	1
	TIPO	ORDINARIA
	OCUPACIÓN %	
	EDIFICIOS n ^o	
	AÑO DE CONSTRUCCIÓN	

EDIFICACIÓN PRINCIPAL



SUPERFICIE CONSTRUIDA m ²	
PLANTAS N ^o	
EDIFICABILIDAD m ² /m ²	
ESTADO DE SOLIDEZ	
ESTADO DE ACCESIBILIDAD	
ESTADO DE HABITABILIDAD	
FACHADA	EF
CARPINTERÍAS	MT
CUBIERTA	
OTROS ELEMENTOS	

USO Y OCUPACIÓN

PLANTA	USO	N ^o	TIPO DE OCUPACIÓN	OTROS
Baja	SOLAR			
Primera				
Segunda y +				
B. Cubierta				
Sótano				

SERVICIOS E INFRAESTRUCTURAS

Alcantarillado		Tipo de calle	
Agua potable		Pavimento	
Energía eléctrica		Telecomunicaciones	
Acceso rodado		Gas Natural	



CIUDAD DE DUEÑAS. P.E.P.C.H.

F= 611

ANÁLISIS PORMENORIZADO DE LA MORFOLOGÍA, ESTADO CONSTRUCTIVO Y DE SERVICIOS, USO Y OCUPACIÓN DE CADA UNIDAD CATASTRAL.

MANZANA - M-59 PARCELA - P-3

CALLE - EGIDIO MATE

Nº- 16

PARCELA

	SUPERFICIE m ²	120,00
	FRENTE ml	14,00
	FACHADAS n ^o	1
	TIPO	ORDINARIA
	OCUPACIÓN %	100,00%
	EDIFICIOS n ^o	1
	AÑO DE CONSTRUCCIÓN	1985

EDIFICACIÓN PRINCIPAL



SUPERFICIE CONSTRUIDA m ²	184,00
PLANTAS N ^o	2
EDIFICABILIDAD m ² /m ²	1,53
ESTADO DE SOLIDEZ	R
ESTADO DE ACCESIBILIDAD	R
ESTADO DE HABITABILIDAD	R
FACHADA	MC
CARPINTERÍAS	MD
CUBIERTA	TC
OTROS ELEMENTOS	

USO Y OCUPACIÓN

PLANTA	USO	N ^o	TIPO DE OCUPACIÓN	OTROS
Baja	VIVIENDA	1	VIV. PERMANENTE	APARCAMIENTO
Primera	VIVIENDA			
Segunda y +				
B. Cubierta				
Sótano				

SERVICIOS E INFRAESTRUCTURAS

Alcantarillado		Tipo de calle	
Agua potable		Pavimento	
Energía eléctrica		Telecomunicaciones	
Acceso rodado		Gas Natural	



CIUDAD DE DUEÑAS. P.E.P.C.H.

F= 612

ANÁLISIS PORMENORIZADO DE LA MORFOLOGÍA, ESTADO CONSTRUCTIVO Y DE SERVICIOS, USO Y OCUPACIÓN DE CADA UNIDAD CATASTRAL.

MANZANA - M-59 PARCELA - P-4

CALLE - EGIDIO MATE

Nº- 18

PARCELA

	SUPERFICIE m ²	160,00
	FRENTE ml	38,00
	FACHADAS n°	3
	TIPO	PASANTE
	OCUPACIÓN %	88,13%
	EDIFICIOS n°	2
	AÑO DE CONSTRUCCIÓN	1985

EDIFICACIÓN PRINCIPAL

	SUPERFICIE CONSTRUIDA m ²	176,00
	PLANTAS N°	2
	EDIFICABILIDAD m ² /m ²	1,10
	ESTADO DE SOLIDEZ	R
	ESTADO DE ACCESIBILIDAD	R
	ESTADO DE HABITABILIDAD	M
	FACHADA	EF
	CARPINTERÍAS	MD
	CUBIERTA	TC
	OTROS ELEMENTOS	

USO Y OCUPACIÓN

PLANTA	USO	N°	TIPO DE OCUPACIÓN	OTROS
Baja	VIVIENDA	1	VIV. VACÍA	ALMACÉN
Primera	VIVIENDA			
Segunda y +				
B. Cubierta				
Sótano				

SERVICIOS E INFRAESTRUCTURAS

Alcantarillado		Tipo de calle	
Agua potable		Pavimento	
Energía eléctrica		Telecomunicaciones	
Acceso rodado		Gas Natural	



CIUDAD DE DUEÑAS. P.E.P.C.H.

F= 613

ANÁLISIS PORMENORIZADO DE LA MORFOLOGÍA, ESTADO CONSTRUCTIVO Y DE SERVICIOS, USO Y OCUPACIÓN DE CADA UNIDAD CATASTRAL.

MANZANA - M-59 PARCELA - P-5

CALLE - PESCADERÍA

Nº- 9

PARCELA

	SUPERFICIE m ²	74,00
	FRENTE ml	5,00
	FACHADAS n°	2
	TIPO	REDUCIDA
	OCUPACIÓN %	63,51%
	EDIFICIOS n°	2
	AÑO DE CONSTRUCCIÓN	1985

EDIFICACIÓN PRINCIPAL

	SUPERFICIE CONSTRUIDA m ²	79,00
	PLANTAS N°	2
	EDIFICABILIDAD m ² /m ²	1,07
	ESTADO DE SOLIDEZ	R
	ESTADO DE ACCESIBILIDAD	R
	ESTADO DE HABITABILIDAD	R
	FACHADA	PD, MC
	CARPINTERÍAS	AL, MD
	CUBIERTA	TC
OTROS ELEMENTOS		

USO Y OCUPACIÓN

PLANTA	USO	N°	TIPO DE OCUPACIÓN	OTROS
Baja	VIVIENDA	1	VIV. PERMANENTE	ALMACÉN
Primera	VIVIENDA			
Segunda y +				
B. Cubierta				
Sótano				

SERVICIOS E INFRAESTRUCTURAS

Alcantarillado		Tipo de calle	
Agua potable		Pavimento	
Energía eléctrica		Telecomunicaciones	
Acceso rodado		Gas Natural	



CIUDAD DE DUEÑAS. P.E.P.C.H.

F= 614

ANÁLISIS PORMENORIZADO DE LA MORFOLOGÍA, ESTADO CONSTRUCTIVO Y DE SERVICIOS, USO Y OCUPACIÓN DE CADA UNIDAD CATASTRAL.

MANZANA - M-59 PARCELA - P-6

CALLE - PESCADERÍA

Nº- 7

PARCELA

	SUPERFICIE m ²	197,00
	FRENTE ml	15,00
	FACHADAS n ^o	2
	TIPO	PASANTE
	OCUPACIÓN %	68,53%
	EDIFICIOS n ^o	2
	AÑO DE CONSTRUCCIÓN	1920

EDIFICACIÓN PRINCIPAL

	SUPERFICIE CONSTRUIDA m ²	243,00
	PLANTAS N ^o	2
	EDIFICABILIDAD m ² /m ²	1,23
	ESTADO DE SOLIDEZ	R
	ESTADO DE ACCESIBILIDAD	R
	ESTADO DE HABITABILIDAD	R
	FACHADA	EF
	CARPINTERÍAS	AL
	CUBIERTA	TC
OTROS ELEMENTOS		

USO Y OCUPACIÓN

PLANTA	USO	N ^o	TIPO DE OCUPACIÓN	OTROS
Baja	VIVIENDA	1	VIV. PERMANENTE	ALMACÉN
Primera	VIVIENDA			
Segunda y +				
B. Cubierta				
Sótano				

SERVICIOS E INFRAESTRUCTURAS

Alcantarillado		Tipo de calle	
Agua potable		Pavimento	
Energía eléctrica		Telecomunicaciones	
Acceso rodado		Gas Natural	



CIUDAD DE DUEÑAS. P.E.P.C.H.

F= 615

ANÁLISIS PORMENORIZADO DE LA MORFOLOGÍA, ESTADO CONSTRUCTIVO Y DE SERVICIOS, USO Y OCUPACIÓN DE CADA UNIDAD CATASTRAL.

MANZANA - M-59 PARCELA - P-7

CALLE - PESCADERÍA

Nº- 5

PARCELA

<p>CONSULTA DESCRIPTIVA Y GRÁFICA DE DATOS CATASTRALES BIENES INMUEBLES DE NATURALEZA URBANA Municipio de DUEÑAS Provincia de PALENCIA</p> <p>REFERENCIA CATASTRAL DEL INMUEBLE: 1872607UM7317N0001RW</p> <p>DATOS DEL INMUEBLE</p> <p>PROVINCIA: CL PESCADERÍA S CALLE: 13479 DUEÑAS (PALENCIA)</p> <p>PROVINCIA: PALENCIA MUNICIPIO: DUEÑAS</p> <p>DATOS DE LA FINCA A LA QUE PERTENECE EL INMUEBLE</p> <p>PROVINCIA: CL PESCADERÍA S CALLE: DUEÑAS (PALENCIA)</p> <p>Superficie construida: 213 Superficie solar: 150 Parcela construida sin divisiones horizontales</p> <p>ELEMENTOS DE CONSTRUCCIÓN</p> <table border="1"> <thead> <tr> <th>Tip</th> <th>Código</th> <th>Planta</th> <th>Superficie m²</th> </tr> </thead> <tbody> <tr> <td>VIVIENDA</td> <td>E</td> <td>00</td> <td>01</td> <td>00</td> </tr> <tr> <td>VIVIENDA</td> <td>E</td> <td>01</td> <td>01</td> <td>00</td> </tr> <tr> <td>ALMACÉN</td> <td>E</td> <td>00</td> <td>02</td> <td>25</td> </tr> <tr> <td>ALMACÉN</td> <td>E</td> <td>01</td> <td>02</td> <td>11</td> </tr> </tbody> </table>	Tip	Código	Planta	Superficie m²	VIVIENDA	E	00	01	00	VIVIENDA	E	01	01	00	ALMACÉN	E	00	02	25	ALMACÉN	E	01	02	11	SUPERFICIE m²	150,00
	Tip	Código	Planta	Superficie m²																						
	VIVIENDA	E	00	01	00																					
	VIVIENDA	E	01	01	00																					
	ALMACÉN	E	00	02	25																					
	ALMACÉN	E	01	02	11																					
	FRENTE ml	25,00																								
FACHADAS n°	1																									
TIPO	ORDINARIA																									
OCUPACIÓN %	82,67%																									
EDIFICIOS n°	2																									
AÑO DE CONSTRUCCIÓN	1855																									

EDIFICACIÓN PRINCIPAL



SUPERFICIE CONSTRUIDA m²	213,00
PLANTAS N°	2
EDIFICABILIDAD m²/m²	1,42
ESTADO DE SOLIDEZ	B
ESTADO DE ACCESIBILIDAD	B
ESTADO DE HABITABILIDAD	B
FACHADA	MC, PD
CARPINTERÍAS	MD
CUBIERTA	TC
OTROS ELEMENTOS	

USO Y OCUPACIÓN

PLANTA	USO	N°	TIPO DE OCUPACIÓN	OTROS
Baja	VIVIENDA	1	VIV. PERMANENTE	APARCAMIENTO
Primera	VIVIENDA			
Segunda y +				
B. Cubierta				
Sótano				

SERVICIOS E INFRAESTRUCTURAS

Alcantarillado		Tipo de calle	
Agua potable		Pavimento	
Energía eléctrica		Telecomunicaciones	
Acceso rodado		Gas Natural	



CIUDAD DE DUEÑAS. P.E.P.C.H.

F= 616

ANÁLISIS PORMENORIZADO DE LA MORFOLOGÍA, ESTADO CONSTRUCTIVO Y DE SERVICIOS, USO Y OCUPACIÓN DE CADA UNIDAD CATASTRAL.

MANZANA - M-59 PARCELA - P-8

CALLE - PESCADERÍA

Nº- 3

PARCELA

<p>CONSULTA DESCRIPTIVA Y GRÁFICA DE DATOS CATASTRALES BIENES INMUEBLES DE NATURALEZA URBANA</p> <p>Municipio de DUEÑAS Provincia de PALENCIA</p> <p>REFERENCIA CATASTRAL DEL INMUEBLE: 1972508UM7317800010P</p> <p>DATOS DEL INMUEBLE: parcelación: CL PESCADERIA 3 142719 DUEÑAS (PALENCIA) naturaleza: Industrial año de inscripción: 1985 superficie catastral: 51,00 m² superficie construida: 51,00 m²</p> <p>DATOS DE LA FINCA A LA QUE PERTENECE EL INMUEBLE: parcelación: CL PESCADERIA 3 142719 DUEÑAS (PALENCIA) naturaleza: Industrial año de inscripción: 1985 superficie catastral: 51,00 m² superficie construida: 51,00 m² (Parcela construida sin división horizontal)</p> <p>Este documento no es una certificación catastral, pero sus datos pueden ser verificados a través del Sistema de datos catastrales en profundidad de la IGC.</p> <p>Viernes, 22 de Enero de 2016</p>	SUPERFICIE m ²	51,00
	FRENTE ml	10,00
	FACHADAS n°	1
	TIPO	REDUCIDA
	OCUPACIÓN %	100,00%
	EDIFICIOS n°	1
	AÑO DE CONSTRUCCIÓN	1985

EDIFICACIÓN PRINCIPAL



SUPERFICIE CONSTRUIDA m ²	51,00
PLANTAS N°	1
EDIFICABILIDAD m ² /m ²	1,80
ESTADO DE SOLIDEZ	M
ESTADO DE ACCESIBILIDAD	
ESTADO DE HABITABILIDAD	
FACHADA	EF, LV
CARPINTERÍAS	MT
CUBIERTA	FC
OTROS ELEMENTOS	

USO Y OCUPACIÓN

PLANTA	USO	N°	TIPO DE OCUPACIÓN	OTROS
Baja	ALMACÉN			
Primera				
Segunda y +				
B. Cubierta				
Sótano				

SERVICIOS E INFRAESTRUCTURAS

Alcantarillado		Tipo de calle	
Agua potable		Pavimento	
Energía eléctrica		Telecomunicaciones	
Acceso rodado		Gas Natural	



CIUDAD DE DUEÑAS. P.E.P.C.H.

F= 617

ANÁLISIS PORMENORIZADO DE LA MORFOLOGÍA, ESTADO CONSTRUCTIVO Y DE SERVICIOS, USO Y OCUPACIÓN DE CADA UNIDAD CATASTRAL.

MANZANA - M-59 PARCELA - P-9

CALLE - PESCADERÍA

Nº- 1

PARCELA

	SUPERFICIE m ²	48,00
	FRENTE ml	13,00
	FACHADAS n ^o	2
	TIPO	REDUCIDA
	OCUPACIÓN %	
	EDIFICIOS n ^o	
	AÑO DE CONSTRUCCIÓN	

EDIFICACIÓN PRINCIPAL



SUPERFICIE CONSTRUIDA m ²	
PLANTAS N ^o	
EDIFICABILIDAD m ² /m ²	
ESTADO DE SOLIDEZ	
ESTADO DE ACCESIBILIDAD	
ESTADO DE HABITABILIDAD	
FACHADA	EF
CARPINTERÍAS	MD
CUBIERTA	
OTROS ELEMENTOS	

USO Y OCUPACIÓN

PLANTA	USO	Nº	TIPO DE OCUPACIÓN	OTROS
Baja	SOLAR			
Primera				
Segunda y +				
B. Cubierta				
Sótano				

SERVICIOS E INFRAESTRUCTURAS

Alcantarillado		Tipo de calle	
Agua potable		Pavimento	
Energía eléctrica		Telecomunicaciones	
Acceso rodado		Gas Natural	



CIUDAD DE DUEÑAS. P.E.P.C.H.

F= 618

ANÁLISIS PORMENORIZADO DE LA MORFOLOGÍA, ESTADO CONSTRUCTIVO Y DE SERVICIOS, USO Y OCUPACIÓN DE CADA UNIDAD CATASTRAL.

MANZANA - M-59 PARCELA - P-10

CALLE - EGIDIO MATE

Nº- 10

PARCELA

	SUPERFICIE m ²	52,00
	FRENTE ml	7,00
	FACHADAS n ^o	1
	TIPO	REDUCIDA
	OCUPACIÓN %	100,00
	EDIFICIOS n ^o	1
	AÑO DE CONSTRUCCIÓN	1990

EDIFICACIÓN PRINCIPAL

	SUPERFICIE CONSTRUIDA m ²	22,00
	PLANTAS N ^o	1
	EDIFICABILIDAD m ² /m ²	0,42
	ESTADO DE SOLIDEZ	R
	ESTADO DE ACCESIBILIDAD	
	ESTADO DE HABITABILIDAD	
	FACHADA	EF
	CARPINTERÍAS	MT
	CUBIERTA	FC
OTROS ELEMENTOS		

USO Y OCUPACIÓN

PLANTA	USO	N ^o	TIPO DE OCUPACIÓN	OTROS
Baja	ALMACÉN			
Primera				
Segunda y +				
B. Cubierta				
Sótano				

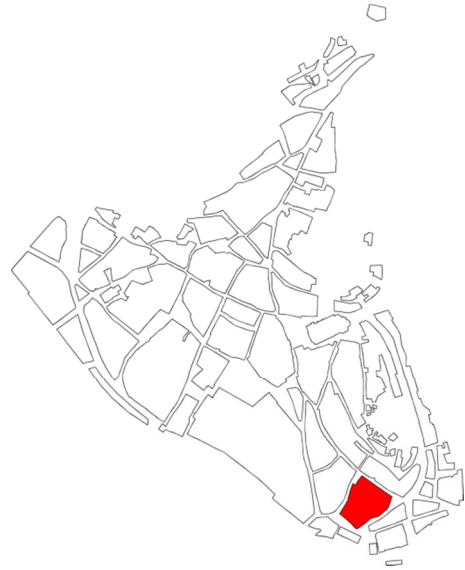
SERVICIOS E INFRAESTRUCTURAS

Alcantarillado		Tipo de calle	
Agua potable		Pavimento	
Energía eléctrica		Telecomunicaciones	
Acceso rodado		Gas Natural	

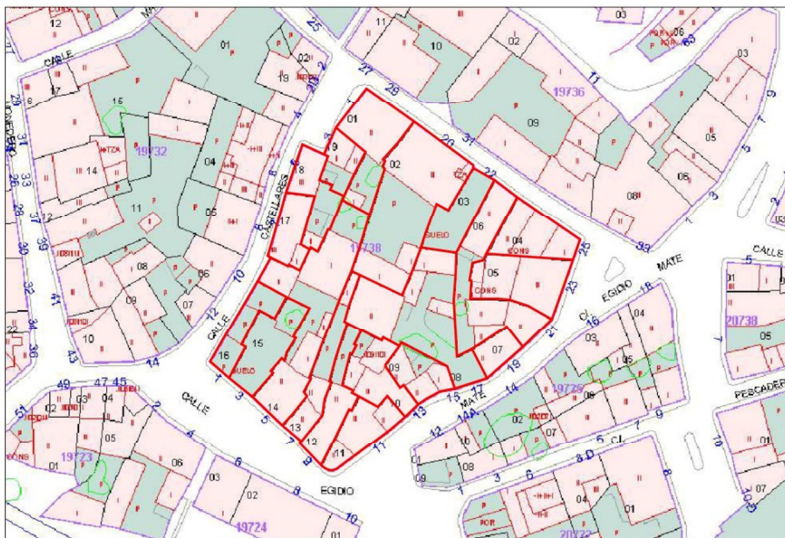
MANZANA 60

LOCALIZACIÓN EN P.E.P.C.H

ZONA	_____	
SUPERFICIE (m ²)	_____	3.486,31
Nº DE PARCELAS	_____	19
PERÍMETRO (m)	_____	239,01
Nº DE VIVIENDAS	_____	17
EQUIPAMIENTOS	_____	
ESPACIOS LIBRES	_____	
ELEM. CATALOGADOS	_____	
SUPERPOSICIONES	_____	1



PLANO EN CATASTRO



VOLUMEN, DENSIDAD Y ALTURAS

Edificios de más de dos alturas: 2

PARCELARIO

USOS DEL SUELO

ESTADO DE LA EDIFICACIÓN

URBANIZACIÓN



CIUDAD DE DUEÑAS. P.E.P.C.H.

F= 619

ANÁLISIS PORMENORIZADO DE LA MORFOLOGÍA, ESTADO CONSTRUCTIVO Y DE SERVICIOS, USO Y OCUPACIÓN DE CADA UNIDAD CATASTRAL.

MANZANA - M-60 PARCELA - P-1

CALLE - CASTELLARES

Nº- 1

PARCELA

<p>CONSULTA DESCRIPTIVA Y GRÁFICA DE DATOS CATASTRALES BIENES INMUEBLES DE NATURALEZA URBANA Municipio de DUEÑAS Provincia de PALENCIA</p> <p>REFERENCIA CATASTRAL DEL INMUEBLE 1973801U/M731780001OP</p> <p>DATOS DEL INMUEBLE Parcela: CL CASTELLARES 1 Cadastral: 34219 DUEÑAS (PALENCIA) Parcela: 275</p> <p>DATOS DE LA FINCA A LA QUE PERTENECE EL INMUEBLE Parcela: CL CASTELLARES 1 Cadastral: DUEÑAS (PALENCIA) Parcela: 275</p> <p>ELEMENTOS DE CONSTRUCCIÓN</p> <table border="1"> <thead> <tr> <th>USO</th> <th>Edificio</th> <th>Puerta</th> <th>Superficie m²</th> </tr> </thead> <tbody> <tr> <td>VIVIENDA</td> <td>00</td> <td>132</td> <td></td> </tr> <tr> <td>VIVIENDA</td> <td>01</td> <td>132</td> <td></td> </tr> <tr> <td>INDUSTRIAL</td> <td>00</td> <td>11</td> <td></td> </tr> </tbody> </table>	USO	Edificio	Puerta	Superficie m²	VIVIENDA	00	132		VIVIENDA	01	132		INDUSTRIAL	00	11		SUPERFICIE m ²	191,00
	USO	Edificio	Puerta	Superficie m²														
	VIVIENDA	00	132															
	VIVIENDA	01	132															
	INDUSTRIAL	00	11															
	FRENTE ml	17,00																
	FACHADAS n°	2																
	TIPO	ESQUINA																
OCUPACIÓN %	74,87%																	
EDIFICIOS n°	2																	
AÑO DE CONSTRUCCIÓN	1985																	

EDIFICACIÓN PRINCIPAL



SUPERFICIE CONSTRUIDA m ²	275,00
PLANTAS N°	2
EDIFICABILIDAD m ² /m ²	1,44
ESTADO DE SOLIDEZ	R
ESTADO DE ACCESIBILIDAD	R
ESTADO DE HABITABILIDAD	R
FACHADA	EF
CARPINTERÍAS	AL
CUBIERTA	TC
OTROS ELEMENTOS	

USO Y OCUPACIÓN

PLANTA	USO	N°	TIPO DE OCUPACIÓN	OTROS
Baja	VIVIENDA	1	VIV. VACÍA	ALMACÉN
Primera	VIVIENDA			
Segunda y +				
B. Cubierta				
Sótano				

SERVICIOS E INFRAESTRUCTURAS

Alcantarillado		Tipo de calle	
Agua potable		Pavimento	
Energía eléctrica		Telecomunicaciones	
Acceso rodado		Gas Natural	



CIUDAD DE DUEÑAS. P.E.P.C.H.

F= 620

ANÁLISIS PORMENORIZADO DE LA MORFOLOGÍA, ESTADO CONSTRUCTIVO Y DE SERVICIOS, USO Y OCUPACIÓN DE CADA UNIDAD CATASTRAL.

MANZANA - M-60 PARCELA - P-2

CALLE - MEJORADA

Nº- 20

PARCELA

<p>CONSULTA DESCRIPTIVA Y GRÁFICA DE DATOS CATASTRALES BIENES INMUEBLES DE NATURALEZA URBANA Municipio de DUEÑAS Provincia de PALENCIA</p> <p>REFERENCIA CATASTRAL DEL INMUEBLE 1973802UM731780001XP</p> <p>DATOS DEL INMUEBLE Parcela: CL MEJORADA 20 Cadastrada en: 1985 Uso: Residencial Superficie de construcción: 306 m²</p> <p>DATOS DE LA FINCA A LA QUE PERTENECE EL INMUEBLE Parcela: CL MEJORADA 20 Cadastrada en: 1985 Uso: Residencial Superficie de construcción: 306 m²</p> <p>ELEMENTOS DE CONSTRUCCIÓN</p> <table border="1"> <thead> <tr> <th>Uso</th> <th>Superficie</th> <th>Forma</th> <th>Superficie m²</th> </tr> </thead> <tbody> <tr> <td>VIVIENDA</td> <td>00</td> <td>78</td> <td>78</td> </tr> <tr> <td>VIVIENDA</td> <td>01</td> <td>78</td> <td>78</td> </tr> <tr> <td>APARCAMIENTO</td> <td>00</td> <td>29</td> <td>29</td> </tr> <tr> <td>INDUSTRIAL</td> <td>00</td> <td>22</td> <td>22</td> </tr> <tr> <td>ALMACÉN</td> <td>00</td> <td>99</td> <td>99</td> </tr> </tbody> </table>	Uso	Superficie	Forma	Superficie m ²	VIVIENDA	00	78	78	VIVIENDA	01	78	78	APARCAMIENTO	00	29	29	INDUSTRIAL	00	22	22	ALMACÉN	00	99	99	SUPERFICIE m²	459,00
	Uso	Superficie	Forma	Superficie m ²																						
	VIVIENDA	00	78	78																						
	VIVIENDA	01	78	78																						
	APARCAMIENTO	00	29	29																						
	INDUSTRIAL	00	22	22																						
	ALMACÉN	00	99	99																						
FRENTE ml	16,00																									
FACHADAS n°	1																									
TIPO	ORDINARIA																									
OCUPACIÓN %	49,67%																									
EDIFICIOS n°	2																									
AÑO DE CONSTRUCCIÓN	1985																									

EDIFICACIÓN PRINCIPAL

	SUPERFICIE CONSTRUIDA m²	306,00
	PLANTAS N°	2
	EDIFICABILIDAD m²/m²	0,67
	ESTADO DE SOLIDEZ	B
	ESTADO DE ACCESIBILIDAD	B
	ESTADO DE HABITABILIDAD	B
	FACHADA	EF, LV
	CARPINTERÍAS	PVC
	CUBIERTA	TC
	OTROS ELEMENTOS	BALCÓN

USO Y OCUPACIÓN

PLANTA	USO	N°	TIPO DE OCUPACIÓN	OTROS
Baja	VIVIENDA	1		ALMACÉN, APARCAMIENTO
Primera	VIVIENDA			
Segunda y +				
B. Cubierta				
Sótano				

SERVICIOS E INFRAESTRUCTURAS

Alcantarillado		Tipo de calle	
Agua potable		Pavimento	
Energía eléctrica		Telecomunicaciones	
Acceso rodado		Gas Natural	



CIUDAD DE DUEÑAS. P.E.P.C.H.

F= 621

ANÁLISIS PORMENORIZADO DE LA MORFOLOGÍA, ESTADO CONSTRUCTIVO Y DE SERVICIOS, USO Y OCUPACIÓN DE CADA UNIDAD CATASTRAL.

MANZANA - M-60

PARCELA - P-3

CALLE - MEJORADA

Nº- 22

PARCELA

	SUPERFICIE m ²	120,00
	FRENTE ml	5,00
	FACHADAS n°	1
	TIPO	ORDINARIA
	OCUPACIÓN %	
	EDIFICIOS n°	
	AÑO DE CONSTRUCCIÓN	

EDIFICACIÓN PRINCIPAL



SUPERFICIE CONSTRUIDA m ²	
PLANTAS N°	
EDIFICABILIDAD m ² /m ²	
ESTADO DE SOLIDEZ	
ESTADO DE ACCESIBILIDAD	
ESTADO DE HABITABILIDAD	
FACHADA	
CARPINTERÍAS	PD
CUBIERTA	MD
OTROS ELEMENTOS	

USO Y OCUPACIÓN

PLANTA	USO	N°	TIPO DE OCUPACIÓN	OTROS
Baja	SOLAR			
Primera				
Segunda y +				
B. Cubierta				
Sótano				

SERVICIOS E INFRAESTRUCTURAS

Alcantarillado		Tipo de calle	
Agua potable		Pavimento	
Energía eléctrica		Telecomunicaciones	
Acceso rodado		Gas Natural	



CIUDAD DE DUEÑAS. P.E.P.C.H.

F= 622

ANÁLISIS PORMENORIZADO DE LA MORFOLOGÍA, ESTADO CONSTRUCTIVO Y DE SERVICIOS, USO Y OCUPACIÓN DE CADA UNIDAD CATASTRAL.

MANZANA - M-60 PARCELA - P-4

CALLE - EGIDIO MATE

Nº- 25

PARCELA

	SUPERFICIE m ²	154,00
	FRENTE ml	20,00
	FACHADAS n°	2
	TIPO	ESQUINA
	OCUPACIÓN %	100,00%
	EDIFICIOS n°	1
	AÑO DE CONSTRUCCIÓN	1995

EDIFICACIÓN PRINCIPAL



SUPERFICIE CONSTRUIDA m ²	308,00
PLANTAS N°	2
EDIFICABILIDAD m ² /m ²	2,00
ESTADO DE SOLIDEZ	B
ESTADO DE ACCESIBILIDAD	B
ESTADO DE HABITABILIDAD	B
FACHADA	EF
CARPINTERÍAS	AL
CUBIERTA	TC
OTROS ELEMENTOS	

USO Y OCUPACIÓN

PLANTA	USO	N°	TIPO DE OCUPACIÓN	OTROS
Baja	ALMACÉN			APARCAMIENTO
Primera	VIVIENDA	1	VIV. VACÍA	
Segunda y +				
B. Cubierta				
Sótano				

SERVICIOS E INFRAESTRUCTURAS

Alcantarillado		Tipo de calle	
Agua potable		Pavimento	
Energía eléctrica		Telecomunicaciones	
Acceso rodado		Gas Natural	



CIUDAD DE DUEÑAS. P.E.P.C.H.

F= 623

ANÁLISIS PORMENORIZADO DE LA MORFOLOGÍA, ESTADO CONSTRUCTIVO Y DE SERVICIOS, USO Y OCUPACIÓN DE CADA UNIDAD CATASTRAL.

MANZANA - M-60

PARCELA - P-5

CALLE - EGIDIO MATE

Nº- 23

PARCELA

<p>CONSULTA DESCRIPTIVA Y GRÁFICA DE DATOS CATASTRALES BIENES INMUEBLES DE NATURALEZA URBANA Municipio de DUEÑAS Provincia de PALENCIA</p> <p>REFERENCIA CATASTRAL DEL INMUEBLE 1972806UM731780001EP</p> <p>DATOS DEL INMUEBLE POSICIÓN: CL EGIDIO MATE 23 34219 DUEÑAS (PALENCIA) Escripción: 1985 Superficie de partición: 199,000000 Superficie catastral: 273</p> <p>DATOS DE LA FINCA A LA QUE PERTENECE EL INMUEBLE POSICIÓN: CL EGIDIO MATE 23 DUEÑAS (PALENCIA) Superficie construida: 273 Superficie solar: 179 Parcela construida sin división horizontal</p> <p>ELEMENTOS DE CONSTRUCCIÓN</p> <table border="1"> <thead> <tr> <th>Uso</th> <th>Escalas</th> <th>Pisos</th> <th>Puertas</th> <th>Superficie</th> </tr> </thead> <tbody> <tr> <td>VIVIENDA</td> <td>60</td> <td></td> <td>116</td> <td></td> </tr> <tr> <td>VIVIENDA</td> <td>61</td> <td></td> <td>116</td> <td></td> </tr> <tr> <td>INDUSTRIAL</td> <td>60</td> <td></td> <td>41</td> <td></td> </tr> </tbody> </table>	Uso	Escalas	Pisos	Puertas	Superficie	VIVIENDA	60		116		VIVIENDA	61		116		INDUSTRIAL	60		41		SUPERFICIE m ²	179,00
	Uso	Escalas	Pisos	Puertas	Superficie																	
	VIVIENDA	60		116																		
	VIVIENDA	61		116																		
	INDUSTRIAL	60		41																		
	FRENTE ml	13,00																				
	FACHADAS n°	1																				
TIPO	ORDINARIA																					
OCUPACIÓN %	88,00%																					
EDIFICIOS n°	2																					
AÑO DE CONSTRUCCIÓN	1985																					

EDIFICACIÓN PRINCIPAL

	SUPERFICIE CONSTRUIDA m ²	273,00
	PLANTAS N°	2
	EDIFICABILIDAD m ² /m ²	1,53
	ESTADO DE SOLIDEZ	B
	ESTADO DE ACCESIBILIDAD	B
	ESTADO DE HABITABILIDAD	R
	FACHADA	LV
	CARPINTERÍAS	AL
	CUBIERTA	TC
	OTROS ELEMENTOS	

USO Y OCUPACIÓN

PLANTA	USO	N°	TIPO DE OCUPACIÓN	OTROS
Baja	VIVIENDA	1	VIV. PERMANENTE	ALMACÉN
Primera	VIVIENDA			
Segunda y +				
B. Cubierta				
Sótano				

SERVICIOS E INFRAESTRUCTURAS

Alcantarillado		Tipo de calle	
Agua potable		Pavimento	
Energía eléctrica		Telecomunicaciones	
Acceso rodado		Gas Natural	



CIUDAD DE DUEÑAS. P.E.P.C.H.

F= 624

ANÁLISIS PORMENORIZADO DE LA MORFOLOGÍA, ESTADO CONSTRUCTIVO Y DE SERVICIOS, USO Y OCUPACIÓN DE CADA UNIDAD CATASTRAL.

MANZANA - M-60 PARCELA - P-6

CALLE - EGIDIO MATE

Nº- 21

PARCELA

	SUPERFICIE m ²	318,00
	FRENTE ml	14,00
	FACHADAS n ^o	2
	TIPO	PASANTE
	OCUPACIÓN %	65,41%
	EDIFICIOS n ^o	2
	AÑO DE CONSTRUCCIÓN	1985

EDIFICACIÓN PRINCIPAL

	SUPERFICIE CONSTRUIDA m ²	416,00
	PLANTAS N ^o	2
	EDIFICABILIDAD m ² /m ²	1,31
	ESTADO DE SOLIDEZ	R
	ESTADO DE ACCESIBILIDAD	R
	ESTADO DE HABITABILIDAD	M
	FACHADA	EF
	CARPINTERÍAS	MD
	CUBIERTA	TC
	OTROS ELEMENTOS	CHIMENEA EXTERIOR

USO Y OCUPACIÓN

PLANTA	USO	N ^o	TIPO DE OCUPACIÓN	OTROS
Baja	VIVIENDA	2	VIV. PERMANENTE	VIV. EN EJECUCIÓN
Primera	VIVIENDA			
Segunda y +				
B. Cubierta				
Sótano				

SERVICIOS E INFRAESTRUCTURAS

Alcantarillado		Tipo de calle	
Agua potable		Pavimento	
Energía eléctrica		Telecomunicaciones	
Acceso rodado		Gas Natural	



CIUDAD DE DUEÑAS. P.E.P.C.H.

F= 625

ANÁLISIS PORMENORIZADO DE LA MORFOLOGÍA, ESTADO CONSTRUCTIVO Y DE SERVICIOS, USO Y OCUPACIÓN DE CADA UNIDAD CATASTRAL.

MANZANA - M-60 PARCELA - P-7

CALLE - EGIDIO MATE

Nº- 19

PARCELA

	SUPERFICIE m ²	60,00
	FRENTE ml	10,00
	FACHADAS n ^o	1
	TIPO	ORDINARIA
	OCUPACIÓN %	100,00%
	EDIFICIOS n ^o	1
	AÑO DE CONSTRUCCIÓN	1985

EDIFICACIÓN PRINCIPAL



SUPERFICIE CONSTRUIDA m ²	120,00
PLANTAS N ^o	2
EDIFICABILIDAD m ² /m ²	2,00
ESTADO DE SOLIDEZ	B
ESTADO DE ACCESIBILIDAD	R
ESTADO DE HABITABILIDAD	R
FACHADA	LV, PD
CARPINTERÍAS	AL
CUBIERTA	TC
OTROS ELEMENTOS	

USO Y OCUPACIÓN

PLANTA	USO	N ^o	TIPO DE OCUPACIÓN	OTROS
Baja	VIVIENDA	1	VIV. TEMPORAL	
Primera	VIVIENDA			
Segunda y +				
B. Cubierta				
Sótano				

SERVICIOS E INFRAESTRUCTURAS

Alcantarillado		Tipo de calle	
Agua potable		Pavimento	
Energía eléctrica		Telecomunicaciones	
Acceso rodado		Gas Natural	



CIUDAD DE DUEÑAS. P.E.P.C.H.

F= 626

ANÁLISIS PORMENORIZADO DE LA MORFOLOGÍA, ESTADO CONSTRUCTIVO Y DE SERVICIOS, USO Y OCUPACIÓN DE CADA UNIDAD CATASTRAL.

MANZANA - M-60 PARCELA - P-8

CALLE - EGIDIO MATE

Nº- 17

PARCELA

<p>CONSULTA DESCRIPTIVA Y GRÁFICA DE DATOS CATASTRALES BIENES INMUEBLES DE NATURALEZA URBANA Municipio de DUEÑAS Provincia de PALENCIA</p> <p>REFERENCIA CATASTRAL DEL INMUEBLE 1972808UM73178009LUP</p> <p>DATOS DEL INMUEBLE Parcelación: CL EGIDIO MATE 17 (34219 DUEÑAS (PALENCIA)) Parcelación: 1985 Parcelación: 1985</p> <p>DATOS DE LA FINCA A LA QUE PERTENECE EL INMUEBLE Parcelación: CL EGIDIO MATE 17 (DUEÑAS (PALENCIA)) Parcelación: 272, 407, 78 Parcelación: 272, 407, 78 (Parcela construida sin división horizontal)</p> <p>ELEMENTOS DE CONSTRUCCIÓN</p> <table border="1"> <thead> <tr> <th>uso</th> <th>Superficie</th> <th>Plantas</th> </tr> </thead> <tbody> <tr> <td>VIVIENDA</td> <td>00</td> <td>07</td> </tr> <tr> <td>VIVIENDA</td> <td>01</td> <td>07</td> </tr> <tr> <td>ALMACÉN</td> <td>00</td> <td>78</td> </tr> </tbody> </table>	uso	Superficie	Plantas	VIVIENDA	00	07	VIVIENDA	01	07	ALMACÉN	00	78	SUPERFICIE m ²	407,00
	uso	Superficie	Plantas											
	VIVIENDA	00	07											
	VIVIENDA	01	07											
	ALMACÉN	00	78											
	FRENTE ml	7,00												
	FACHADAS n°	1												
TIPO	ORDINARIA													
OCUPACIÓN %	43,00%													
EDIFICIOS n°	2													
AÑO DE CONSTRUCCIÓN	1985													

EDIFICACIÓN PRINCIPAL

	SUPERFICIE CONSTRUIDA m ²	272,00
	PLANTAS N°	2
	EDIFICABILIDAD m ² /m ²	0,67
	ESTADO DE SOLIDEZ	R
	ESTADO DE ACCESIBILIDAD	M
	ESTADO DE HABITABILIDAD	M
	FACHADA	LV
	CARPINTERÍAS	AL
	CUBIERTA	TC
	OTROS ELEMENTOS	PATIO DELANTERO

USO Y OCUPACIÓN

PLANTA	USO	N°	TIPO DE OCUPACIÓN	OTROS
Baja	VIVIENDA	1	VIV. VACÍA	ALMACÉN
Primera	VIVIENDA			
Segunda y +				
B. Cubierta				
Sótano				

SERVICIOS E INFRAESTRUCTURAS

Alcantarillado		Tipo de calle	
Agua potable		Pavimento	
Energía eléctrica		Telecomunicaciones	
Acceso rodado		Gas Natural	



CIUDAD DE DUEÑAS. P.E.P.C.H.

F= 627

ANÁLISIS PORMENORIZADO DE LA MORFOLOGÍA, ESTADO CONSTRUCTIVO Y DE SERVICIOS, USO Y OCUPACIÓN DE CADA UNIDAD CATASTRAL.

MANZANA - M-60 PARCELA - P-9

CALLE - EGIDIO MATE

Nº- 15

PARCELA

	SUPERFICIE m ²	110,00
	FRENTE ml	8,00
	FACHADAS n°	1
	TIPO	ORDINARIA
	OCUPACIÓN %	95,46%
	EDIFICIOS n°	2
	AÑO DE CONSTRUCCIÓN	1855

EDIFICACIÓN PRINCIPAL

	SUPERFICIE CONSTRUIDA m ²	166,00
	PLANTAS N°	2
	EDIFICABILIDAD m ² /m ²	1,51
	ESTADO DE SOLIDEZ	R
	ESTADO DE ACCESIBILIDAD	B
	ESTADO DE HABITABILIDAD	B
	FACHADA	MC
	CARPINTERÍAS	MD
	CUBIERTA	TC
	OTROS ELEMENTOS	Superposición P-10

USO Y OCUPACIÓN

PLANTA	USO	N°	TIPO DE OCUPACIÓN	OTROS
Baja	VIVIENDA	1	VIV. TEMPORAL	APARCAMIENTO
Primera	VIVIENDA			
Segunda y +				
B. Cubierta				
Sótano				

SERVICIOS E INFRAESTRUCTURAS

Alcantarillado		Tipo de calle	
Agua potable		Pavimento	
Energía eléctrica		Telecomunicaciones	
Acceso rodado		Gas Natural	



CIUDAD DE DUEÑAS. P.E.P.C.H.

F= 628

ANÁLISIS PORMENORIZADO DE LA MORFOLOGÍA, ESTADO CONSTRUCTIVO Y DE SERVICIOS, USO Y OCUPACIÓN DE CADA UNIDAD CATASTRAL.

MANZANA - M-60 PARCELA - P-10

CALLE - EGIDIO MATE

Nº- 13

PARCELA

	SUPERFICIE m ²	129,00
	FRENTE ml	5,00
	FACHADAS n°	1
	TIPO	ORDINARIA
	OCUPACIÓN %	100,00%
	EDIFICIOS n°	1
	AÑO DE CONSTRUCCIÓN	1985

EDIFICACIÓN PRINCIPAL



SUPERFICIE CONSTRUIDA m ²	210,00
PLANTAS N°	2
EDIFICABILIDAD m ² /m ²	1,63
ESTADO DE SOLIDEZ	R
ESTADO DE ACCESIBILIDAD	R
ESTADO DE HABITABILIDAD	B
FACHADA	MC, PD
CARPINTERÍAS	MD
CUBIERTA	TC
OTROS ELEMENTOS	Superposición P-9, VUELO

USO Y OCUPACIÓN

PLANTA	USO	N°	TIPO DE OCUPACIÓN	OTROS
Baja	VIVIENDA	1	VIV. PERMANENTE	
Primera	VIVIENDA			
Segunda y +				
B. Cubierta				
Sótano				

SERVICIOS E INFRAESTRUCTURAS

Alcantarillado		Tipo de calle	
Agua potable		Pavimento	
Energía eléctrica		Telecomunicaciones	
Acceso rodado		Gas Natural	



CIUDAD DE DUEÑAS. P.E.P.C.H.

F= 629

ANÁLISIS PORMENORIZADO DE LA MORFOLOGÍA, ESTADO CONSTRUCTIVO Y DE SERVICIOS, USO Y OCUPACIÓN DE CADA UNIDAD CATASTRAL.

MANZANA - M-60 PARCELA - P-11

CALLE - EGIDIO MATE

Nº- 11

PARCELA

	SUPERFICIE m ²	120,00
	FRENTE ml	20,00
	FACHADAS n°	2
	TIPO	ESQUINA
	OCUPACIÓN %	100,00%
	EDIFICIOS n°	1
	AÑO DE CONSTRUCCIÓN	1985

EDIFICACIÓN PRINCIPAL

	SUPERFICIE CONSTRUIDA m ²	240,00
	PLANTAS N°	2
	EDIFICABILIDAD m ² /m ²	2,00
	ESTADO DE SOLIDEZ	R
	ESTADO DE ACCESIBILIDAD	R
	ESTADO DE HABITABILIDAD	R
	FACHADA	EF
	CARPINTERÍAS	AL
	CUBIERTA	TC
OTROS ELEMENTOS	BALCONES	

USO Y OCUPACIÓN

PLANTA	USO	N°	TIPO DE OCUPACIÓN	OTROS
Baja	VIVIENDA	1	VIV. VACÍA	
Primera	VIVIENDA			
Segunda y +				
B. Cubierta				
Sótano				

SERVICIOS E INFRAESTRUCTURAS

Alcantarillado		Tipo de calle	
Agua potable		Pavimento	
Energía eléctrica		Telecomunicaciones	
Acceso rodado		Gas Natural	



CIUDAD DE DUEÑAS. P.E.P.C.H.

F= 630

ANÁLISIS PORMENORIZADO DE LA MORFOLOGÍA, ESTADO CONSTRUCTIVO Y DE SERVICIOS, USO Y OCUPACIÓN DE CADA UNIDAD CATASTRAL.

MANZANA - M-60

PARCELA - P-12

CALLE - EGIDIO MATE

Nº- 9

PARCELA

	SUPERFICIE m ²	135,00
	FRENTE ml	7,00
	FACHADAS n°	1
	TIPO	ORDINARIA
	OCUPACIÓN %	68,15%
	EDIFICIOS n°	1
	AÑO DE CONSTRUCCIÓN	2015

EDIFICACIÓN PRINCIPAL

	SUPERFICIE CONSTRUIDA m ²	184,00
	PLANTAS N°	2
	EDIFICABILIDAD m ² /m ²	1,36
	ESTADO DE SOLIDEZ	B
	ESTADO DE ACCESIBILIDAD	B
	ESTADO DE HABITABILIDAD	B
	FACHADA	MC
	CARPINTERÍAS	MD
	CUBIERTA	TC
OTROS ELEMENTOS		

USO Y OCUPACIÓN

PLANTA	USO	N°	TIPO DE OCUPACIÓN	OTROS
Baja	VIVIENDA	1	VIV. VACÍA	APARCAMIENTO
Primera	VIVIENDA			
Segunda y +				
B. Cubierta				
Sótano				

SERVICIOS E INFRAESTRUCTURAS

Alcantarillado		Tipo de calle	
Agua potable		Pavimento	
Energía eléctrica		Telecomunicaciones	
Acceso rodado		Gas Natural	



CIUDAD DE DUEÑAS. P.E.P.C.H.

F= 631

ANÁLISIS PORMENORIZADO DE LA MORFOLOGÍA, ESTADO CONSTRUCTIVO Y DE SERVICIOS, USO Y OCUPACIÓN DE CADA UNIDAD CATASTRAL.

MANZANA - M-60 PARCELA - P-13

CALLE - EGIDIO MATE

Nº- 7

PARCELA

	SUPERFICIE m ²	138,00
	FRENTE ml	5,00
	FACHADAS n°	1
	TIPO	ORDINARIA
	OCUPACIÓN %	52,90%
	EDIFICIOS n°	2
	AÑO DE CONSTRUCCIÓN	1985

EDIFICACIÓN PRINCIPAL



SUPERFICIE CONSTRUIDA m ²	132,00
PLANTAS N°	2
EDIFICABILIDAD m ² /m ²	0,96
ESTADO DE SOLIDEZ	R
ESTADO DE ACCESIBILIDAD	R
ESTADO DE HABITABILIDAD	R
FACHADA	MC
CARPINTERÍAS	MD
CUBIERTA	TC
OTROS ELEMENTOS	BALCÓN

USO Y OCUPACIÓN

PLANTA	USO	N°	TIPO DE OCUPACIÓN	OTROS
Baja	VIVIENDA	1	VIV. TEMPORAL	ALMACÉN
Primera	VIVIENDA			
Segunda y +				
B. Cubierta				
Sótano				

SERVICIOS E INFRAESTRUCTURAS

Alcantarillado		Tipo de calle	
Agua potable		Pavimento	
Energía eléctrica		Telecomunicaciones	
Acceso rodado		Gas Natural	



CIUDAD DE DUEÑAS. P.E.P.C.H.

F= 632

ANÁLISIS PORMENORIZADO DE LA MORFOLOGÍA, ESTADO CONSTRUCTIVO Y DE SERVICIOS, USO Y OCUPACIÓN DE CADA UNIDAD CATASTRAL.

MANZANA - M-60 PARCELA - P-14

CALLE - EGIDIO MATE

Nº- 5

PARCELA

<p>CONSULTA DESCRIPTIVA Y GRÁFICA DE DATOS CATASTRALES BIENES INMUEBLES DE NATURALEZA URBANA Municipio de DUEÑAS Provincia de PALENCIA</p> <p>REFERENCIA CATASTRAL DEL INMUEBLE: 1973814UM731780001AP</p> <p>DATOS DEL INMUEBLE</p> <p>CL: EGIDIO MATE 5 M4219 DUEÑAS (PALENCIA)</p> <p>DATOS DE LA FINCA A LA QUE PERTENECE EL INMUEBLE</p> <p>CL: EGIDIO MATE 5 DUEÑAS (PALENCIA)</p> <p>ELEMENTOS DE CONSTRUCCIÓN</p> <table border="1"> <tr><th>Uso</th><th>Superficie</th><th>Plantas</th><th>Superficie</th></tr> <tr><td>VIVIENDA</td><td>00</td><td>00</td><td>89</td></tr> <tr><td>VIVIENDA</td><td>00</td><td>00</td><td>89</td></tr> <tr><td>ALMACÉN</td><td>00</td><td>117</td><td>117</td></tr> <tr><td>APARCAMIENTO</td><td>00</td><td>36</td><td>36</td></tr> </table>	Uso	Superficie	Plantas	Superficie	VIVIENDA	00	00	89	VIVIENDA	00	00	89	ALMACÉN	00	117	117	APARCAMIENTO	00	36	36	SUPERFICIE m ²	363,00
	Uso	Superficie	Plantas	Superficie																		
	VIVIENDA	00	00	89																		
	VIVIENDA	00	00	89																		
	ALMACÉN	00	117	117																		
	APARCAMIENTO	00	36	36																		
	FRENTE ml	14,00																				
FACHADAS n°	2																					
TIPO	PASANTE																					
OCUPACIÓN %	66,67%																					
EDIFICIOS n°	3																					
AÑO DE CONSTRUCCIÓN	1985																					

EDIFICACIÓN PRINCIPAL



SUPERFICIE CONSTRUIDA m ²	331,00
PLANTAS N°	2
EDIFICABILIDAD m ² /m ²	0,91
ESTADO DE SOLIDEZ	R
ESTADO DE ACCESIBILIDAD	R
ESTADO DE HABITABILIDAD	R
FACHADA	LV
CARPINTERÍAS	PVC
CUBIERTA	TC
OTROS ELEMENTOS	CORNISA

USO Y OCUPACIÓN

PLANTA	USO	N°	TIPO DE OCUPACIÓN	OTROS
Baja	VIVIENDA	1	VIV. PERMANENTE	APARCAMIENTO, ALMACÉN
Primera	VIVIENDA			
Segunda y +				
B. Cubierta				
Sótano				

SERVICIOS E INFRAESTRUCTURAS

Alcantarillado		Tipo de calle	
Agua potable		Pavimento	
Energía eléctrica		Telecomunicaciones	
Acceso rodado		Gas Natural	



CIUDAD DE DUEÑAS. P.E.P.C.H.

F= 633

ANÁLISIS PORMENORIZADO DE LA MORFOLOGÍA, ESTADO CONSTRUCTIVO Y DE SERVICIOS, USO Y OCUPACIÓN DE CADA UNIDAD CATASTRAL.

MANZANA - M-60 PARCELA - P-15

CALLE - EGIDIO MATE

Nº- 3

PARCELA

	SUPERFICIE m ²	160,00
	FRENTE ml	6,00
	FACHADAS n ^o	1
	TIPO	ORDINARIA
	OCUPACIÓN %	
	EDIFICIOS n ^o	
	AÑO DE CONSTRUCCIÓN	

EDIFICACIÓN PRINCIPAL



SUPERFICIE CONSTRUIDA m ²	
PLANTAS N ^o	
EDIFICABILIDAD m ² /m ²	
ESTADO DE SOLIDEZ	
ESTADO DE ACCESIBILIDAD	
ESTADO DE HABITABILIDAD	
FACHADA	EF
CARPINTERÍAS	MT
CUBIERTA	
OTROS ELEMENTOS	

USO Y OCUPACIÓN

PLANTA	USO	N ^o	TIPO DE OCUPACIÓN	OTROS
Baja	SOLAR			
Primera				
Segunda y +				
B. Cubierta				
Sótano				

SERVICIOS E INFRAESTRUCTURAS

Alcantarillado		Tipo de calle	
Agua potable		Pavimento	
Energía eléctrica		Telecomunicaciones	
Acceso rodado		Gas Natural	



CIUDAD DE DUEÑAS. P.E.P.C.H.

F= 634

ANÁLISIS PORMENORIZADO DE LA MORFOLOGÍA, ESTADO CONSTRUCTIVO Y DE SERVICIOS, USO Y OCUPACIÓN DE CADA UNIDAD CATASTRAL.

MANZANA - M-60 PARCELA - P-16

CALLE - EGIDIO MATE

Nº- 1

PARCELA

CONSULTA DESCRIPTIVA Y GRÁFICA DE DATOS CATASTRALES BIENES INMUEBLES DE NATURALEZA URBANA		SUPERFICIE m ²	91,00
		FRENTE ml	25,00
		FACHADAS n°	2
		TIPO	ESQUINA
		OCUPACIÓN %	
		EDIFICIOS n°	
		AÑO DE CONSTRUCCIÓN	

EDIFICACIÓN PRINCIPAL

	SUPERFICIE CONSTRUIDA m ²	
	PLANTAS N°	
	EDIFICABILIDAD m ² /m ²	
	ESTADO DE SOLIDEZ	
	ESTADO DE ACCESIBILIDAD	
	ESTADO DE HABITABILIDAD	
	FACHADA	EF
	CARPINTERÍAS	MT
	CUBIERTA	
	OTROS ELEMENTOS	

USO Y OCUPACIÓN

PLANTA	USO	N°	TIPO DE OCUPACIÓN	OTROS
Baja	SOLAR			
Primera				
Segunda y +				
B. Cubierta				
Sótano				

SERVICIOS E INFRAESTRUCTURAS

Alcantarillado		Tipo de calle	
Agua potable		Pavimento	
Energía eléctrica		Telecomunicaciones	
Acceso rodado		Gas Natural	



CIUDAD DE DUEÑAS. P.E.P.C.H.

F= 635

ANÁLISIS PORMENORIZADO DE LA MORFOLOGÍA, ESTADO CONSTRUCTIVO Y DE SERVICIOS, USO Y OCUPACIÓN DE CADA UNIDAD CATASTRAL.

MANZANA - M-60 PARCELA - P-17

CALLE - CASTELLARES

Nº- 7

PARCELA

	SUPERFICIE m ²	99,00
	FRENTE ml	14,00
	FACHADAS n ^o	1
	TIPO	ORDINARIA
	OCUPACIÓN %	100,00%
	EDIFICIOS n ^o	2
	AÑO DE CONSTRUCCIÓN	1920

EDIFICACIÓN PRINCIPAL

	SUPERFICIE CONSTRUIDA m ²	269,00
	PLANTAS N ^o	3
	EDIFICABILIDAD m ² /m ²	2,72
	ESTADO DE SOLIDEZ	R
	ESTADO DE ACCESIBILIDAD	R
	ESTADO DE HABITABILIDAD	R
	FACHADA	PD, EF
	CARPINTERÍAS	MD
	CUBIERTA	TC
OTROS ELEMENTOS		

USO Y OCUPACIÓN

PLANTA	USO	N ^o	TIPO DE OCUPACIÓN	OTROS
Baja	VIVIENDA	1	VIV. PERMANENTE	ALMACÉN
Primera	VIVIENDA			
Segunda y +	ALMACÉN			
B. Cubierta				
Sótano				

SERVICIOS E INFRAESTRUCTURAS

Alcantarillado		Tipo de calle	
Agua potable		Pavimento	
Energía eléctrica		Telecomunicaciones	
Acceso rodado		Gas Natural	



CIUDAD DE DUEÑAS. P.E.P.C.H.

F= 636

ANÁLISIS PORMENORIZADO DE LA MORFOLOGÍA, ESTADO CONSTRUCTIVO Y DE SERVICIOS, USO Y OCUPACIÓN DE CADA UNIDAD CATASTRAL.

MANZANA - M-60 PARCELA - P-18

CALLE - CASTELLARES

Nº- 5

PARCELA

	SUPERFICIE m ²	118,00
	FRENTE ml	15,00
	FACHADAS n ^o	2
	TIPO	ESQUINA
	OCUPACIÓN %	63,59%
	EDIFICIOS n ^o	2
	AÑO DE CONSTRUCCIÓN	1985

EDIFICACIÓN PRINCIPAL

	SUPERFICIE CONSTRUIDA m ²	185,00
	PLANTAS N ^o	3
	EDIFICABILIDAD m ² /m ²	1,57
	ESTADO DE SOLIDEZ	R
	ESTADO DE ACCESIBILIDAD	M
	ESTADO DE HABITABILIDAD	M
	FACHADA	EF
	CARPINTERÍAS	MD
	CUBIERTA	TC
OTROS ELEMENTOS		

USO Y OCUPACIÓN

PLANTA	USO	N ^o	TIPO DE OCUPACIÓN	OTROS
Baja	VIVIENDA	1	VIV. VACÍA	ALMACÉN
Primera	VIVIENDA			
Segunda y +	VIVIENDA			
B. Cubierta				
Sótano				

SERVICIOS E INFRAESTRUCTURAS

Alcantarillado		Tipo de calle	
Agua potable		Pavimento	
Energía eléctrica		Telecomunicaciones	
Acceso rodado		Gas Natural	



CIUDAD DE DUEÑAS. P.E.P.C.H.

F= 637

ANÁLISIS PORMENORIZADO DE LA MORFOLOGÍA, ESTADO CONSTRUCTIVO Y DE SERVICIOS, USO Y OCUPACIÓN DE CADA UNIDAD CATASTRAL.

MANZANA - M-60 PARCELA - P-19

CALLE - CASTELLARES

Nº- 3

PARCELA

	SUPERFICIE m ²	89,00
	FRENTE ml	9,00
	FACHADAS n ^o	1
	TIPO	ORDINARIA
	OCUPACIÓN %	65,17%
	EDIFICIOS n ^o	2
	AÑO DE CONSTRUCCIÓN	1985

EDIFICACIÓN PRINCIPAL

	SUPERFICIE CONSTRUIDA m ²	126,00
	PLANTAS N ^o	2
	EDIFICABILIDAD m ² /m ²	1,42
	ESTADO DE SOLIDEZ	R
	ESTADO DE ACCESIBILIDAD	R
	ESTADO DE HABITABILIDAD	R
	FACHADA	EF, PD
	CARPINTERÍAS	MD
	CUBIERTA	TC
OTROS ELEMENTOS		

USO Y OCUPACIÓN

PLANTA	USO	N ^o	TIPO DE OCUPACIÓN	OTROS
Baja	VIVIENDA	1	VIV. VACÍA	ALMACÉN
Primera	VIVIENDA			
Segunda y +				
B. Cubierta				
Sótano				

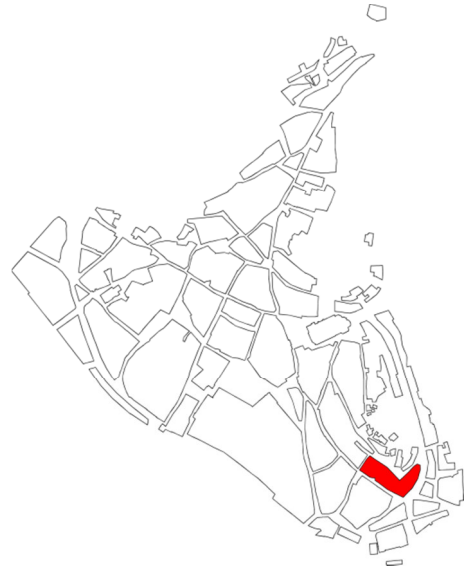
SERVICIOS E INFRAESTRUCTURAS

Alcantarillado		Tipo de calle	
Agua potable		Pavimento	
Energía eléctrica		Telecomunicaciones	
Acceso rodado		Gas Natural	

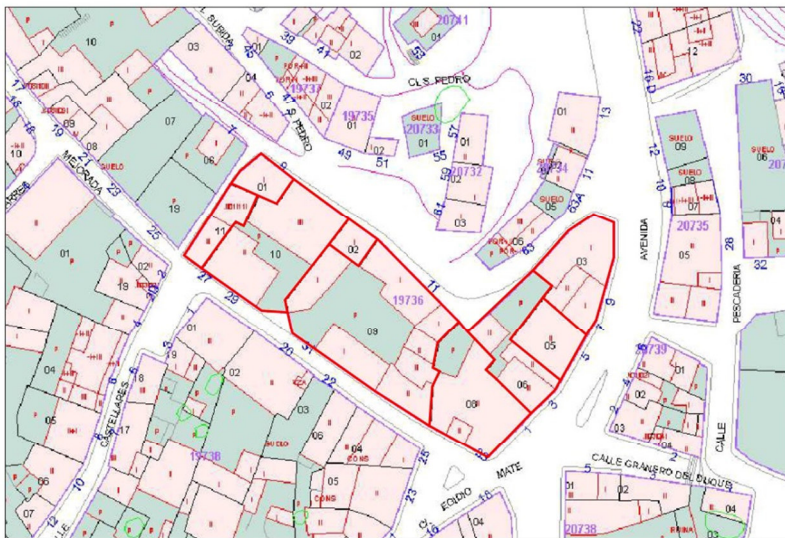
MANZANA 61

LOCALIZACIÓN EN P.E.P.C.H

ZONA	_____	
SUPERFICIE (m ²)	_____	2.451,03
PERÍMETRO (ml)	_____	9
PERÍMETRO	_____	262,65
Nº DE VIVIENDAS	_____	12
EQUIPAMIENTOS	_____	
ESPACIOS LIBRES	_____	
ELEM. CATALOGADOS	_____	
SUPERPOSICIONES	_____	1



PLANO EN CATASTRO



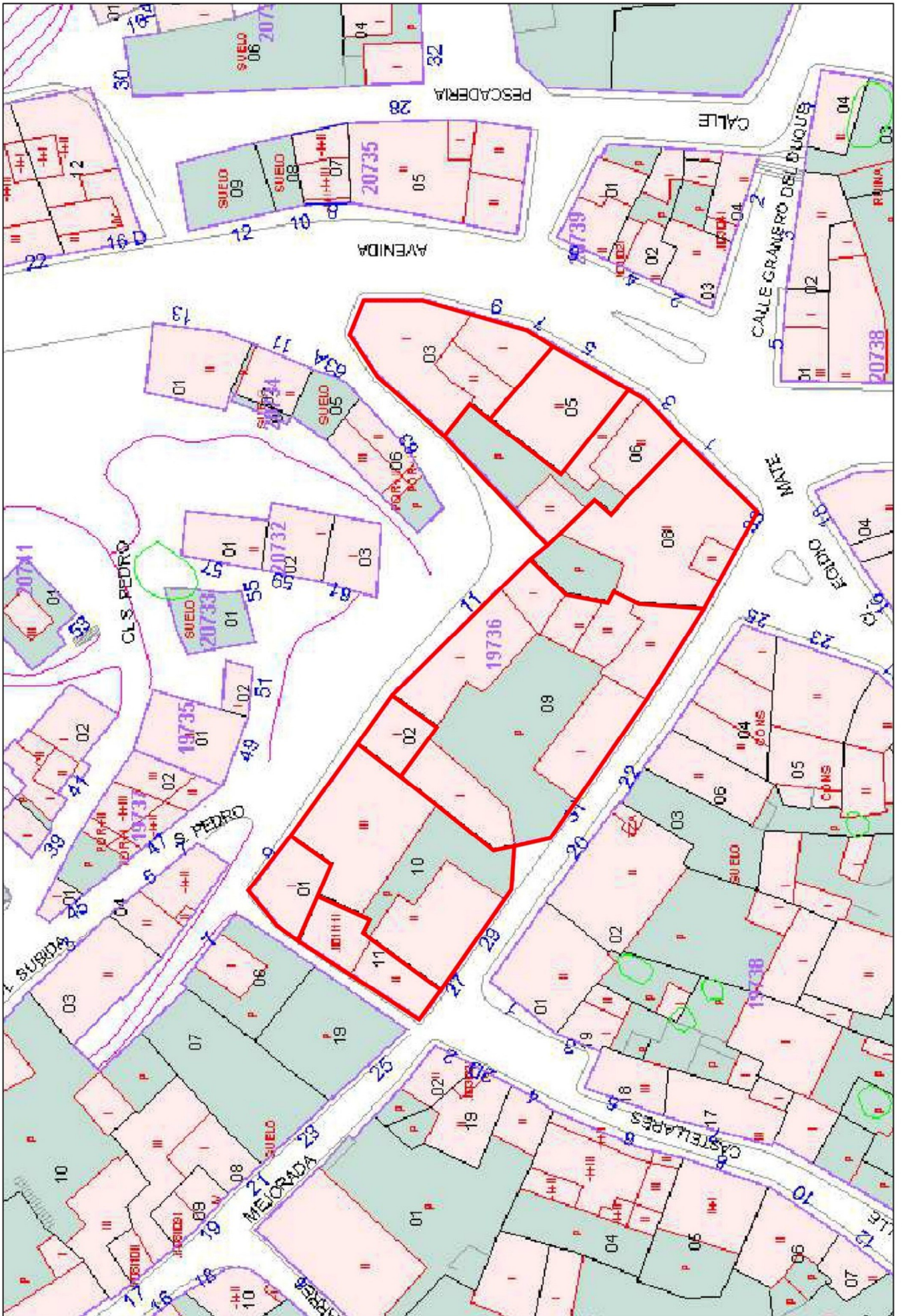
VOLUMEN, DENSIDAD Y ALTURAS

PARCELARIO

USOS DEL SUELO

ESTADO DE LA EDIFICACIÓN

URBANIZACIÓN





CIUDAD DE DUEÑAS. P.E.P.C.H.

F= 638

ANÁLISIS PORMENORIZADO DE LA MORFOLOGÍA, ESTADO CONSTRUCTIVO Y DE SERVICIOS, USO Y OCUPACIÓN DE CADA UNIDAD CATASTRAL.

MANZANA - M-61

PARCELA - P-1

CALLE - SUBIDA SAN PEDRO

Nº- 9

PARCELA

<p>REFERENCIA CATASTRAL DEL INMUEBLE 1972601UM731780091TP</p> <p>DATOS DEL INMUEBLE Cadastrado: CL NUBEDA SAN PEDRO 9 Cadastrado: CL NUBEDA SAN PEDRO 9 Parcela: 127 Parcela: 127 Parcela: 127</p> <p>DATOS DE LA FINCA A LA QUE PERTENECE EL INMUEBLE Parcela: 127 Parcela: 127 Parcela: 127</p> <p>ELEMENTOS DE CONSTRUCCIÓN</p> <table border="1"> <thead> <tr> <th>Uso</th> <th>Elemento</th> <th>Superficie m²</th> </tr> </thead> <tbody> <tr> <td>VIVIENDA</td> <td>Escalera</td> <td>88</td> </tr> <tr> <td>VIVIENDA</td> <td>Puerta</td> <td>81</td> </tr> <tr> <td>VIVIENDA</td> <td>Puerta</td> <td>73</td> </tr> <tr> <td>VIVIENDA</td> <td>Puerta</td> <td>54</td> </tr> </tbody> </table>	Uso	Elemento	Superficie m²	VIVIENDA	Escalera	88	VIVIENDA	Puerta	81	VIVIENDA	Puerta	73	VIVIENDA	Puerta	54	SUPERFICIE m ²	100,00
	Uso	Elemento	Superficie m²														
	VIVIENDA	Escalera	88														
	VIVIENDA	Puerta	81														
	VIVIENDA	Puerta	73														
	VIVIENDA	Puerta	54														
	FRENTE ml	18,00															
FACHADAS n°	2																
TIPO	ESQUINA																
OCUPACIÓN %	100,00%																
EDIFICIOS n°	1																
AÑO DE CONSTRUCCIÓN	1985																

EDIFICACIÓN PRINCIPAL

	SUPERFICIE CONSTRUIDA m ²	127,00
	PLANTAS N°	1
	EDIFICABILIDAD m ² /m ²	1,27
	ESTADO DE SOLIDEZ	M
	ESTADO DE ACCESIBILIDAD	M
	ESTADO DE HABITABILIDAD	M
	FACHADA	EF
	CARPINTERÍAS	AL
	CUBIERTA	TC
	OTROS ELEMENTOS	Superposición P-11

USO Y OCUPACIÓN

PLANTA	USO	N°	TIPO DE OCUPACIÓN	OTROS
Baja	VIVIENDA	1	VIV. VACÍA	
Primera				
Segunda y +				
B. Cubierta				
Sótano				

SERVICIOS E INFRAESTRUCTURAS

Alcantarillado		Tipo de calle	
Agua potable		Pavimento	
Energía eléctrica		Telecomunicaciones	
Acceso rodado		Gas Natural	



CIUDAD DE DUEÑAS. P.E.P.C.H.

F= 639

ANÁLISIS PORMENORIZADO DE LA MORFOLOGÍA, ESTADO CONSTRUCTIVO Y DE SERVICIOS, USO Y OCUPACIÓN DE CADA UNIDAD CATASTRAL.

MANZANA - M-61

PARCELA - P-2

CALLE - SUBIDA SAN PEDRO

Nº- 11

PARCELA

	SUPERFICIE m ²	27,00
	FRENTE ml	7,00
	FACHADAS n°	1
	TIPO	REDUCIDA
	OCUPACIÓN %	100,00%
	EDIFICIOS n°	1
	AÑO DE CONSTRUCCIÓN	1985

EDIFICACIÓN PRINCIPAL



SUPERFICIE CONSTRUIDA m ²	27,00
PLANTAS N°	1 + SOT
EDIFICABILIDAD m ² /m ²	1,00
ESTADO DE SOLIDEZ	M
ESTADO DE ACCESIBILIDAD	
ESTADO DE HABITABILIDAD	
FACHADA	EF
CARPINTERÍAS	MD
CUBIERTA	TC
OTROS ELEMENTOS	

USO Y OCUPACIÓN

PLANTA	USO	N°	TIPO DE OCUPACIÓN	OTROS
Baja	ALMACÉN			EDIF. EN RUINAS
Primera				
Segunda y +				
B. Cubierta				
Sótano				

SERVICIOS E INFRAESTRUCTURAS

Alcantarillado		Tipo de calle	
Agua potable		Pavimento	
Energía eléctrica		Telecomunicaciones	
Acceso rodado		Gas Natural	



CIUDAD DE DUEÑAS. P.E.P.C.H.

F= 640

ANÁLISIS PORMENORIZADO DE LA MORFOLOGÍA, ESTADO CONSTRUCTIVO Y DE SERVICIOS, USO Y OCUPACIÓN DE CADA UNIDAD CATASTRAL.

MANZANA - M-61 PARCELA - P-3

CALLE - CORPORACIÓN

Nº- 9

PARCELA

<p>CONSULTA DESCRIPTIVA Y GRÁFICA DE DATOS CATASTRALES BIENES INMUEBLES DE NATURALEZA URBANA Municipio de DUEÑAS Provincia de PALENCIA</p> <p>REFERENCIA CATASTRAL DEL INMUEBLE 1973600UM731780001MP</p> <p>DATOS DEL INMUEBLE PROYECTO: AV CORPORACIÓN 9 LOCALIDAD: DUEÑAS (PALENCIA) PROYECTO: 1920 PROYECTO DE MODIFICACIÓN: 190.000000 PROYECTO DE CONSTRUCCIÓN: 302</p> <p>DATOS DE LA FINCA A LA QUE PERTENECE EL INMUEBLE PROYECTO: AV CORPORACIÓN 9 LOCALIDAD: DUEÑAS (PALENCIA) PROYECTO DE CONSTRUCCIÓN: 302 PROYECTO DE AJUSTE: 251 (Parcela construida sin división horizontal)</p> <p>ELEMENTOS DE CONSTRUCCIÓN</p> <table border="1"> <thead> <tr> <th>Uso</th> <th>Edificio</th> <th>Puerta</th> <th>Superficie</th> </tr> </thead> <tbody> <tr> <td>VIVIENDA</td> <td>E</td> <td>01</td> <td>106</td> </tr> <tr> <td>VIVIENDA</td> <td>E</td> <td>01</td> <td>41</td> </tr> <tr> <td>ALMACÉN</td> <td>E</td> <td>02</td> <td>155</td> </tr> </tbody> </table>	Uso	Edificio	Puerta	Superficie	VIVIENDA	E	01	106	VIVIENDA	E	01	41	ALMACÉN	E	02	155	SUPERFICIE m²	261,00
	Uso	Edificio	Puerta	Superficie														
	VIVIENDA	E	01	106														
	VIVIENDA	E	01	41														
	ALMACÉN	E	02	155														
	FRENTE ml	51,00																
	FACHADAS nº	3																
TIPO	PASANTE																	
OCUPACIÓN %	100,00%																	
EDIFICIOS nº	2																	
AÑO DE CONSTRUCCIÓN	1920																	

EDIFICACIÓN PRINCIPAL

	SUPERFICIE CONSTRUIDA m²	302,00
	PLANTAS Nº	1+BC
	EDIFICABILIDAD m²/m²	1,16
	ESTADO DE SOLIDEZ	R
	ESTADO DE ACCESIBILIDAD	B
	ESTADO DE HABITABILIDAD	B
	FACHADA	EF, MC
	CARPINTERÍAS	MD, MT
	CUBIERTA	TC, FC
	OTROS ELEMENTOS	

USO Y OCUPACIÓN

PLANTA	USO	Nº	TIPO DE OCUPACIÓN	OTROS
Baja	VIVIENDA	1	VIV. PERMANENTE	ALMACÉN
Primera				
Segunda y +				
B. Cubierta	VIVIENDA			
Sótano				

SERVICIOS E INFRAESTRUCTURAS

Alcantarillado		Tipo de calle	
Agua potable		Pavimento	
Energía eléctrica		Telecomunicaciones	
Acceso rodado		Gas Natural	



CIUDAD DE DUEÑAS. P.E.P.C.H.

F= 641

ANÁLISIS PORMENORIZADO DE LA MORFOLOGÍA, ESTADO CONSTRUCTIVO Y DE SERVICIOS, USO Y OCUPACIÓN DE CADA UNIDAD CATASTRAL.

MANZANA - M-61 PARCELA - P-5

CALLE - CORPORACIÓN

Nº- 5

PARCELA

<p>REFERENCIA CATASTRAL DEL INMUEBLE 1973805UM731780001KP</p> <p>DATOS DEL INMUEBLE denominación: AV CORPORACIÓN 5 34219 DUEÑAS (PALENCIA) parcelación: 1988 superficie de partición: 145,00000 superficie catastral: 290</p> <p>DATOS DE LA FINCA A LA QUE PERTENECE EL INMUEBLE denominación: AV CORPORACIÓN 5 34219 DUEÑAS (PALENCIA) superficie construida: 290 superficie subyacente: 145 parcelación: (Parcela construida sin divisiones horizontales)</p> <p>ELEMENTOS DE CONSTRUCCIÓN</p> <table border="1"> <thead> <tr> <th>uso</th> <th>planta</th> <th>superficie m²</th> </tr> </thead> <tbody> <tr> <td>VIVIENDA</td> <td>00</td> <td>145</td> </tr> <tr> <td>VIVIENDA</td> <td>01</td> <td>145</td> </tr> </tbody> </table>	uso	planta	superficie m²	VIVIENDA	00	145	VIVIENDA	01	145	SUPERFICIE m ²	145,00
	uso	planta	superficie m²								
	VIVIENDA	00	145								
	VIVIENDA	01	145								
	FRENTE ml	11,00									
	FACHADAS n ^o	1									
	TIPO	ORDINARIA									
OCUPACIÓN %	100,00%										
EDIFICIOS n ^o	1										
AÑO DE CONSTRUCCIÓN	1985										

EDIFICACIÓN PRINCIPAL

	SUPERFICIE CONSTRUIDA m ²	290,00
	PLANTAS N ^o	2
	EDIFICABILIDAD m ² /m ²	2,00
	ESTADO DE SOLIDEZ	R
	ESTADO DE ACCESIBILIDAD	R
	ESTADO DE HABITABILIDAD	R
	FACHADA	EF
	CARPINTERÍAS	AL
	CUBIERTA	TC
	OTROS ELEMENTOS	BALCÓN

USO Y OCUPACIÓN

PLANTA	USO	Nº	TIPO DE OCUPACIÓN	OTROS
Baja	VIVIENDA	1	VIV. PERMANENTE	
Primera	VIVIENDA			
Segunda y +				
B. Cubierta				
Sótano				

SERVICIOS E INFRAESTRUCTURAS

Alcantarillado		Tipo de calle	
Agua potable		Pavimento	
Energía eléctrica		Telecomunicaciones	
Acceso rodado		Gas Natural	



CIUDAD DE DUEÑAS. P.E.P.C.H.

F= 642

ANÁLISIS PORMENORIZADO DE LA MORFOLOGÍA, ESTADO CONSTRUCTIVO Y DE SERVICIOS, USO Y OCUPACIÓN DE CADA UNIDAD CATASTRAL.

MANZANA - M-61 PARCELA - P-5

CALLE - CORPORACIÓN

Nº- 3

PARCELA

	SUPERFICIE m ²	246,00
	FRENTE ml	9,00
	FACHADAS n°	1
	TIPO	ORDINARIA
	OCUPACIÓN %	71,95%
	EDIFICIOS n°	2
	AÑO DE CONSTRUCCIÓN	1985

EDIFICACIÓN PRINCIPAL

	SUPERFICIE CONSTRUIDA m ²	317,00
	PLANTAS N°	2
	EDIFICABILIDAD m ² /m ²	1,29
	ESTADO DE SOLIDEZ	R
	ESTADO DE ACCESIBILIDAD	R
	ESTADO DE HABITABILIDAD	R
	FACHADA	EF
	CARPINTERÍAS	MD
	CUBIERTA	TC
OTROS ELEMENTOS		

USO Y OCUPACIÓN

PLANTA	USO	N°	TIPO DE OCUPACIÓN	OTROS
Baja	VIVIENDA	1	VIV. PERMANENTE	APARCAMIENTO, ALMACÉN
Primera	VIVIENDA			
Segunda y +				
B. Cubierta				
Sótano				

SERVICIOS E INFRAESTRUCTURAS

Alcantarillado		Tipo de calle	
Agua potable		Pavimento	
Energía eléctrica		Telecomunicaciones	
Acceso rodado		Gas Natural	



CIUDAD DE DUEÑAS. P.E.P.C.H.

F= 643

ANÁLISIS PORMENORIZADO DE LA MORFOLOGÍA, ESTADO CONSTRUCTIVO Y DE SERVICIOS, USO Y OCUPACIÓN DE CADA UNIDAD CATASTRAL.

MANZANA - M-61 PARCELA - P-8

CALLE - MEJORADA

Nº- 33

PARCELA

<p>CONSULTA DESCRIPTIVA Y GRÁFICA DE DATOS CATASTRALES BIENES INMUEBLES DE NATURALEZA URBANA Municipio de DUEÑAS Provincia de PALENCIA</p> <p>REFERENCIA CATASTRAL DEL INMUEBLE 1973608UM73178001XP</p> <p>DATOS DEL INMUEBLE</p> <p>CL MEJORADA 33 34219 DUEÑAS (PALENCIA)</p> <p>DATOS DE LA FINCA A LA QUE PERTENECE EL INMUEBLE</p> <p>CL MEJORADA 33 DUEÑAS (PALENCIA)</p> <p>ELEMENTOS DE CONSTRUCCIÓN</p> <table border="1"> <thead> <tr> <th>Uso</th> <th>Esquina</th> <th>Puerta</th> <th>Superficie</th> </tr> </thead> <tbody> <tr> <td>VIVIENDA</td> <td>90</td> <td></td> <td>192</td> </tr> <tr> <td>VIVIENDA</td> <td>93</td> <td></td> <td>349</td> </tr> <tr> <td>VIVIENDA</td> <td>93</td> <td>18</td> <td>18</td> </tr> <tr> <td>ALMACÉN</td> <td>90</td> <td>83</td> <td>108</td> </tr> </tbody> </table>	Uso	Esquina	Puerta	Superficie	VIVIENDA	90		192	VIVIENDA	93		349	VIVIENDA	93	18	18	ALMACÉN	90	83	108	SUPERFICIE m ²	361,00
	Uso	Esquina	Puerta	Superficie																		
	VIVIENDA	90		192																		
	VIVIENDA	93		349																		
	VIVIENDA	93	18	18																		
	ALMACÉN	90	83	108																		
	FRENTE ml	27,00																				
FACHADAS n ^o	2																					
TIPO	ESQUINA																					
OCUPACIÓN %	83,38%																					
EDIFICIOS n ^o	1																					
AÑO DE CONSTRUCCIÓN	1920																					

EDIFICACIÓN PRINCIPAL



SUPERFICIE CONSTRUIDA m ²	620,00
PLANTAS N ^o	3
EDIFICABILIDAD m ² /m ²	1,72
ESTADO DE SOLIDEZ	R
ESTADO DE ACCESIBILIDAD	R
ESTADO DE HABITABILIDAD	R
FACHADA	EF, PD
CARPINTERÍAS	MD
CUBIERTA	TC
OTROS ELEMENTOS	BALCÓN, TORRE

USO Y OCUPACIÓN

PLANTA	USO	N ^o	TIPO DE OCUPACIÓN	OTROS
Baja	VIVIENDA	1	VIV. PERMANENTE	APARCAMIENTO, ALMACÉN
Primera	VIVIENDA			
Segunda y +				
B. Cubierta				
Sótano				

SERVICIOS E INFRAESTRUCTURAS

Alcantarillado		Tipo de calle	
Agua potable		Pavimento	
Energía eléctrica		Telecomunicaciones	
Acceso rodado		Gas Natural	



CIUDAD DE DUEÑAS. P.E.P.C.H.

F= 644

ANÁLISIS PORMENORIZADO DE LA MORFOLOGÍA, ESTADO CONSTRUCTIVO Y DE SERVICIOS, USO Y OCUPACIÓN DE CADA UNIDAD CATASTRAL.

MANZANA - M-61 PARCELA - P-9

CALLE - MEJORADA

Nº- 31

PARCELA

	SUPERFICIE m ²	842,00
	FRENTE ml	67,00
	FACHADAS n ^o	2
	TIPO	PASANTE
	OCUPACIÓN %	72,92%
	EDIFICIOS n ^o	4
	AÑO DE CONSTRUCCIÓN	1985

EDIFICACIÓN PRINCIPAL

	SUPERFICIE CONSTRUIDA m ²	724,00
	PLANTAS N ^o	2
	EDIFICABILIDAD m ² /m ²	0,92
	ESTADO DE SOLIDEZ	R
	ESTADO DE ACCESIBILIDAD	R
	ESTADO DE HABITABILIDAD	R
	FACHADA	EF
	CARPINTERÍAS	MD
	CUBIERTA	TC
	OTROS ELEMENTOS	BALCONES

USO Y OCUPACIÓN

PLANTA	USO	Nº	TIPO DE OCUPACIÓN	OTROS
Baja	VIVIENDA	1	VIV. PERMANENTE	ALMACÉN
Primera	VIVIENDA			
Segunda y +				
B. Cubierta				
Sótano				

SERVICIOS E INFRAESTRUCTURAS

Alcantarillado		Tipo de calle	
Agua potable		Pavimento	
Energía eléctrica		Telecomunicaciones	
Acceso rodado		Gas Natural	



CIUDAD DE DUEÑAS. P.E.P.C.H.

F= 645

ANÁLISIS PORMENORIZADO DE LA MORFOLOGÍA, ESTADO CONSTRUCTIVO Y DE SERVICIOS, USO Y OCUPACIÓN DE CADA UNIDAD CATASTRAL.

MANZANA - M-61 PARCELA - P-10

CALLE - MEJORADA

Nº- 29

PARCELA

	SUPERFICIE m ²	458,00
	FRENTE ml	35,00
	FACHADAS n ^o	2
	TIPO	PASANTE
	OCUPACIÓN %	77,07%
	EDIFICIOS n ^o	2
	AÑO DE CONSTRUCCIÓN	1920

EDIFICACIÓN PRINCIPAL

	SUPERFICIE CONSTRUIDA m ²	894,00
	PLANTAS N ^o	3
	EDIFICABILIDAD m ² /m ²	1,95
	ESTADO DE SOLIDEZ	B
	ESTADO DE ACCESIBILIDAD	B
	ESTADO DE HABITABILIDAD	B
	FACHADA	MC
	CARPINTERÍAS	AL
	CUBIERTA	TC, TH
	OTROS ELEMENTOS	ARCO

USO Y OCUPACIÓN

PLANTA	USO	Nº	TIPO DE OCUPACIÓN	OTROS
Baja	VIVIENDA	2	VIV. PERMANENTE	
Primera	VIVIENDA	2	VIV. PERMANENTE	
Segunda y +	VIVIENDA	1	VIV. PERMANENTE	
B. Cubierta				
Sótano				

SERVICIOS E INFRAESTRUCTURAS

Alcantarillado		Tipo de calle	
Agua potable		Pavimento	
Energía eléctrica		Telecomunicaciones	
Acceso rodado		Gas Natural	



CIUDAD DE DUEÑAS. P.E.P.C.H.

F= 646

ANÁLISIS PORMENORIZADO DE LA MORFOLOGÍA, ESTADO CONSTRUCTIVO Y DE SERVICIOS, USO Y OCUPACIÓN DE CADA UNIDAD CATASTRAL.

MANZANA - M-61 PARCELA - P-11

CALLE - MEJORADA

Nº- 27

PARCELA

	SUPERFICIE m ²	81,00
	FRENTE ml	22,00
	FACHADAS n ^o	2
	TIPO	ESQUINA
	OCUPACIÓN %	100,00%
	EDIFICIOS n ^o	1
	AÑO DE CONSTRUCCIÓN	1985

EDIFICACIÓN PRINCIPAL

	SUPERFICIE CONSTRUIDA m ²	162,00
	PLANTAS N ^o	2
	EDIFICABILIDAD m ² /m ²	2,00
	ESTADO DE SOLIDEZ	M
	ESTADO DE ACCESIBILIDAD	M
	ESTADO DE HABITABILIDAD	M
	FACHADA	EF
	CARPINTERÍAS	MD
	CUBIERTA	TC
	OTROS ELEMENTOS	Superposición P-1

USO Y OCUPACIÓN

PLANTA	USO	Nº	TIPO DE OCUPACIÓN	OTROS
Baja	VIVIENDA	1	VIV. VACÍA	EDIF. EN RUINAS
Primera	VIVIENDA			
Segunda y +				
B. Cubierta				
Sótano				

SERVICIOS E INFRAESTRUCTURAS

Alcantarillado		Tipo de calle	
Agua potable		Pavimento	
Energía eléctrica		Telecomunicaciones	
Acceso rodado		Gas Natural	

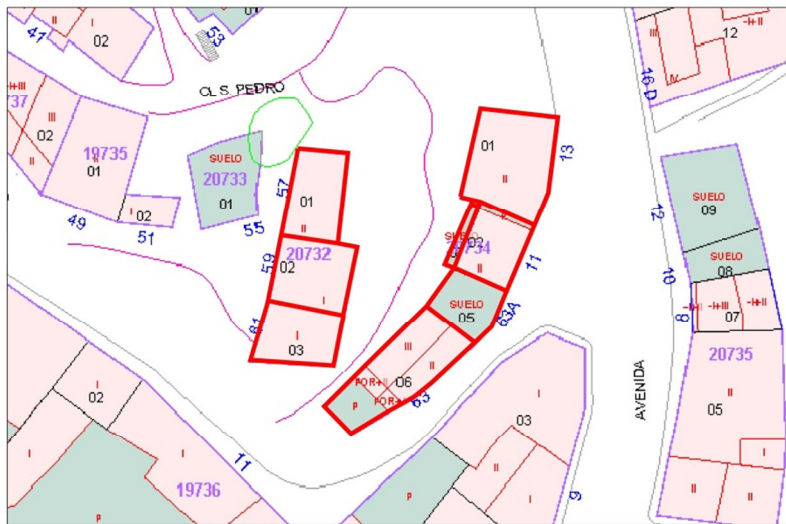
MANZANA 62

LOCALIZACIÓN EN P.E.P.C.H

ZONA	_____	
SUPERFICIE (m ²)	_____	498,05
Nº DE PARCELAS	_____	7
PERÍMETRO (ml)	_____	190,48
Nº DE VIVIENDAS	_____	6
EQUIPAMIENTOS	_____	
ESPACIOS LIBRES	_____	
ELEM. CATALOGADOS	_____	
SUPERPOSICIONES	_____	



PLANO EN CATASTRO



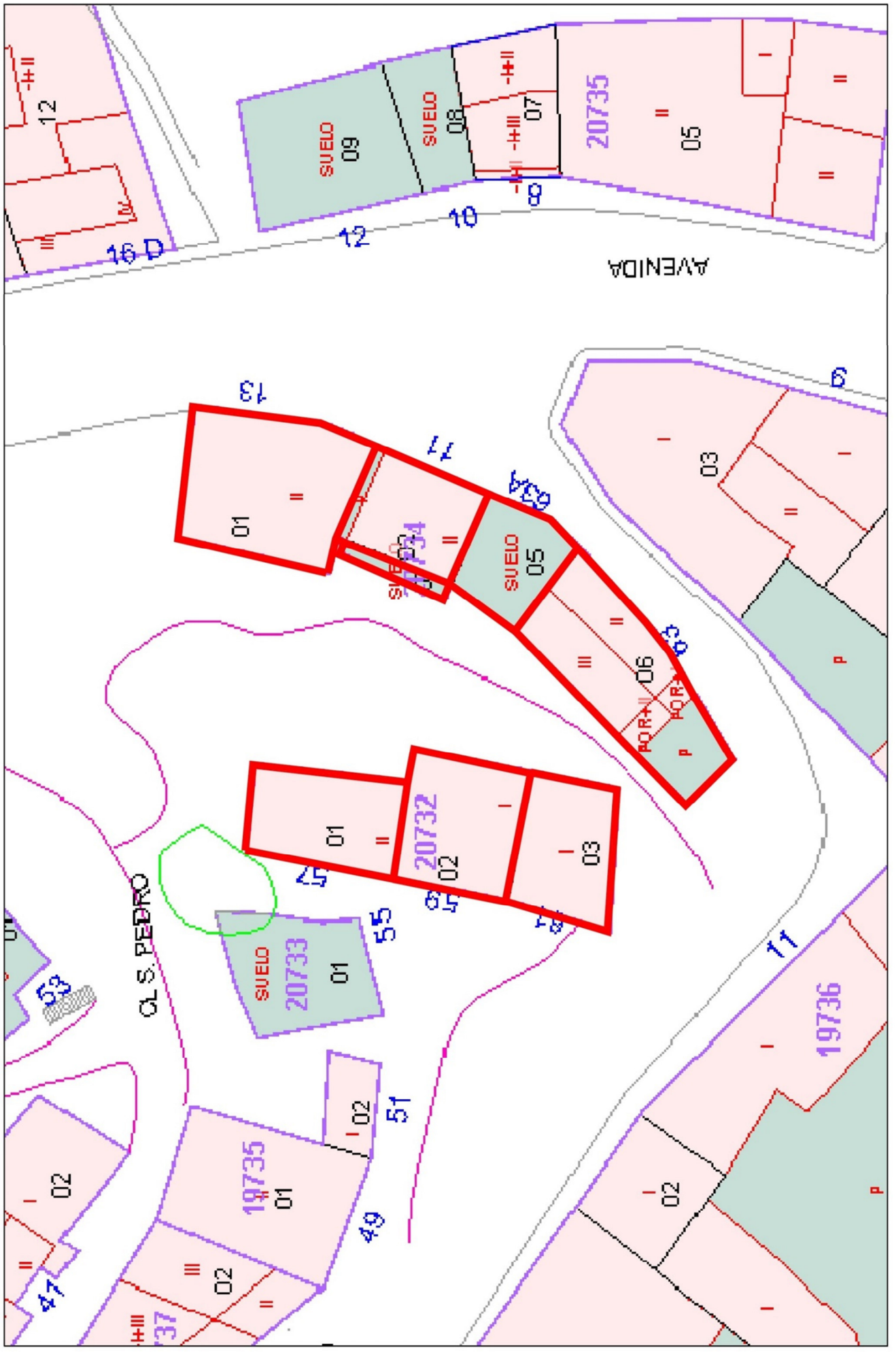
VOLUMEN, DENSIDAD Y ALTURAS

PARCELARIO

USOS DEL SUELO

ESTADO DE LA EDIFICACIÓN

URBANIZACIÓN





CIUDAD DE DUEÑAS. P.E.P.C.H.

F= 647

ANÁLISIS PORMENORIZADO DE LA MORFOLOGÍA, ESTADO CONSTRUCTIVO Y DE SERVICIOS, USO Y OCUPACIÓN DE CADA UNIDAD CATASTRAL.

MANZANA - M-62 PARCELA - P-1

CALLE - SAN PEDRO

Nº- 57

PARCELA

	SUPERFICIE m ²	67,00
	FRENTE ml	25,00
	FACHADAS n ^o	3
	TIPO	PASANTE
	OCUPACIÓN %	100,00%
	EDIFICIOS n ^o	1
	AÑO DE CONSTRUCCIÓN	1985

EDIFICACIÓN PRINCIPAL



SUPERFICIE CONSTRUIDA m ²	134,00
PLANTAS N ^o	2
EDIFICABILIDAD m ² /m ²	2,00
ESTADO DE SOLIDEZ	M
ESTADO DE ACCESIBILIDAD	M
ESTADO DE HABITABILIDAD	M
FACHADA	EF
CARPINTERÍAS	MD
CUBIERTA	TC
OTROS ELEMENTOS	

USO Y OCUPACIÓN

PLANTA	USO	N ^o	TIPO DE OCUPACIÓN	OTROS
Baja	VIVIENDA	1	VIV. VACÍA	EDIF. EN RUINAS
Primera	VIVIENDA			
Segunda y +				
B. Cubierta				
Sótano				

SERVICIOS E INFRAESTRUCTURAS

Alcantarillado		Tipo de calle	
Agua potable		Pavimento	
Energía eléctrica		Telecomunicaciones	
Acceso rodado		Gas Natural	



CIUDAD DE DUEÑAS. P.E.P.C.H.

F= 648

ANÁLISIS PORMENORIZADO DE LA MORFOLOGÍA, ESTADO CONSTRUCTIVO Y DE SERVICIOS, USO Y OCUPACIÓN DE CADA UNIDAD CATASTRAL.

MANZANA - M-62 PARCELA - P-2

CALLE - SAN PEDRO

Nº- 59

PARCELA

	SUPERFICIE m ²	69,00
	FRENTE ml	16,00
	FACHADAS n ^o	2
	TIPO	PASANTE
	OCUPACIÓN %	100,00%
	EDIFICIOS n ^o	1
	AÑO DE CONSTRUCCIÓN	1980

EDIFICACIÓN PRINCIPAL

	SUPERFICIE CONSTRUIDA m ²	138,00
	PLANTAS N ^o	2
	EDIFICABILIDAD m ² /m ²	2,00
	ESTADO DE SOLIDEZ	R
	ESTADO DE ACCESIBILIDAD	R
	ESTADO DE HABITABILIDAD	R
	FACHADA	MC
	CARPINTERÍAS	AL
	CUBIERTA	TH
	OTROS ELEMENTOS	

USO Y OCUPACIÓN

PLANTA	USO	N ^o	TIPO DE OCUPACIÓN	OTROS
Baja	VIVIENDA	1	VIV. PERMANENTE	
Primera	ALMACÉN			
Segunda y +				
B. Cubierta				
Sótano				

SERVICIOS E INFRAESTRUCTURAS

Alcantarillado		Tipo de calle	
Agua potable		Pavimento	
Energía eléctrica		Telecomunicaciones	
Acceso rodado		Gas Natural	



CIUDAD DE DUEÑAS. P.E.P.C.H.

F= 649

ANÁLISIS PORMENORIZADO DE LA MORFOLOGÍA, ESTADO CONSTRUCTIVO Y DE SERVICIOS, USO Y OCUPACIÓN DE CADA UNIDAD CATASTRAL.

MANZANA - M-62 PARCELA - P-3

CALLE - SAN PEDRO

Nº- 61

PARCELA

<p>CONSULTA DESCRIPTIVA Y GRÁFICA DE DATOS CATASTRALES BIENES INMUEBLES DE NATURALEZA URBANA Municipio de DUEÑAS Provincia de PALENCIA</p> <p>REFERENCIA CATASTRAL DEL INMUEBLE 237323UM732780991MF</p> <p>DATOS DEL INMUEBLE CALLE: CL SAN PEDRO 63 MUNICIPIO: DUEÑAS (PALENCIA) NATURALEZA: Industrial CATEGORÍA: 100000000 SUPERFICIE CONSTRUIDA: 59</p> <p>DATOS DE LA FINCA A LA QUE PERTENECE EL INMUEBLE CALLE: CL SAN PEDRO 63 MUNICIPIO: DUEÑAS (PALENCIA) SUPERFICIE CONSTRUIDA: 59 POSICIÓN: Parcela construida sin división horizontal</p> <p>INFORMACIÓN GRÁFICA E: 1:5000 Este documento no es una certificación catastral, pero sus datos pueden ser verificados a través del Acceso a datos catastrales en protección de la SDC.</p> <p>Vieites, 22 de Enero de 2016</p>	SUPERFICIE m ²	59,00
	FRENTE ml	21,00
	FACHADAS n°	3
	TIPO	REDUCIDA
	OCUPACIÓN %	
	EDIFICIOS n°	
	AÑO DE CONSTRUCCIÓN	

EDIFICACIÓN PRINCIPAL

	SUPERFICIE CONSTRUIDA m ²	
	PLANTAS N°	
	EDIFICABILIDAD m ² /m ²	
	ESTADO DE SOLIDEZ	
	ESTADO DE ACCESIBILIDAD	
	ESTADO DE HABITABILIDAD	
	FACHADA	
	CARPINTERÍAS	
	CUBIERTA	
OTROS ELEMENTOS		

USO Y OCUPACIÓN

PLANTA	USO	N°	TIPO DE OCUPACIÓN	OTROS
Baja	VIVIENDA	1		VIV. EN CONSTRUCCIÓN
Primera	VIVIENDA			
Segunda y +				
B. Cubierta				
Sótano				

SERVICIOS E INFRAESTRUCTURAS

Alcantarillado		Tipo de calle	
Agua potable		Pavimento	
Energía eléctrica		Telecomunicaciones	
Acceso rodado		Gas Natural	



CIUDAD DE DUEÑAS. P.E.P.C.H.

F= 650

ANÁLISIS PORMENORIZADO DE LA MORFOLOGÍA, ESTADO CONSTRUCTIVO Y DE SERVICIOS, USO Y OCUPACIÓN DE CADA UNIDAD CATASTRAL.

MANZANA - M-62 PARCELA - P-1.1

CALLE - CORPORACIÓN

Nº- 13

PARCELA

CONSULTA DESCRIPTIVA Y GRÁFICA DE DATOS CATASTRALES BIENES INMUEBLES DE NATURALEZA URBANA		SUPERFICIE m ²	109,00
		FRENTE ml	31,00
		FACHADAS n°	3
		TIPO	PASANTE
		OCUPACIÓN %	100,00%
		EDIFICIOS n°	1
		AÑO DE CONSTRUCCIÓN	1985

EDIFICACIÓN PRINCIPAL

	SUPERFICIE CONSTRUIDA m ²	218,00
	PLANTAS N°	2+BC
	EDIFICABILIDAD m ² /m ²	2,00
	ESTADO DE SOLIDEZ	R
	ESTADO DE ACCESIBILIDAD	R
	ESTADO DE HABITABILIDAD	B
	FACHADA	MC
	CARPINTERÍAS	AL
	CUBIERTA	TC
	OTROS ELEMENTOS	

USO Y OCUPACIÓN

PLANTA	USO	N°	TIPO DE OCUPACIÓN	OTROS
Baja	VIVIENDA	1	VIVIENDA TEMPORAL	APARCAMIENTO
Primera	VIVIENDA			
Segunda y +				
B. Cubierta				
Sótano				

SERVICIOS E INFRAESTRUCTURAS

Alcantarillado		Tipo de calle	
Agua potable		Pavimento	
Energía eléctrica		Telecomunicaciones	
Acceso rodado		Gas Natural	



CIUDAD DE DUEÑAS. P.E.P.C.H.

F= 651

ANÁLISIS PORMENORIZADO DE LA MORFOLOGÍA, ESTADO CONSTRUCTIVO Y DE SERVICIOS, USO Y OCUPACIÓN DE CADA UNIDAD CATASTRAL.

MANZANA - M-62 PARCELA - P-2.1

CALLE - CORPORACIÓN

Nº- 11

PARCELA

	SUPERFICIE m ²	50,00
	FRENTE ml	8,00
	FACHADAS n°	1
	TIPO	REDUCIDA
	OCUPACIÓN %	100,00%
	EDIFICIOS n°	1
	AÑO DE CONSTRUCCIÓN	1985

EDIFICACIÓN PRINCIPAL

	SUPERFICIE CONSTRUIDA m ²	100,00
	PLANTAS N°	2
	EDIFICABILIDAD m ² /m ²	2,00
	ESTADO DE SOLIDEZ	R
	ESTADO DE ACCESIBILIDAD	R
	ESTADO DE HABITABILIDAD	R
	FACHADA	PD
	CARPINTERÍAS	MD
	CUBIERTA	TC
	OTROS ELEMENTOS	

USO Y OCUPACIÓN

PLANTA	USO	N°	TIPO DE OCUPACIÓN	OTROS
Baja	VIVIENDA	1	VIVIENDA PERMANENTE	
Primera	VIVIENDA			
Segunda y +				
B. Cubierta				
Sótano				

SERVICIOS E INFRAESTRUCTURAS

Alcantarillado		Tipo de calle	
Agua potable		Pavimento	
Energía eléctrica		Telecomunicaciones	
Acceso rodado		Gas Natural	



CIUDAD DE DUEÑAS. P.E.P.C.H.

F= 652

ANÁLISIS PORMENORIZADO DE LA MORFOLOGÍA, ESTADO CONSTRUCTIVO Y DE SERVICIOS, USO Y OCUPACIÓN DE CADA UNIDAD CATASTRAL.

MANZANA - M-62 PARCELA - P-5

CALLE - SAN PEDRO

Nº- 63A

PARCELA

	SUPERFICIE m ²	46,00
	FRENTE ml	6,00
	FACHADAS n°	1
	TIPO	REDUCIDA
	OCUPACIÓN %	
	EDIFICIOS n°	
	AÑO DE CONSTRUCCIÓN	

EDIFICACIÓN PRINCIPAL

	SUPERFICIE CONSTRUIDA m ²	
	PLANTAS N°	
	EDIFICABILIDAD m ² /m ²	
	ESTADO DE SOLIDEZ	
	ESTADO DE ACCESIBILIDAD	
	ESTADO DE HABITABILIDAD	
	FACHADA	PD
	CARPINTERÍAS	MD
	CUBIERTA	
OTROS ELEMENTOS		

USO Y OCUPACIÓN

PLANTA	USO	N°	TIPO DE OCUPACIÓN	OTROS
Baja	BODEGA			SOLAR
Primera				
Segunda y +				
B. Cubierta				
Sótano				

SERVICIOS E INFRAESTRUCTURAS

Alcantarillado		Tipo de calle	
Agua potable		Pavimento	
Energía eléctrica		Telecomunicaciones	
Acceso rodado		Gas Natural	



CIUDAD DE DUEÑAS. P.E.P.C.H.

F= 653

ANÁLISIS PORMENORIZADO DE LA MORFOLOGÍA, ESTADO CONSTRUCTIVO Y DE SERVICIOS, USO Y OCUPACIÓN DE CADA UNIDAD CATASTRAL.

MANZANA - M-62 PARCELA - P-6

CALLE - SAN PEDRO

Nº- 63

PARCELA

<p>CONSULTA DESCRIPTIVA Y GRÁFICA DE DATOS CATASTRALES BIENES INMUEBLES DE NATURALEZA URBANA Municipio de DUEÑAS Provincia de PALENCIA</p> <p>REFERENCIA CATASTRAL DEL INMUEBLE 2073406UM7327800018F</p> <p>DATOS DEL INMUEBLE DIRECCIÓN: CL SAN PEDRO 63 34219 DUEÑAS (PALENCIA) PROVINCIA: PALENCIA MUNICIPIO: DUEÑAS CÓDIGO POSTAL: 24000 SISTEMA DE REFERENCIA: 1985,000000 SISTEMA DE COORDENACIÓN: 1985</p> <p>DATOS DE LA FINCA A LA QUE PERTENECE EL INMUEBLE DIRECCIÓN: CL SAN PEDRO 63 DUEÑAS (PALENCIA) SISTEMA DE REFERENCIA: 1985 SISTEMA DE COORDENACIÓN: 1985 Parcela construida sin división horizontal</p> <p>ELEMENTOS DE CONSTRUCCIÓN</p> <table border="1"> <thead> <tr> <th>den</th> <th>Edificio</th> <th>Puerta</th> <th>Superficie</th> </tr> </thead> <tbody> <tr> <td>ALMACEN</td> <td>E</td> <td>00</td> <td>01</td> <td>32</td> </tr> <tr> <td>ARMARIO/ALBERGUE</td> <td>E</td> <td>00</td> <td>02</td> <td>27</td> </tr> <tr> <td>PORCHE VIVIENDA</td> <td>E</td> <td>00</td> <td>03</td> <td>1</td> </tr> <tr> <td>VIVIENDA</td> <td>E</td> <td>01</td> <td>01</td> <td>76</td> </tr> <tr> <td>VIVIENDA</td> <td>E</td> <td>02</td> <td>01</td> <td>42</td> </tr> </tbody> </table>	den	Edificio	Puerta	Superficie	ALMACEN	E	00	01	32	ARMARIO/ALBERGUE	E	00	02	27	PORCHE VIVIENDA	E	00	03	1	VIVIENDA	E	01	01	76	VIVIENDA	E	02	01	42	SUPERFICIE m ²	103,00
	den	Edificio	Puerta	Superficie																											
	ALMACEN	E	00	01	32																										
	ARMARIO/ALBERGUE	E	00	02	27																										
	PORCHE VIVIENDA	E	00	03	1																										
	VIVIENDA	E	01	01	76																										
	VIVIENDA	E	02	01	42																										
FRENTE ml	35,00																														
FACHADAS n ^o	3																														
TIPO	PASANTE																														
OCUPACIÓN %	71,84%																														
EDIFICIOS n ^o	1																														
AÑO DE CONSTRUCCIÓN	2009																														

EDIFICACIÓN PRINCIPAL

	SUPERFICIE CONSTRUIDA m ²	195,00
	PLANTAS N ^o	2+BC
	EDIFICABILIDAD m ² /m ²	1,89
	ESTADO DE SOLIDEZ	B
	ESTADO DE ACCESIBILIDAD	B
	ESTADO DE HABITABILIDAD	B
	FACHADA	MC
	CARPINTERÍAS	PVC
	CUBIERTA	TC
	OTROS ELEMENTOS	PATIO DELANTERO

USO Y OCUPACIÓN

PLANTA	USO	N ^o	TIPO DE OCUPACIÓN	OTROS
Baja	VIVIENDA	1	VIV. PERMANENTE	APARCAMIENTO, ALMACÉN
Primera	VIVIENDA			
Segunda y +				
B. Cubierta	VIVIENDA			
Sótano				

SERVICIOS E INFRAESTRUCTURAS

Alcantarillado		Tipo de calle	
Agua potable		Pavimento	
Energía eléctrica		Telecomunicaciones	
Acceso rodado		Gas Natural	

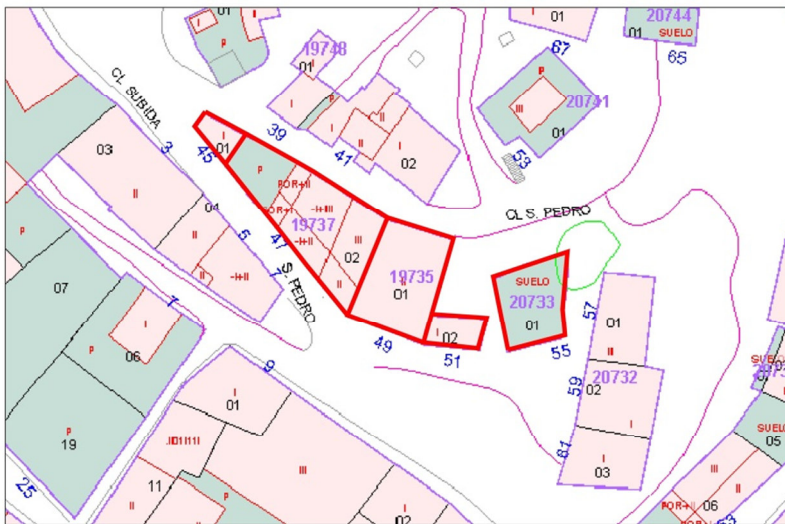
MANZANA 63

LOCALIZACIÓN EN P.E.P.C.H

ZONA	_____	
SUPERFICIE (m ²)	_____	375,95
Nº DE PARCELAS	_____	5
PERÍMETRO (m)	_____	130,34
Nº DE VIVIENDAS	_____	2
EQUIPAMIENTOS	_____	
ESPACIOS LIBRES	_____	
ELEM. CATALOGADOS	_____	
SUPERPOSICIONES	_____	



PLANO EN CATASTRO



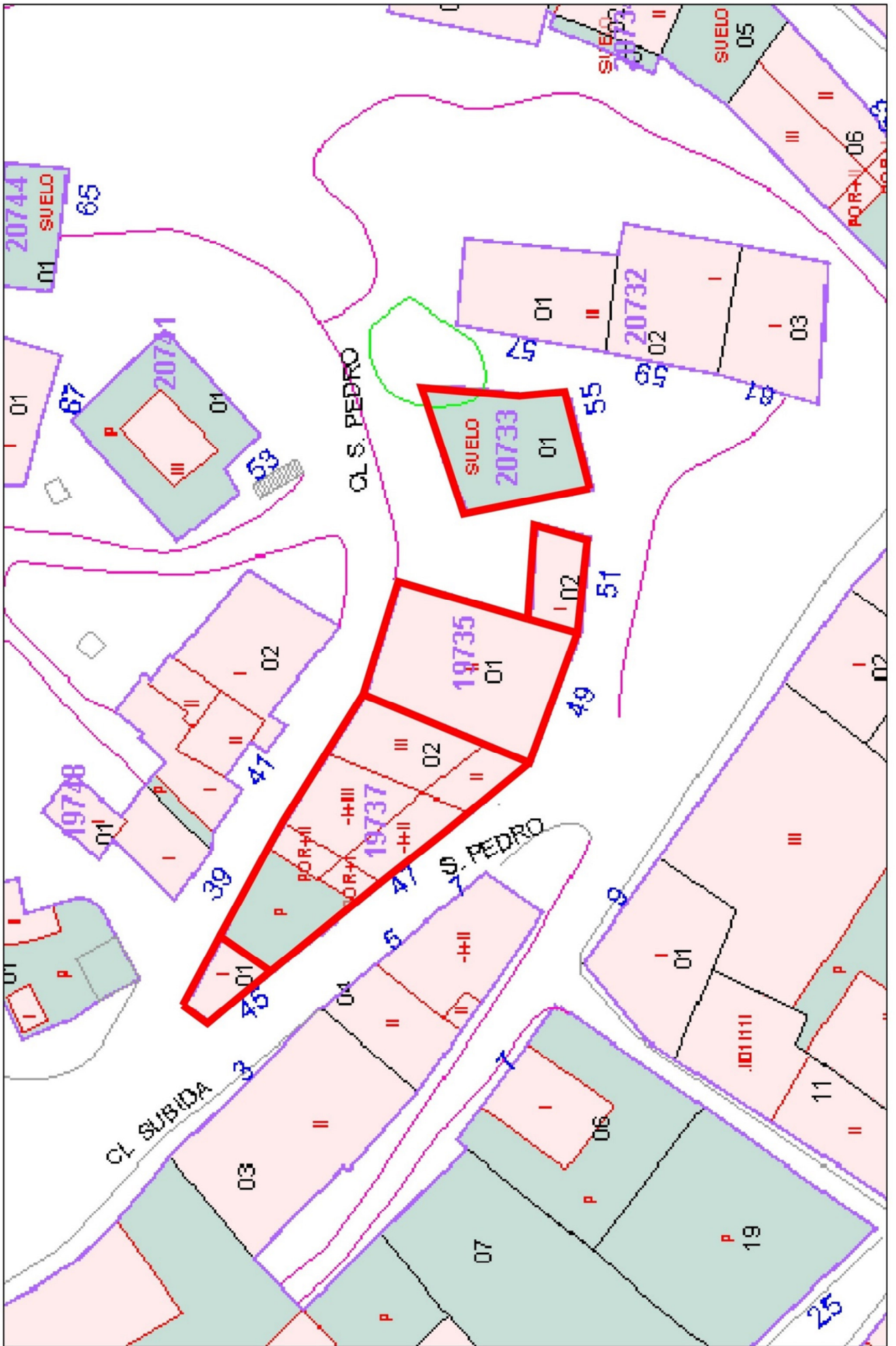
VOLUMEN, DENSIDAD Y ALTURAS

PARCELARIO

USOS DEL SUELO

ESTADO DE LA EDIFICACIÓN

URBANIZACIÓN





CIUDAD DE DUEÑAS. P.E.P.C.H.

F= 654

ANÁLISIS PORMENORIZADO DE LA MORFOLOGÍA, ESTADO CONSTRUCTIVO Y DE SERVICIOS, USO Y OCUPACIÓN DE CADA UNIDAD CATASTRAL.

MANZANA - M-63 PARCELA - P-1

CALLE - SAN PEDRO

Nº- 45

PARCELA

	SUPERFICIE m ²	14,00
	FRENTE ml	11,00
	FACHADAS n ^o	2
	TIPO	REDUCIDA
	OCUPACIÓN %	
	EDIFICIOS n ^o	
	AÑO DE CONSTRUCCIÓN	

EDIFICACIÓN PRINCIPAL

	SUPERFICIE CONSTRUIDA m ²	
	PLANTAS N ^o	
	EDIFICABILIDAD m ² /m ²	
	ESTADO DE SOLIDEZ	
	ESTADO DE ACCESIBILIDAD	
	ESTADO DE HABITABILIDAD	
	FACHADA	PD
	CARPINTERÍAS	
	CUBIERTA	
OTROS ELEMENTOS		

USO Y OCUPACIÓN

PLANTA	USO	N ^o	TIPO DE OCUPACIÓN	OTROS
Baja	SOLAR			
Primera				
Segunda y +				
B. Cubierta				
Sótano				

SERVICIOS E INFRAESTRUCTURAS

Alcantarillado		Tipo de calle	
Agua potable		Pavimento	
Energía eléctrica		Telecomunicaciones	
Acceso rodado		Gas Natural	



CIUDAD DE DUEÑAS. P.E.P.C.H.

F= 655

ANÁLISIS PORMENORIZADO DE LA MORFOLOGÍA, ESTADO CONSTRUCTIVO Y DE SERVICIOS, USO Y OCUPACIÓN DE CADA UNIDAD CATASTRAL.

MANZANA - M-63

PARCELA - P-2

CALLE - SAN PEDRO

Nº- 47

PARCELA

	SUPERFICIE m ²	161,00
	FRENTE ml	41,00
	FACHADAS n ^o	2
	TIPO	PASANTE
	OCUPACIÓN %	76,40%
	EDIFICIOS n ^o	1
	AÑO DE CONSTRUCCIÓN	2007

EDIFICACIÓN PRINCIPAL



SUPERFICIE CONSTRUIDA m ²	370,00
PLANTAS N ^o	2+BC+SOT
EDIFICABILIDAD m ² /m ²	1,98
ESTADO DE SOLIDEZ	B
ESTADO DE ACCESIBILIDAD	B
ESTADO DE HABITABILIDAD	B
FACHADA	MC, LV
CARPINTERÍAS	PVC
CUBIERTA	TC
OTROS ELEMENTOS	BALCONES

USO Y OCUPACIÓN

PLANTA	USO	Nº	TIPO DE OCUPACIÓN	OTROS
Baja	VIVIENDA	1	VIV. PERMANENTE	ALMACÉN
Primera	VIVIENDA			
Segunda y +				
B. Cubierta	VIVIENDA			
Sótano	APARCAMIENTO			

SERVICIOS E INFRAESTRUCTURAS

Alcantarillado		Tipo de calle	
Agua potable		Pavimento	
Energía eléctrica		Telecomunicaciones	
Acceso rodado		Gas Natural	



CIUDAD DE DUEÑAS. P.E.P.C.H.

F= 656

ANÁLISIS PORMENORIZADO DE LA MORFOLOGÍA, ESTADO CONSTRUCTIVO Y DE SERVICIOS, USO Y OCUPACIÓN DE CADA UNIDAD CATASTRAL.

MANZANA - M-63 PARCELA - P-1.1

CALLE - SAN PEDRO

Nº- 49

PARCELA

	SUPERFICIE m ²	103,00
	FRENTE ml	17,00
	FACHADAS n ^o	2
	TIPO	PASANTE
	OCUPACIÓN %	100,00%
	EDIFICIOS n ^o	1
	AÑO DE CONSTRUCCIÓN	1975

EDIFICACIÓN PRINCIPAL

	SUPERFICIE CONSTRUIDA m ²	212,00
	PLANTAS N ^o	2
	EDIFICABILIDAD m ² /m ²	2,06
	ESTADO DE SOLIDEZ	B
	ESTADO DE ACCESIBILIDAD	B
	ESTADO DE HABITABILIDAD	R
	FACHADA	EF, LV
	CARPINTERÍAS	MD, AL
	CUBIERTA	TC
	OTROS ELEMENTOS	TERRAZA

USO Y OCUPACIÓN

PLANTA	USO	N ^o	TIPO DE OCUPACIÓN	OTROS
Baja	ALMACÉN			
Primera	VIVIENDA	1	VIV. TEMPORAL	
Segunda y +				
B. Cubierta				
Sótano				

SERVICIOS E INFRAESTRUCTURAS

Alcantarillado		Tipo de calle	
Agua potable		Pavimento	
Energía eléctrica		Telecomunicaciones	
Acceso rodado		Gas Natural	



CIUDAD DE DUEÑAS. P.E.P.C.H.

F= 657

ANÁLISIS PORMENORIZADO DE LA MORFOLOGÍA, ESTADO CONSTRUCTIVO Y DE SERVICIOS, USO Y OCUPACIÓN DE CADA UNIDAD CATASTRAL.

MANZANA - M-63 PARCELA - P-2.1

CALLE - SAN PEDRO

Nº- 51

PARCELA

<p>REFERENCIA CATASTRAL DEL INMUEBLE 1973502UM731780001PP</p> <p>DATOS DEL INMUEBLE DUEÑAS (CL SAN PEDRO 51) 34219 DUEÑAS (PALENCIA)</p> <p>DATOS DE LA FINCA A LA QUE PERTENECE EL INMUEBLE DUEÑAS (PALENCIA) Parcela construida sin división horizontal</p> <p>ELEMENTOS DE CONSTRUCCIÓN</p> <table border="1"> <thead> <tr> <th>uso</th> <th>cantidad</th> <th>planta</th> <th>superficie m²</th> </tr> </thead> <tbody> <tr> <td>ALMACÉN</td> <td>00</td> <td>00</td> <td>20</td> </tr> <tr> <td>ALMACÉN</td> <td>01</td> <td>00</td> <td>00</td> </tr> <tr> <td>APARCAMIENTO</td> <td>00</td> <td>00</td> <td>11</td> </tr> </tbody> </table>	uso	cantidad	planta	superficie m²	ALMACÉN	00	00	20	ALMACÉN	01	00	00	APARCAMIENTO	00	00	11	SUPERFICIE m ²	31,00
	uso	cantidad	planta	superficie m²														
	ALMACÉN	00	00	20														
	ALMACÉN	01	00	00														
	APARCAMIENTO	00	00	11														
	FRENTE ml	12,00																
	FACHADAS n ^o	2																
TIPO	REDUCIDA																	
OCUPACIÓN %	100,00%																	
EDIFICIOS n ^o	1																	
AÑO DE CONSTRUCCIÓN	1985																	

EDIFICACIÓN PRINCIPAL

	SUPERFICIE CONSTRUIDA m ²	41,00
	PLANTAS N ^o	1+BC
	EDIFICABILIDAD m ² /m ²	1,32
	ESTADO DE SOLIDEZ	M
	ESTADO DE ACCESIBILIDAD	M
	ESTADO DE HABITABILIDAD	M
	FACHADA	EF
	CARPINTERÍAS	MT
	CUBIERTA	PLANA
	OTROS ELEMENTOS	TERRAZA OCUPACIÓN SUELO PÚBLICO

USO Y OCUPACIÓN

PLANTA	USO	N ^o	TIPO DE OCUPACIÓN	OTROS
Baja	ALMACÉN			
Primera				
Segunda y +				
B. Cubierta				
Sótano				

SERVICIOS E INFRAESTRUCTURAS

Alcantarillado		Tipo de calle	
Agua potable		Pavimento	
Energía eléctrica		Telecomunicaciones	
Acceso rodado		Gas Natural	



CIUDAD DE DUEÑAS. P.E.P.C.H.

F= 658

ANÁLISIS PORMENORIZADO DE LA MORFOLOGÍA, ESTADO CONSTRUCTIVO Y DE SERVICIOS, USO Y OCUPACIÓN DE CADA UNIDAD CATASTRAL.

MANZANA - M-63

PARCELA - P-1.2

CALLE - SAN PEDRO

Nº- 55

PARCELA

<p>CONSULTA DESCRIPTIVA Y GRÁFICA DE DATOS CATASTRALES BIENES INMUEBLES DE NATURALEZA URBANA Municipio de DUEÑAS Provincia de PALENCIA</p> <p>REFERENCIA CATASTRAL DEL INMUEBLE 2073301UM7327800010P</p> <p>DATOS DEL INMUEBLE DUEÑAS: CL SAN PEDRO 55 34219 DUEÑAS (PALENCIA) Situación: Suelo sin edificar Clasificación: 100.0000000 Situación: Suelo sin edificar</p> <p>DATOS DE LA FINCA A LA QUE PERTENECE EL INMUEBLE DUEÑAS: CL SAN PEDRO 55 DUEÑAS (PALENCIA) Situación: Suelo sin edificar</p>	SUPERFICIE m ²	70,00
	FRENTE ml	32,00
	FACHADAS n°	4
	TIPO	PASANTE
	OCUPACIÓN %	
	EDIFICIOS n°	
	AÑO DE CONSTRUCCIÓN	

EDIFICACIÓN PRINCIPAL



SUPERFICIE CONSTRUIDA m ²	
PLANTAS N°	
EDIFICABILIDAD m ² /m ²	
ESTADO DE SOLIDEZ	
ESTADO DE ACCESIBILIDAD	
ESTADO DE HABITABILIDAD	
FACHADA	EF
CARPINTERÍAS	MD
CUBIERTA	
OTROS ELEMENTOS	

USO Y OCUPACIÓN

PLANTA	USO	N°	TIPO DE OCUPACIÓN	OTROS
Baja	SOLAR			
Primera				
Segunda y +				
B. Cubierta				
Sótano				

SERVICIOS E INFRAESTRUCTURAS

Alcantarillado		Tipo de calle	
Agua potable		Pavimento	
Energía eléctrica		Telecomunicaciones	
Acceso rodado		Gas Natural	

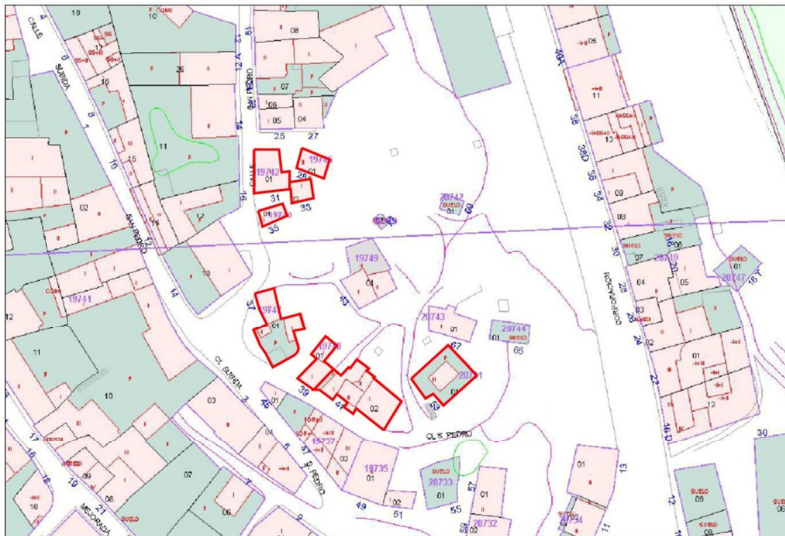
MANZANA 64

LOCALIZACIÓN EN P.E.P.C.H

ZONA	_____	
SUPERFICIE (m ²)	_____	479,70
Nº DE PARCELAS	_____	8
PERÍMETRO (ml)	_____	253,55
Nº DE VIVIENDAS	_____	4
EQUIPAMIENTOS	_____	
ESPACIOS LIBRES	_____	
ELEM. CATALOGADOS	_____	
SUPERPOSICIONES	_____	



PLANO EN CATASTRO



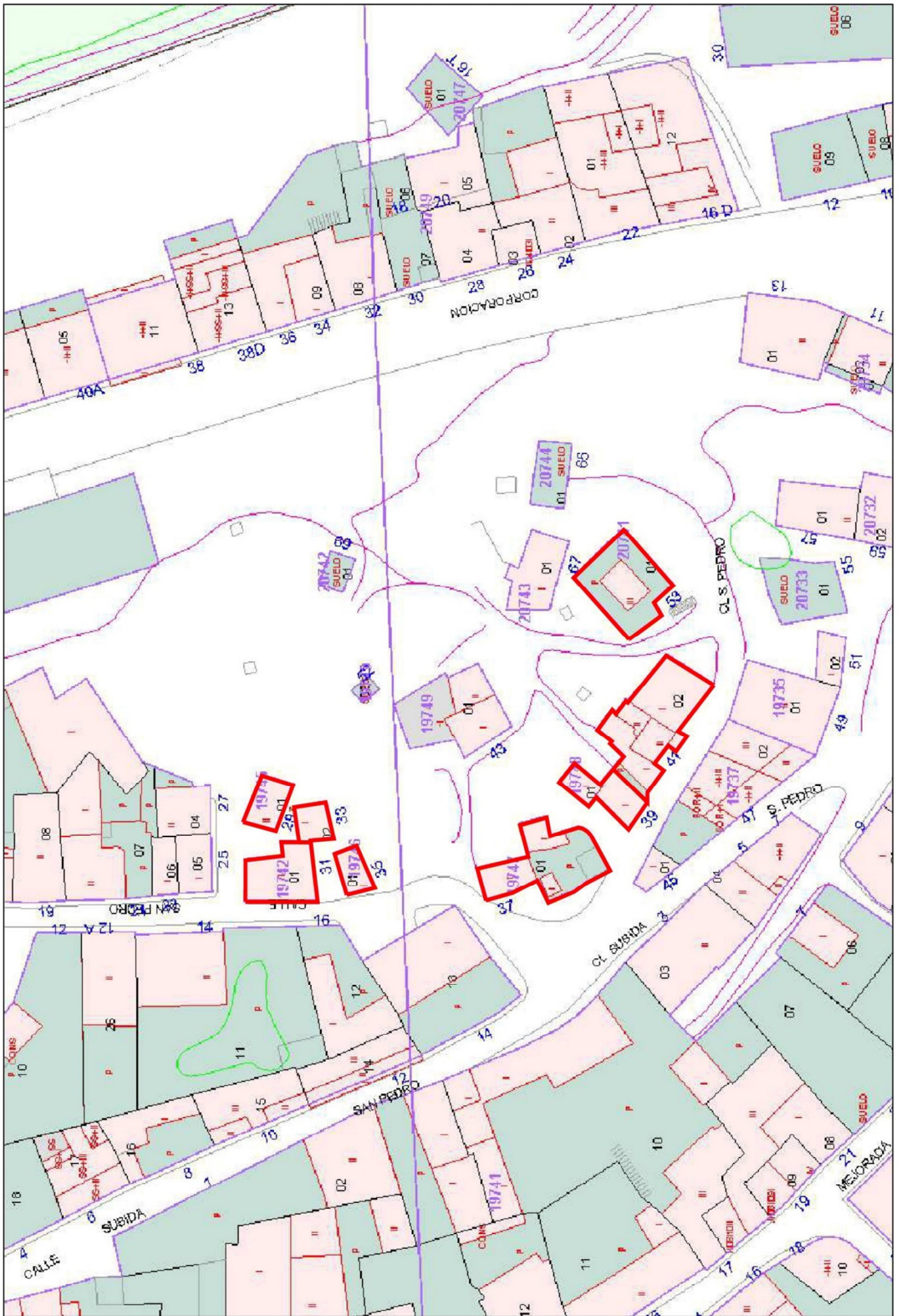
VOLUMEN, DENSIDAD Y ALTURAS

PARCELARIO

USOS DEL SUELO

ESTADO DE LA EDIFICACIÓN

URBANIZACIÓN





CIUDAD DE DUEÑAS. P.E.P.C.H.

F= 659

ANÁLISIS PORMENORIZADO DE LA MORFOLOGÍA, ESTADO CONSTRUCTIVO Y DE SERVICIOS, USO Y OCUPACIÓN DE CADA UNIDAD CATASTRAL.

MANZANA - M-64

PARCELA - P-1

CALLE - SAN PEDRO

Nº- 53

PARCELA

	SUPERFICIE m ²	123,00
	FRENTE ml	38,00
	FACHADAS n ^o	4
	TIPO	PASANTE
	OCUPACIÓN %	100,00%
	EDIFICIOS n ^o	1
	AÑO DE CONSTRUCCIÓN	1975

EDIFICACIÓN PRINCIPAL

	SUPERFICIE CONSTRUIDA m ²	217,00
	PLANTAS N ^o	2+BC
	EDIFICABILIDAD m ² /m ²	1,76
	ESTADO DE SOLIDEZ	R
	ESTADO DE ACCESIBILIDAD	M
	ESTADO DE HABITABILIDAD	R
	FACHADA	EF
	CARPINTERÍAS	MD, AL
	CUBIERTA	TH
OTROS ELEMENTOS	TERRAZAS	

USO Y OCUPACIÓN

PLANTA	USO	N ^o	TIPO DE OCUPACIÓN	OTROS
Baja	VIVIENDA	1	VIV. PERMANENTE	APARCAMIENTO
Primera	VIVIENDA			
Segunda y +				
B. Cubierta				
Sótano				

SERVICIOS E INFRAESTRUCTURAS

Alcantarillado		Tipo de calle	
Agua potable		Pavimento	
Energía eléctrica		Telecomunicaciones	
Acceso rodado		Gas Natural	



CIUDAD DE DUEÑAS. P.E.P.C.H.

F= 660

ANÁLISIS PORMENORIZADO DE LA MORFOLOGÍA, ESTADO CONSTRUCTIVO Y DE SERVICIOS, USO Y OCUPACIÓN DE CADA UNIDAD CATASTRAL.

MANZANA - M-64 PARCELA - P-1.1

CALLE - SAN PEDRO

Nº- 39

PARCELA

	SUPERFICIE m ²	60,00
	FRENTE ml	15,00
	FACHADAS n ^o	2
	TIPO	PASANTE
	OCUPACIÓN %	100,00%
	EDIFICIOS n ^o	1
	AÑO DE CONSTRUCCIÓN	1985

EDIFICACIÓN PRINCIPAL

	SUPERFICIE CONSTRUIDA m ²	60,00
	PLANTAS N ^o	1
	EDIFICABILIDAD m ² /m ²	1,00
	ESTADO DE SOLIDEZ	M
	ESTADO DE ACCESIBILIDAD	
	ESTADO DE HABITABILIDAD	
	FACHADA	EF
	CARPINTERÍAS	MT
	CUBIERTA	TC
OTROS ELEMENTOS		

USO Y OCUPACIÓN

PLANTA	USO	N ^o	TIPO DE OCUPACIÓN	OTROS
Baja	ALMACÉN			EDIF. EN RUINAS
Primera				
Segunda y +				
B. Cubierta				
Sótano				

SERVICIOS E INFRAESTRUCTURAS

Alcantarillado		Tipo de calle	
Agua potable		Pavimento	
Energía eléctrica		Telecomunicaciones	
Acceso rodado		Gas Natural	



CIUDAD DE DUEÑAS. P.E.P.C.H.

F= 661

ANÁLISIS PORMENORIZADO DE LA MORFOLOGÍA, ESTADO CONSTRUCTIVO Y DE SERVICIOS, USO Y OCUPACIÓN DE CADA UNIDAD CATASTRAL.

MANZANA - M-64

PARCELA - P-2

CALLE - SAN PEDRO

Nº- 41

PARCELA

	SUPERFICIE m ²	117,00
	FRENTE ml	23,00
	FACHADAS n ^o	2
	TIPO	PASANTE
	OCUPACIÓN %	100,00%
	EDIFICIOS n ^o	1
	AÑO DE CONSTRUCCIÓN	1985

EDIFICACIÓN PRINCIPAL

	SUPERFICIE CONSTRUIDA m ²	218,00
	PLANTAS N ^o	2
	EDIFICABILIDAD m ² /m ²	1,86
	ESTADO DE SOLIDEZ	M
	ESTADO DE ACCESIBILIDAD	M
	ESTADO DE HABITABILIDAD	M
	FACHADA	EF
	CARPINTERÍAS	MD
	CUBIERTA	TC
OTROS ELEMENTOS		

USO Y OCUPACIÓN

PLANTA	USO	N ^o	TIPO DE OCUPACIÓN	OTROS
Baja	VIVIENDA	1	VIV. PERMANENTE	APARCAMIENTO
Primera	VIVIENDA			
Segunda y +				
B. Cubierta				
Sótano				

SERVICIOS E INFRAESTRUCTURAS

Alcantarillado		Tipo de calle	
Agua potable		Pavimento	
Energía eléctrica		Telecomunicaciones	
Acceso rodado		Gas Natural	



CIUDAD DE DUEÑAS. P.E.P.C.H.

F= 662

ANÁLISIS PORMENORIZADO DE LA MORFOLOGÍA, ESTADO CONSTRUCTIVO Y DE SERVICIOS, USO Y OCUPACIÓN DE CADA UNIDAD CATASTRAL.

MANZANA - M-64

PARCELA - P-1.2

CALLE - SAN PEDRO

Nº- 37

PARCELA

<p>CONSULTA DESCRIPTIVA Y GRÁFICA DE DATOS CATASTRALES BIENES INMUEBLES DE NATURALEZA URBANA Municipio de DUEÑAS Provincia de PALENCIA</p> <p>REFERENCIA CATASTRAL DEL INMUEBLE 1874701UM731780001FP</p> <p>DATOS DEL INMUEBLE LOCALIDAD: CL SAN PEDRO 37 CALLE: SAN PEDRO (PALENCIA) PROVINCIA: PALENCIA CATEGORÍA DE INMUEBLES: 180.000000 AÑO DE CONSTRUCCIÓN: 48</p> <p>DATOS DE LA FINCA A LA QUE PERTENECE EL INMUEBLE LOCALIDAD: CL SAN PEDRO 37 CALLE: SAN PEDRO (PALENCIA) PROVINCIA: PALENCIA AÑO DE CONSTRUCCIÓN: 48 AÑO DE RECONSTRUCCIÓN: 90 POSICIÓN: Parcela construida sin división horizontal</p> <p>ELEMENTOS DE CONSTRUCCIÓN</p> <table border="1"> <thead> <tr> <th>Uso</th> <th>Edificio</th> <th>Puerta</th> <th>Superficie m²</th> </tr> </thead> <tbody> <tr> <td>VIVIENDA</td> <td>00</td> <td>20</td> <td></td> </tr> <tr> <td>INDUSTRIAL</td> <td>00</td> <td>10</td> <td></td> </tr> </tbody> </table>	Uso	Edificio	Puerta	Superficie m²	VIVIENDA	00	20		INDUSTRIAL	00	10		SUPERFICIE m ²	96,00
	Uso	Edificio	Puerta	Superficie m²										
	VIVIENDA	00	20											
	INDUSTRIAL	00	10											
	FRENTE ml	56,00												
	FACHADAS n°	8												
	TIPO	PASANTE												
OCUPACIÓN %														
EDIFICIOS n°														
AÑO DE CONSTRUCCIÓN														

EDIFICACIÓN PRINCIPAL



SUPERFICIE CONSTRUIDA m ²	
PLANTAS N°	
EDIFICABILIDAD m ² /m ²	
ESTADO DE SOLIDEZ	
ESTADO DE ACCESIBILIDAD	
ESTADO DE HABITABILIDAD	
FACHADA	PD
CARPINTERÍAS	
CUBIERTA	
OTROS ELEMENTOS	

USO Y OCUPACIÓN

PLANTA	USO	N°	TIPO DE OCUPACIÓN	OTROS
Baja	SOLAR			
Primera				
Segunda y +				
B. Cubierta				
Sótano				

SERVICIOS E INFRAESTRUCTURAS

Alcantarillado		Tipo de calle	
Agua potable		Pavimento	
Energía eléctrica		Telecomunicaciones	
Acceso rodado		Gas Natural	



CIUDAD DE DUEÑAS. P.E.P.C.H.

F= 663

ANÁLISIS PORMENORIZADO DE LA MORFOLOGÍA, ESTADO CONSTRUCTIVO Y DE SERVICIOS, USO Y OCUPACIÓN DE CADA UNIDAD CATASTRAL.

MANZANA - M-64 PARCELA - P-1.3

CALLE - SAN PEDRO

Nº- 31

PARCELA

<p>REFERENCIA CATASTRAL DEL INMUEBLE 1974201UM731780001JP</p> <p>DATOS DEL INMUEBLE Cadastrado: CL SAN PEDRO 31 34210 DUEÑAS (PALENCIA)</p> <p>DATOS DE LA FINCA A LA QUE PERTENECE EL INMUEBLE Cadastrado: CL SAN PEDRO 31 DUEÑAS (PALENCIA)</p> <p>ELEMENTOS DE CONSTRUCCIÓN</p>	SUPERFICIE m ²	55,00
	FRENTE ml	25,00
	FACHADAS n ^o	3
	TIPO	REDUCIDA
	OCUPACIÓN %	100,00%
	EDIFICIOS n ^o	1
	AÑO DE CONSTRUCCIÓN	1985

EDIFICACIÓN PRINCIPAL

	SUPERFICIE CONSTRUIDA m ²	110,00
	PLANTAS N ^o	2
	EDIFICABILIDAD m ² /m ²	2,00
	ESTADO DE SOLIDEZ	R
	ESTADO DE ACCESIBILIDAD	B
	ESTADO DE HABITABILIDAD	B
	FACHADA	PD, MC
	CARPINTERÍAS	MD
	CUBIERTA	TC
	OTROS ELEMENTOS	

USO Y OCUPACIÓN

PLANTA	USO	N ^o	TIPO DE OCUPACIÓN	OTROS
Baja	VIVIENDA	1	VIV. PERMANENTE	
Primera	VIVIENDA			
Segunda y +				
B. Cubierta				
Sótano				

SERVICIOS E INFRAESTRUCTURAS

Alcantarillado		Tipo de calle	
Agua potable		Pavimento	
Energía eléctrica		Telecomunicaciones	
Acceso rodado		Gas Natural	



CIUDAD DE DUEÑAS. P.E.P.C.H.

F= 664

ANÁLISIS PORMENORIZADO DE LA MORFOLOGÍA, ESTADO CONSTRUCTIVO Y DE SERVICIOS, USO Y OCUPACIÓN DE CADA UNIDAD CATASTRAL.

MANZANA - M-64 PARCELA - P-2.1

CALLE - SAN PEDRO

Nº- 33

PARCELA

<p>CONSULTA DESCRIPTIVA Y GRÁFICA DE DATOS CATASTRALES BIENES INMUEBLES DE NATURALEZA URBANA Municipio de DUEÑAS Provincia de PALENCIA</p> <p>REFERENCIA CATASTRAL DEL INMUEBLE 1874202UM731780001EP</p> <p>DATOS DEL INMUEBLE MUNICIPIO: CL SAN PEDRO 33 DUEÑAS (PALENCIA) NATURALEZA: Industrial ANO DE CONSTRUCCIÓN: 1985 TIPO DE CONSTRUCCIÓN: pública (edificios n.º 1) TIPO DE CONSTRUCCIÓN: 25</p> <p>DATOS DE LA FINCA A LA QUE PERTENECE EL INMUEBLE MUNICIPIO: CL SAN PEDRO 33 DUEÑAS (PALENCIA) TIPO DE CONSTRUCCIÓN: 21 TIPO DE CONSTRUCCIÓN: 21 TIPO DE CONSTRUCCIÓN: (Parcela construida sin división horizontal)</p> <p>Este documento no es una certificación catastral, pero sus datos pueden ser verificados a través del "Acceso a datos catastrales no protegidos" de la SIC.</p> <p>Sábado, 23 de Enero de 2016</p>	SUPERFICIE m ²	21,00
	FRENTE ml	3,00
	FACHADAS nº	1
	TIPO	REDUCIDA
	OCUPACIÓN %	100,00%
	EDIFICIOS nº	1
	AÑO DE CONSTRUCCIÓN	1985

EDIFICACIÓN PRINCIPAL

	SUPERFICIE CONSTRUIDA m ²	42,00
	PLANTAS Nº	2
	EDIFICABILIDAD m ² /m ²	2,00
	ESTADO DE SOLIDEZ	R
	ESTADO DE ACCESIBILIDAD	
	ESTADO DE HABITABILIDAD	
	FACHADA	PD, EF
	CARPINTERÍAS	MD
	CUBIERTA	TC
OTROS ELEMENTOS		

USO Y OCUPACIÓN

PLANTA	USO	Nº	TIPO DE OCUPACIÓN	OTROS
Baja	ALMACÉN			
Primera				
Segunda y +				
B. Cubierta				
Sótano				

SERVICIOS E INFRAESTRUCTURAS

Alcantarillado		Tipo de calle	
Agua potable		Pavimento	
Energía eléctrica		Telecomunicaciones	
Acceso rodado		Gas Natural	



CIUDAD DE DUEÑAS. P.E.P.C.H.

F= 665

ANÁLISIS PORMENORIZADO DE LA MORFOLOGÍA, ESTADO CONSTRUCTIVO Y DE SERVICIOS, USO Y OCUPACIÓN DE CADA UNIDAD CATASTRAL.

MANZANA - M-64 PARCELA - P-1.4

CALLE – SAN PEDRO

Nº- 35

PARCELA

<p>CONSULTA DESCRIPTIVA Y GRÁFICA DE DATOS CATASTRALES BIENES INMUEBLES DE NATURALEZA URBANA Municipio de DUEÑAS Provincia de PALENCIA</p> <p>REFERENCIA CATASTRAL DEL INMUEBLE 1974601UM73178001PP</p> <p>DATOS DEL INMUEBLE C/L SAN PEDRO 35 34240 DUEÑAS (PALENCIA)</p> <p>DATOS DE LA FINCA A LA QUE PERTENECE EL INMUEBLE C/L SAN PEDRO 35 DUEÑAS (PALENCIA)</p>	SUPERFICIE m ²	23,00
	FRENTE ml	9,00
	FACHADAS n ^o	2
	TIPO	REDUCIDA
	OCUPACIÓN %	100,00%
	EDIFICIOS n ^o	1
	AÑO DE CONSTRUCCIÓN	1985

EDIFICACIÓN PRINCIPAL

	SUPERFICIE CONSTRUIDA m ²	23,00
	PLANTAS N ^o	1
	EDIFICABILIDAD m ² /m ²	1,00
	ESTADO DE SOLIDEZ	R
	ESTADO DE ACCESIBILIDAD	
	ESTADO DE HABITABILIDAD	
	FACHADA	PD, EF
	CARPINTERÍAS	MD
	CUBIERTA	TC
OTROS ELEMENTOS	PORCHE, OCUPACIÓN DE SUELO PÚBLICO	

USO Y OCUPACIÓN

PLANTA	USO	N ^o	TIPO DE OCUPACIÓN	OTROS
Baja	ALMACÉN			
Primera				
Segunda y +				
B. Cubierta				
Sótano				

SERVICIOS E INFRAESTRUCTURAS

Alcantarillado		Tipo de calle	
Agua potable		Pavimento	
Energía eléctrica		Telecomunicaciones	
Acceso rodado		Gas Natural	



CIUDAD DE DUEÑAS. P.E.P.C.H.

F= 666

ANÁLISIS PORMENORIZADO DE LA MORFOLOGÍA, ESTADO CONSTRUCTIVO Y DE SERVICIOS, USO Y OCUPACIÓN DE CADA UNIDAD CATASTRAL.

MANZANA - M-64

PARCELA - P-1.5

CALLE - SAN PEDRO

Nº- 29

PARCELA

	SUPERFICIE m ²	25,00
	FRENTE ml	10,00
	FACHADAS n ^o	2
	TIPO	REDUCIDA
	OCUPACIÓN %	100,00%
	EDIFICIOS n ^o	1
	AÑO DE CONSTRUCCIÓN	1985

EDIFICACIÓN PRINCIPAL

	SUPERFICIE CONSTRUIDA m ²	50,00
	PLANTAS N ^o	2
	EDIFICABILIDAD m ² /m ²	2,00
	ESTADO DE SOLIDEZ	R
	ESTADO DE ACCESIBILIDAD	M
	ESTADO DE HABITABILIDAD	M
	FACHADA	EF
	CARPINTERÍAS	PVC
	CUBIERTA	TC
OTROS ELEMENTOS		

USO Y OCUPACIÓN

PLANTA	USO	Nº	TIPO DE OCUPACIÓN	OTROS
Baja	VIVIENDA	1	VIV. TEMPORAL	
Primera	VIVIENDA			
Segunda y +				
B. Cubierta				
Sótano				

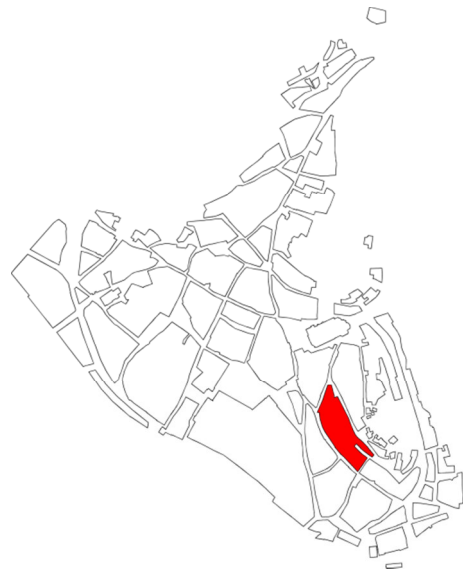
SERVICIOS E INFRAESTRUCTURAS

Alcantarillado		Tipo de calle	
Agua potable		Pavimento	
Energía eléctrica		Telecomunicaciones	
Acceso rodado		Gas Natural	

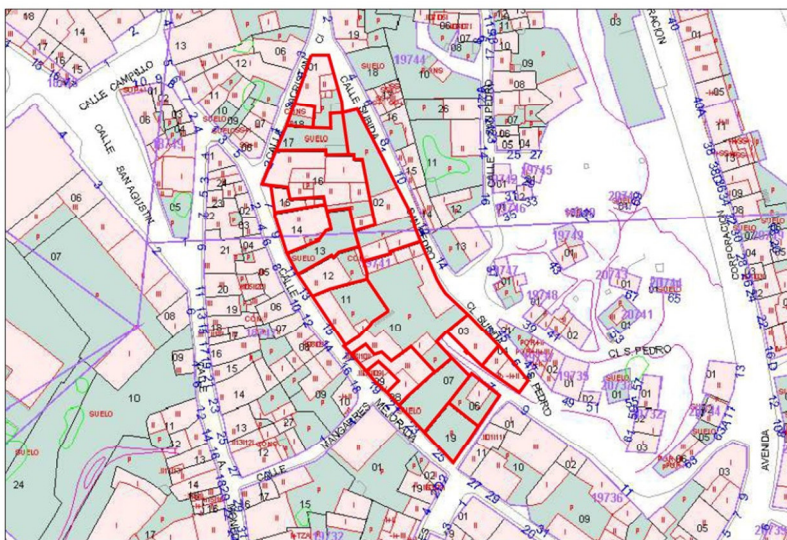
MANZANA 65

LOCALIZACIÓN EN P.E.P.C.H

ZONA	_____	
SUPERFICIE (m ²)	_____	4.236,89
Nº DE PARCELAS	_____	18
PERÍMETRO (m)	_____	383,43
Nº DE VIVIENDAS	_____	15
EQUIPAMIENTOS	_____	1
ESPACIOS LIBRES	_____	
ELEM. CATALOGADOS	_____	3
SUPERPOSICIONES	_____	2



PLANO EN CATASTRO



VOLUMEN, DENSIDAD Y ALTURAS

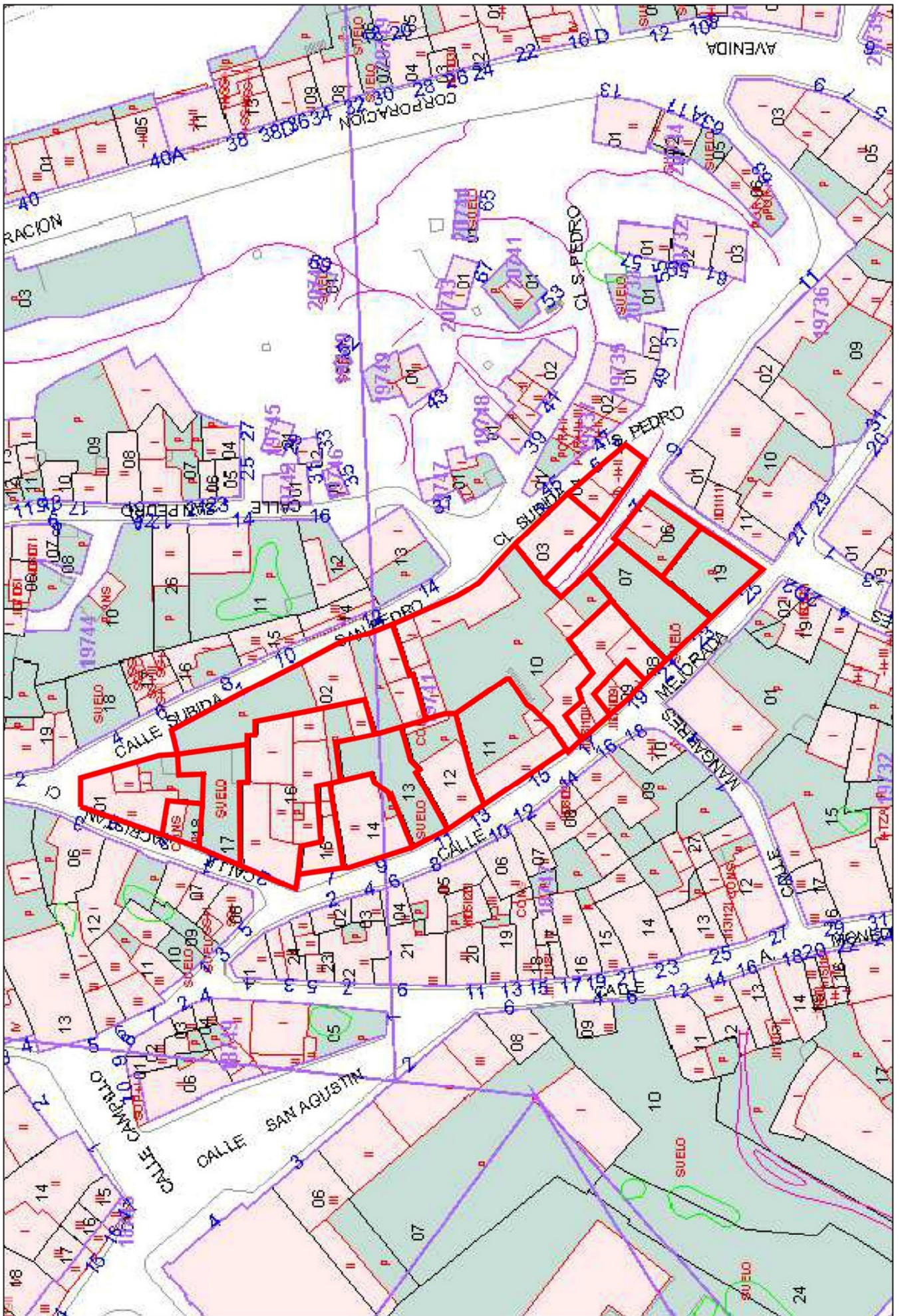
Edificios de más de dos alturas: 4

PARCELARIO

USOS DEL SUELO

ESTADO DE LA EDIFICACIÓN

URBANIZACIÓN





CIUDAD DE DUEÑAS. P.E.P.C.H.

F= 667

ANÁLISIS PORMENORIZADO DE LA MORFOLOGÍA, ESTADO CONSTRUCTIVO Y DE SERVICIOS, USO Y OCUPACIÓN DE CADA UNIDAD CATASTRAL.

MANZANA - M-65 PARCELA - P-1

CALLE - SACRISTÁN

Nº- 8

PARCELA

	SUPERFICIE m ²	194,00
	FRENTE ml	43,00
	FACHADAS n°	3
	TIPO	PASANTE
	OCUPACIÓN %	67,01%
	EDIFICIOS n°	1
	AÑO DE CONSTRUCCIÓN	1985

EDIFICACIÓN PRINCIPAL



SUPERFICIE CONSTRUIDA m ²	254,00
PLANTAS N°	2
EDIFICABILIDAD m ² /m ²	1,31
ESTADO DE SOLIDEZ	R
ESTADO DE ACCESIBILIDAD	R
ESTADO DE HABITABILIDAD	R
FACHADA	EF
CARPINTERÍAS	AL
CUBIERTA	TC
OTROS ELEMENTOS	

USO Y OCUPACIÓN

PLANTA	USO	N°	TIPO DE OCUPACIÓN	OTROS
Baja	VIVIENDA	1	VIV. TEMPORAL	
Primera	VIVIENDA	1	VIV. TEMPORAL	
Segunda y +				
B. Cubierta				
Sótano				

SERVICIOS E INFRAESTRUCTURAS

Alcantarillado		Tipo de calle	
Agua potable		Pavimento	
Energía eléctrica		Telecomunicaciones	
Acceso rodado		Gas Natural	



CIUDAD DE DUEÑAS. P.E.P.C.H.

F= 668

ANÁLISIS PORMENORIZADO DE LA MORFOLOGÍA, ESTADO CONSTRUCTIVO Y DE SERVICIOS, USO Y OCUPACIÓN DE CADA UNIDAD CATASTRAL.

MANZANA - M-65 PARCELA - P-2

CALLE - SUBIDA SAN PEDRO

Nº- 1

PARCELA

	SUPERFICIE m ²	466,00
	FRENTE ml	53,00
	FACHADAS n ^o	2
	TIPO	ESQUINA
	OCUPACIÓN %	39,27%
	EDIFICIOS n ^o	2
	AÑO DE CONSTRUCCIÓN	1985

EDIFICACIÓN PRINCIPAL

	SUPERFICIE CONSTRUIDA m ²	277,00
	PLANTAS N ^o	2
	EDIFICABILIDAD m ² /m ²	0,59
	ESTADO DE SOLIDEZ	M
	ESTADO DE ACCESIBILIDAD	
	ESTADO DE HABITABILIDAD	
	FACHADA	EF, BH
	CARPINTERÍAS	MT
	CUBIERTA	TC
	OTROS ELEMENTOS	PATIO DELANTERO

USO Y OCUPACIÓN

PLANTA	USO	Nº	TIPO DE OCUPACIÓN	OTROS
Baja	ALMACÉN			EDIF. EN RUINAS
Primera				
Segunda y +				
B. Cubierta				
Sótano				

SERVICIOS E INFRAESTRUCTURAS

Alcantarillado		Tipo de calle	
Agua potable		Pavimento	
Energía eléctrica		Telecomunicaciones	
Acceso rodado		Gas Natural	



CIUDAD DE DUEÑAS. P.E.P.C.H.

F= 669

ANÁLISIS PORMENORIZADO DE LA MORFOLOGÍA, ESTADO CONSTRUCTIVO Y DE SERVICIOS, USO Y OCUPACIÓN DE CADA UNIDAD CATASTRAL.

MANZANA - M-65 PARCELA - P-3

CALLE - SUBIDA SAN PEDRO

Nº- 3

PARCELA

	SUPERFICIE m ²	126,00
	FRENTE ml	31,00
	FACHADAS n°	2
	TIPO	PASANTE
	OCUPACIÓN %	100,00%
	EDIFICIOS n°	2
	AÑO DE CONSTRUCCIÓN	1920

EDIFICACIÓN PRINCIPAL

	SUPERFICIE CONSTRUIDA m ²	182,00
	PLANTAS N°	2
	EDIFICABILIDAD m ² /m ²	1,45
	ESTADO DE SOLIDEZ	M
	ESTADO DE ACCESIBILIDAD	M
	ESTADO DE HABITABILIDAD	M
	FACHADA	EF, PD
	CARPINTERÍAS	MD
	CUBIERTA	TC
	OTROS ELEMENTOS	

USO Y OCUPACIÓN

PLANTA	USO	N°	TIPO DE OCUPACIÓN	OTROS
Baja	VIVIENDA	1	VIV. VACÍA	ALMACÉN
Primera	VIVIENDA			
Segunda y +				
B. Cubierta				
Sótano				

SERVICIOS E INFRAESTRUCTURAS

Alcantarillado		Tipo de calle	
Agua potable		Pavimento	
Energía eléctrica		Telecomunicaciones	
Acceso rodado		Gas Natural	



CIUDAD DE DUEÑAS. P.E.P.C.H.

F= 670

ANÁLISIS PORMENORIZADO DE LA MORFOLOGÍA, ESTADO CONSTRUCTIVO Y DE SERVICIOS, USO Y OCUPACIÓN DE CADA UNIDAD CATASTRAL.

MANZANA - M-65 PARCELA - P-4

CALLE - SUBIDA SAN PEDRO

Nº- 5

PARCELA

<p>CONSULTA DESCRIPTIVA Y GRÁFICA DE DATOS CATASTRALES BIENES INMUEBLES DE NATURALEZA URBANA Municipio de DUEÑAS Provincia de PALENCIA</p> <p>REFERENCIA CATASTRAL DEL INMUEBLE 1874104UM731780081JP</p> <p>DATOS DEL INMUEBLE POSICIÓN: CL SUBIDA SAN PEDRO 5 (46719 DUEÑAS (PALENCIA)) USO: Vivienda Categoría: 2007 Superficie de construcción: 100,000000 Superficie solar: 244</p> <p>DATOS DE LA FINCA A LA QUE PERTENECE EL INMUEBLE POSICIÓN: CL SUBIDA SAN PEDRO 5 (DUEÑAS (PALENCIA)) USO: Vivienda Categoría: 95 Parcela construida sin división horizontal</p> <p>ELEMENTOS DE CONSTRUCCIÓN</p> <table border="1"> <thead> <tr> <th>Uso</th> <th>Código</th> <th>Piso</th> <th>Superficie*</th> </tr> </thead> <tbody> <tr> <td>VIVIENDA</td> <td>C</td> <td>00</td> <td>01</td> </tr> <tr> <td>VIVIENDA</td> <td>F</td> <td>01</td> <td>01</td> </tr> <tr> <td>ALMACÉN</td> <td>C</td> <td>01</td> <td>01</td> </tr> <tr> <td>ALMACÉN</td> <td>C</td> <td>01</td> <td>01</td> </tr> <tr> <td>ALMACÉN</td> <td>C</td> <td>01</td> <td>01</td> </tr> </tbody> </table>	Uso	Código	Piso	Superficie*	VIVIENDA	C	00	01	VIVIENDA	F	01	01	ALMACÉN	C	01	01	ALMACÉN	C	01	01	ALMACÉN	C	01	01	SUPERFICIE m²	95,00
	Uso	Código	Piso	Superficie*																						
	VIVIENDA	C	00	01																						
	VIVIENDA	F	01	01																						
	ALMACÉN	C	01	01																						
	ALMACÉN	C	01	01																						
	ALMACÉN	C	01	01																						
FRENTE ml	34,00																									
FACHADAS nº	3																									
TIPO	PASANTE																									
OCUPACIÓN %	100,00%																									
EDIFICIOS nº	2																									
AÑO DE CONSTRUCCIÓN	2007																									

EDIFICACIÓN PRINCIPAL

	SUPERFICIE CONSTRUIDA m²	190,00
	PLANTAS Nº	2+BC+SOT
	EDIFICABILIDAD m²/m²	2,00
	ESTADO DE SOLIDEZ	B
	ESTADO DE ACCESIBILIDAD	B
	ESTADO DE HABITABILIDAD	B
	FACHADA	PD, LV
	CARPINTERÍAS	AL
	CUBIERTA	TC
	OTROS ELEMENTOS	

USO Y OCUPACIÓN

PLANTA	USO	Nº	TIPO DE OCUPACIÓN	OTROS
Baja	VIVIENDA	1	VIV. PERMANENTE	APARCAMIENTO
Primera	VIVIENDA			
Segunda y +	VIVIENDA			
B. Cubierta				
Sótano	ALMACÉN			

SERVICIOS E INFRAESTRUCTURAS

Alcantarillado		Tipo de calle	
Agua potable		Pavimento	
Energía eléctrica		Telecomunicaciones	
Acceso rodado		Gas Natural	



CIUDAD DE DUEÑAS. P.E.P.C.H.

F= 671

ANÁLISIS PORMENORIZADO DE LA MORFOLOGÍA, ESTADO CONSTRUCTIVO Y DE SERVICIOS, USO Y OCUPACIÓN DE CADA UNIDAD CATASTRAL.

MANZANA - M-65 PARCELA - P-6

CALLE - SUBIDA SAN PEDRO

Nº- 7

PARCELA

	SUPERFICIE m ²	141,00
	FRENTE ml	23,00
	FACHADAS n°	2
	TIPO	ESQUINA
	OCUPACIÓN %	26,24%
	EDIFICIOS n°	1
	AÑO DE CONSTRUCCIÓN	1980

EDIFICACIÓN PRINCIPAL



SUPERFICIE CONSTRUIDA m ²	37,00
PLANTAS N°	1
EDIFICABILIDAD m ² /m ²	0,26
ESTADO DE SOLIDEZ	B
ESTADO DE ACCESIBILIDAD	
ESTADO DE HABITABILIDAD	
FACHADA	EF
CARPINTERÍAS	MT
CUBIERTA	FC
OTROS ELEMENTOS	

USO Y OCUPACIÓN

PLANTA	USO	N°	TIPO DE OCUPACIÓN	OTROS
Baja	EQUIPAMIENTO			TELFÓNICA
Primera				
Segunda y +				
B. Cubierta				
Sótano				

SERVICIOS E INFRAESTRUCTURAS

Alcantarillado		Tipo de calle	
Agua potable		Pavimento	
Energía eléctrica		Telecomunicaciones	
Acceso rodado		Gas Natural	



CIUDAD DE DUEÑAS. P.E.P.C.H.

F= 672

ANÁLISIS PORMENORIZADO DE LA MORFOLOGÍA, ESTADO CONSTRUCTIVO Y DE SERVICIOS, USO Y OCUPACIÓN DE CADA UNIDAD CATASTRAL.

MANZANA - M-65 PARCELA - P-7

CALLE - MEJORADA

Nº-23

PARCELA

	SUPERFICIE m ²	237,00
	FRENTE ml	21,00
	FACHADAS n ^o	2
	TIPO	PASANTE
	OCUPACIÓN %	
	EDIFICIOS n ^o	
	AÑO DE CONSTRUCCIÓN	

EDIFICACIÓN PRINCIPAL



SUPERFICIE CONSTRUIDA m ²	
PLANTAS N ^o	
EDIFICABILIDAD m ² /m ²	
ESTADO DE SOLIDEZ	
ESTADO DE ACCESIBILIDAD	
ESTADO DE HABITABILIDAD	
FACHADA	EF
CARPINTERÍAS	MD
CUBIERTA	
OTROS ELEMENTOS	

USO Y OCUPACIÓN

PLANTA	USO	N ^o	TIPO DE OCUPACIÓN	OTROS
Baja	SOLAR			
Primera				
Segunda y +				
B. Cubierta				
Sótano				

SERVICIOS E INFRAESTRUCTURAS

Alcantarillado		Tipo de calle	
Agua potable		Pavimento	
Energía eléctrica		Telecomunicaciones	
Acceso rodado		Gas Natural	



CIUDAD DE DUEÑAS. P.E.P.C.H.

F= 673

ANÁLISIS PORMENORIZADO DE LA MORFOLOGÍA, ESTADO CONSTRUCTIVO Y DE SERVICIOS, USO Y OCUPACIÓN DE CADA UNIDAD CATASTRAL.

MANZANA - M-65 PARCELA - P-8

CALLE - MEJORADA

Nº-21

PARCELA

	SUPERFICIE m ²	208,00
	FRENTE ml	12,00
	FACHADAS n°	2
	TIPO	PASANTE
	OCUPACIÓN %	100,00%
	EDIFICIOS n°	2
	AÑO DE CONSTRUCCIÓN	1985

EDIFICACIÓN PRINCIPAL

	SUPERFICIE CONSTRUIDA m ²	497,00
	PLANTAS N°	3
	EDIFICABILIDAD m ² /m ²	2,39
	ESTADO DE SOLIDEZ	M
	ESTADO DE ACCESIBILIDAD	M
	ESTADO DE HABITABILIDAD	M
	FACHADA	EF, PD
	CARPINTERÍAS	AL
	CUBIERTA	TC
	OTROS ELEMENTOS	Superposición P-9, P-10

USO Y OCUPACIÓN

PLANTA	USO	N°	TIPO DE OCUPACIÓN	OTROS
Baja	VIVIENDA	1	VIV. VACÍA	APARCAMIENTO
Primera	VIVIENDA	1	VIV. VACÍA	
Segunda y +	VIVIENDA	1	VIV. VACÍA	
B. Cubierta				
Sótano				

SERVICIOS E INFRAESTRUCTURAS

Alcantarillado		Tipo de calle	
Agua potable		Pavimento	
Energía eléctrica		Telecomunicaciones	
Acceso rodado		Gas Natural	



CIUDAD DE DUEÑAS. P.E.P.C.H.

F= 674

ANÁLISIS PORMENORIZADO DE LA MORFOLOGÍA, ESTADO CONSTRUCTIVO Y DE SERVICIOS, USO Y OCUPACIÓN DE CADA UNIDAD CATASTRAL.

MANZANA - M-65 PARCELA - P-9

CALLE - MEJORADA

Nº-19

PARCELA

CONSULTA DESCRIPTIVA Y GRÁFICA DE DATOS CATASTRALES BIENES INMUEBLES DE NATURALEZA URBANA Municipio de DUEÑAS Provincia de PALENCIA		SUPERFICIE m ²	44,00																								
<p>REFERENCIA CATASTRAL DEL INMUEBLE 1974109UM731780001HP</p> <p>DATOS DEL INMUEBLE</p> <p>CONDICIÓN: CL MEJORADA 19 CALLE: CALLE MEJORADA 19 MUNICIPIO: DUEÑAS (PALENCIA) PROVINCIA: PALENCIA CÓDIGO POSTAL: 24200 CÓDIGO DE IDENTIFICACIÓN: 1974109UM731780001HP</p> <p>DATOS DE LA FINCA A LA QUE PERTENECE EL INMUEBLE</p> <p>CONDICIÓN: CL MEJORADA 19 CALLE: DUEÑAS (PALENCIA) MUNICIPIO: DUEÑAS (PALENCIA) PROVINCIA: PALENCIA CÓDIGO POSTAL: 24200 CÓDIGO DE IDENTIFICACIÓN: 1974109UM731780001HP</p> <p>ELEMENTOS DE CONSTRUCCIÓN</p> <table border="1"> <thead> <tr> <th>Tip</th> <th>Estado</th> <th>Planta</th> <th>Superficie m²</th> </tr> </thead> <tbody> <tr> <td>VIVIENDA</td> <td>E</td> <td>01</td> <td>28</td> </tr> <tr> <td>VIVIENDA</td> <td>E</td> <td>01</td> <td>28</td> </tr> <tr> <td>VIVIENDA</td> <td>E</td> <td>02</td> <td>28</td> </tr> <tr> <td>VIVIENDA</td> <td>E</td> <td>03</td> <td>28</td> </tr> <tr> <td>ALMACÉN</td> <td>A</td> <td>01</td> <td>28</td> </tr> </tbody> </table>		Tip	Estado	Planta	Superficie m ²	VIVIENDA	E	01	28	VIVIENDA	E	01	28	VIVIENDA	E	02	28	VIVIENDA	E	03	28	ALMACÉN	A	01	28	FRENTE ml	9,00
Tip	Estado	Planta	Superficie m ²																								
VIVIENDA	E	01	28																								
VIVIENDA	E	01	28																								
VIVIENDA	E	02	28																								
VIVIENDA	E	03	28																								
ALMACÉN	A	01	28																								
		FACHADAS n ^o	1																								
		TIPO	REDUCIDA																								
		OCUPACIÓN %	100,00%																								
		EDIFICIOS n ^o	1																								
		AÑO DE CONSTRUCCIÓN	1985																								

EDIFICACIÓN PRINCIPAL

	SUPERFICIE CONSTRUIDA m ²	182,00
	PLANTAS N ^o	4+SOT
	EDIFICABILIDAD m ² /m ²	4,14
	ESTADO DE SOLIDEZ	M
	ESTADO DE ACCESIBILIDAD	M
	ESTADO DE HABITABILIDAD	M
	FACHADA	EF
	CARPINTERÍAS	MD
	CUBIERTA	TC
	OTROS ELEMENTOS	Superposición P-8

USO Y OCUPACIÓN

PLANTA	USO	N ^o	TIPO DE OCUPACIÓN	OTROS
Baja	VIVIENDA	1	VIV. VACÍA	
Primera	VIVIENDA			
Segunda y +	VIVIENDA			
B. Cubierta				
Sótano	ALMACÉN			

SERVICIOS E INFRAESTRUCTURAS

Alcantarillado		Tipo de calle	
Agua potable		Pavimento	
Energía eléctrica		Telecomunicaciones	
Acceso rodado		Gas Natural	



CIUDAD DE DUEÑAS. P.E.P.C.H.

F= 675

ANÁLISIS PORMENORIZADO DE LA MORFOLOGÍA, ESTADO CONSTRUCTIVO Y DE SERVICIOS, USO Y OCUPACIÓN DE CADA UNIDAD CATASTRAL.

MANZANA - M-65 PARCELA - P-10

CALLE - MEJORADA

Nº-17

PARCELA

	SUPERFICIE m ²	883,00
	FRENTE ml	37,00
	FACHADAS n°	3
	TIPO	PASANTE
	OCUPACIÓN %	38,28%
	EDIFICIOS n°	3
	AÑO DE CONSTRUCCIÓN	1985

EDIFICACIÓN PRINCIPAL

	SUPERFICIE CONSTRUIDA m ²	510,00
	PLANTAS N°	3
	EDIFICABILIDAD m ² /m ²	0,58
	ESTADO DE SOLIDEZ	M
	ESTADO DE ACCESIBILIDAD	M
	ESTADO DE HABITABILIDAD	M
	FACHADA	EF
	CARPINTERÍAS	AL
	CUBIERTA	TC, FC
	OTROS ELEMENTOS	Superposición P-8, VUELO

USO Y OCUPACIÓN

PLANTA	USO	N°	TIPO DE OCUPACIÓN	OTROS
Baja	VIVIENDA	1	VIV. PERMANENTE	ALMACÉN
Primera	VIVIENDA			
Segunda y +	VIVIENDA			
B. Cubierta				
Sótano				

SERVICIOS E INFRAESTRUCTURAS

Alcantarillado		Tipo de calle	
Agua potable		Pavimento	
Energía eléctrica		Telecomunicaciones	
Acceso rodado		Gas Natural	



CIUDAD DE DUEÑAS. P.E.P.C.H.

F= 676

ANÁLISIS PORMENORIZADO DE LA MORFOLOGÍA, ESTADO CONSTRUCTIVO Y DE SERVICIOS, USO Y OCUPACIÓN DE CADA UNIDAD CATASTRAL.

MANZANA - M-65 PARCELA - P-11

CALLE - MEJORADA

Nº-15

PARCELA

CONSULTA DESCRIPTIVA Y GRÁFICA DE DATOS CATASTRALES BIENES INMUEBLES DE NATURALEZA URBANA		SUPERFICIE m ²	289,00
		FRENTE ml	19,00
		FACHADAS n°	1
		TIPO	ORDINARIA
		OCUPACIÓN %	44,64%
		EDIFICIOS n°	2
		AÑO DE CONSTRUCCIÓN	1985

EDIFICACIÓN PRINCIPAL



SUPERFICIE CONSTRUIDA m ²	241,00
PLANTAS N°	2
EDIFICABILIDAD m ² /m ²	0,83
ESTADO DE SOLIDEZ	R
ESTADO DE ACCESIBILIDAD	R
ESTADO DE HABITABILIDAD	R
FACHADA	EF
CARPINTERÍAS	MD
CUBIERTA	TC
OTROS ELEMENTOS	BALCONES

USO Y OCUPACIÓN

PLANTA	USO	N°	TIPO DE OCUPACIÓN	OTROS
Baja	VIVIENDA	1	VIV. TEMPORAL	ALMACÉN
Primera	VIVIENDA			
Segunda y +				
B. Cubierta				
Sótano				

SERVICIOS E INFRAESTRUCTURAS

Alcantarillado		Tipo de calle	
Agua potable		Pavimento	
Energía eléctrica		Telecomunicaciones	
Acceso rodado		Gas Natural	



CIUDAD DE DUEÑAS. P.E.P.C.H.

F= 677

ANÁLISIS PORMENORIZADO DE LA MORFOLOGÍA, ESTADO CONSTRUCTIVO Y DE SERVICIOS, USO Y OCUPACIÓN DE CADA UNIDAD CATASTRAL.

MANZANA - M-65 PARCELA - P-12

CALLE - MEJORADA

Nº-13

PARCELA

	SUPERFICIE m ²	169,00
	FRENTE ml	8,00
	FACHADAS n°	1
	TIPO	ORDINARIA
	OCUPACIÓN %	30,18%
	EDIFICIOS n°	1
	AÑO DE CONSTRUCCIÓN	1985

EDIFICACIÓN PRINCIPAL

	SUPERFICIE CONSTRUIDA m ²	102,00
	PLANTAS N°	2
	EDIFICABILIDAD m ² /m ²	0,60
	ESTADO DE SOLIDEZ	R
	ESTADO DE ACCESIBILIDAD	R
	ESTADO DE HABITABILIDAD	R
	FACHADA	LV
	CARPINTERÍAS	AL
	CUBIERTA	TC
OTROS ELEMENTOS		

USO Y OCUPACIÓN

PLANTA	USO	N°	TIPO DE OCUPACIÓN	OTROS
Baja	VIVIENDA	1	VIV. PERMANENTE	
Primera	VIVIENDA			
Segunda y +				
B. Cubierta				
Sótano				

SERVICIOS E INFRAESTRUCTURAS

Alcantarillado		Tipo de calle	
Agua potable		Pavimento	
Energía eléctrica		Telecomunicaciones	
Acceso rodado		Gas Natural	



CIUDAD DE DUEÑAS. P.E.P.C.H.

F= 678

ANÁLISIS PORMENORIZADO DE LA MORFOLOGÍA, ESTADO CONSTRUCTIVO Y DE SERVICIOS, USO Y OCUPACIÓN DE CADA UNIDAD CATASTRAL.

MANZANA - M-65 PARCELA - P-13

CALLE - MEJORADA

Nº-11

PARCELA

	SUPERFICIE m ²	271,00
	FRENTE ml	7,00
	FACHADAS n ^o	1
	TIPO	ORDINARIA
	OCUPACIÓN %	
	EDIFICIOS n ^o	
	AÑO DE CONSTRUCCIÓN	

EDIFICACIÓN PRINCIPAL



SUPERFICIE CONSTRUIDA m ²	
PLANTAS N ^o	
EDIFICABILIDAD m ² /m ²	
ESTADO DE SOLIDEZ	
ESTADO DE ACCESIBILIDAD	
ESTADO DE HABITABILIDAD	
FACHADA	PD, EF
CARPINTERÍAS	MD
CUBIERTA	TC
OTROS ELEMENTOS	Agregación P-14 y P-15

USO Y OCUPACIÓN

PLANTA	USO	N ^o	TIPO DE OCUPACIÓN	OTROS
Baja	SOLAR			
Primera				
Segunda y +				
B. Cubierta				
Sótano				

SERVICIOS E INFRAESTRUCTURAS

Alcantarillado		Tipo de calle	
Agua potable		Pavimento	
Energía eléctrica		Telecomunicaciones	
Acceso rodado		Gas Natural	



CIUDAD DE DUEÑAS. P.E.P.C.H.

F= 679

ANÁLISIS PORMENORIZADO DE LA MORFOLOGÍA, ESTADO CONSTRUCTIVO Y DE SERVICIOS, USO Y OCUPACIÓN DE CADA UNIDAD CATASTRAL.

MANZANA - M-65 PARCELA - P-14

CALLE - MEJORADA

Nº-9

PARCELA

	SUPERFICIE m ²	159,00
	FRENTE ml	14,00
	FACHADAS n ^o	1
	TIPO	ORDINARIA
	OCUPACIÓN %	100,00%
	EDIFICIOS n ^o	1
	AÑO DE CONSTRUCCIÓN	1985

EDIFICACIÓN PRINCIPAL



SUPERFICIE CONSTRUIDA m ²	318,00
PLANTAS N ^o	2
EDIFICABILIDAD m ² /m ²	2,00
ESTADO DE SOLIDEZ	B
ESTADO DE ACCESIBILIDAD	B
ESTADO DE HABITABILIDAD	B
FACHADA	PD
CARPINTERÍAS	MD
CUBIERTA	TC
OTROS ELEMENTOS	Agregación P-15 y P-13, BALCÓN

USO Y OCUPACIÓN

PLANTA	USO	N ^o	TIPO DE OCUPACIÓN	OTROS
Baja	VIVIENDA	1	VIV. PERMANENTE	ALMACÉN
Primera	VIVIENDA			
Segunda y +				
B. Cubierta				
Sótano				

SERVICIOS E INFRAESTRUCTURAS

Alcantarillado		Tipo de calle	
Agua potable		Pavimento	
Energía eléctrica		Telecomunicaciones	
Acceso rodado		Gas Natural	



CIUDAD DE DUEÑAS. P.E.P.C.H.

F= 680

ANÁLISIS PORMENORIZADO DE LA MORFOLOGÍA, ESTADO CONSTRUCTIVO Y DE SERVICIOS, USO Y OCUPACIÓN DE CADA UNIDAD CATASTRAL.

MANZANA - M-65

PARCELA - P-15

CALLE - MEJORADA

Nº-7

PARCELA

	SUPERFICIE m ²	76,00
	FRENTE ml	14,00
	FACHADAS n°	1
	TIPO	ORDINARIA
	OCUPACIÓN %	100,00%
	EDIFICIOS n°	1
AÑO DE CONSTRUCCIÓN		1900

EDIFICACIÓN PRINCIPAL

	SUPERFICIE CONSTRUIDA m ²	135,00
	PLANTAS N°	2
	EDIFICABILIDAD m ² /m ²	1,78
	ESTADO DE SOLIDEZ	B
	ESTADO DE ACCESIBILIDAD	B
	ESTADO DE HABITABILIDAD	B
	FACHADA	PD
	CARPINTERÍAS	MD
	CUBIERTA	TC
	OTROS ELEMENTOS	Agregación P-13 y P-14, Balcón

USO Y OCUPACIÓN

PLANTA	USO	N°	TIPO DE OCUPACIÓN	OTROS
Baja	VIVIENDA	1	VIV. PERMANENTE	ALMACÉN
Primera	VIVIENDA			
Segunda y +				
B. Cubierta				
Sótano				

SERVICIOS E INFRAESTRUCTURAS

Alcantarillado		Tipo de calle	
Agua potable		Pavimento	
Energía eléctrica		Telecomunicaciones	
Acceso rodado		Gas Natural	



CIUDAD DE DUEÑAS. P.E.P.C.H.

F= 681

ANÁLISIS PORMENORIZADO DE LA MORFOLOGÍA, ESTADO CONSTRUCTIVO Y DE SERVICIOS, USO Y OCUPACIÓN DE CADA UNIDAD CATASTRAL.

MANZANA - M-65 PARCELA - P-16

CALLE - SACRISTÁN

Nº-2

PARCELA

CONSULTA DESCRIPTIVA Y GRÁFICA DE DATOS CATASTRALES BIENES INMUEBLES DE NATURALEZA URBANA		SUPERFICIE m ²	518,00																													
<p>REFERENCIA CATASTRAL DEL INMUEBLE 1974116UM731780001YP</p> <p>DATOS DEL INMUEBLE</p> <p>PROVINCIA: CL SACRISTÁN 2 E+E PL00 PL01 CADASTRAL: 14270 DUEÑAS (PALENCIA)</p> <p>PROVINCIA: E: 1980</p> <p>PROVINCIA: E: 1980</p> <p>DATOS DE LA FINCA A LA QUE PERTENECE EL INMUEBLE</p> <p>PROVINCIA: CL SACRISTÁN 2 CADASTRAL: DUEÑAS (PALENCIA)</p> <p>PROVINCIA: E: 518</p> <p>ELEMENTOS DE CONSTRUCCIÓN</p> <table border="1"> <thead> <tr> <th>USO</th> <th>Clase</th> <th>Plano</th> <th>Superficie</th> </tr> </thead> <tbody> <tr> <td>VIVIENDA</td> <td>E</td> <td>00</td> <td>01</td> <td>135</td> </tr> <tr> <td>ALMACÉN</td> <td>E</td> <td>00</td> <td>02</td> <td>244</td> </tr> <tr> <td>ALMACÉN</td> <td>E</td> <td>01</td> <td>02</td> <td>175</td> </tr> <tr> <td>INDUSTRIAL</td> <td>E</td> <td>00</td> <td>03</td> <td>65</td> </tr> <tr> <td>INDUSTRIAL</td> <td>E</td> <td>01</td> <td>03</td> <td>65</td> </tr> </tbody> </table>		USO	Clase	Plano	Superficie	VIVIENDA	E	00	01	135	ALMACÉN	E	00	02	244	ALMACÉN	E	01	02	175	INDUSTRIAL	E	00	03	65	INDUSTRIAL	E	01	03	65	FRENTE ml	14,00
USO	Clase	Plano	Superficie																													
VIVIENDA	E	00	01	135																												
ALMACÉN	E	00	02	244																												
ALMACÉN	E	01	02	175																												
INDUSTRIAL	E	00	03	65																												
INDUSTRIAL	E	01	03	65																												
<p>INFORMACIÓN GRÁFICA</p>		FACHADAS n°	1																													
		TIPO	ORDINARIA																													
		OCUPACIÓN %	85,91%																													
		EDIFICIOS n°	2																													
		AÑO DE CONSTRUCCIÓN	1860																													

EDIFICACIÓN PRINCIPAL



SUPERFICIE CONSTRUIDA m ²	820,00
PLANTAS N°	3
EDIFICABILIDAD m ² /m ²	1,58
ESTADO DE SOLIDEZ	R
ESTADO DE ACCESIBILIDAD	M
ESTADO DE HABITABILIDAD	M
FACHADA	PD
CARPINTERÍAS	MD
CUBIERTA	TC
OTROS ELEMENTOS	ARCO, BALCONES

USO Y OCUPACIÓN

PLANTA	USO	N°	TIPO DE OCUPACIÓN	OTROS
Baja	ALMACÉN			
Primera	VIVIENDA	1	VIV. VACÍA	
Segunda y +	VIVIENDA	1	VIV. VACÍA	
B. Cubierta				
Sótano				

SERVICIOS E INFRAESTRUCTURAS

Alcantarillado		Tipo de calle	
Agua potable		Pavimento	
Energía eléctrica		Telecomunicaciones	
Acceso rodado		Gas Natural	



CIUDAD DE DUEÑAS. P.E.P.C.H.

F= 682

ANÁLISIS PORMENORIZADO DE LA MORFOLOGÍA, ESTADO CONSTRUCTIVO Y DE SERVICIOS, USO Y OCUPACIÓN DE CADA UNIDAD CATASTRAL.

MANZANA - M-65 PARCELA - P-17

CALLE - SACRISTÁN

Nº-4

PARCELA

	SUPERFICIE m ²	187,00
	FRENTE ml	8,00
	FACHADAS n°	1
	TIPO	ORDINARIA
	OCUPACIÓN %	
	EDIFICIOS n°	
	AÑO DE CONSTRUCCIÓN	

EDIFICACIÓN PRINCIPAL



SUPERFICIE CONSTRUIDA m ²	
PLANTAS N°	
EDIFICABILIDAD m ² /m ²	
ESTADO DE SOLIDEZ	
ESTADO DE ACCESIBILIDAD	
ESTADO DE HABITABILIDAD	
FACHADA	PD
CARPINTERÍAS	MT
CUBIERTA	
OTROS ELEMENTOS	VEGETACIÓN

USO Y OCUPACIÓN

PLANTA	USO	N°	TIPO DE OCUPACIÓN	OTROS
Baja	SOLAR			
Primera				
Segunda y +				
B. Cubierta				
Sótano				

SERVICIOS E INFRAESTRUCTURAS

Alcantarillado		Tipo de calle	
Agua potable		Pavimento	
Energía eléctrica		Telecomunicaciones	
Acceso rodado		Gas Natural	



CIUDAD DE DUEÑAS. P.E.P.C.H.

F= 683

ANÁLISIS PORMENORIZADO DE LA MORFOLOGÍA, ESTADO CONSTRUCTIVO Y DE SERVICIOS, USO Y OCUPACIÓN DE CADA UNIDAD CATASTRAL.

MANZANA - M-65 PARCELA - P-18

CALLE - SACRISTÁN

Nº-6

PARCELA

	SUPERFICIE m ²	62,00
	FRENTE ml	8,00
	FACHADAS n°	1
	TIPO	ORDINARIA
	OCUPACIÓN %	100,00%
	EDIFICIOS n°	1
	AÑO DE CONSTRUCCIÓN	1900

EDIFICACIÓN PRINCIPAL

	SUPERFICIE CONSTRUIDA m ²	62,00
	PLANTAS N°	1
	EDIFICABILIDAD m ² /m ²	1,00
	ESTADO DE SOLIDEZ	R
	ESTADO DE ACCESIBILIDAD	
	ESTADO DE HABITABILIDAD	
	FACHADA	PD
	CARPINTERÍAS	MD
	CUBIERTA	PLANA
OTROS ELEMENTOS	Superposición P-1, TERRAZA	

USO Y OCUPACIÓN

PLANTA	USO	N°	TIPO DE OCUPACIÓN	OTROS
Baja	ALMACÉN			
Primera				
Segunda y +				
B. Cubierta				
Sótano				

SERVICIOS E INFRAESTRUCTURAS

Alcantarillado		Tipo de calle	
Agua potable		Pavimento	
Energía eléctrica		Telecomunicaciones	
Acceso rodado		Gas Natural	



CIUDAD DE DUEÑAS. P.E.P.C.H.

F= 684

ANÁLISIS PORMENORIZADO DE LA MORFOLOGÍA, ESTADO CONSTRUCTIVO Y DE SERVICIOS, USO Y OCUPACIÓN DE CADA UNIDAD CATASTRAL.

MANZANA - M-65 PARCELA - P-19

CALLE - MEJORADA

Nº-25

PARCELA

<p>CONSULTA DESCRIPTIVA Y GRÁFICA DE DATOS CATASTRALES BIENES INMUEBLES DE NATURALEZA URBANA</p> <p>Municipio de DUEÑAS Provincia de PALENCIA</p> <p>REFERENCIA CATASTRAL DEL INMUEBLE 1974119UM7317S0001PP</p> <p>DATOS DEL INMUEBLE</p> <p>DATOS DE LA FINCA A LA QUE PERTENECE EL INMUEBLE</p>	SUPERFICIE m ²	166,00
	FRENTE ml	27,00
	FACHADAS n°	2
	TIPO	ESQUINA
	OCUPACIÓN %	
	EDIFICIOS n°	
	AÑO DE CONSTRUCCIÓN	

EDIFICACIÓN PRINCIPAL

	SUPERFICIE CONSTRUIDA m ²	
	PLANTAS N°	
	EDIFICABILIDAD m ² /m ²	
	ESTADO DE SOLIDEZ	
	ESTADO DE ACCESIBILIDAD	
	ESTADO DE HABITABILIDAD	
	FACHADA	
	CARPINTERÍAS	
	CUBIERTA	
OTROS ELEMENTOS		

USO Y OCUPACIÓN

PLANTA	USO	N°	TIPO DE OCUPACIÓN	OTROS
Baja	VIVIENDA			EDIF. EN CONSTRUCCIÓN
Primera				
Segunda y +				
B. Cubierta				
Sótano				

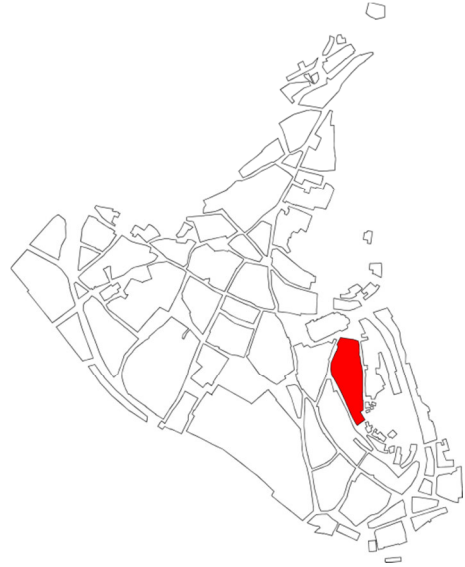
SERVICIOS E INFRAESTRUCTURAS

Alcantarillado		Tipo de calle	
Agua potable		Pavimento	
Energía eléctrica		Telecomunicaciones	
Acceso rodado		Gas Natural	

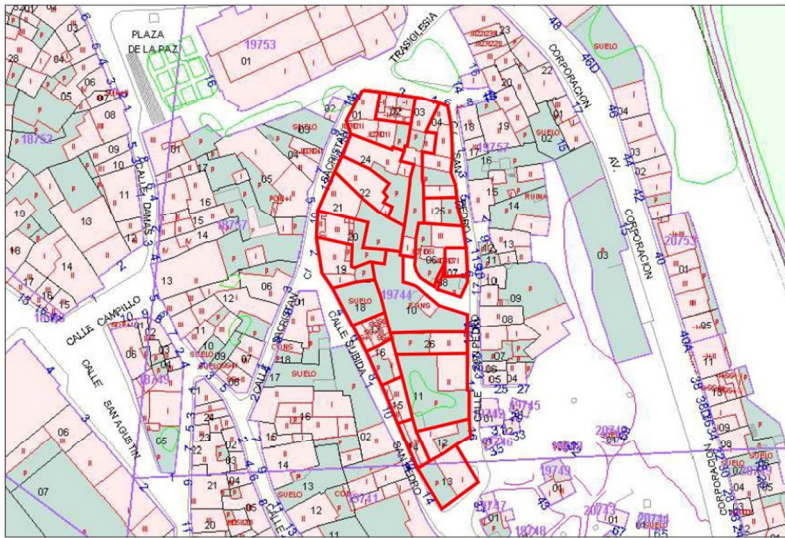
MANZANA 66

LOCALIZACIÓN EN P.E.P.C.H

ZONA	_____	
SUPERFICIE (m ²)	_____	4.264,07
Nº DE PARCELAS	_____	23
PERÍMETRO (ml)	_____	316,37
Nº DE VIVIENDAS	_____	24
EQUIPAMIENTOS	_____	
ESPACIOS LIBRES	_____	
ELEM. CATALOGADOS	_____	1
SUPERPOSICIONES	_____	2



PLANO EN CATASTRO



VOLUMEN, DENSIDAD Y ALTURAS

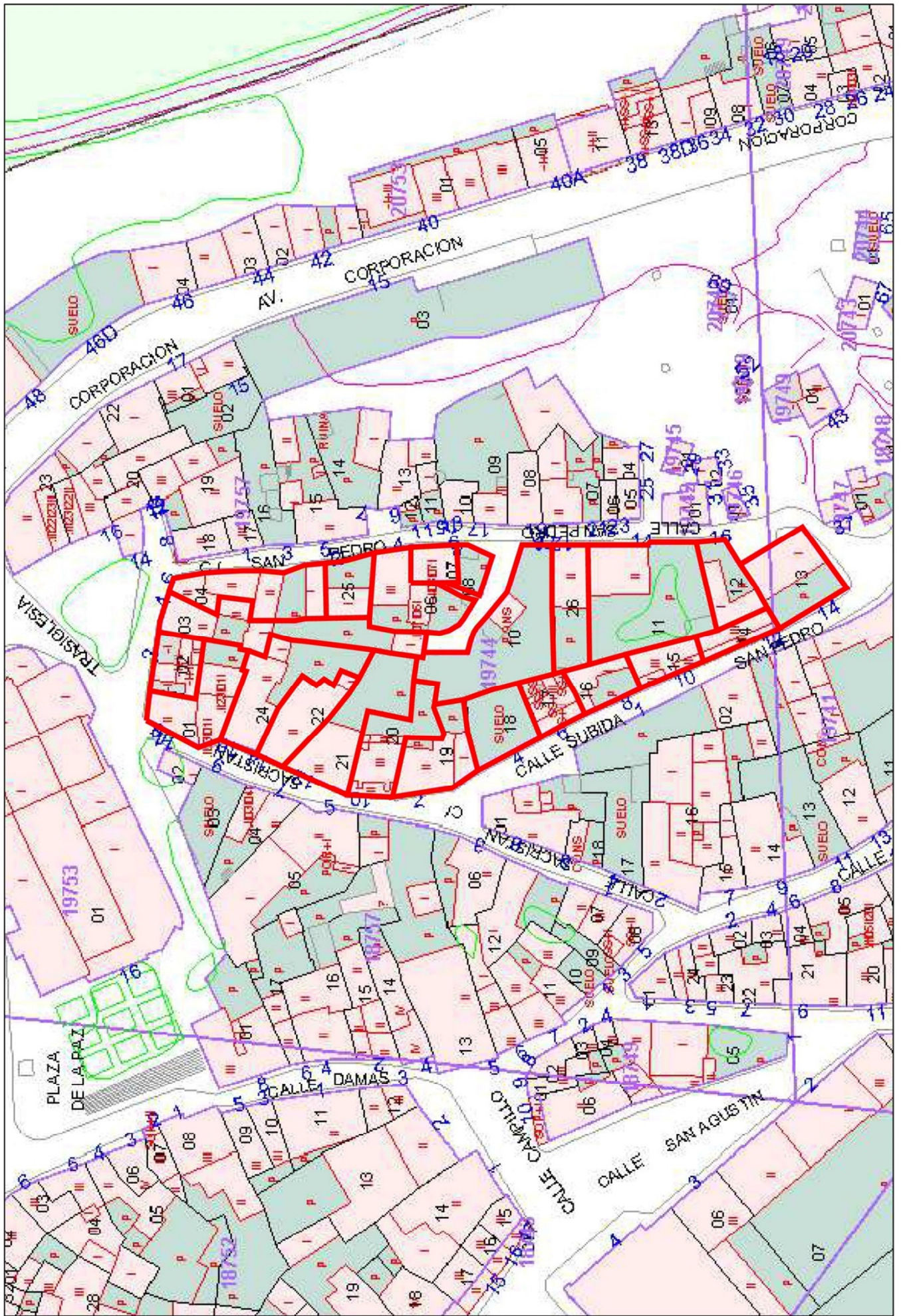
Edificios de más de dos alturas: 4

PARCELARIO

USOS DEL SUELO

ESTADO DE LA EDIFICACIÓN

URBANIZACIÓN





CIUDAD DE DUEÑAS. P.E.P.C.H.

F= 685

ANÁLISIS PORMENORIZADO DE LA MORFOLOGÍA, ESTADO CONSTRUCTIVO Y DE SERVICIOS, USO Y OCUPACIÓN DE CADA UNIDAD CATASTRAL.

MANZANA - M-66

PARCELA - P-1

CALLE - SACRISTÁN

Nº- 18

PARCELA

	SUPERFICIE m²	151,00
	FRENTE ml	19,00
	FACHADAS n^o	2
	TIPO	ESQUINA
	OCUPACIÓN %	100,00%
	EDIFICIOS n^o	1
	AÑO DE CONSTRUCCIÓN	1985

EDIFICACIÓN PRINCIPAL



SUPERFICIE CONSTRUIDA m²	244,00
PLANTAS N^o	2
EDIFICABILIDAD m²/m²	1,62
ESTADO DE SOLIDEZ	M
ESTADO DE ACCESIBILIDAD	M
ESTADO DE HABITABILIDAD	M
FACHADA	EF
CARPINTERÍAS	MD
CUBIERTA	TC
OTROS ELEMENTOS	

USO Y OCUPACIÓN

PLANTA	USO	N ^o	TIPO DE OCUPACIÓN	OTROS
Baja	VIVIENDA	1	VIV. VACÍA	EDIF. EN RUINAS
Primera	VIVIENDA	1		
Segunda y +				
B. Cubierta				
Sótano				

SERVICIOS E INFRAESTRUCTURAS

Alcantarillado		Tipo de calle	
Agua potable		Pavimento	
Energía eléctrica		Telecomunicaciones	
Acceso rodado		Gas Natural	



CIUDAD DE DUEÑAS. P.E.P.C.H.

F= 686

ANÁLISIS PORMENORIZADO DE LA MORFOLOGÍA, ESTADO CONSTRUCTIVO Y DE SERVICIOS, USO Y OCUPACIÓN DE CADA UNIDAD CATASTRAL.

MANZANA - M-66

PARCELA - P-2

CALLE - TRAS IGLESIA

Nº - 2

PARCELA

	SUPERFICIE m ²	100,00
	FRENTE ml	11,00
	FACHADAS n ^o	1
	TIPO	ORDINARIA
	OCUPACIÓN %	100,00%
	EDIFICIOS n ^o	1
	AÑO DE CONSTRUCCIÓN	1920

EDIFICACIÓN PRINCIPAL

	SUPERFICIE CONSTRUIDA m ²	191,00
	PLANTAS N ^o	2+SOT
	EDIFICABILIDAD m ² /m ²	1,91
	ESTADO DE SOLIDEZ	M
	ESTADO DE ACCESIBILIDAD	M
	ESTADO DE HABITABILIDAD	M
	FACHADA	EF
	CARPINTERÍAS	MD
	CUBIERTA	TC
OTROS ELEMENTOS		

USO Y OCUPACIÓN

PLANTA	USO	N ^o	TIPO DE OCUPACIÓN	OTROS
Baja	VIVIENDA	1	VIV. VACÍA	EDIF. EN RUINAS
Primera	VIVIENDA			
Segunda y +				
B. Cubierta				
Sótano				

SERVICIOS E INFRAESTRUCTURAS

Alcantarillado		Tipo de calle	
Agua potable		Pavimento	
Energía eléctrica		Telecomunicaciones	
Acceso rodado		Gas Natural	



CIUDAD DE DUEÑAS. P.E.P.C.H.

F= 687

ANÁLISIS PORMENORIZADO DE LA MORFOLOGÍA, ESTADO CONSTRUCTIVO Y DE SERVICIOS, USO Y OCUPACIÓN DE CADA UNIDAD CATASTRAL.

MANZANA - M-66 PARCELA - P-3

CALLE - TRAS IGLESIA

Nº- 4

PARCELA

<p>REFERENCIA CATASTRAL DEL INMUEBLE 1974403UM7317N0001BW</p> <p>DATOS DEL INMUEBLE POLIGONO: CL TRAS IGLESIA 4 (S429) DUEÑAS (PALENCIA) CANTIDAD DE SUPERFICIE: 381,000000 CANTIDAD DE SUPERFICIE CONSTRUIDA: 298,000000</p> <p>DATOS DE LA FINCA A LA QUE PERTENECE EL INMUEBLE POLIGONO: CL TRAS IGLESIA 4 (DUEÑAS (PALENCIA)) CANTIDAD DE SUPERFICIE: 381,000000 CANTIDAD DE SUPERFICIE CONSTRUIDA: 298,000000 [Parcela construida sin división horizontal]</p> <p>ELEMENTOS DE CONSTRUCCIÓN</p> <table border="1"> <thead> <tr> <th>Uso</th> <th>Escalas</th> <th>Pisos</th> <th>Superficie m²</th> </tr> </thead> <tbody> <tr> <td>VIVIENDA</td> <td>00</td> <td>00</td> <td>00</td> </tr> <tr> <td>VIVIENDA</td> <td>01</td> <td>00</td> <td>140</td> </tr> <tr> <td>INDUSTRIAL</td> <td>00</td> <td>00</td> <td>00</td> </tr> <tr> <td>INDUSTRIAL</td> <td>01</td> <td>00</td> <td>28</td> </tr> </tbody> </table>	Uso	Escalas	Pisos	Superficie m²	VIVIENDA	00	00	00	VIVIENDA	01	00	140	INDUSTRIAL	00	00	00	INDUSTRIAL	01	00	28	SUPERFICIE m ²	381,00
	Uso	Escalas	Pisos	Superficie m²																		
	VIVIENDA	00	00	00																		
	VIVIENDA	01	00	140																		
	INDUSTRIAL	00	00	00																		
	INDUSTRIAL	01	00	28																		
	FRENTE ml	11,00																				
FACHADAS n ^o	1																					
TIPO	PASANTE																					
OCUPACIÓN %	40,16%																					
EDIFICIOS n ^o	2																					
AÑO DE CONSTRUCCIÓN	1985																					

EDIFICACIÓN PRINCIPAL



SUPERFICIE CONSTRUIDA m ²	298,00
PLANTAS N ^o	2
EDIFICABILIDAD m ² /m ²	0,78
ESTADO DE SOLIDEZ	R
ESTADO DE ACCESIBILIDAD	R
ESTADO DE HABITABILIDAD	R
FACHADA	MC
CARPINTERÍAS	PVC
CUBIERTA	TC
OTROS ELEMENTOS	VUELO

USO Y OCUPACIÓN

PLANTA	USO	N ^o	TIPO DE OCUPACIÓN	OTROS
Baja	VIVIENDA	1	VIV. TEMPORAL	ALMACÉN
Primera	VIVIENDA			
Segunda y +				
B. Cubierta				
Sótano				

SERVICIOS E INFRAESTRUCTURAS

Alcantarillado		Tipo de calle	
Agua potable		Pavimento	
Energía eléctrica		Telecomunicaciones	
Acceso rodado		Gas Natural	



CIUDAD DE DUEÑAS. P.E.P.C.H.

F= 688

ANÁLISIS PORMENORIZADO DE LA MORFOLOGÍA, ESTADO CONSTRUCTIVO Y DE SERVICIOS, USO Y OCUPACIÓN DE CADA UNIDAD CATASTRAL.

MANZANA - M-66 PARCELA - P-4

CALLE - TRAS IGLESIA

Nº- 6

PARCELA

<p>REFERENCIA CATASTRAL DEL INMUEBLE 1974464UM7317N0001XV</p> <p>DATOS DEL INMUEBLE CALLE: CL. TRAS IGLESIA 6 DUEÑAS (PALENCIA)</p> <p>DATOS DE LA FINCA A LA QUE PERTENECE EL INMUEBLE DUEÑAS (PALENCIA)</p> <p>ELEMENTOS DE CONSTRUCCIÓN</p> <table border="1"> <thead> <tr> <th>Uso</th> <th>Esquina</th> <th>Planta</th> <th>Superficie m²</th> </tr> </thead> <tbody> <tr> <td>VIVIENDA</td> <td>01</td> <td>01</td> <td>331</td> </tr> <tr> <td>INDUSTRIAL</td> <td>01</td> <td>01</td> <td>39</td> </tr> </tbody> </table>	Uso	Esquina	Planta	Superficie m ²	VIVIENDA	01	01	331	INDUSTRIAL	01	01	39	SUPERFICIE m ²	260,00
	Uso	Esquina	Planta	Superficie m ²										
	VIVIENDA	01	01	331										
	INDUSTRIAL	01	01	39										
	FRENTE ml	31,00												
	FACHADAS n ^o	2												
	TIPO	ESQUINA												
OCUPACIÓN %	78,84%													
EDIFICIOS n ^o	1													
AÑO DE CONSTRUCCIÓN	1985													

EDIFICACIÓN PRINCIPAL



SUPERFICIE CONSTRUIDA m ²	331,00
PLANTAS N ^o	2
EDIFICABILIDAD m ² /m ²	1,27
ESTADO DE SOLIDEZ	M
ESTADO DE ACCESIBILIDAD	M
ESTADO DE HABITABILIDAD	M
FACHADA	EF
CARPINTERÍAS	AL
CUBIERTA	TC
OTROS ELEMENTOS	VUELO

USO Y OCUPACIÓN

PLANTA	USO	N ^o	TIPO DE OCUPACIÓN	OTROS
Baja	VIVIENDA	1	VIV. TEMPORAL	ALMACÉN
Primera	VIVIENDA			
Segunda y +				
B. Cubierta				
Sótano				

SERVICIOS E INFRAESTRUCTURAS

Alcantarillado		Tipo de calle	
Agua potable		Pavimento	
Energía eléctrica		Telecomunicaciones	
Acceso rodado		Gas Natural	



CIUDAD DE DUEÑAS. P.E.P.C.H.

F= 689

ANÁLISIS PORMENORIZADO DE LA MORFOLOGÍA, ESTADO CONSTRUCTIVO Y DE SERVICIOS, USO Y OCUPACIÓN DE CADA UNIDAD CATASTRAL.

MANZANA - M-66 PARCELA - P-6

CALLE - SAN PEDRO

Nº- 4

PARCELA

	SUPERFICIE m ²	72,00
	FRENTE ml	17,00
	FACHADAS n ^o	2
	TIPO	PASANTE
	OCUPACIÓN %	81,94%
	EDIFICIOS n ^o	1
	AÑO DE CONSTRUCCIÓN	1985

EDIFICACIÓN PRINCIPAL

	SUPERFICIE CONSTRUIDA m ²	108,00
	PLANTAS N ^o	2
	EDIFICABILIDAD m ² /m ²	1,50
	ESTADO DE SOLIDEZ	M
	ESTADO DE ACCESIBILIDAD	M
	ESTADO DE HABITABILIDAD	M
	FACHADA	EF
	CARPINTERÍAS	AL
	CUBIERTA	TC
OTROS ELEMENTOS	Superposición P-7	

USO Y OCUPACIÓN

PLANTA	USO	N ^o	TIPO DE OCUPACIÓN	OTROS
Baja	VIVIENDA	1	VIV. VACÍA	
Primera				
Segunda y +				
B. Cubierta				
Sótano				

SERVICIOS E INFRAESTRUCTURAS

Alcantarillado		Tipo de calle	
Agua potable		Pavimento	
Energía eléctrica		Telecomunicaciones	
Acceso rodado		Gas Natural	



CIUDAD DE DUEÑAS. P.E.P.C.H.

F= 690

ANÁLISIS PORMENORIZADO DE LA MORFOLOGÍA, ESTADO CONSTRUCTIVO Y DE SERVICIOS, USO Y OCUPACIÓN DE CADA UNIDAD CATASTRAL.

MANZANA - M-66 PARCELA - P-7

CALLE - SAN PEDRO

Nº- 6

PARCELA

	SUPERFICIE m ²	120,00
	FRENTE ml	9,00
	FACHADAS n ^o	1
	TIPO	ORDINARIA
	OCUPACIÓN %	100,00%
	EDIFICIOS n ^o	1
	AÑO DE CONSTRUCCIÓN	1985

EDIFICACIÓN PRINCIPAL

	SUPERFICIE CONSTRUIDA m ²	104,00
	PLANTAS N ^o	2
	EDIFICABILIDAD m ² /m ²	0,86
	ESTADO DE SOLIDEZ	R
	ESTADO DE ACCESIBILIDAD	R
	ESTADO DE HABITABILIDAD	R
	FACHADA	MC
	CARPINTERÍAS	PVC
	CUBIERTA	TC
	OTROS ELEMENTOS	Superposición P-6, P-8

USO Y OCUPACIÓN

PLANTA	USO	Nº	TIPO DE OCUPACIÓN	OTROS
Baja	VIVIENDA	1	VIV. PERMANENTE	
Primera	VIVIENDA			
Segunda y +				
B. Cubierta				
Sótano				

SERVICIOS E INFRAESTRUCTURAS

Alcantarillado		Tipo de calle	
Agua potable		Pavimento	
Energía eléctrica		Telecomunicaciones	
Acceso rodado		Gas Natural	



CIUDAD DE DUEÑAS. P.E.P.C.H.

F= 691

ANÁLISIS PORMENORIZADO DE LA MORFOLOGÍA, ESTADO CONSTRUCTIVO Y DE SERVICIOS, USO Y OCUPACIÓN DE CADA UNIDAD CATASTRAL.

MANZANA - M-66

PARCELA - P-8

CALLE - SAN PEDRO

Nº - 8

PARCELA

CONSULTA DESCRIPTIVA Y GRÁFICA DE DATOS CATASTRALES BIENES INMUEBLES DE NATURALEZA URBANA Municipio de DUEÑAS Provincia de PALENCIA		SUPERFICIE m ²	91,00
		FRENTE ml	15,00
		FACHADAS n ^o	2
		TIPO	ESQUINA
		OCUPACIÓN %	63,74%
		EDIFICIOS n ^o	1
		AÑO DE CONSTRUCCIÓN	1985

EDIFICACIÓN PRINCIPAL



SUPERFICIE CONSTRUIDA m ²	94,00
PLANTAS N ^o	2
EDIFICABILIDAD m ² /m ²	1,03
ESTADO DE SOLIDEZ	R
ESTADO DE ACCESIBILIDAD	R
ESTADO DE HABITABILIDAD	R
FACHADA	MC
CARPINTERÍAS	PVC
CUBIERTA	TC
OTROS ELEMENTOS	Superposición P-7

USO Y OCUPACIÓN

PLANTA	USO	Nº	TIPO DE OCUPACIÓN	OTROS
Baja	VIVIENDA	1	VIV. PERMANENTE	
Primera	VIVIENDA			
Segunda y +				
B. Cubierta				
Sótano				

SERVICIOS E INFRAESTRUCTURAS

Alcantarillado		Tipo de calle	
Agua potable		Pavimento	
Energía eléctrica		Telecomunicaciones	
Acceso rodado		Gas Natural	



CIUDAD DE DUEÑAS. P.E.P.C.H.

F= 692

ANÁLISIS PORMENORIZADO DE LA MORFOLOGÍA, ESTADO CONSTRUCTIVO Y DE SERVICIOS, USO Y OCUPACIÓN DE CADA UNIDAD CATASTRAL.

MANZANA - M-66

PARCELA - P-10

CALLE - SAN PEDRO

Nº- 12

PARCELA

<p>CONSULTA DESCRIPTIVA Y GRÁFICA DE DATOS CATASTRALES BIENES INMUEBLES DE NATURALEZA URBANA Municipio de DUEÑAS Provincia de PALENCIA</p> <p>REFERENCIA CATASTRAL DEL INMUEBLE 1974410UM731780002AA</p> <p>DATOS DEL INMUEBLE Identificación: CL SAN PEDRO 12 Sueldo 34219 DUEÑAS (PALENCIA) Situación jurídica: Sueldo sin edificar Clasificación: Sueldo sin edificar Clasificación de destinación: 100.000000 Clasificación constructiva: 388 Clasificación de uso: Sueldo sin edificar</p> <p>DATOS DE LA FINCA A LA QUE PERTENECE EL INMUEBLE Identificación: CL SAN PEDRO 12 DUEÑAS (PALENCIA) Identificación catastral: 1974410UM731780002AA Clasificación: Sueldo sin edificar</p> <p>Este documento no es una certificación catastral, pero sus datos pueden ser verificados a través del "Acceso a datos catastrales no protegidos" de la REC. Viernes, 22 de Enero de 2016</p>	SUPERFICIE m ²	388,00
	FRENTE ml	36,00
	FACHADAS n ^o	2
	TIPO	ESQUINA
	OCUPACIÓN %	
	EDIFICIOS n ^o	
	AÑO DE CONSTRUCCIÓN	

EDIFICACIÓN PRINCIPAL

	SUPERFICIE CONSTRUIDA m ²	
	PLANTAS N ^o	
	EDIFICABILIDAD m ² /m ²	
	ESTADO DE SOLIDEZ	
	ESTADO DE ACCESIBILIDAD	
	ESTADO DE HABITABILIDAD	
	FACHADA	LV
	CARPINTERÍAS	MT
	CUBIERTA	
OTROS ELEMENTOS		

USO Y OCUPACIÓN

PLANTA	USO	Nº	TIPO DE OCUPACIÓN	OTROS
Baja	SOLAR			
Primera				
Segunda y +				
B. Cubierta				
Sótano				

SERVICIOS E INFRAESTRUCTURAS

Alcantarillado		Tipo de calle	
Agua potable		Pavimento	
Energía eléctrica		Telecomunicaciones	
Acceso rodado		Gas Natural	



CIUDAD DE DUEÑAS. P.E.P.C.H.

F= 693

ANÁLISIS PORMENORIZADO DE LA MORFOLOGÍA, ESTADO CONSTRUCTIVO Y DE SERVICIOS, USO Y OCUPACIÓN DE CADA UNIDAD CATASTRAL.

MANZANA - M-66 PARCELA - P-11

CALLE - SAN PEDRO

Nº- 14

PARCELA

	SUPERFICIE m ²	454,00
	FRENTE ml	21,00
	FACHADAS n ^o	1
	TIPO	ORDINARIA
	OCUPACIÓN %	23,35
	EDIFICIOS n ^o	1
	AÑO DE CONSTRUCCIÓN	1990

EDIFICACIÓN PRINCIPAL



SUPERFICIE CONSTRUIDA m ²	318,00
PLANTAS N ^o	2+SOT
EDIFICABILIDAD m ² /m ²	0,70
ESTADO DE SOLIDEZ	B
ESTADO DE ACCESIBILIDAD	B
ESTADO DE HABITABILIDAD	R
FACHADA	LV
CARPINTERÍAS	AL
CUBIERTA	TC
OTROS ELEMENTOS	

USO Y OCUPACIÓN

PLANTA	USO	N ^o	TIPO DE OCUPACIÓN	OTROS
Baja	VIVIENDA	1	VIV. PERMANENTE	
Primera	VIVIENDA			
Segunda y +				
B. Cubierta				
Sótano	ALMACÉN			

SERVICIOS E INFRAESTRUCTURAS

Alcantarillado		Tipo de calle	
Agua potable		Pavimento	
Energía eléctrica		Telecomunicaciones	
Acceso rodado		Gas Natural	



CIUDAD DE DUEÑAS. P.E.P.C.H.

F= 694

ANÁLISIS PORMENORIZADO DE LA MORFOLOGÍA, ESTADO CONSTRUCTIVO Y DE SERVICIOS, USO Y OCUPACIÓN DE CADA UNIDAD CATASTRAL.

MANZANA - M-66 PARCELA - P-12

CALLE - SAN PEDRO

Nº- 16

PARCELA

CONSULTA DESCRIPTIVA Y GRÁFICA DE DATOS CATASTRALES BIENES INMUEBLES DE NATURALEZA URBANA Municipio de DUEÑAS Provincia de PALENCIA		SUPERFICIE m ²	131,00
<p>REFERENCIA CATASTRAL DEL INMUEBLE: 1974412UM731790001TP</p> <p>DATOS DEL INMUEBLE: DISTRITO: CL SAN PEDRO 16 MUNICIPIO: DUEÑAS (PALENCIA) ANÁLISIS: Industrial ANÁLISIS: 1980 ANÁLISIS: 1980 ANÁLISIS: 73</p> <p>DATOS DE LA FINCA A LA QUE PERTENECE EL INMUEBLE: DISTRITO: CL SAN PEDRO 16 MUNICIPIO: DUEÑAS (PALENCIA) ANÁLISIS: 73 ANÁLISIS: 131 ANÁLISIS: (Parcela construida sin división horizontal)</p>		FRENTE ml	10,00
<p>INFORMACIÓN GRÁFICA E: 1:500</p>		FACHADAS n°	2
		TIPO	ESQUINA
		OCUPACIÓN %	55,73
		EDIFICIOS n°	1
		AÑO DE CONSTRUCCIÓN	1980

EDIFICACIÓN PRINCIPAL



SUPERFICIE CONSTRUIDA m ²	73,00
PLANTAS N°	1
EDIFICABILIDAD m ² /m ²	0,56
ESTADO DE SOLIDEZ	M
ESTADO DE ACCESIBILIDAD	
ESTADO DE HABITABILIDAD	
FACHADA	LV
CARPINTERÍAS	MD
CUBIERTA	
OTROS ELEMENTOS	

USO Y OCUPACIÓN

PLANTA	USO	N°	TIPO DE OCUPACIÓN	OTROS
Baja	ALMACÉN			
Primera				
Segunda y +				
B. Cubierta				
Sótano				

SERVICIOS E INFRAESTRUCTURAS

Alcantarillado		Tipo de calle	
Agua potable		Pavimento	
Energía eléctrica		Telecomunicaciones	
Acceso rodado		Gas Natural	



CIUDAD DE DUEÑAS. P.E.P.C.H.

F= 695

ANÁLISIS PORMENORIZADO DE LA MORFOLOGÍA, ESTADO CONSTRUCTIVO Y DE SERVICIOS, USO Y OCUPACIÓN DE CADA UNIDAD CATASTRAL.

MANZANA - M-66 PARCELA - P-13

CALLE - SUBIDA SAN PEDRO

Nº- 14

PARCELA

<p>REFERENCIA CATASTRAL DEL INMUEBLE: 1974413UM731780001FP</p> <p>DATOS DEL INMUEBLE: UBICACIÓN: CL SUBIDA SAN PEDRO 14 (34219 DUEÑAS (PALENCIA)) USO: Industrial PLANTAS: 1985 PRODUCTIVO DE CONSTRUCCIÓN: 108,000000 SUPERFICIE CONSTRUCCIÓN: 113</p> <p>DATOS DE LA FINCA A LA QUE PERTENECE EL INMUEBLE: UBICACIÓN: CL SUBIDA SAN PEDRO 14 (DUEÑAS (PALENCIA)) PRODUCTIVO DE CONSTRUCCIÓN: 113 SUPERFICIE CONSTRUCCIÓN: 201 USO: Parcela construída sin divisiones horizontales</p> <p>INFORMACIÓN GRÁFICA: E: 1:500 Viernes, 22 de Enero de 2016</p>	SUPERFICIE m ²	201,00
	FRENTE ml	43,00
	FACHADAS n ^o	3
	TIPO	PASANTE
	OCUPACIÓN %	
	EDIFICIOS n ^o	
	AÑO DE CONSTRUCCIÓN	

EDIFICACIÓN PRINCIPAL



SUPERFICIE CONSTRUIDA m ²	
PLANTAS N ^o	
EDIFICABILIDAD m ² /m ²	
ESTADO DE SOLIDEZ	
ESTADO DE ACCESIBILIDAD	
ESTADO DE HABITABILIDAD	
FACHADA	PD
CARPINTERÍAS	MD
CUBIERTA	
OTROS ELEMENTOS	

USO Y OCUPACIÓN

PLANTA	USO	Nº	TIPO DE OCUPACIÓN	OTROS
Baja	SOLAR			
Primera				
Segunda y +				
B. Cubierta				
Sótano				

SERVICIOS E INFRAESTRUCTURAS

Alcantarillado		Tipo de calle	
Agua potable		Pavimento	
Energía eléctrica		Telecomunicaciones	
Acceso rodado		Gas Natural	



CIUDAD DE DUEÑAS. P.E.P.C.H.

F= 696

ANÁLISIS PORMENORIZADO DE LA MORFOLOGÍA, ESTADO CONSTRUCTIVO Y DE SERVICIOS, USO Y OCUPACIÓN DE CADA UNIDAD CATASTRAL.

MANZANA - M-66 PARCELA - P-14

CALLE - SUBIDA SAN PEDRO

Nº- 12

PARCELA

	SUPERFICIE m ²	67,00
	FRENTE ml	15,00
	FACHADAS n ^o	1
	TIPO	ORDINARIA
	OCUPACIÓN %	100,00%
	EDIFICIOS n ^o	1
	AÑO DE CONSTRUCCIÓN	1995

EDIFICACIÓN PRINCIPAL



SUPERFICIE CONSTRUIDA m ²	186,00
PLANTAS N ^o	2+BC
EDIFICABILIDAD m ² /m ²	2,78
ESTADO DE SOLIDEZ	B
ESTADO DE ACCESIBILIDAD	R
ESTADO DE HABITABILIDAD	R
FACHADA	EF
CARPINTERÍAS	AL
CUBIERTA	PLANA
OTROS ELEMENTOS	VUELO, TERRAZA

USO Y OCUPACIÓN

PLANTA	USO	Nº	TIPO DE OCUPACIÓN	OTROS
Baja	ALMACÉN			
Primera	VIVIENDA	1	VIV. TEMPORAL	
Segunda y +	VIVIENDA	1	VIV. TEMPORAL	
B. Cubierta				
Sótano				

SERVICIOS E INFRAESTRUCTURAS

Alcantarillado		Tipo de calle	
Agua potable		Pavimento	
Energía eléctrica		Telecomunicaciones	
Acceso rodado		Gas Natural	



CIUDAD DE DUEÑAS. P.E.P.C.H.

F= 697

ANÁLISIS PORMENORIZADO DE LA MORFOLOGÍA, ESTADO CONSTRUCTIVO Y DE SERVICIOS, USO Y OCUPACIÓN DE CADA UNIDAD CATASTRAL.

MANZANA - M-66 PARCELA - P-15

CALLE - SUBIDA SAN PEDRO

Nº- 10

PARCELA

	SUPERFICIE m ²	88,00
	FRENTE ml	13,00
	FACHADAS n ^o	1
	TIPO	ORDINARIA
	OCUPACIÓN %	100,00%
	EDIFICIOS n ^o	1
	AÑO DE CONSTRUCCIÓN	1984

EDIFICACIÓN PRINCIPAL

	SUPERFICIE CONSTRUIDA m ²	255,00
	PLANTAS N ^o	2+BC
	EDIFICABILIDAD m ² /m ²	2,90
	ESTADO DE SOLIDEZ	B
	ESTADO DE ACCESIBILIDAD	R
	ESTADO DE HABITABILIDAD	R
	FACHADA	LV
	CARPINTERÍAS	AL, PVC
	CUBIERTA	PLANA
OTROS ELEMENTOS	TERRAZA, VUELO	

USO Y OCUPACIÓN

PLANTA	USO	N ^o	TIPO DE OCUPACIÓN	OTROS
Baja	APARCAMIENTO			
Primera	VIVIENDA	2	VIV. PERMANENTE	
Segunda y +	VIVIENDA	2	VIV. TEMPORAL	
B. Cubierta				
Sótano				

SERVICIOS E INFRAESTRUCTURAS

Alcantarillado		Tipo de calle	
Agua potable		Pavimento	
Energía eléctrica		Telecomunicaciones	
Acceso rodado		Gas Natural	



CIUDAD DE DUEÑAS. P.E.P.C.H.

F= 698

ANÁLISIS PORMENORIZADO DE LA MORFOLOGÍA, ESTADO CONSTRUCTIVO Y DE SERVICIOS, USO Y OCUPACIÓN DE CADA UNIDAD CATASTRAL.

MANZANA - M-66

PARCELA - P-16

CALLE - SUBIDA SAN PEDRO

Nº- 8

PARCELA

	SUPERFICIE m ²	97,00
	FRENTE ml	12,00
	FACHADAS n ^o	1
	TIPO	ORDINARIA
	OCUPACIÓN %	46,39%
	EDIFICIOS n ^o	1
	AÑO DE CONSTRUCCIÓN	1985

EDIFICACIÓN PRINCIPAL

	SUPERFICIE CONSTRUIDA m ²	45,00
	PLANTAS N ^o	1
	EDIFICABILIDAD m ² /m ²	0,46
	ESTADO DE SOLIDEZ	B
	ESTADO DE ACCESIBILIDAD	
	ESTADO DE HABITABILIDAD	
	FACHADA	EF
	CARPINTERÍAS	MT
	CUBIERTA	TC
OTROS ELEMENTOS		

USO Y OCUPACIÓN

PLANTA	USO	Nº	TIPO DE OCUPACIÓN	OTROS
Baja	ALMACÉN			
Primera				
Segunda y +				
B. Cubierta				
Sótano				

SERVICIOS E INFRAESTRUCTURAS

Alcantarillado		Tipo de calle	
Agua potable		Pavimento	
Energía eléctrica		Telecomunicaciones	
Acceso rodado		Gas Natural	



CIUDAD DE DUEÑAS. P.E.P.C.H.

F= 699

ANÁLISIS PORMENORIZADO DE LA MORFOLOGÍA, ESTADO CONSTRUCTIVO Y DE SERVICIOS, USO Y OCUPACIÓN DE CADA UNIDAD CATASTRAL.

MANZANA - M-66

PARCELA - P-17

CALLE - SUBIDA SAN PEDRO

Nº- 6

PARCELA

<p>CONSULTA DESCRIPTIVA Y GRÁFICA DE DATOS CATASTRALES BIENES INMUEBLES DE NATURALEZA URBANA Municipio de DUEÑAS Provincia de PALENCIA</p> <p>REFERENCIA CATASTRAL DEL INMUEBLE 1974417UM7317B0001RP</p> <p>DATOS DEL INMUEBLE DUEÑAS (PALENCIA) CL SUBIDA SAN PEDRO 6 34219 DUEÑAS (PALENCIA)</p> <p>DATOS DE LA FINCA A LA QUE PERTENECE EL INMUEBLE DUEÑAS (PALENCIA) Parcela construida sin división horizontal</p> <p>ELEMENTOS DE CONSTRUCCIÓN</p> <table border="1"> <thead> <tr> <th>Id</th> <th>Descripción</th> <th>Punto</th> <th>Superficie</th> </tr> </thead> <tbody> <tr> <td>APARCAMIENTO</td> <td>E</td> <td>98</td> <td>01</td> </tr> <tr> <td>APARCAMIENTO</td> <td>E</td> <td>99</td> <td>01</td> </tr> <tr> <td>VIVIENDA</td> <td>E</td> <td>00</td> <td>02</td> </tr> <tr> <td>VIVIENDA</td> <td>E</td> <td>01</td> <td>01</td> </tr> <tr> <td>VIVIENDA</td> <td>E</td> <td>01</td> <td>01</td> </tr> <tr> <td>VIVIENDA</td> <td>E</td> <td>01</td> <td>01</td> </tr> <tr> <td>ALMACÉN</td> <td>E</td> <td>12</td> <td>01</td> </tr> </tbody> </table>	Id	Descripción	Punto	Superficie	APARCAMIENTO	E	98	01	APARCAMIENTO	E	99	01	VIVIENDA	E	00	02	VIVIENDA	E	01	01	VIVIENDA	E	01	01	VIVIENDA	E	01	01	ALMACÉN	E	12	01	SUPERFICIE m²	92,00
	Id	Descripción	Punto	Superficie																														
	APARCAMIENTO	E	98	01																														
	APARCAMIENTO	E	99	01																														
	VIVIENDA	E	00	02																														
	VIVIENDA	E	01	01																														
	VIVIENDA	E	01	01																														
VIVIENDA	E	01	01																															
ALMACÉN	E	12	01																															
FRENTE ml	10,00																																	
FACHADAS nº	1																																	
TIPO	ORDINARIA																																	
OCUPACIÓN %	100,00%																																	
EDIFICIOS nº	1																																	
AÑO DE CONSTRUCCIÓN	2009																																	

EDIFICACIÓN PRINCIPAL

	SUPERFICIE CONSTRUIDA m²	275,00
	PLANTAS Nº	2+BC+SOT
	EDIFICABILIDAD m²/m²	2,12
	ESTADO DE SOLIDEZ	B
	ESTADO DE ACCESIBILIDAD	R
	ESTADO DE HABITABILIDAD	B
	FACHADA	LV
	CARPINTERÍAS	PVC
	CUBIERTA	TC
OTROS ELEMENTOS	BALCONES	

USO Y OCUPACIÓN

PLANTA	USO	Nº	TIPO DE OCUPACIÓN	OTROS
Baja	VIVIENDA	1	VIV. PERMANENTE	
Primera	VIVIENDA	1		
Segunda y +				
B. Cubierta	ALMACÉN			
Sótano	APARCAMIENTO			

SERVICIOS E INFRAESTRUCTURAS

Alcantarillado		Tipo de calle	
Agua potable		Pavimento	
Energía eléctrica		Telecomunicaciones	
Acceso rodado		Gas Natural	



CIUDAD DE DUEÑAS. P.E.P.C.H.

F= 700

ANÁLISIS PORMENORIZADO DE LA MORFOLOGÍA, ESTADO CONSTRUCTIVO Y DE SERVICIOS, USO Y OCUPACIÓN DE CADA UNIDAD CATASTRAL.

MANZANA - M-66 PARCELA - P-18

CALLE - SUBIDA SAN PEDRO

Nº- 4

PARCELA

<p>CONSULTA DESCRIPTIVA Y GRÁFICA DE DATOS CATASTRALES BIENES INMUEBLES DE NATURALEZA URBANA</p> <p>Municipio de DUEÑAS Provincia de PALENCIA</p> <p>REFERENCIA CATASTRAL DEL INMUEBLE: 187441RUM7317800010P</p> <p>DATOS DEL INMUEBLE: Situación: CL SUBIDA SAN PEDRO 4 Suato [34219 DUEÑAS (PALENCIA)] Situación: Suato sin edif. [] Situación: Suato sin edificar [] Situación: Suato con edificación [] Situación: Suato con edificación y []</p> <p>DATOS DE LA FINCA A LA QUE PERTENECE EL INMUEBLE: Situación: CL SUBIDA SAN PEDRO 4 DUEÑAS (PALENCIA) Situación: Suato sin edif. [] Situación: Suato con edif. [] Situación: Suato con edificación [] Situación: Suato con edificación y []</p> <p>Este documento no es una certificación catastral, pero sus datos pueden ser verificados a través del Sistema de datos catastrales en profundidad de la SDC.</p> <p>Viernes, 22 de Enero de 2016</p>	SUPERFICIE m ²	155,00
	FRENTE ml	14,00
	FACHADAS n ^o	1
	TIPO	ORDINARIA
	OCUPACIÓN %	
	EDIFICIOS n ^o	
	AÑO DE CONSTRUCCIÓN	

EDIFICACIÓN PRINCIPAL

	SUPERFICIE CONSTRUIDA m ²	
	PLANTAS N ^o	
	EDIFICABILIDAD m ² /m ²	
	ESTADO DE SOLIDEZ	
	ESTADO DE ACCESIBILIDAD	
	ESTADO DE HABITABILIDAD	
	FACHADA	BH
	CARPINTERÍAS	MT
	CUBIERTA	
	OTROS ELEMENTOS	

USO Y OCUPACIÓN

PLANTA	USO	Nº	TIPO DE OCUPACIÓN	OTROS
Baja	SOLAR			
Primera				
Segunda y +				
B. Cubierta				
Sótano				

SERVICIOS E INFRAESTRUCTURAS

Alcantarillado		Tipo de calle	
Agua potable		Pavimento	
Energía eléctrica		Telecomunicaciones	
Acceso rodado		Gas Natural	



CIUDAD DE DUEÑAS. P.E.P.C.H.

F= 701

ANÁLISIS PORMENORIZADO DE LA MORFOLOGÍA, ESTADO CONSTRUCTIVO Y DE SERVICIOS, USO Y OCUPACIÓN DE CADA UNIDAD CATASTRAL.

MANZANA - M-66

PARCELA - P-19

CALLE - SUBIDA SAN PEDRO

Nº- 2

PARCELA

<p>CONSULTA DESCRIPTIVA Y GRÁFICA DE DATOS CATASTRALES BIENES INMUEBLES DE NATURALEZA URBANA Municipio de DUEÑAS Provincia de PALENCIA</p> <p>REFERENCIA CATASTRAL DEL INMUEBLE: 1974419UM731790001XP</p> <p>DATOS DEL INMUEBLE</p> <p>Parcela: CL SUBIDA SAN PEDRO 2 (DUEÑAS (PALENCIA))</p> <p>Uso: Residencial</p> <p>Producción de construcciones: 100,000000</p> <p>DATOS DE LA FINCA A LA QUE PERTENECE EL INMUEBLE</p> <p>Parcela: CL SUBIDA SAN PEDRO 2 (DUEÑAS (PALENCIA))</p> <p>Elementos de construcción:</p> <table border="1"> <tr><th>Uso</th><th>Estado</th><th>Planta</th><th>Superficie m²</th></tr> <tr><td>VIVIENDA</td><td>81</td><td>92</td><td>104</td></tr> <tr><td>APARCAMIENTO</td><td>90</td><td></td><td></td></tr> </table>	Uso	Estado	Planta	Superficie m²	VIVIENDA	81	92	104	APARCAMIENTO	90			SUPERFICIE m ²	175,00
	Uso	Estado	Planta	Superficie m²										
	VIVIENDA	81	92	104										
	APARCAMIENTO	90												
	FRENTE ml	17,00												
	FACHADAS n ^o	1												
	TIPO	ORDINARIA												
OCUPACIÓN %	59,42%													
EDIFICIOS n ^o	1													
AÑO DE CONSTRUCCIÓN	1985													

EDIFICACIÓN PRINCIPAL



SUPERFICIE CONSTRUIDA m ²	196,00
PLANTAS N ^o	2
EDIFICABILIDAD m ² /m ²	1,12
ESTADO DE SOLIDEZ	R
ESTADO DE ACCESIBILIDAD	B
ESTADO DE HABITABILIDAD	B
FACHADA	LV
CARPINTERÍAS	MD
CUBIERTA	TC
OTROS ELEMENTOS	VUELO

USO Y OCUPACIÓN

PLANTA	USO	Nº	TIPO DE OCUPACIÓN	OTROS
Baja	APARCAMIENTO			
Primera	VIVIENDA	1	VIV. PERMANENTE	
Segunda y +				
B. Cubierta				
Sótano				

SERVICIOS E INFRAESTRUCTURAS

Alcantarillado		Tipo de calle	
Agua potable		Pavimento	
Energía eléctrica		Telecomunicaciones	
Acceso rodado		Gas Natural	



CIUDAD DE DUEÑAS. P.E.P.C.H.

F= 702

ANÁLISIS PORMENORIZADO DE LA MORFOLOGÍA, ESTADO CONSTRUCTIVO Y DE SERVICIOS, USO Y OCUPACIÓN DE CADA UNIDAD CATASTRAL.

MANZANA - M-66 PARCELA - P-20

CALLE - SACRISTÁN

Nº- 10

PARCELA

	SUPERFICIE m ²	189,00
	FRENTE ml	9,00
	FACHADAS n ^o	1
	TIPO	ORDINARIA
	OCUPACIÓN %	51,85%
	EDIFICIOS n ^o	1
	AÑO DE CONSTRUCCIÓN	2010

EDIFICACIÓN PRINCIPAL



SUPERFICIE CONSTRUIDA m ²	256,00
PLANTAS N ^o	2+BC
EDIFICABILIDAD m ² /m ²	1,35
ESTADO DE SOLIDEZ	B
ESTADO DE ACCESIBILIDAD	B
ESTADO DE HABITABILIDAD	B
FACHADA	LV
CARPINTERÍAS	PVC
CUBIERTA	TC
OTROS ELEMENTOS	BALCONES

USO Y OCUPACIÓN

PLANTA	USO	Nº	TIPO DE OCUPACIÓN	OTROS
Baja	VIVIENDA	1	VIV. PERMANENTE	APARCAMIENTO
Primera	VIVIENDA			
Segunda y +	VIVIENDA			
B. Cubierta				
Sótano				

SERVICIOS E INFRAESTRUCTURAS

Alcantarillado		Tipo de calle	
Agua potable		Pavimento	
Energía eléctrica		Telecomunicaciones	
Acceso rodado		Gas Natural	



CIUDAD DE DUEÑAS. P.E.P.C.H.

F= 703

ANÁLISIS PORMENORIZADO DE LA MORFOLOGÍA, ESTADO CONSTRUCTIVO Y DE SERVICIOS, USO Y OCUPACIÓN DE CADA UNIDAD CATASTRAL.

MANZANA - M-66 PARCELA - P-21

CALLE - SACRISTÁN

Nº- 12

PARCELA

	SUPERFICIE m ²	270,00
	FRENTE ml	14,00
	FACHADAS n°	1
	TIPO	ORDINARIA
	OCUPACIÓN %	42,96%
	EDIFICIOS n°	1
	AÑO DE CONSTRUCCIÓN	1985

EDIFICACIÓN PRINCIPAL

	SUPERFICIE CONSTRUIDA m ²	330,00
	PLANTAS N°	3
	EDIFICABILIDAD m ² /m ²	1,22
	ESTADO DE SOLIDEZ	B
	ESTADO DE ACCESIBILIDAD	R
	ESTADO DE HABITABILIDAD	R
	FACHADA	LV
	CARPINTERÍAS	AL
	CUBIERTA	TC
	OTROS ELEMENTOS	VUELO, TERRAZA, MIRADOR

USO Y OCUPACIÓN

PLANTA	USO	N°	TIPO DE OCUPACIÓN	OTROS
Baja	APARCAMIENTO			
Primera	VIVIENDA	1		
Segunda y +	VIVIENDA	1		
B. Cubierta				
Sótano				

SERVICIOS E INFRAESTRUCTURAS

Alcantarillado		Tipo de calle	
Agua potable		Pavimento	
Energía eléctrica		Telecomunicaciones	
Acceso rodado		Gas Natural	



CIUDAD DE DUEÑAS. P.E.P.C.H.

F= 704

ANÁLISIS PORMENORIZADO DE LA MORFOLOGÍA, ESTADO CONSTRUCTIVO Y DE SERVICIOS, USO Y OCUPACIÓN DE CADA UNIDAD CATASTRAL.

MANZANA - M-66 PARCELA - P-22

CALLE - SACRISTÁN

Nº- 22

PARCELA

<p>REFERENCIA CATASTRAL DEL INMUEBLE 1974462UM7317N0013XW</p> <p>DATOS DEL INMUEBLE C/1 SACRISTAN 14 34290 DUEÑAS (PALENCIA)</p> <p>DATOS DE LA FINCA A LA QUE PERTENECE EL INMUEBLE C/1 SACRISTAN 14 DUEÑAS (PALENCIA)</p> <p>ELEMENTOS DE CONSTRUCCIÓN</p>	SUPERFICIE m ²	139,00
	FRENTE ml	5,00
	FACHADAS n ^o	1
	TIPO	ORDINARIA
	OCUPACIÓN %	100,00%
	EDIFICIOS n ^o	1
	AÑO DE CONSTRUCCIÓN	1985

EDIFICACIÓN PRINCIPAL

	SUPERFICIE CONSTRUIDA m ²	196,00
	PLANTAS N ^o	2
	EDIFICABILIDAD m ² /m ²	1,45
	ESTADO DE SOLIDEZ	M
	ESTADO DE ACCESIBILIDAD	M
	ESTADO DE HABITABILIDAD	M
	FACHADA	PD
	CARPINTERÍAS	MD
	CUBIERTA	TC
OTROS ELEMENTOS	VUELO	

USO Y OCUPACIÓN

PLANTA	USO	Nº	TIPO DE OCUPACIÓN	OTROS
Baja	VIVIENDA	1	VIV. VACÍA	ALMACÉN
Primera	VIVIENDA			
Segunda y +				
B. Cubierta				
Sótano				

SERVICIOS E INFRAESTRUCTURAS

Alcantarillado		Tipo de calle	
Agua potable		Pavimento	
Energía eléctrica		Telecomunicaciones	
Acceso rodado		Gas Natural	



CIUDAD DE DUEÑAS. P.E.P.C.H.

F= 705

ANÁLISIS PORMENORIZADO DE LA MORFOLOGÍA, ESTADO CONSTRUCTIVO Y DE SERVICIOS, USO Y OCUPACIÓN DE CADA UNIDAD CATASTRAL.

MANZANA - M-66 PARCELA - P-24

CALLE - SACRISTÁN

Nº- 16

PARCELA

	SUPERFICIE m ²	282,00
	FRENTE ml	7,00
	FACHADAS n°	1
	TIPO	ORDINARIA
	OCUPACIÓN %	53,90%
	EDIFICIOS n°	1
	AÑO DE CONSTRUCCIÓN	1985

EDIFICACIÓN PRINCIPAL

	SUPERFICIE CONSTRUIDA m ²	404,00
	PLANTAS N°	2
	EDIFICABILIDAD m ² /m ²	1,45
	ESTADO DE SOLIDEZ	R
	ESTADO DE ACCESIBILIDAD	R
	ESTADO DE HABITABILIDAD	R
	FACHADA	EF
	CARPINTERÍAS	AL
	CUBIERTA	TC
	OTROS ELEMENTOS	

USO Y OCUPACIÓN

PLANTA	USO	N°	TIPO DE OCUPACIÓN	OTROS
Baja	VIVIENDA	1	VIV. PERMANENTE	APARCAMIENTO
Primera	VIVIENDA			
Segunda y +				
B. Cubierta				
Sótano				

SERVICIOS E INFRAESTRUCTURAS

Alcantarillado		Tipo de calle	
Agua potable		Pavimento	
Energía eléctrica		Telecomunicaciones	
Acceso rodado		Gas Natural	



CIUDAD DE DUEÑAS. P.E.P.C.H.

F= 706

ANÁLISIS PORMENORIZADO DE LA MORFOLOGÍA, ESTADO CONSTRUCTIVO Y DE SERVICIOS, USO Y OCUPACIÓN DE CADA UNIDAD CATASTRAL.

MANZANA - M-66 PARCELA - P-25

CALLE - SAN PEDRO

Nº- 2

PARCELA

<p>CONSULTA DESCRIPTIVA Y GRÁFICA DE DATOS CATASTRALES BIENES INMUEBLES DE NATURALEZA URBANA Municipio de DUEÑAS Provincia de PALENCIA</p> <p>REFERENCIA CATASTRAL DEL INMUEBLE 1874426UM7317N0001EW</p> <p>DATOS DEL INMUEBLE C/1 SAN PEDRO 2 134219 DUEÑAS (PALENCIA)</p> <p>DATOS DE LA FINCA A LA QUE PERTENECE EL INMUEBLE C/1 SAN PEDRO 2 DUEÑAS (PALENCIA)</p>	SUPERFICIE m ²	99,00
	FRENTE ml	10,00
	FACHADAS n°	1
	TIPO	ORDINARIA
	OCUPACIÓN %	39,39%
	EDIFICIOS n°	1
	AÑO DE CONSTRUCCIÓN	1855

EDIFICACIÓN PRINCIPAL

	SUPERFICIE CONSTRUIDA m ²	39,00
	PLANTAS N°	1
	EDIFICABILIDAD m ² /m ²	0,39
	ESTADO DE SOLIDEZ	R
	ESTADO DE ACCESIBILIDAD	
	ESTADO DE HABITABILIDAD	
	FACHADA	EF
	CARPINTERÍAS	MT
	CUBIERTA	
OTROS ELEMENTOS		

USO Y OCUPACIÓN

PLANTA	USO	N°	TIPO DE OCUPACIÓN	OTROS
Baja	ALMACÉN			
Primera				
Segunda y +				
B. Cubierta				
Sótano				

SERVICIOS E INFRAESTRUCTURAS

Alcantarillado		Tipo de calle	
Agua potable		Pavimento	
Energía eléctrica		Telecomunicaciones	
Acceso rodado		Gas Natural	



CIUDAD DE DUEÑAS. P.E.P.C.H.

F= 707

ANÁLISIS PORMENORIZADO DE LA MORFOLOGÍA, ESTADO CONSTRUCTIVO Y DE SERVICIOS, USO Y OCUPACIÓN DE CADA UNIDAD CATASTRAL.

MANZANA - M-66 PARCELA - P-26

CALLE - SAN PEDRO

Nº- 12A

PARCELA

	SUPERFICIE m ²	165,00
	FRENTE ml	7,00
	FACHADAS n ^o	1
	TIPO	ORDINARIA
	OCUPACIÓN %	50,91%
	EDIFICIOS n ^o	1
	AÑO DE CONSTRUCCIÓN	2005

EDIFICACIÓN PRINCIPAL

	SUPERFICIE CONSTRUIDA m ²	243,00
	PLANTAS N ^o	2+SOT
	EDIFICABILIDAD m ² /m ²	1,47
	ESTADO DE SOLIDEZ	B
	ESTADO DE ACCESIBILIDAD	B
	ESTADO DE HABITABILIDAD	B
	FACHADA	PD, LV
	CARPINTERÍAS	MD
	CUBIERTA	TC
OTROS ELEMENTOS	BALCÓN	

USO Y OCUPACIÓN

PLANTA	USO	Nº	TIPO DE OCUPACIÓN	OTROS
Baja	VIVIENDA	1	VIV. PERMANENTE	
Primera	VIVIENDA			
Segunda y +				
B. Cubierta				
Sótano	ALMACÉN			

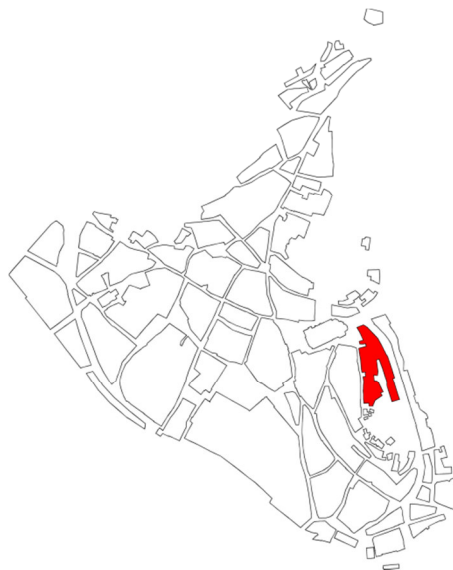
SERVICIOS E INFRAESTRUCTURAS

Alcantarillado		Tipo de calle	
Agua potable		Pavimento	
Energía eléctrica		Telecomunicaciones	
Acceso rodado		Gas Natural	

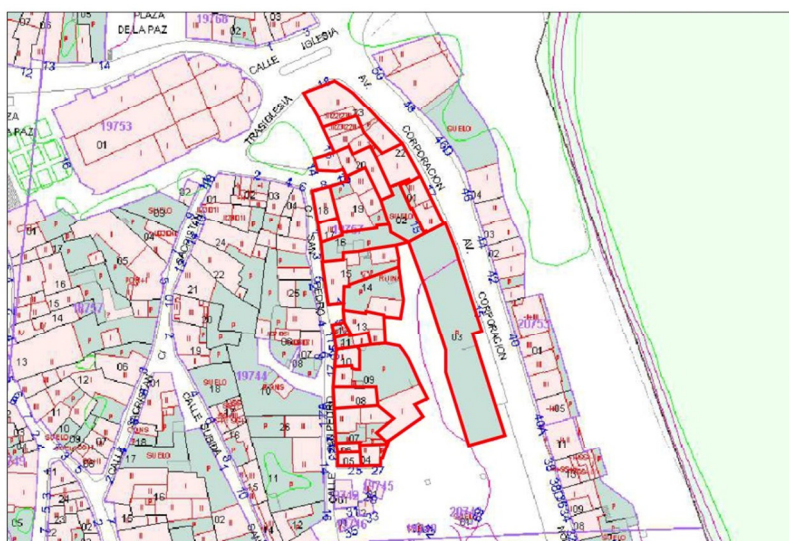
MANZANA 67

LOCALIZACIÓN EN P.E.P.C.H

ZONA	_____	
SUPERFICIE (m ²)	_____	3.790,02
Nº DE PARCELAS	_____	22
PERÍMETRO (m)	_____	494,17
Nº DE VIVIENDAS	_____	13
EQUIPAMIENTOS	_____	1
ESPACIOS LIBRES	_____	
ELEM. CATALOGADOS	_____	
SUPERPOSICIONES	_____	2



PLANO EN CATASTRO



VOLUMEN, DENSIDAD Y ALTURAS

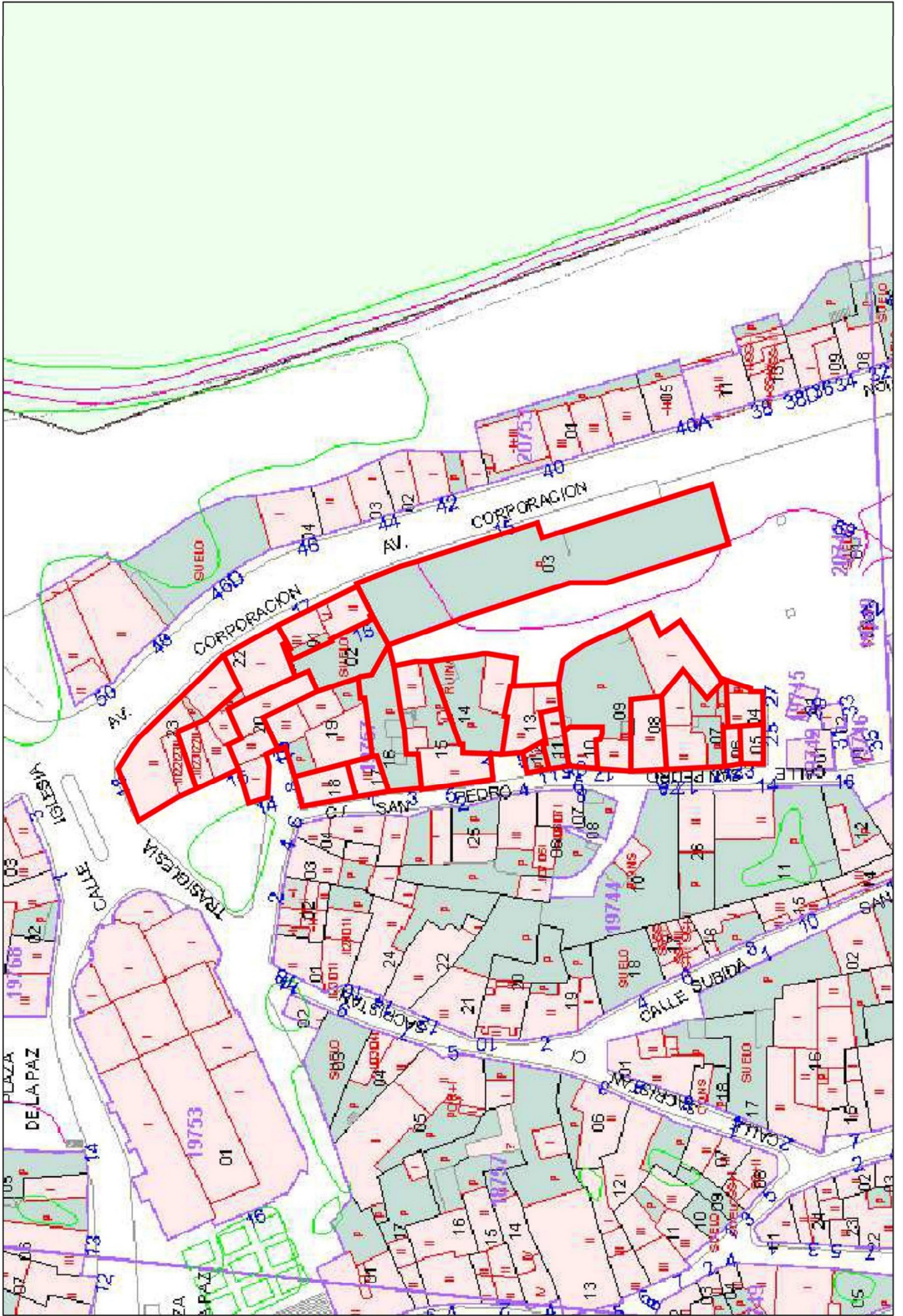
Edificios de más de dos alturas: 4

PARCELARIO

USOS DEL SUELO

ESTADO DE LA EDIFICACIÓN

URBANIZACIÓN





CIUDAD DE DUEÑAS. P.E.P.C.H.

F= 708

ANÁLISIS PORMENORIZADO DE LA MORFOLOGÍA, ESTADO CONSTRUCTIVO Y DE SERVICIOS, USO Y OCUPACIÓN DE CADA UNIDAD CATASTRAL.

MANZANA - M-67 PARCELA - P-1

CALLE - CORPORACIÓN

Nº- 17

PARCELA

<p>REFERENCIA CATASTRAL DEL INMUEBLE 1975701UM731780001P</p> <p>DATOS DEL INMUEBLE PROPIEDAD: AV CORPORACION 17 LUGAR: DUEÑAS (PALENCIA) PROVINCIA: PALENCIA CÓDIGO DE IDENTIFICACIÓN: 1992 CÓDIGO DE IDENTIFICACIÓN: 1992 CÓDIGO DE IDENTIFICACIÓN: 274</p> <p>DATOS DE LA FINCA A LA QUE PERTENECE EL INMUEBLE PROPIEDAD: AV CORPORACION 17 LUGAR: DUEÑAS (PALENCIA) SUPERFICIE CONSTRUIDA: 274 SUPERFICIE SUBYACENTE: 132 POSICIÓN: Parcela construida sin divisiones horizontales</p> <p>ELEMENTOS DE CONSTRUCCIÓN</p> <table border="1"> <thead> <tr> <th>USO</th> <th>Planta</th> <th>Superficie m²</th> </tr> </thead> <tbody> <tr> <td>APARCAMIENTO</td> <td>E 00 01</td> <td>39</td> </tr> <tr> <td>ALMACÉN</td> <td>E 00 02</td> <td>45</td> </tr> <tr> <td>VIVIENDA</td> <td>C 008 08</td> <td>13</td> </tr> <tr> <td>VIVIENDA</td> <td>E 01 01</td> <td>118</td> </tr> <tr> <td>VIVIENDA</td> <td>E 02 01</td> <td>50</td> </tr> </tbody> </table>	USO	Planta	Superficie m²	APARCAMIENTO	E 00 01	39	ALMACÉN	E 00 02	45	VIVIENDA	C 008 08	13	VIVIENDA	E 01 01	118	VIVIENDA	E 02 01	50	SUPERFICIE m²	132,00
	USO	Planta	Superficie m²																	
	APARCAMIENTO	E 00 01	39																	
	ALMACÉN	E 00 02	45																	
	VIVIENDA	C 008 08	13																	
	VIVIENDA	E 01 01	118																	
	VIVIENDA	E 02 01	50																	
FRENTE ml	18,00																			
FACHADAS n°	1																			
TIPO	ORDINARIA																			
OCUPACIÓN %	100,00%																			
EDIFICIOS n°	1																			
AÑO DE CONSTRUCCIÓN	1997																			

EDIFICACIÓN PRINCIPAL



SUPERFICIE CONSTRUIDA m²	274,00
PLANTAS N°	3
EDIFICABILIDAD m²/m²	2,08
ESTADO DE SOLIDEZ	B
ESTADO DE ACCESIBILIDAD	B
ESTADO DE HABITABILIDAD	B
FACHADA	LV
CARPINTERÍAS	AL
CUBIERTA	TC
OTROS ELEMENTOS	VUELO, TERRAZA

USO Y OCUPACIÓN

PLANTA	USO	N°	TIPO DE OCUPACIÓN	OTROS
Baja	APARCAMIENTO			ALMACÉN
Primera	VIVIENDA	1	VIV. TEMPORAL	
Segunda y +	VIVIENDA			
B. Cubierta				
Sótano				

SERVICIOS E INFRAESTRUCTURAS

Alcantarillado		Tipo de calle	
Agua potable		Pavimento	
Energía eléctrica		Telecomunicaciones	
Acceso rodado		Gas Natural	



CIUDAD DE DUEÑAS. P.E.P.C.H.

F= 709

ANÁLISIS PORMENORIZADO DE LA MORFOLOGÍA, ESTADO CONSTRUCTIVO Y DE SERVICIOS, USO Y OCUPACIÓN DE CADA UNIDAD CATASTRAL.

MANZANA - M-67 PARCELA - P-2

CALLE - CORPORACIÓN

Nº- 15D

PARCELA

	SUPERFICIE m ²	154,00
	FRENTE ml	5,00
	FACHADAS n°	1
	TIPO	INTERIOR
	OCUPACIÓN %	
	EDIFICIOS n°	
	AÑO DE CONSTRUCCIÓN	

EDIFICACIÓN PRINCIPAL



SUPERFICIE CONSTRUIDA m ²	
PLANTAS N°	
EDIFICABILIDAD m ² /m ²	
ESTADO DE SOLIDEZ	
ESTADO DE ACCESIBILIDAD	
ESTADO DE HABITABILIDAD	
FACHADA	
CARPINTERÍAS	
CUBIERTA	
OTROS ELEMENTOS	

USO Y OCUPACIÓN

PLANTA	USO	N°	TIPO DE OCUPACIÓN	OTROS
Baja	SOLAR			
Primera				
Segunda y +				
B. Cubierta				
Sótano				

SERVICIOS E INFRAESTRUCTURAS

Alcantarillado		Tipo de calle	
Agua potable		Pavimento	
Energía eléctrica		Telecomunicaciones	
Acceso rodado		Gas Natural	



CIUDAD DE DUEÑAS. P.E.P.C.H.

F= 710

ANÁLISIS PORMENORIZADO DE LA MORFOLOGÍA, ESTADO CONSTRUCTIVO Y DE SERVICIOS, USO Y OCUPACIÓN DE CADA UNIDAD CATASTRAL.

MANZANA - M-67 PARCELA - P-3

CALLE - CORPORACIÓN

Nº- 15

PARCELA

<p>CONSULTA DESCRIPTIVA Y GRÁFICA DE DATOS CATASTRALES BIENES INMUEBLES DE NATURALEZA URBANA</p> <p>Municipio de DUEÑAS Provincia de PALENCIA</p> <p>REFERENCIA CATASTRAL DEL INMUEBLE: 1976702UM731780001FP</p> <p>DATOS DEL INMUEBLE: parcela: AV CORPORACION 15 (34219 DUEÑAS (PALENCIA)) año de construcción: 1992 superficie de construcción: 190,000000 superficie catastral: 204</p> <p>DATOS DE LA FINCA A LA QUE PERTENECE EL INMUEBLE: parcela: AV CORPORACION 15 (DUEÑAS (PALENCIA)) año de construcción: 204 superficie catastral: 576 posición: Parcela construida sin división horizontal</p> <p>Este documento no es una certificación catastral, pero sus datos pueden ser verificados a través del "Acceso a información catastral en propiedad" de la I+D+i</p> <p>Viernes, 22 de Enero de 2016</p>	SUPERFICIE m ²	576,00
	FRENTE ml	45,00
	FACHADAS n°	2
	TIPO	SINGULAR
	OCUPACIÓN %	35,42%
	EDIFICIOS n°	1
	AÑO DE CONSTRUCCIÓN	1992

EDIFICACIÓN PRINCIPAL

	SUPERFICIE CONSTRUIDA m ²	204,00
	PLANTAS N°	1
	EDIFICABILIDAD m ² /m ²	0,35
	ESTADO DE SOLIDEZ	B
	ESTADO DE ACCESIBILIDAD	B
	ESTADO DE HABITABILIDAD	R
	FACHADA	EF
	CARPINTERÍAS	AL
	CUBIERTA	TC
	OTROS ELEMENTOS	

USO Y OCUPACIÓN

PLANTA	USO	N°	TIPO DE OCUPACIÓN	OTROS
Baja	EQUIPAMIENTO			CENTRO JUVENIL
Primera				
Segunda y +				
B. Cubierta				
Sótano				

SERVICIOS E INFRAESTRUCTURAS

Alcantarillado		Tipo de calle	
Agua potable		Pavimento	
Energía eléctrica		Telecomunicaciones	
Acceso rodado		Gas Natural	



CIUDAD DE DUEÑAS. P.E.P.C.H.

F= 711

ANÁLISIS PORMENORIZADO DE LA MORFOLOGÍA, ESTADO CONSTRUCTIVO Y DE SERVICIOS, USO Y OCUPACIÓN DE CADA UNIDAD CATASTRAL.

MANZANA - M-67 PARCELA - P-4

CALLE - SAN PEDRO

Nº- 7

PARCELA

	SUPERFICIE m ²	64,00
	FRENTE ml	13,00
	FACHADAS n°	2
	TIPO	ESQUINA
	OCUPACIÓN %	87,50%
	EDIFICIOS n°	1
	AÑO DE CONSTRUCCIÓN	1985

EDIFICACIÓN PRINCIPAL

	SUPERFICIE CONSTRUIDA m ²	112,00
	PLANTAS N°	2
	EDIFICABILIDAD m ² /m ²	1,75
	ESTADO DE SOLIDEZ	R
	ESTADO DE ACCESIBILIDAD	B
	ESTADO DE HABITABILIDAD	R
	FACHADA	PD, EF
	CARPINTERÍAS	PVC
	CUBIERTA	TC
OTROS ELEMENTOS		

USO Y OCUPACIÓN

PLANTA	USO	N°	TIPO DE OCUPACIÓN	OTROS
Baja	VIVIENDA	1	VIV. PERMANENTE	
Primera	VIVIENDA			
Segunda y +				
B. Cubierta				
Sótano				

SERVICIOS E INFRAESTRUCTURAS

Alcantarillado		Tipo de calle	
Agua potable		Pavimento	
Energía eléctrica		Telecomunicaciones	
Acceso rodado		Gas Natural	



CIUDAD DE DUEÑAS. P.E.P.C.H.

F= 712

ANÁLISIS PORMENORIZADO DE LA MORFOLOGÍA, ESTADO CONSTRUCTIVO Y DE SERVICIOS, USO Y OCUPACIÓN DE CADA UNIDAD CATASTRAL.

MANZANA - M-67 PARCELA - P-5

CALLE - SAN PEDRO

Nº- 25

PARCELA

<p>REFERENCIA CATASTRAL DEL INMUEBLE 197870SUM731780010P</p> <p>DATOS DEL INMUEBLE</p> <p>CL SAN PEDRO 25 (CALLE SAN PEDRO (PALENCIA))</p> <p>RECONSTRUCCIÓN: 1985</p> <p>DATOS DE LA FINCA A LA QUE PERTENECE EL INMUEBLE</p> <p>CL SAN PEDRO 25 (CALLE SAN PEDRO (PALENCIA))</p> <p>Parcela construida sin división horizontal</p>	SUPERFICIE m ²	34,00
	FRENTE ml	12,00
	FACHADAS n°	2
	TIPO	REDUCIDA
	OCUPACIÓN %	100,00%
	EDIFICIOS n°	1
	AÑO DE CONSTRUCCIÓN	1985

EDIFICACIÓN PRINCIPAL

	SUPERFICIE CONSTRUIDA m ²	34,00
	PLANTAS N°	1
	EDIFICABILIDAD m ² /m ²	1,00
	ESTADO DE SOLIDEZ	B
	ESTADO DE ACCESIBILIDAD	
	ESTADO DE HABITABILIDAD	
	FACHADA	EF
	CARPINTERÍAS	AL
	CUBIERTA	TC
OTROS ELEMENTOS		

USO Y OCUPACIÓN

PLANTA	USO	N°	TIPO DE OCUPACIÓN	OTROS
Baja	ALMACÉN			
Primera				
Segunda y +				
B. Cubierta				
Sótano				

SERVICIOS E INFRAESTRUCTURAS

Alcantarillado		Tipo de calle	
Agua potable		Pavimento	
Energía eléctrica		Telecomunicaciones	
Acceso rodado		Gas Natural	



CIUDAD DE DUEÑAS. P.E.P.C.H.

F= 713

ANÁLISIS PORMENORIZADO DE LA MORFOLOGÍA, ESTADO CONSTRUCTIVO Y DE SERVICIOS, USO Y OCUPACIÓN DE CADA UNIDAD CATASTRAL.

MANZANA - M-67 PARCELA - P-6

CALLE - SAN PEDRO

Nº- 23

PARCELA

	SUPERFICIE m ²	23,00
	FRENTE ml	3,00
	FACHADAS n ^o	1
	TIPO	REDUCIDA
	OCUPACIÓN %	100,00%
	EDIFICIOS n ^o	1
	AÑO DE CONSTRUCCIÓN	1985

EDIFICACIÓN PRINCIPAL

	SUPERFICIE CONSTRUIDA m ²	23,00
	PLANTAS N ^o	1
	EDIFICABILIDAD m ² /m ²	1,00
	ESTADO DE SOLIDEZ	R
	ESTADO DE ACCESIBILIDAD	
	ESTADO DE HABITABILIDAD	
	FACHADA	EF
	CARPINTERÍAS	AL
	CUBIERTA	TC
OTROS ELEMENTOS		

USO Y OCUPACIÓN

PLANTA	USO	N ^o	TIPO DE OCUPACIÓN	OTROS
Baja	ALMACÉN			
Primera				
Segunda y +				
B. Cubierta				
Sótano				

SERVICIOS E INFRAESTRUCTURAS

Alcantarillado		Tipo de calle	
Agua potable		Pavimento	
Energía eléctrica		Telecomunicaciones	
Acceso rodado		Gas Natural	



CIUDAD DE DUEÑAS. P.E.P.C.H.

F= 714

ANÁLISIS PORMENORIZADO DE LA MORFOLOGÍA, ESTADO CONSTRUCTIVO Y DE SERVICIOS, USO Y OCUPACIÓN DE CADA UNIDAD CATASTRAL.

MANZANA - M-67 PARCELA - P-7

CALLE - SAN PEDRO

Nº- 21

PARCELA

<p>CONSULTA DESCRIPTIVA Y GRÁFICA DE DATOS CATASTRALES BIENES INMUEBLES DE NATURALEZA URBANA Municipio de DUEÑAS Provincia de PALENCIA</p> <p>REFERENCIA CATASTRAL DEL INMUEBLE 1876/27UM73178001RP</p> <p>DATOS DEL INMUEBLE Parcelación: CL SAN PEDRO 21 34219 DUEÑAS (PALENCIA) División horizontal: 1935 Parcelación de subdivisión: 189/000000 Parcela construida en: 234</p> <p>DATOS DE LA FINCA A LA QUE PERTENECE EL INMUEBLE Parcelación: CL SAN PEDRO 21 DUEÑAS (PALENCIA) Parcelas construidas en: 234 Parcela construida sin división horizontal: 272 Parcela construida sin división horizontal</p> <p>ELEMENTOS DE CONSTRUCCIÓN</p> <table border="1"> <thead> <tr> <th>Uso</th> <th>Superficie</th> <th>Parcela</th> <th>Superficie</th> </tr> </thead> <tbody> <tr> <td>VIVIENDA</td> <td>00</td> <td>48</td> <td></td> </tr> <tr> <td>VIVIENDA</td> <td>01</td> <td>48</td> <td></td> </tr> <tr> <td>INDUSTRIAL</td> <td>00</td> <td>138</td> <td></td> </tr> </tbody> </table>	Uso	Superficie	Parcela	Superficie	VIVIENDA	00	48		VIVIENDA	01	48		INDUSTRIAL	00	138		SUPERFICIE m²	272,00
	Uso	Superficie	Parcela	Superficie														
	VIVIENDA	00	48															
	VIVIENDA	01	48															
	INDUSTRIAL	00	138															
	FRENTE ml	11,00																
	FACHADAS n°	1																
TIPO	ORDINARIA																	
OCUPACIÓN %	68,38%																	
EDIFICIOS n°	1																	
AÑO DE CONSTRUCCIÓN	1985																	

EDIFICACIÓN PRINCIPAL



SUPERFICIE CONSTRUIDA m²	234,00
PLANTAS N°	2
EDIFICABILIDAD m²/m²	0,86
ESTADO DE SOLIDEZ	R
ESTADO DE ACCESIBILIDAD	R
ESTADO DE HABITABILIDAD	R
FACHADA	LV
CARPINTERÍAS	AL
CUBIERTA	TC
OTROS ELEMENTOS	

USO Y OCUPACIÓN

PLANTA	USO	N°	TIPO DE OCUPACIÓN	OTROS
Baja	VIVIENDA	1	VIV. PERMANENTE	ALMACÉN
Primera	VIVIENDA			
Segunda y +				
B. Cubierta				
Sótano				

SERVICIOS E INFRAESTRUCTURAS

Alcantarillado		Tipo de calle	
Agua potable		Pavimento	
Energía eléctrica		Telecomunicaciones	
Acceso rodado		Gas Natural	



CIUDAD DE DUEÑAS. P.E.P.C.H.

F= 715

ANÁLISIS PORMENORIZADO DE LA MORFOLOGÍA, ESTADO CONSTRUCTIVO Y DE SERVICIOS, USO Y OCUPACIÓN DE CADA UNIDAD CATASTRAL.

MANZANA - M-67 PARCELA - P-8

CALLE - SAN PEDRO

Nº- 19

PARCELA

<p>CONSULTA DESCRIPTIVA Y GRÁFICA DE DATOS CATASTRALES BIENES INMUEBLES DE NATURALEZA URBANA</p> <p>Municipio de DUEÑAS Provincia de PALENCIA</p> <p>REFERENCIA CATASTRAL DEL INMUEBLE 1978708UMT317800010P</p> <p>DATOS DEL INMUEBLE parcelación: CL SAN PEDRO 19 34219 DUEÑAS (PALENCIA)</p> <p>DATOS DE LA FINCA A LA QUE PERTENECE EL INMUEBLE parcelación: CL SAN PEDRO 19 34219 DUEÑAS (PALENCIA)</p> <p>ELEMENTOS DE CONSTRUCCIÓN</p>	SUPERFICIE m ²	86,00
	FRENTE ml	7,00
	FACHADAS n°	1
	TIPO	ORDINARIA
	OCUPACIÓN %	100,00%
	EDIFICIOS n°	1
	AÑO DE CONSTRUCCIÓN	1920

EDIFICACIÓN PRINCIPAL

	SUPERFICIE CONSTRUIDA m ²	172,00
	PLANTAS N°	2
	EDIFICABILIDAD m ² /m ²	2,00
	ESTADO DE SOLIDEZ	R
	ESTADO DE ACCESIBILIDAD	B
	ESTADO DE HABITABILIDAD	B
	FACHADA	MC
	CARPINTERÍAS	PVC
	CUBIERTA	TC
	OTROS ELEMENTOS	Agregación a P-9

USO Y OCUPACIÓN

PLANTA	USO	N°	TIPO DE OCUPACIÓN	OTROS
Baja	VIVIENDA	1	VIV. TEMPORAL	
Primera	VIVIENDA			
Segunda y +				
B. Cubierta				
Sótano				

SERVICIOS E INFRAESTRUCTURAS

Alcantarillado		Tipo de calle	
Agua potable		Pavimento	
Energía eléctrica		Telecomunicaciones	
Acceso rodado		Gas Natural	



CIUDAD DE DUEÑAS. P.E.P.C.H.

F= 716

ANÁLISIS PORMENORIZADO DE LA MORFOLOGÍA, ESTADO CONSTRUCTIVO Y DE SERVICIOS, USO Y OCUPACIÓN DE CADA UNIDAD CATASTRAL.

MANZANA - M-67 PARCELA - P-9

CALLE - SAN PEDRO

Nº- 17

PARCELA

CONSULTA DESCRIPTIVA Y GRÁFICA DE DATOS CATASTRALES BIENES INMUEBLES DE NATURALEZA URBANA Municipio de DUEÑAS Provincia de PALENCIA		SUPERFICIE m ²	453,00																			
<p>REFERENCIA CATASTRAL DEL INMUEBLE 1975709UM731700931XP</p> <p>DATOS DEL INMUEBLE</p> <p>ubicación: CL SAN PEDRO 17 DUEÑAS (PALENCIA)</p> <p>ubicación urbana: Industrial plano urbanístico: 1950</p> <p>plano urbanístico de referencia: 1950.000000 plano urbanístico de referencia: 230</p> <p>DATOS DE LA FINCA A LA QUE PERTENECE EL INMUEBLE</p> <p>ubicación: CL SAN PEDRO 17 DUEÑAS (PALENCIA)</p> <p>plano urbanístico de referencia: 230 plano urbanístico de referencia: 453 plano urbanístico de referencia: 230</p> <p>ELEMENTOS DE CONSTRUCCIÓN</p> <table border="1"> <thead> <tr> <th>uso</th> <th>Edificio</th> <th>Puerta</th> <th>Superficie</th> </tr> </thead> <tbody> <tr> <td>ALMACÉN</td> <td>E</td> <td>00</td> <td>01</td> <td>153</td> </tr> <tr> <td>APARCAMIENTO</td> <td>E</td> <td>00</td> <td>01</td> <td>40</td> </tr> <tr> <td>VIVIENDA</td> <td>E</td> <td>01</td> <td>01</td> <td>37</td> </tr> </tbody> </table>		uso	Edificio	Puerta	Superficie	ALMACÉN	E	00	01	153	APARCAMIENTO	E	00	01	40	VIVIENDA	E	01	01	37	FRENTE ml	6,00
uso	Edificio	Puerta	Superficie																			
ALMACÉN	E	00	01	153																		
APARCAMIENTO	E	00	01	40																		
VIVIENDA	E	01	01	37																		
		FACHADAS n°	1																			
		TIPO	ORDINARIA																			
		OCUPACIÓN %	42,60%																			
		EDIFICIOS n°	1																			
		AÑO DE CONSTRUCCIÓN	1950																			

EDIFICACIÓN PRINCIPAL

	SUPERFICIE CONSTRUIDA m ²	230,00
	PLANTAS N°	2
	EDIFICABILIDAD m ² /m ²	0,51
	ESTADO DE SOLIDEZ	R
	ESTADO DE ACCESIBILIDAD	B
	ESTADO DE HABITABILIDAD	B
	FACHADA	MC
	CARPINTERÍAS	PVC
	CUBIERTA	TC
	OTROS ELEMENTOS	Agregación a P-8

USO Y OCUPACIÓN

PLANTA	USO	N°	TIPO DE OCUPACIÓN	OTROS
Baja	APARCAMIENTO			
Primera	VIVIENDA	1	VIV. PERMANENTE	
Segunda y +				
B. Cubierta				
Sótano				

SERVICIOS E INFRAESTRUCTURAS

Alcantarillado		Tipo de calle	
Agua potable		Pavimento	
Energía eléctrica		Telecomunicaciones	
Acceso rodado		Gas Natural	



CIUDAD DE DUEÑAS. P.E.P.C.H.

F= 717

ANÁLISIS PORMENORIZADO DE LA MORFOLOGÍA, ESTADO CONSTRUCTIVO Y DE SERVICIOS, USO Y OCUPACIÓN DE CADA UNIDAD CATASTRAL.

MANZANA - M-67 PARCELA - P-10

CALLE - SAN PEDRO

Nº- 15

PARCELA

<p>CONSULTA DESCRIPTIVA Y GRÁFICA DE DATOS CATASTRALES BIENES INMUEBLES DE NATURALEZA URBANA Municipio de DUEÑAS Provincia de PALENCIA</p> <p>REFERENCIA CATASTRAL DEL INMUEBLE 1976710UM73178001RP</p> <p>DATOS DEL INMUEBLE CALLE: CL SAN PEDRO 15 MUNICIPIO: DUEÑAS (PALENCIA)</p> <p>DATOS DE LA FINCA A LA QUE PERTENECE EL INMUEBLE CALLE: CL SAN PEDRO 15 MUNICIPIO: DUEÑAS (PALENCIA)</p>	SUPERFICIE m ²	44,00
	FRENTE ml	5,00
	FACHADAS n°	1
	TIPO	REDUCIDA
	OCUPACIÓN %	100,00%
	EDIFICIOS n°	1
	AÑO DE CONSTRUCCIÓN	1985

EDIFICACIÓN PRINCIPAL



SUPERFICIE CONSTRUIDA m ²	44,00
PLANTAS N°	1
EDIFICABILIDAD m ² /m ²	1,00
ESTADO DE SOLIDEZ	B
ESTADO DE ACCESIBILIDAD	
ESTADO DE HABITABILIDAD	
FACHADA	EF
CARPINTERÍAS	MT
CUBIERTA	FC
OTROS ELEMENTOS	

USO Y OCUPACIÓN

PLANTA	USO	N°	TIPO DE OCUPACIÓN	OTROS
Baja	ALMACÉN			
Primera				
Segunda y +				
B. Cubierta				
Sótano				

SERVICIOS E INFRAESTRUCTURAS

Alcantarillado		Tipo de calle	
Agua potable		Pavimento	
Energía eléctrica		Telecomunicaciones	
Acceso rodado		Gas Natural	



CIUDAD DE DUEÑAS. P.E.P.C.H.

F= 718

ANÁLISIS PORMENORIZADO DE LA MORFOLOGÍA, ESTADO CONSTRUCTIVO Y DE SERVICIOS, USO Y OCUPACIÓN DE CADA UNIDAD CATASTRAL.

MANZANA - M-67 PARCELA - P-11

CALLE - SAN PEDRO

Nº- 13

PARCELA

	SUPERFICIE m ²	48,00
	FRENTE ml	3,00
	FACHADAS n ^o	1
	TIPO	REDUCIDA
	OCUPACIÓN %	56,25%
	EDIFICIOS n ^o	1
	AÑO DE CONSTRUCCIÓN	1985

EDIFICACIÓN PRINCIPAL



SUPERFICIE CONSTRUIDA m ²	27,00
PLANTAS N ^o	1
EDIFICABILIDAD m ² /m ²	0,56
ESTADO DE SOLIDEZ	B
ESTADO DE ACCESIBILIDAD	
ESTADO DE HABITABILIDAD	
FACHADA	EF
CARPINTERÍAS	MT
CUBIERTA	FB
OTROS ELEMENTOS	

USO Y OCUPACIÓN

PLANTA	USO	N ^o	TIPO DE OCUPACIÓN	OTROS
Baja	ALMACÉN			
Primera				
Segunda y +				
B. Cubierta				
Sótano				

SERVICIOS E INFRAESTRUCTURAS

Alcantarillado		Tipo de calle	
Agua potable		Pavimento	
Energía eléctrica		Telecomunicaciones	
Acceso rodado		Gas Natural	



CIUDAD DE DUEÑAS. P.E.P.C.H.

F= 719

ANÁLISIS PORMENORIZADO DE LA MORFOLOGÍA, ESTADO CONSTRUCTIVO Y DE SERVICIOS, USO Y OCUPACIÓN DE CADA UNIDAD CATASTRAL.

MANZANA - M-67 PARCELA - P-12

CALLE - SAN PEDRO

Nº- 11

PARCELA

	SUPERFICIE m ²	17,00
	FRENTE ml	8,00
	FACHADAS n ^o	2
	TIPO	REDUCIDA
	OCUPACIÓN %	
	EDIFICIOS n ^o	
	AÑO DE CONSTRUCCIÓN	

EDIFICACIÓN PRINCIPAL



SUPERFICIE CONSTRUIDA m ²	
PLANTAS N ^o	
EDIFICABILIDAD m ² /m ²	
ESTADO DE SOLIDEZ	
ESTADO DE ACCESIBILIDAD	
ESTADO DE HABITABILIDAD	
FACHADA	EF
CARPINTERÍAS	MT
CUBIERTA	
OTROS ELEMENTOS	

USO Y OCUPACIÓN

PLANTA	USO	N ^o	TIPO DE OCUPACIÓN	OTROS
Baja	SOLAR			
Primera				
Segunda y +				
B. Cubierta				
Sótano				

SERVICIOS E INFRAESTRUCTURAS

Alcantarillado		Tipo de calle	
Agua potable		Pavimento	
Energía eléctrica		Telecomunicaciones	
Acceso rodado		Gas Natural	



CIUDAD DE DUEÑAS. P.E.P.C.H.

F= 720

ANÁLISIS PORMENORIZADO DE LA MORFOLOGÍA, ESTADO CONSTRUCTIVO Y DE SERVICIOS, USO Y OCUPACIÓN DE CADA UNIDAD CATASTRAL.

MANZANA - M-67 PARCELA - P-13

CALLE - SAN PEDRO

Nº- 9

PARCELA

	SUPERFICIE m ²	106,00
	FRENTE ml	5,00
	FACHADAS n ^o	1
	TIPO	ORDINARIA
	OCUPACIÓN %	100,00%
	EDIFICIOS n ^o	1
	AÑO DE CONSTRUCCIÓN	1985

EDIFICACIÓN PRINCIPAL

	SUPERFICIE CONSTRUIDA m ²	212,00
	PLANTAS N ^o	2
	EDIFICABILIDAD m ² /m ²	2,00
	ESTADO DE SOLIDEZ	R
	ESTADO DE ACCESIBILIDAD	R
	ESTADO DE HABITABILIDAD	R
	FACHADA	LV
	CARPINTERÍAS	AL
	CUBIERTA	TC
	OTROS ELEMENTOS	

USO Y OCUPACIÓN

PLANTA	USO	N ^o	TIPO DE OCUPACIÓN	OTROS
Baja	VIVIENDA	1	VIV. VACÍA	ALMACÉN
Primera	VIVIENDA			
Segunda y +				
B. Cubierta				
Sótano				

SERVICIOS E INFRAESTRUCTURAS

Alcantarillado		Tipo de calle	
Agua potable		Pavimento	
Energía eléctrica		Telecomunicaciones	
Acceso rodado		Gas Natural	



CIUDAD DE DUEÑAS. P.E.P.C.H.

F= 721

ANÁLISIS PORMENORIZADO DE LA MORFOLOGÍA, ESTADO CONSTRUCTIVO Y DE SERVICIOS, USO Y OCUPACIÓN DE CADA UNIDAD CATASTRAL.

MANZANA - M-67 PARCELA - P-14

CALLE - SAN PEDRO

Nº- 7

PARCELA

<p>CONSULTA DESCRIPTIVA Y GRÁFICA DE DATOS CATASTRALES BIENES INMUEBLES DE NATURALEZA URBANA Municipio de DUEÑAS Provincia de PALENCIA</p> <p>REFERENCIA CATASTRAL DEL INMUEBLE: 1875714UM7317N0001JW</p> <p>DATOS DEL INMUEBLE: DISTRITO: CL SAN PEDRO 7 MUNICIPIO: DUEÑAS (PALENCIA) NATURALEZA: Industrial ANO DE CONSTRUCCIÓN: 1972 CLASIFICACIÓN DE USO: 100L000000 SUPERFICIE OBSERVADA en m²: 84</p> <p>DATOS DE LA FINCA A LA QUE PERTENECE EL INMUEBLE: DISTRITO: CL SAN PEDRO 7 MUNICIPIO: DUEÑAS (PALENCIA) NATURALEZA: 84 SUPERFICIE CONSTRUÍDA en m²: 226 POSICIÓN: [Parcela construida sin división horizontal]</p> <p>Este documento no es una certificación catastral, pero sus datos pueden ser verificados a través del Sistema de datos catastrales en profundidad de la IGN. Sábado, 23 de Enero de 2016</p>	SUPERFICIE m ²	226,00
	FRENTE ml	2,00
	FACHADAS n°	1
	TIPO	REDUCIDA
	OCUPACIÓN %	37,17%
	EDIFICIOS n°	1
	AÑO DE CONSTRUCCIÓN	1972

EDIFICACIÓN PRINCIPAL

	SUPERFICIE CONSTRUIDA m ²	84,00
	PLANTAS N°	1
	EDIFICABILIDAD m ² /m ²	0,37
	ESTADO DE SOLIDEZ	B
	ESTADO DE ACCESIBILIDAD	
	ESTADO DE HABITABILIDAD	
	FACHADA	EF
	CARPINTERÍAS	MT
	CUBIERTA	
OTROS ELEMENTOS		

USO Y OCUPACIÓN

PLANTA	USO	N°	TIPO DE OCUPACIÓN	OTROS
Baja	ALMACÉN			
Primera				
Segunda y +				
B. Cubierta				
Sótano				

SERVICIOS E INFRAESTRUCTURAS

Alcantarillado		Tipo de calle	
Agua potable		Pavimento	
Energía eléctrica		Telecomunicaciones	
Acceso rodado		Gas Natural	



CIUDAD DE DUEÑAS. P.E.P.C.H.

F= 722

ANÁLISIS PORMENORIZADO DE LA MORFOLOGÍA, ESTADO CONSTRUCTIVO Y DE SERVICIOS, USO Y OCUPACIÓN DE CADA UNIDAD CATASTRAL.

MANZANA - M-67 PARCELA - P-15

CALLE - SAN PEDRO

Nº- 5

PARCELA

<p>CONSULTA DESCRIPTIVA Y GRÁFICA DE DATOS CATASTRALES BIENES INMUEBLES DE NATURALEZA URBANA Municipio de DUEÑAS Provincia de PALENCIA</p> <p>REFERENCIA CATASTRAL DEL INMUEBLE 1925715UM7317N00015EW</p> <p>DATOS DEL INMUEBLE Situación: CL SAN PEDRO 5 Lugar: DUEÑAS (PALENCIA) Parcela: 15 Año de construcción: 1985 Superficie de construcción: 100,000000 Superficie ocupada: 255,000000</p> <p>DATOS DE LA FINCA A LA QUE PERTENECE EL INMUEBLE Situación: CL SAN PEDRO 5 Lugar: DUEÑAS (PALENCIA) Parcela: 15 Año de construcción: 285 Superficie ocupada: 255,000000 Parcela construida sin división horizontal</p> <p>ELEMENTOS DE CONSTRUCCIÓN</p> <table border="1"> <thead> <tr> <th>Uso</th> <th>Edificio</th> <th>Planta</th> <th>Superficie</th> </tr> </thead> <tbody> <tr> <td>VIVIENDA</td> <td>00</td> <td>01</td> <td>91</td> </tr> <tr> <td>VIVIENDA</td> <td>01</td> <td>01</td> <td>91</td> </tr> <tr> <td>INDUSTRIAL</td> <td>00</td> <td>02</td> <td>42</td> </tr> <tr> <td>INDUSTRIAL</td> <td>01</td> <td>01</td> <td>41</td> </tr> </tbody> </table>	Uso	Edificio	Planta	Superficie	VIVIENDA	00	01	91	VIVIENDA	01	01	91	INDUSTRIAL	00	02	42	INDUSTRIAL	01	01	41	SUPERFICIE m ²	239,00
	Uso	Edificio	Planta	Superficie																		
	VIVIENDA	00	01	91																		
	VIVIENDA	01	01	91																		
	INDUSTRIAL	00	02	42																		
	INDUSTRIAL	01	01	41																		
	FRENTE ml	19,00																				
FACHADAS n°	2																					
TIPO	ESQUINA																					
OCUPACIÓN %	64,02%																					
EDIFICIOS n°	2																					
AÑO DE CONSTRUCCIÓN	1985																					

EDIFICACIÓN PRINCIPAL



SUPERFICIE CONSTRUIDA m ²	285,00
PLANTAS N°	2
EDIFICABILIDAD m ² /m ²	1,19
ESTADO DE SOLIDEZ	R
ESTADO DE ACCESIBILIDAD	R
ESTADO DE HABITABILIDAD	B
FACHADA	MC
CARPINTERÍAS	AL
CUBIERTA	TC
OTROS ELEMENTOS	

USO Y OCUPACIÓN

PLANTA	USO	N°	TIPO DE OCUPACIÓN	OTROS
Baja	VIVIENDA	1	VIV. TEMPORAL	ALMACÉN
Primera	VIVIENDA			
Segunda y +				
B. Cubierta				
Sótano				

SERVICIOS E INFRAESTRUCTURAS

Alcantarillado		Tipo de calle	
Agua potable		Pavimento	
Energía eléctrica		Telecomunicaciones	
Acceso rodado		Gas Natural	



CIUDAD DE DUEÑAS. P.E.P.C.H.

F= 723

ANÁLISIS PORMENORIZADO DE LA MORFOLOGÍA, ESTADO CONSTRUCTIVO Y DE SERVICIOS, USO Y OCUPACIÓN DE CADA UNIDAD CATASTRAL.

MANZANA - M-67 PARCELA - P-16

CALLE - SAN PEDRO

Nº- 3

PARCELA

	SUPERFICIE m ²	174,00
	FRENTE ml	6,00
	FACHADAS n ^o	1
	TIPO	ORDINARIA
	OCUPACIÓN %	
	EDIFICIOS n ^o	
	AÑO DE CONSTRUCCIÓN	

EDIFICACIÓN PRINCIPAL

	SUPERFICIE CONSTRUIDA m ²	
	PLANTAS N ^o	
	EDIFICABILIDAD m ² /m ²	
	ESTADO DE SOLIDEZ	
	ESTADO DE ACCESIBILIDAD	
	ESTADO DE HABITABILIDAD	
	FACHADA	PD
	CARPINTERÍAS	MD
	CUBIERTA	
OTROS ELEMENTOS		

USO Y OCUPACIÓN

PLANTA	USO	N ^o	TIPO DE OCUPACIÓN	OTROS
Baja	SOLAR			BODEGA
Primera				
Segunda y +				
B. Cubierta				
Sótano				

SERVICIOS E INFRAESTRUCTURAS

Alcantarillado		Tipo de calle	
Agua potable		Pavimento	
Energía eléctrica		Telecomunicaciones	
Acceso rodado		Gas Natural	



CIUDAD DE DUEÑAS. P.E.P.C.H.

F= 724

ANÁLISIS PORMENORIZADO DE LA MORFOLOGÍA, ESTADO CONSTRUCTIVO Y DE SERVICIOS, USO Y OCUPACIÓN DE CADA UNIDAD CATASTRAL.

MANZANA - M-67 PARCELA - P-17

CALLE - SAN PEDRO

Nº- 1

PARCELA

<p>CONSULTA DESCRIPTIVA Y GRÁFICA DE DATOS CATASTRALES BIENES INMUEBLES DE NATURALEZA URBANA Municipio de DUEÑAS Provincia de PALENCIA</p> <p>REFERENCIA CATASTRAL DEL INMUEBLE 1978717UM7317N00912W</p> <p>DATOS DEL INMUEBLE</p> <p>PROVINCIA: CL SAN PEDRO 1 CANTÓN: 34219 DUEÑAS (PALENCIA)</p> <p>DATOS DE LA FINCA A LA QUE PERTENECE EL INMUEBLE</p> <p>PROVINCIA: CL SAN PEDRO 1 CANTÓN: DUEÑAS (PALENCIA)</p> <p>ELEMENTOS DE CONSTRUCCIÓN</p> <table border="1"> <thead> <tr> <th>USO</th> <th>ESTADO</th> <th>PLANTA</th> <th>SUPERFICIE</th> </tr> </thead> <tbody> <tr> <td>VIVIENDA</td> <td>E</td> <td>01</td> <td>01</td> <td>46</td> </tr> <tr> <td>VIVIENDA</td> <td>E</td> <td>02</td> <td>01</td> <td>46</td> </tr> <tr> <td>VIVIENDA</td> <td>E</td> <td>11</td> <td>01</td> <td>23</td> </tr> <tr> <td>APARCAMIENTO</td> <td>E</td> <td>10</td> <td>01</td> <td>56</td> </tr> <tr> <td>ELEMENTOS COMUNES</td> <td>E</td> <td>10</td> <td>01</td> <td>7</td> </tr> </tbody> </table>	USO	ESTADO	PLANTA	SUPERFICIE	VIVIENDA	E	01	01	46	VIVIENDA	E	02	01	46	VIVIENDA	E	11	01	23	APARCAMIENTO	E	10	01	56	ELEMENTOS COMUNES	E	10	01	7	SUPERFICIE m ²	46,00
	USO	ESTADO	PLANTA	SUPERFICIE																											
	VIVIENDA	E	01	01	46																										
	VIVIENDA	E	02	01	46																										
	VIVIENDA	E	11	01	23																										
	APARCAMIENTO	E	10	01	56																										
	ELEMENTOS COMUNES	E	10	01	7																										
FRENTE ml	6,00																														
FACHADAS n°	1																														
TIPO	REDUCIDA																														
OCUPACIÓN %	100,00%																														
EDIFICIOS n°	1																														
AÑO DE CONSTRUCCIÓN	2000																														

EDIFICACIÓN PRINCIPAL

	SUPERFICIE CONSTRUIDA m ²	161,00
	PLANTAS N°	3+BC
	EDIFICABILIDAD m ² /m ²	3,50
	ESTADO DE SOLIDEZ	B
	ESTADO DE ACCESIBILIDAD	R
	ESTADO DE HABITABILIDAD	R
	FACHADA	LV
	CARPINTERÍAS	AL
	CUBIERTA	PLANA
	OTROS ELEMENTOS	VUELO, TERRAZA

USO Y OCUPACIÓN

PLANTA	USO	N°	TIPO DE OCUPACIÓN	OTROS
Baja	APARCAMIENTO			
Primera	VIVIENDA	1	VIV. PERMANENTE	
Segunda y +	VIVIENDA			
B. Cubierta	VIVIENDA			
Sótano				

SERVICIOS E INFRAESTRUCTURAS

Alcantarillado		Tipo de calle	
Agua potable		Pavimento	
Energía eléctrica		Telecomunicaciones	
Acceso rodado		Gas Natural	



CIUDAD DE DUEÑAS. P.E.P.C.H.

F= 725

ANÁLISIS PORMENORIZADO DE LA MORFOLOGÍA, ESTADO CONSTRUCTIVO Y DE SERVICIOS, USO Y OCUPACIÓN DE CADA UNIDAD CATASTRAL.

MANZANA - M-67 PARCELA - P-18

CALLE - TRAS IGLESIA

Nº- 8

PARCELA

<p>CONSULTA DESCRIPTIVA Y GRÁFICA DE DATOS CATASTRALES BIENES INMUEBLES DE NATURALEZA URBANA Municipio de DUEÑAS Provincia de PALENCIA</p> <p>REFERENCIA CATASTRAL DEL INMUEBLE 1975718UM7317N0001UVW</p> <p>DATOS DEL INMUEBLE CALLE: CL. TRAS IGLESIA 8 DUEÑAS (PALENCIA)</p> <p>DATOS DE LA FINCA A LA QUE PERTENECE EL INMUEBLE Parcela construida sin división horizontal</p> <p>ELEMENTOS DE CONSTRUCCIÓN</p>	SUPERFICIE m ²	65,00
	FRENTE ml	15,00
	FACHADAS n°	2
	TIPO	ESQUINA
	OCUPACIÓN %	100,00%
	EDIFICIOS n°	1
	AÑO DE CONSTRUCCIÓN	2010

EDIFICACIÓN PRINCIPAL

	SUPERFICIE CONSTRUIDA m ²	129,00
	PLANTAS N°	2
	EDIFICABILIDAD m ² /m ²	1,98
	ESTADO DE SOLIDEZ	B
	ESTADO DE ACCESIBILIDAD	B
	ESTADO DE HABITABILIDAD	B
	FACHADA	PD, MC
	CARPINTERÍAS	PVC
	CUBIERTA	TC
OTROS ELEMENTOS	MIRADOR	

USO Y OCUPACIÓN

PLANTA	USO	N°	TIPO DE OCUPACIÓN	OTROS
Baja	VIVIENDA	1	VIV. TEMPORAL	APARCAMIENTO
Primera	VIVIENDA			
Segunda y +				
B. Cubierta				
Sótano				

SERVICIOS E INFRAESTRUCTURAS

Alcantarillado		Tipo de calle	
Agua potable		Pavimento	
Energía eléctrica		Telecomunicaciones	
Acceso rodado		Gas Natural	



CIUDAD DE DUEÑAS. P.E.P.C.H.

F= 726

ANÁLISIS PORMENORIZADO DE LA MORFOLOGÍA, ESTADO CONSTRUCTIVO Y DE SERVICIOS, USO Y OCUPACIÓN DE CADA UNIDAD CATASTRAL.

MANZANA - M-67 PARCELA - P-19

CALLE - TRAS IGLESIA

Nº- 10

PARCELA

<p>CONSULTA DESCRIPTIVA Y GRÁFICA DE DATOS CATASTRALES BIENES INMUEBLES DE NATURALEZA URBANA Municipio de DUEÑAS Provincia de PALENCIA</p> <p>REFERENCIA CATASTRAL DEL INMUEBLE 1975719UM7317N0001HW</p> <p>DATOS DEL INMUEBLE C/I. TRAS IGLESIA 19 (DUEÑAS (PALENCIA)) Parcela construida sin división horizontal</p> <p>DATOS DE LA FINCA A LA QUE PERTENECE EL INMUEBLE C/I. TRAS IGLESIA 19 (DUEÑAS (PALENCIA)) Parcela construida sin división horizontal</p> <p>ELEMENTOS DE CONSTRUCCIÓN</p> <table border="1"> <thead> <tr> <th>Uso</th> <th>Elemento</th> <th>Plano</th> <th>Superficie</th> </tr> </thead> <tbody> <tr> <td>VIVIENDA</td> <td>E</td> <td>01</td> <td>91</td> </tr> <tr> <td>VIVIENDA</td> <td>E</td> <td>02</td> <td>127</td> </tr> <tr> <td>ALMACÉN</td> <td>E</td> <td>01</td> <td>96</td> </tr> </tbody> </table>	Uso	Elemento	Plano	Superficie	VIVIENDA	E	01	91	VIVIENDA	E	02	127	ALMACÉN	E	01	96	SUPERFICIE m ²	253,00
	Uso	Elemento	Plano	Superficie														
	VIVIENDA	E	01	91														
	VIVIENDA	E	02	127														
	ALMACÉN	E	01	96														
	FRENTE ml	6,00																
	FACHADAS n ^o	1																
TIPO	ORDINARIA																	
OCUPACIÓN %	88,93%																	
EDIFICIOS n ^o	1																	
AÑO DE CONSTRUCCIÓN	1985																	

EDIFICACIÓN PRINCIPAL



SUPERFICIE CONSTRUIDA m ²	316,00
PLANTAS N ^o	2
EDIFICABILIDAD m ² /m ²	1,25
ESTADO DE SOLIDEZ	R
ESTADO DE ACCESIBILIDAD	R
ESTADO DE HABITABILIDAD	R
FACHADA	PD, LV
CARPINTERÍAS	AL
CUBIERTA	TH
OTROS ELEMENTOS	PATIO DELANTERO

USO Y OCUPACIÓN

PLANTA	USO	N ^o	TIPO DE OCUPACIÓN	OTROS
Baja	VIVIENDA	1	VIV. PERMANENTE	ALMACÉN
Primera	VIVIENDA			
Segunda y +				
B. Cubierta				
Sótano				

SERVICIOS E INFRAESTRUCTURAS

Alcantarillado		Tipo de calle	
Agua potable		Pavimento	
Energía eléctrica		Telecomunicaciones	
Acceso rodado		Gas Natural	



CIUDAD DE DUEÑAS. P.E.P.C.H.

F= 727

ANÁLISIS PORMENORIZADO DE LA MORFOLOGÍA, ESTADO CONSTRUCTIVO Y DE SERVICIOS, USO Y OCUPACIÓN DE CADA UNIDAD CATASTRAL.

MANZANA - M-67 PARCELA - P-20

CALLE - TRAS IGLESIA

Nº- 12

PARCELA

<p>CONSULTA DESCRIPTIVA Y GRÁFICA DE DATOS CATASTRALES BIENES INMUEBLES DE NATURALEZA URBANA Municipio de DUEÑAS Provincia de PALENCIA</p> <p>REFERENCIA CATASTRAL DEL INMUEBLE 1976720UM7317N00912W</p> <p>DATOS DEL INMUEBLE C/L TRAS IGLESIA 12 En E P U B P U B [34219 DUEÑAS (PALENCIA)]</p> <p>DATOS DE LA FINCA A LA QUE PERTENECE EL INMUEBLE C/L TRAS IGLESIA 12 DUEÑAS (PALENCIA)</p> <p>ELEMENTOS DE CONSTRUCCIÓN</p> <table border="1"> <thead> <tr> <th>USO</th> <th>Edificio</th> <th>Planta</th> <th>Superficie²</th> </tr> </thead> <tbody> <tr> <td>VIVIENDA</td> <td>00</td> <td></td> <td>00</td> </tr> <tr> <td>VIVIENDA</td> <td>01</td> <td>154</td> <td></td> </tr> <tr> <td>COMERCIO</td> <td>00</td> <td>46</td> <td></td> </tr> <tr> <td>ALMACÉN</td> <td>00</td> <td>36</td> <td></td> </tr> <tr> <td>ALMACÉN</td> <td>00</td> <td>36</td> <td></td> </tr> </tbody> </table>	USO	Edificio	Planta	Superficie ²	VIVIENDA	00		00	VIVIENDA	01	154		COMERCIO	00	46		ALMACÉN	00	36		ALMACÉN	00	36		SUPERFICIE m ²	170,00
	USO	Edificio	Planta	Superficie ²																						
	VIVIENDA	00		00																						
	VIVIENDA	01	154																							
	COMERCIO	00	46																							
	ALMACÉN	00	36																							
	ALMACÉN	00	36																							
FRENTE ml	22,00																									
FACHADAS n°	4																									
TIPO	PASANTE																									
OCUPACIÓN %	100,00%																									
EDIFICIOS n°	2																									
AÑO DE CONSTRUCCIÓN	1985																									

EDIFICACIÓN PRINCIPAL

	SUPERFICIE CONSTRUIDA m ²	322,00
	PLANTAS N°	2
	EDIFICABILIDAD m ² /m ²	1,89
	ESTADO DE SOLIDEZ	R
	ESTADO DE ACCESIBILIDAD	M
	ESTADO DE HABITABILIDAD	R
	FACHADA	LV
	CARPINTERÍAS	AL, MT
	CUBIERTA	TH, FC
	OTROS ELEMENTOS	SOTECHADO VISTO

USO Y OCUPACIÓN

PLANTA	USO	N°	TIPO DE OCUPACIÓN	OTROS
Baja	VIVIENDA	1	VIV. PERMANENTE	ALMACÉN
Primera	VIVIENDA			
Segunda y +				
B. Cubierta				
Sótano				

SERVICIOS E INFRAESTRUCTURAS

Alcantarillado		Tipo de calle	
Agua potable		Pavimento	
Energía eléctrica		Telecomunicaciones	
Acceso rodado		Gas Natural	



CIUDAD DE DUEÑAS. P.E.P.C.H.

F= 728

ANÁLISIS PORMENORIZADO DE LA MORFOLOGÍA, ESTADO CONSTRUCTIVO Y DE SERVICIOS, USO Y OCUPACIÓN DE CADA UNIDAD CATASTRAL.

MANZANA - M-67 PARCELA - P-22

CALLE - TRAS IGLESIA

Nº- 16

PARCELA

<p>CONSULTA DESCRIPTIVA Y GRÁFICA DE DATOS CATASTRALES BIENES INMUEBLES DE NATURALEZA URBANA Municipio de DUEÑAS Provincia de PALENCIA</p> <p>REFERENCIA CATASTRAL DEL INMUEBLE 1976722UM7317N0001HW</p> <p>DATOS DEL INMUEBLE C/1 TRAS IGLESIA 16 DUEÑAS (PALENCIA)</p> <p>DATOS DE LA FINCA A LA QUE PERTENECE EL INMUEBLE C/1 TRAS IGLESIA 16 DUEÑAS (PALENCIA)</p> <p>ELEMENTOS DE CONSTRUCCIÓN</p> <table border="1"> <thead> <tr> <th>Uso</th> <th>Estado</th> <th>Plano</th> <th>Planta</th> <th>Superficie m²</th> </tr> </thead> <tbody> <tr> <td>VIVIENDA</td> <td>E</td> <td>00</td> <td>01</td> <td>119</td> </tr> <tr> <td>VIVIENDA</td> <td>E</td> <td>01</td> <td>01</td> <td>73</td> </tr> <tr> <td>VIVIENDA</td> <td>E</td> <td>02</td> <td>01</td> <td>120</td> </tr> <tr> <td>ALMACÉN</td> <td>E</td> <td>00</td> <td>02</td> <td>111</td> </tr> </tbody> </table>	Uso	Estado	Plano	Planta	Superficie m²	VIVIENDA	E	00	01	119	VIVIENDA	E	01	01	73	VIVIENDA	E	02	01	120	ALMACÉN	E	00	02	111	SUPERFICIE m ²	235,00
	Uso	Estado	Plano	Planta	Superficie m²																						
	VIVIENDA	E	00	01	119																						
	VIVIENDA	E	01	01	73																						
	VIVIENDA	E	02	01	120																						
	ALMACÉN	E	00	02	111																						
	FRENTE ml	21,00																									
FACHADAS n°	2																										
TIPO	PASANTE																										
OCUPACIÓN %	96,60%																										
EDIFICIOS n°	2																										
AÑO DE CONSTRUCCIÓN	1920																										

EDIFICACIÓN PRINCIPAL

	SUPERFICIE CONSTRUIDA m ²	430,00
	PLANTAS N°	3
	EDIFICABILIDAD m ² /m ²	1,83
	ESTADO DE SOLIDEZ	M
	ESTADO DE ACCESIBILIDAD	M
	ESTADO DE HABITABILIDAD	M
	FACHADA	PD, EF
	CARPINTERÍAS	AL
	CUBIERTA	TC
	OTROS ELEMENTOS	Superposición P-23, Derribo parcial, Torre

USO Y OCUPACIÓN

PLANTA	USO	N°	TIPO DE OCUPACIÓN	OTROS
Baja	VIVIENDA	1	VIV. PERMANENTE	ALMACÉN
Primera	VIVIENDA			
Segunda y +	VIVIENDA			
B. Cubierta				
Sótano				

SERVICIOS E INFRAESTRUCTURAS

Alcantarillado		Tipo de calle	
Agua potable		Pavimento	
Energía eléctrica		Telecomunicaciones	
Acceso rodado		Gas Natural	



CIUDAD DE DUEÑAS. P.E.P.C.H.

F= 729

ANÁLISIS PORMENORIZADO DE LA MORFOLOGÍA, ESTADO CONSTRUCTIVO Y DE SERVICIOS, USO Y OCUPACIÓN DE CADA UNIDAD CATASTRAL.

MANZANA - M-67 PARCELA - P-23

CALLE - TRAS IGLESIA

Nº- 18

PARCELA

CONSULTA DESCRIPTIVA Y GRÁFICA DE DATOS CATASTRALES BIENES INMUEBLES DE NATURALEZA URBANA
Municipio de DUEÑAS Provincia de PALENCIA

REFERENCIA CATASTRAL DEL INMUEBLE
1976723UM7317N0001KW

DATOS DEL INMUEBLE

PROVINCIA: CL. TRASA IGLESIA 18
CALLE: 14270 DUEÑAS (PALENCIA)

DATOS DE LA FINCA A LA QUE PERTENECE EL INMUEBLE

PROVINCIA: CL. TRASA IGLESIA 18
CALLE: DUEÑAS (PALENCIA)

ELEMENTOS DE CONSTRUCCIÓN

Uso	Edificio	Puerta	Puerta	Superficie m ²
VIVIENDA	E	80	01	194
VIVIENDA	E	81	01	428
ALMACÉN	E	80	02	47

INFORMACIÓN GRÁFICA
E: 1:5000

Este documento no es una certificación catastral, pero sus datos pueden ser verificativos a través del Sistema de datos catastrales en particular de la IGC.

Sábado, 23 de Enero de 2016

SUPERFICIE m ²	270,00
FRENTE ml	52,00
FACHADAS n°	3
TIPO	PASANTE
OCUPACIÓN %	100,00%
EDIFICIOS n°	2
AÑO DE CONSTRUCCIÓN	1920

EDIFICACIÓN PRINCIPAL



SUPERFICIE CONSTRUIDA m ²	497,00
PLANTAS N°	2
EDIFICABILIDAD m ² /m ²	1,84
ESTADO DE SOLIDEZ	R
ESTADO DE ACCESIBILIDAD	R
ESTADO DE HABITABILIDAD	R
FACHADA	EF, LV
CARPINTERÍAS	AL
CUBIERTA	TC
OTROS ELEMENTOS	Superposición P-22

USO Y OCUPACIÓN

PLANTA	USO	N°	TIPO DE OCUPACIÓN	OTROS
Baja	VIVIENDA	1	VIV. TEMPORAL	ALMACÉN
Primera	VIVIENDA			
Segunda y +				
B. Cubierta				
Sótano				

SERVICIOS E INFRAESTRUCTURAS

Alcantarillado		Tipo de calle	
Agua potable		Pavimento	
Energía eléctrica		Telecomunicaciones	
Acceso rodado		Gas Natural	

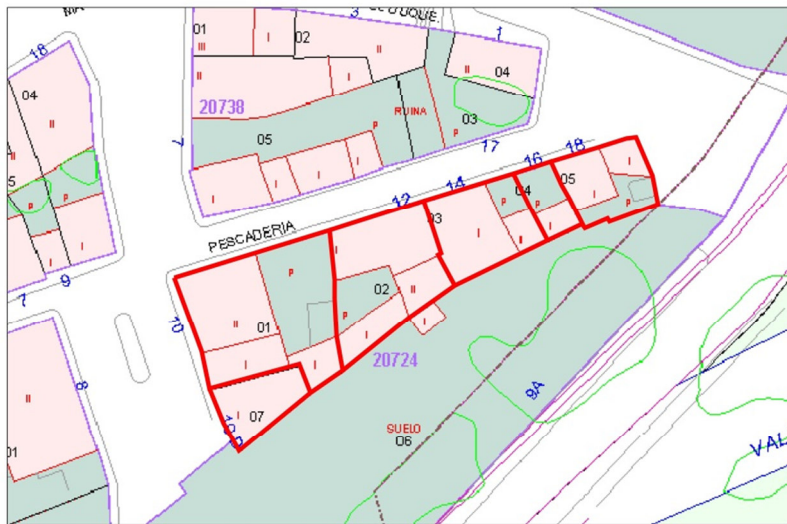
MANZANA 68

LOCALIZACIÓN EN P.E.P.C.H

ZONA	_____	
SUPERFICIE (m ²)	_____	701,49
Nº DE PARCELAS	_____	6
PERÍMETRO (ml)	_____	146,07
Nº DE VIVIENDAS	_____	4
EQUIPAMIENTOS	_____	
ESPACIOS LIBRES	_____	
ELEM. CATALOGADOS	_____	
SUPERPOSICIONES	_____	



PLANO EN CATASTRO



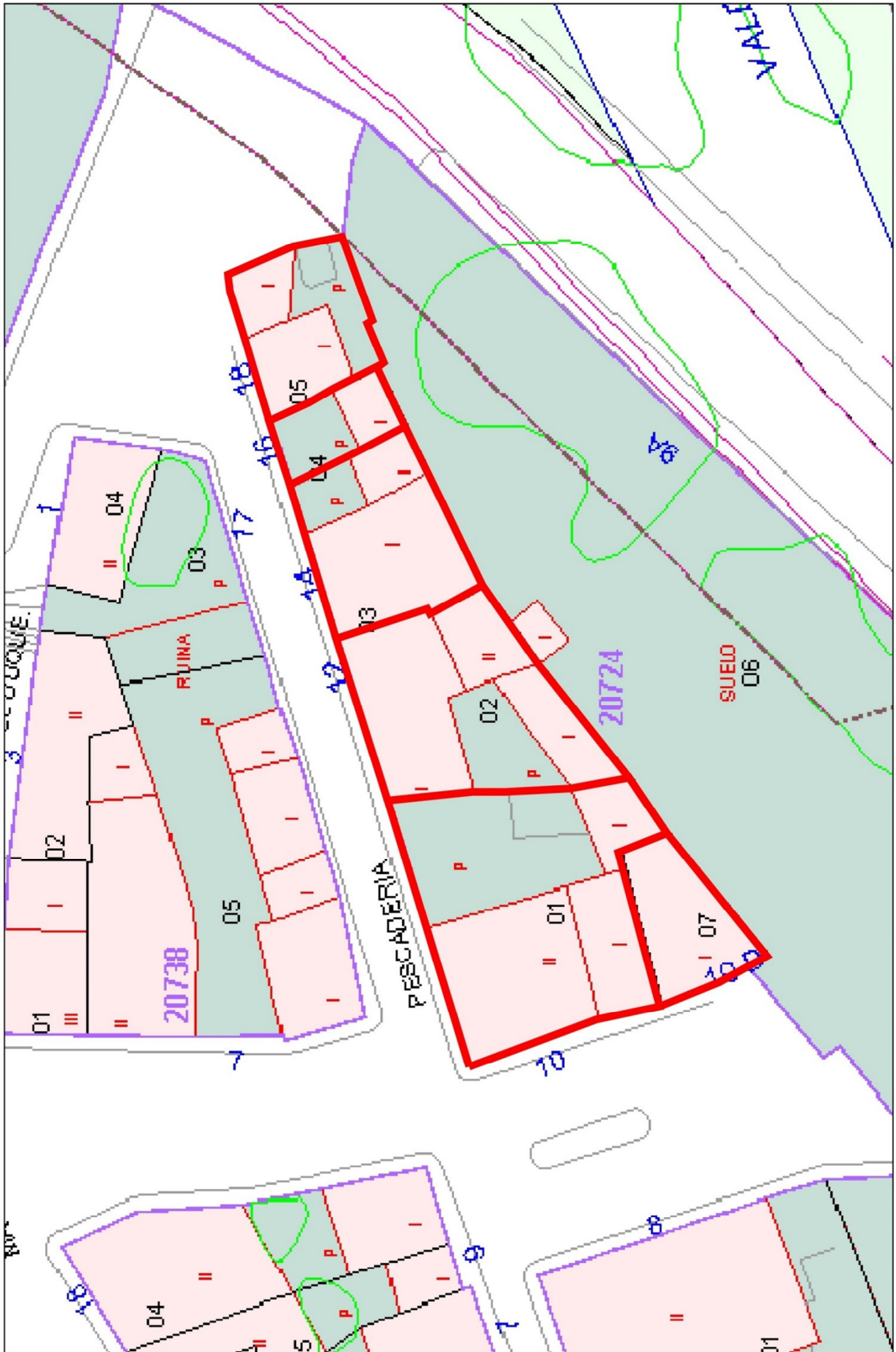
VOLUMEN, DENSIDAD Y ALTURAS

PARCELARIO

USOS DEL SUELO

ESTADO DE LA EDIFICACIÓN

URBANIZACIÓN





CIUDAD DE DUEÑAS. P.E.P.C.H.

F= 730

ANÁLISIS PORMENORIZADO DE LA MORFOLOGÍA, ESTADO CONSTRUCTIVO Y DE SERVICIOS, USO Y OCUPACIÓN DE CADA UNIDAD CATASTRAL.

MANZANA - M-68 PARCELA - P-1

CALLE - PESCADERÍA

Nº- 10

PARCELA

	SUPERFICIE m ²	241,00
	FRENTE ml	35,00
	FACHADAS n ^o	3
	TIPO	PASANTE
	OCUPACIÓN %	62,24%
	EDIFICIOS n ^o	3
	AÑO DE CONSTRUCCIÓN	1920

EDIFICACIÓN PRINCIPAL



SUPERFICIE CONSTRUIDA m ²	239,00
PLANTAS N ^o	2
EDIFICABILIDAD m ² /m ²	0,99
ESTADO DE SOLIDEZ	M
ESTADO DE ACCESIBILIDAD	M
ESTADO DE HABITABILIDAD	M
FACHADA	EF
CARPINTERÍAS	MD
CUBIERTA	TC
OTROS ELEMENTOS	

USO Y OCUPACIÓN

PLANTA	USO	N ^o	TIPO DE OCUPACIÓN	OTROS
Baja	VIVIENDA	1	VIV. VACÍA	ALMACÉN
Primera	VIVIENDA			
Segunda y +				
B. Cubierta				
Sótano				

SERVICIOS E INFRAESTRUCTURAS

Alcantarillado		Tipo de calle	
Agua potable		Pavimento	
Energía eléctrica		Telecomunicaciones	
Acceso rodado		Gas Natural	



CIUDAD DE DUEÑAS. P.E.P.C.H.

F= 731

ANÁLISIS PORMENORIZADO DE LA MORFOLOGÍA, ESTADO CONSTRUCTIVO Y DE SERVICIOS, USO Y OCUPACIÓN DE CADA UNIDAD CATASTRAL.

MANZANA - M-68

PARCELA - P-2

CALLE - PESCADERÍA

Nº- 12

PARCELA

	SUPERFICIE m ²	180,00
	FRENTE ml	27,00
	FACHADAS n°	2
	TIPO	PASANTE
	OCUPACIÓN %	40,00%
	EDIFICIOS n°	2
	AÑO DE CONSTRUCCIÓN	1995

EDIFICACIÓN PRINCIPAL



SUPERFICIE CONSTRUIDA m ²	126,00
PLANTAS N°	2
EDIFICABILIDAD m ² /m ²	0,70
ESTADO DE SOLIDEZ	B
ESTADO DE ACCESIBILIDAD	R
ESTADO DE HABITABILIDAD	R
FACHADA	EF
CARPINTERÍAS	AL
CUBIERTA	TH
OTROS ELEMENTOS	

USO Y OCUPACIÓN

PLANTA	USO	N°	TIPO DE OCUPACIÓN	OTROS
Baja	VIVIENDA	1	VIV. TEMPORAL	APARCAMIENTO, ALMACÉN
Primera	VIVIENDA			
Segunda y +				
B. Cubierta				
Sótano				

SERVICIOS E INFRAESTRUCTURAS

Alcantarillado		Tipo de calle	
Agua potable		Pavimento	
Energía eléctrica		Telecomunicaciones	
Acceso rodado		Gas Natural	



CIUDAD DE DUEÑAS. P.E.P.C.H.

F= 732

ANÁLISIS PORMENORIZADO DE LA MORFOLOGÍA, ESTADO CONSTRUCTIVO Y DE SERVICIOS, USO Y OCUPACIÓN DE CADA UNIDAD CATASTRAL.

MANZANA - M-68 PARCELA - P-3

CALLE - PESCADERÍA

Nº- 14

PARCELA

CONSULTA DESCRIPTIVA Y GRÁFICA DE DATOS CATASTRALES BIENES INMUEBLES DE NATURALEZA URBANA Municipio de DUEÑAS Provincia de PALENCIA		SUPERFICIE m ²	110,00
		FRENTE ml	23,00
		FACHADAS n°	2
		TIPO	PASANTE
		OCUPACIÓN %	85,46%
		EDIFICIOS n°	2
		AÑO DE CONSTRUCCIÓN	1992

EDIFICACIÓN PRINCIPAL



SUPERFICIE CONSTRUIDA m ²	94,00
PLANTAS N°	1
EDIFICABILIDAD m ² /m ²	0,85
ESTADO DE SOLIDEZ	B
ESTADO DE ACCESIBILIDAD	B
ESTADO DE HABITABILIDAD	R
FACHADA	EF
CARPINTERÍAS	AL
CUBIERTA	TC
OTROS ELEMENTOS	

USO Y OCUPACIÓN

PLANTA	USO	N°	TIPO DE OCUPACIÓN	OTROS
Baja	VIVIENDA	1	VIV. TEMPORAL	APARCAMIENTO
Primera				
Segunda y +				
B. Cubierta				
Sótano				

SERVICIOS E INFRAESTRUCTURAS

Alcantarillado		Tipo de calle	
Agua potable		Pavimento	
Energía eléctrica		Telecomunicaciones	
Acceso rodado		Gas Natural	



CIUDAD DE DUEÑAS. P.E.P.C.H.

F= 733

ANÁLISIS PORMENORIZADO DE LA MORFOLOGÍA, ESTADO CONSTRUCTIVO Y DE SERVICIOS, USO Y OCUPACIÓN DE CADA UNIDAD CATASTRAL.

MANZANA - M-68 PARCELA - P-4

CALLE - PESCADERÍA

Nº- 16

PARCELA

	SUPERFICIE m ²	38,00
	FRENTE ml	8,00
	FACHADAS n ^o	2
	TIPO	REDUCIDA
	OCUPACIÓN %	38,89%
	EDIFICIOS n ^o	1
	AÑO DE CONSTRUCCIÓN	1985

EDIFICACIÓN PRINCIPAL



SUPERFICIE CONSTRUIDA m ²	14,00
PLANTAS N ^o	1
EDIFICABILIDAD m ² /m ²	0,39
ESTADO DE SOLIDEZ	M
ESTADO DE ACCESIBILIDAD	
ESTADO DE HABITABILIDAD	
FACHADA	PD
CARPINTERÍAS	MD
CUBIERTA	TC
OTROS ELEMENTOS	

USO Y OCUPACIÓN

PLANTA	USO	N ^o	TIPO DE OCUPACIÓN	OTROS
Baja	ALMACÉN			
Primera				
Segunda y +				
B. Cubierta				
Sótano				

SERVICIOS E INFRAESTRUCTURAS

Alcantarillado		Tipo de calle	
Agua potable		Pavimento	
Energía eléctrica		Telecomunicaciones	
Acceso rodado		Gas Natural	



CIUDAD DE DUEÑAS. P.E.P.C.H.

F= 734

ANÁLISIS PORMENORIZADO DE LA MORFOLOGÍA, ESTADO CONSTRUCTIVO Y DE SERVICIOS, USO Y OCUPACIÓN DE CADA UNIDAD CATASTRAL.

MANZANA - M-68 PARCELA - P-5

CALLE - PESCADERÍA

Nº- 18

PARCELA

	SUPERFICIE m ²	89,00
	FRENTE ml	27,00
	FACHADAS n°	3
	TIPO	PASANTE
	OCUPACIÓN %	64,04%
	EDIFICIOS n°	
	AÑO DE CONSTRUCCIÓN	

EDIFICACIÓN PRINCIPAL

	SUPERFICIE CONSTRUIDA m ²	57,00
	PLANTAS N°	1
	EDIFICABILIDAD m ² /m ²	0,64
	ESTADO DE SOLIDEZ	R
	ESTADO DE ACCESIBILIDAD	R
	ESTADO DE HABITABILIDAD	M
	FACHADA	EF
	CARPINTERÍAS	AL, MD
	CUBIERTA	TH
	OTROS ELEMENTOS	

USO Y OCUPACIÓN

PLANTA	USO	N°	TIPO DE OCUPACIÓN	OTROS
Baja	VIVIENDA	1	VIV. VACÍA	ALMACÉN
Primera				
Segunda y +				
B. Cubierta				
Sótano				

SERVICIOS E INFRAESTRUCTURAS

Alcantarillado		Tipo de calle	
Agua potable		Pavimento	
Energía eléctrica		Telecomunicaciones	
Acceso rodado		Gas Natural	



CIUDAD DE DUEÑAS. P.E.P.C.H.

F= 735

ANÁLISIS PORMENORIZADO DE LA MORFOLOGÍA, ESTADO CONSTRUCTIVO Y DE SERVICIOS, USO Y OCUPACIÓN DE CADA UNIDAD CATASTRAL.

MANZANA - M-68 PARCELA - P-7

CALLE - PESCADERÍA

Nº- 10D

PARCELA

<p>CONSULTA DESCRIPTIVA Y GRÁFICA DE DATOS CATASTRALES BIENES INMUEBLES DE NATURALEZA URBANA Municipio de DUEÑAS Provincia de PALENCIA</p> <p>REFERENCIA CATASTRAL DEL INMUEBLE: 237A507UM73780001HF</p> <p>DATOS DEL INMUEBLE: parcelación: CL PESCADERIA 1995 parcela: 3479 DUEÑAS (PALENCIA) Abastecimiento: Abastecimiento 1995 superficie de construcción: 199,000000 m² superficie construida en: 99</p> <p>DATOS DE LA FINCA A LA QUE PERTENECE EL INMUEBLE: parcela: CL PESCADERIA 1995 finca: DUEÑAS (PALENCIA) superficie construida en: 99 m² superficie construida en: 99 m² (Parcela construida sin división horizontal)</p> <p>Este documento es de una identificación catastral; para sus datos pueden ser verificados a través del "Acceso a datos catastrales en promulgación" de la REC.</p> <p>Sábado, 23 de Enero de 2016</p>	SUPERFICIE m ²	59,00
	FRENTE ml	17,00
	FACHADAS n°	2
	TIPO	REDUCIDA
	OCUPACIÓN %	100,00%
	EDIFICIOS n°	1
	AÑO DE CONSTRUCCIÓN	1995

EDIFICACIÓN PRINCIPAL



SUPERFICIE CONSTRUIDA m ²	59,00
PLANTAS N°	1
EDIFICABILIDAD m ² /m ²	1,00
ESTADO DE SOLIDEZ	B
ESTADO DE ACCESIBILIDAD	
ESTADO DE HABITABILIDAD	
FACHADA	EF
CARPINTERÍAS	MT
CUBIERTA	PLANA
OTROS ELEMENTOS	VUELO

USO Y OCUPACIÓN

PLANTA	USO	N°	TIPO DE OCUPACIÓN	OTROS
Baja	ALMACÉN			
Primera				
Segunda y +				
B. Cubierta				
Sótano				

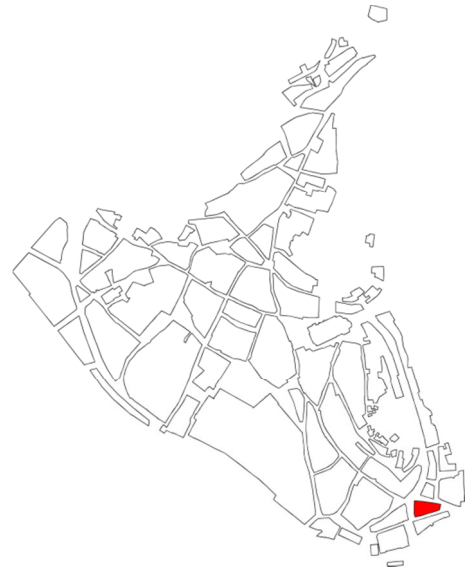
SERVICIOS E INFRAESTRUCTURAS

Alcantarillado		Tipo de calle	
Agua potable		Pavimento	
Energía eléctrica		Telecomunicaciones	
Acceso rodado		Gas Natural	

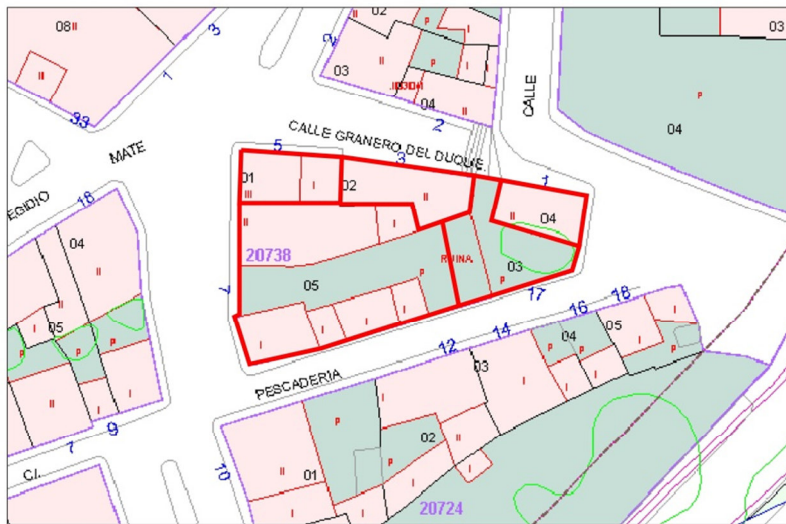
MANZANA 69

LOCALIZACIÓN EN P.E.P.C.H

ZONA	_____	
SUPERFICIE (m ²)	_____	682,49
Nº DE PARCELAS	_____	5
PERÍMETRO (m)	_____	112,53
Nº DE VIVIENDAS	_____	4
EQUIPAMIENTOS	_____	
ESPACIOS LIBRES	_____	
ELEM. CATALOGADOS	_____	
SUPERPOSICIONES	_____	



PLANO EN CATASTRO



VOLUMEN, DENSIDAD Y ALTURAS

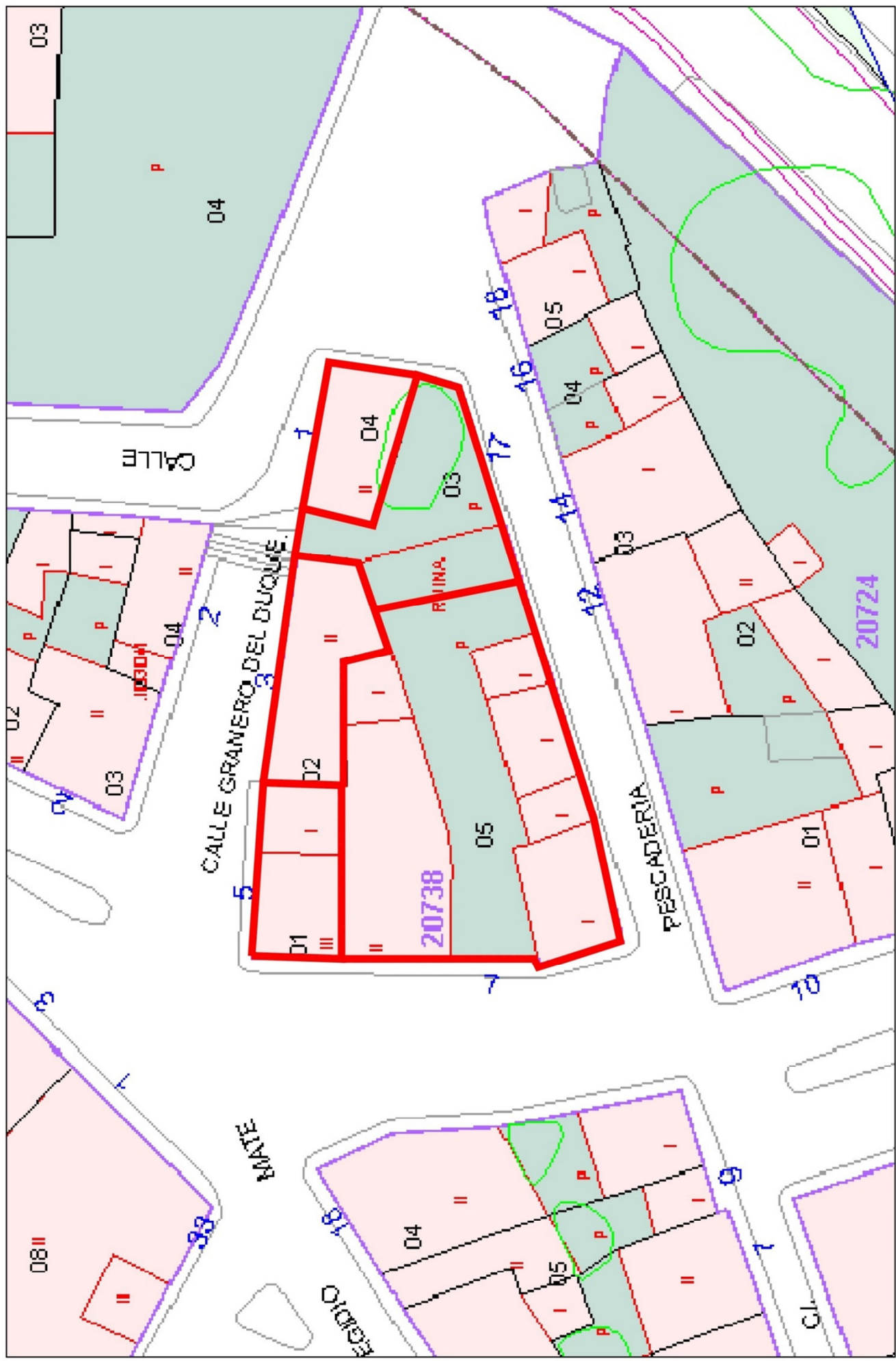
Edificios de más de dos alturas: 1

PARCELARIO

USOS DEL SUELO

ESTADO DE LA EDIFICACIÓN

URBANIZACIÓN





CIUDAD DE DUEÑAS. P.E.P.C.H.

F= 736

ANÁLISIS PORMENORIZADO DE LA MORFOLOGÍA, ESTADO CONSTRUCTIVO Y DE SERVICIOS, USO Y OCUPACIÓN DE CADA UNIDAD CATASTRAL.

MANZANA - M-69 PARCELA - P-1

CALLE - GRANERO DEL DUQUE

Nº- 5

PARCELA

	SUPERFICIE m ²	63,00
	FRENTE ml	18,00
	FACHADAS n ^o	2
	TIPO	ESQUINA
	OCUPACIÓN %	100,00%
	EDIFICIOS n ^o	1
	AÑO DE CONSTRUCCIÓN	1986

EDIFICACIÓN PRINCIPAL

	SUPERFICIE CONSTRUIDA m ²	225,00
	PLANTAS N ^o	3
	EDIFICABILIDAD m ² /m ²	3,57
	ESTADO DE SOLIDEZ	B
	ESTADO DE ACCESIBILIDAD	R
	ESTADO DE HABITABILIDAD	B
	FACHADA	LV
	CARPINTERÍAS	AL
	CUBIERTA	TH
OTROS ELEMENTOS	VUELO	

USO Y OCUPACIÓN

PLANTA	USO	Nº	TIPO DE OCUPACIÓN	OTROS
Baja	APARCAMIENTO			
Primera	VIVIENDA	1	VIV. PERMANENTE	
Segunda y +	VIVIENDA			
B. Cubierta				
Sótano				

SERVICIOS E INFRAESTRUCTURAS

Alcantarillado		Tipo de calle	
Agua potable		Pavimento	
Energía eléctrica		Telecomunicaciones	
Acceso rodado		Gas Natural	



CIUDAD DE DUEÑAS. P.E.P.C.H.

F= 737

ANÁLISIS PORMENORIZADO DE LA MORFOLOGÍA, ESTADO CONSTRUCTIVO Y DE SERVICIOS, USO Y OCUPACIÓN DE CADA UNIDAD CATASTRAL.

MANZANA - M-69 PARCELA - P-2

CALLE - GRANERO DEL DUQUE

Nº- 3

PARCELA

<p>CONSULTA DESCRIPTIVA Y GRÁFICA DE DATOS CATASTRALES BIENES INMUEBLES DE NATURALEZA URBANA Municipio de DUEÑAS Provincia de PALENCIA</p> <p>REFERENCIA CATASTRAL DEL INMUEBLE: 2073802UM732780001GF</p> <p>DATOS DEL INMUEBLE parcelación: CL GRANERO DEL DUQUE 3 34219 DUEÑAS (PALENCIA) superficie: 78,00 m² superficie de construcción: 100,00000 m² superficie cubierta: 220,00 m²</p> <p>DATOS DE LA FINCA A LA QUE PERTENECE EL INMUEBLE parcela: CL GRANERO DEL DUQUE 3 DUEÑAS (PALENCIA) superficie construida: 220,00 m² superficie cubierta: 100,00 m² parcela construida sin división horizontal</p> <p>ELEMENTOS DE CONSTRUCCIÓN</p> <table border="1"> <tr><td>VIVIENDA</td><td>66</td><td>100</td></tr> <tr><td>ALMACÉN</td><td>66</td><td>100</td></tr> </table>	VIVIENDA	66	100	ALMACÉN	66	100	SUPERFICIE m ²	78,00
	VIVIENDA	66	100					
	ALMACÉN	66	100					
	FRENTE ml	15,00						
	FACHADAS n°	1						
	TIPO	ORDINARIA						
	OCUPACIÓN %	100,00%						
EDIFICIOS n°	1							
AÑO DE CONSTRUCCIÓN	1990							

EDIFICACIÓN PRINCIPAL



SUPERFICIE CONSTRUIDA m ²	220,00
PLANTAS N°	2
EDIFICABILIDAD m ² /m ²	2,82
ESTADO DE SOLIDEZ	B
ESTADO DE ACCESIBILIDAD	B
ESTADO DE HABITABILIDAD	B
FACHADA	LV
CARPINTERÍAS	AL
CUBIERTA	TH
OTROS ELEMENTOS	VUELO

USO Y OCUPACIÓN

PLANTA	USO	N°	TIPO DE OCUPACIÓN	OTROS
Baja	ALMACÉN			
Primera	VIVIENDA	1	VIV. PERMANENTE	
Segunda y +				
B. Cubierta				
Sótano				

SERVICIOS E INFRAESTRUCTURAS

Alcantarillado		Tipo de calle	
Agua potable		Pavimento	
Energía eléctrica		Telecomunicaciones	
Acceso rodado		Gas Natural	



CIUDAD DE DUEÑAS. P.E.P.C.H.

F= 738

ANÁLISIS PORMENORIZADO DE LA MORFOLOGÍA, ESTADO CONSTRUCTIVO Y DE SERVICIOS, USO Y OCUPACIÓN DE CADA UNIDAD CATASTRAL.

MANZANA - M-69 PARCELA - P-3

CALLE - PESCADERÍA

Nº- 17

PARCELA

<p>CONSULTA DESCRIPTIVA Y GRÁFICA DE DATOS CATASTRALES BIENES INMUEBLES DE NATURALEZA URBANA Municipio de DUEÑAS Provincia de PALENCIA</p> <p>REFERENCIA CATASTRAL DEL INMUEBLE 2072803UM732780001G</p> <p>DATOS DEL INMUEBLE CALLE: CL PESCADERIA 17 MUNICIPIO: DUEÑAS (PALENCIA) INDICADOR: Industrial AÑO DE CONSTRUCCIÓN: 1985 SISTEMA DE MEDICIÓN: 20 SISTEMA DE CONSTRUCCIÓN: 20</p> <p>DATOS DE LA FINCA A LA QUE PERTENECE EL INMUEBLE CALLE: CL PESCADERIA 17 MUNICIPIO: DUEÑAS (PALENCIA) SISTEMA DE MEDICIÓN: 20 SISTEMA DE CONSTRUCCIÓN: 19 Parcela construida sin división horizontal</p> <p>Este documento no es una certificación catastral, pero sus datos pueden ser verificados a través del 'Acceso a datos catastrales no protegidos' de la REC. Sábado, 23 de Enero de 2016</p>	SUPERFICIE m ²	112,00
	FRENTE ml	18,00
	FACHADAS n°	3
	TIPO	PASANTE
	OCUPACIÓN %	31,25%
	EDIFICIOS n°	1
	AÑO DE CONSTRUCCIÓN	1985

EDIFICACIÓN PRINCIPAL

	SUPERFICIE CONSTRUIDA m ²	35,00
	PLANTAS N°	1
	EDIFICABILIDAD m ² /m ²	0,31
	ESTADO DE SOLIDEZ	M
	ESTADO DE ACCESIBILIDAD	
	ESTADO DE HABITABILIDAD	
	FACHADA	EF
	CARPINTERÍAS	MD
	CUBIERTA	TC
	OTROS ELEMENTOS	Superposición P-1 VUELO

USO Y OCUPACIÓN

PLANTA	USO	N°	TIPO DE OCUPACIÓN	OTROS
Baja	ALMACÉN			EDIF. EN RUINA
Primera				
Segunda y +				
B. Cubierta				
Sótano				

SERVICIOS E INFRAESTRUCTURAS

Alcantarillado		Tipo de calle	
Agua potable		Pavimento	
Energía eléctrica		Telecomunicaciones	
Acceso rodado		Gas Natural	



CIUDAD DE DUEÑAS. P.E.P.C.H.

F= 739

ANÁLISIS PORMENORIZADO DE LA MORFOLOGÍA, ESTADO CONSTRUCTIVO Y DE SERVICIOS, USO Y OCUPACIÓN DE CADA UNIDAD CATASTRAL.

MANZANA - M-69 PARCELA - P-4

CALLE - GRANERO DEL DUQUE

Nº- 1

PARCELA

<p>REFERENCIA CATASTRAL DEL INMUEBLE 2073804UM732780001PP</p> <p>DATOS DEL INMUEBLE PROPIEDAD: C/L GRANERO DEL DUQUE 1 C/479 DUEÑAS (PALENCIA)</p> <p>DATOS DE LA FINCA A LA QUE PERTENECE EL INMUEBLE PROPIEDAD: C/L GRANERO DEL DUQUE 1 DUEÑAS (PALENCIA)</p> <p>ELEMENTOS DE CONSTRUCCIÓN</p> <table border="1"> <thead> <tr> <th>Uso</th> <th>Edificio</th> <th>Planta</th> <th>Superficie m²</th> </tr> </thead> <tbody> <tr> <td>VIVIENDA</td> <td>E</td> <td>00</td> <td>01</td> <td>41</td> </tr> <tr> <td>VIVIENDA</td> <td>C</td> <td>01</td> <td>01</td> <td>41</td> </tr> </tbody> </table>	Uso	Edificio	Planta	Superficie m ²	VIVIENDA	E	00	01	41	VIVIENDA	C	01	01	41	SUPERFICIE m ²	55,00
	Uso	Edificio	Planta	Superficie m ²												
	VIVIENDA	E	00	01	41											
	VIVIENDA	C	01	01	41											
	FRENTE ml	15,00														
	FACHADAS n ^o	2														
	TIPO	REDUCIDA														
OCUPACIÓN %	100,00%															
EDIFICIOS n ^o	1															
AÑO DE CONSTRUCCIÓN	1900															

EDIFICACIÓN PRINCIPAL



SUPERFICIE CONSTRUIDA m ²	82,00
PLANTAS N ^o	2
EDIFICABILIDAD m ² /m ²	1,49
ESTADO DE SOLIDEZ	M
ESTADO DE ACCESIBILIDAD	M
ESTADO DE HABITABILIDAD	M
FACHADA	EF
CARPINTERÍAS	AL
CUBIERTA	TC
OTROS ELEMENTOS	

USO Y OCUPACIÓN

PLANTA	USO	N ^o	TIPO DE OCUPACIÓN	OTROS
Baja	VIVIENDA	1	VIV. VACÍA	
Primera	VIVIENDA			
Segunda y +				
B. Cubierta				
Sótano				

SERVICIOS E INFRAESTRUCTURAS

Alcantarillado		Tipo de calle	
Agua potable		Pavimento	
Energía eléctrica		Telecomunicaciones	
Acceso rodado		Gas Natural	



CIUDAD DE DUEÑAS. P.E.P.C.H.

F= 740

ANÁLISIS PORMENORIZADO DE LA MORFOLOGÍA, ESTADO CONSTRUCTIVO Y DE SERVICIOS, USO Y OCUPACIÓN DE CADA UNIDAD CATASTRAL.

MANZANA - M-69 PARCELA - P-5

CALLE - GRANERO DEL DUQUE

Nº- 7

PARCELA

GOBIERNO DE ESPAÑA
MINISTERIO DE ECONOMÍA Y FINANZAS
SECRETARÍA DE ESTADO DE ECONOMÍA
DIRECCIÓN GENERAL DE REGISTRO Y NOTARÍA PÚBLICA
Sistema Funcional del Catastro

CONSULTA DESCRIPTIVA Y GRÁFICA DE DATOS CATASTRALES BIENES INMUEBLES DE NATURALEZA URBANA
Municipio de DUEÑAS Provincia de PALENCIA

REFERENCIA CATASTRAL DEL INMUEBLE
2073805UM732730001LP

DATOS DEL INMUEBLE
POSICIÓN: CL GRANERO DEL DUQUE 7
54219 DUEÑAS (PALENCIA)
USO: Residencial
REPARTICIÓN: 1985
SUPERFICIE DE NATURALEZA: 100,00000
SUPERFICIE CONSTRUIDA: 353

DATOS DE LA FINCA A LA QUE PERTENECE EL INMUEBLE
POSICIÓN: CL GRANERO DEL DUQUE 7
DUEÑAS (PALENCIA)
USO: 253
SUPERFICIE DE NATURALEZA: 352
USO: Parcela construida sin división horizontal

ELEMENTOS DE CONSTRUCCIÓN

Uso	Edificio	Planta	Superficie m²
VIVIENDA	00	112	112
VIVIENDA	01	112	112
ALMACÉN	00	09	09
INDUSTRIAL	00	111	111

Este documento no es una certificación catastral, pero sus datos pueden ser verificados a través del Acceso a Datos Catastrales en el portal de la SICC.
Sábado, 23 de Enero de 2016

SUPERFICIE m ²	382,00
FRENTE ml	44,00
FACHADAS n ^o	2
TIPO	ESQUINA
OCUPACIÓN %	63,09%
EDIFICIOS n ^o	2
AÑO DE CONSTRUCCIÓN	1985

EDIFICACIÓN PRINCIPAL



SUPERFICIE CONSTRUIDA m ²	353,00
PLANTAS N ^o	2
EDIFICABILIDAD m ² /m ²	0,92
ESTADO DE SOLIDEZ	R
ESTADO DE ACCESIBILIDAD	R
ESTADO DE HABITABILIDAD	R
FACHADA	EF
CARPINTERÍAS	AL
CUBIERTA	TC
OTROS ELEMENTOS	

USO Y OCUPACIÓN

PLANTA	USO	N ^o	TIPO DE OCUPACIÓN	OTROS
Baja	VIVIENDA	1	VIV. TEMPORAL	ALMACÉN
Primera	VIVIENDA			
Segunda y +				
B. Cubierta				
Sótano				

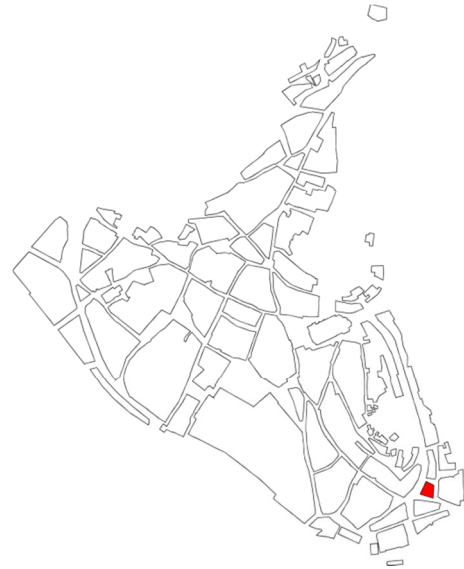
SERVICIOS E INFRAESTRUCTURAS

Alcantarillado		Tipo de calle	
Agua potable		Pavimento	
Energía eléctrica		Telecomunicaciones	
Acceso rodado		Gas Natural	

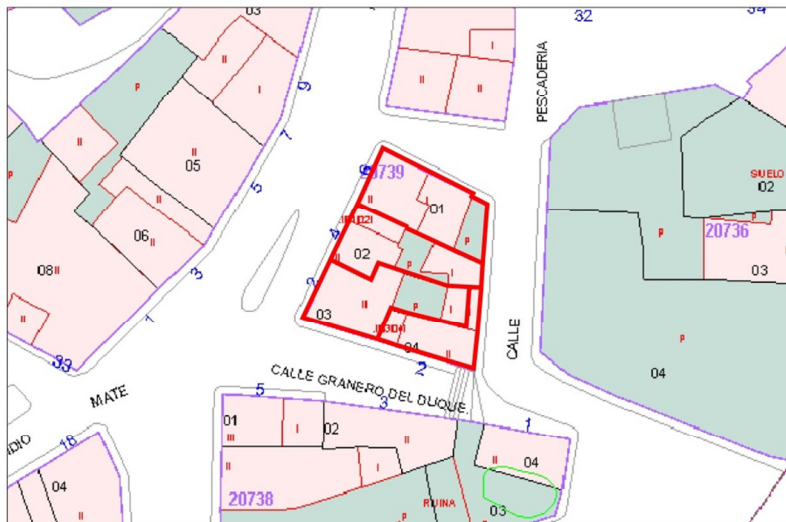
MANZANA 70

LOCALIZACIÓN EN P.E.P.C.H

ZONA	_____	
SUPERFICIE (m ²)	_____	337,08
Nº DE PARCELAS	_____	4
PERÍMETRO (m)	_____	74,76
Nº DE VIVIENDAS	_____	4
EQUIPAMIENTOS	_____	
ESPACIOS LIBRES	_____	
ELEM. CATALOGADOS	_____	
SUPERPOSICIONES	_____	2



PLANO EN CATASTRO



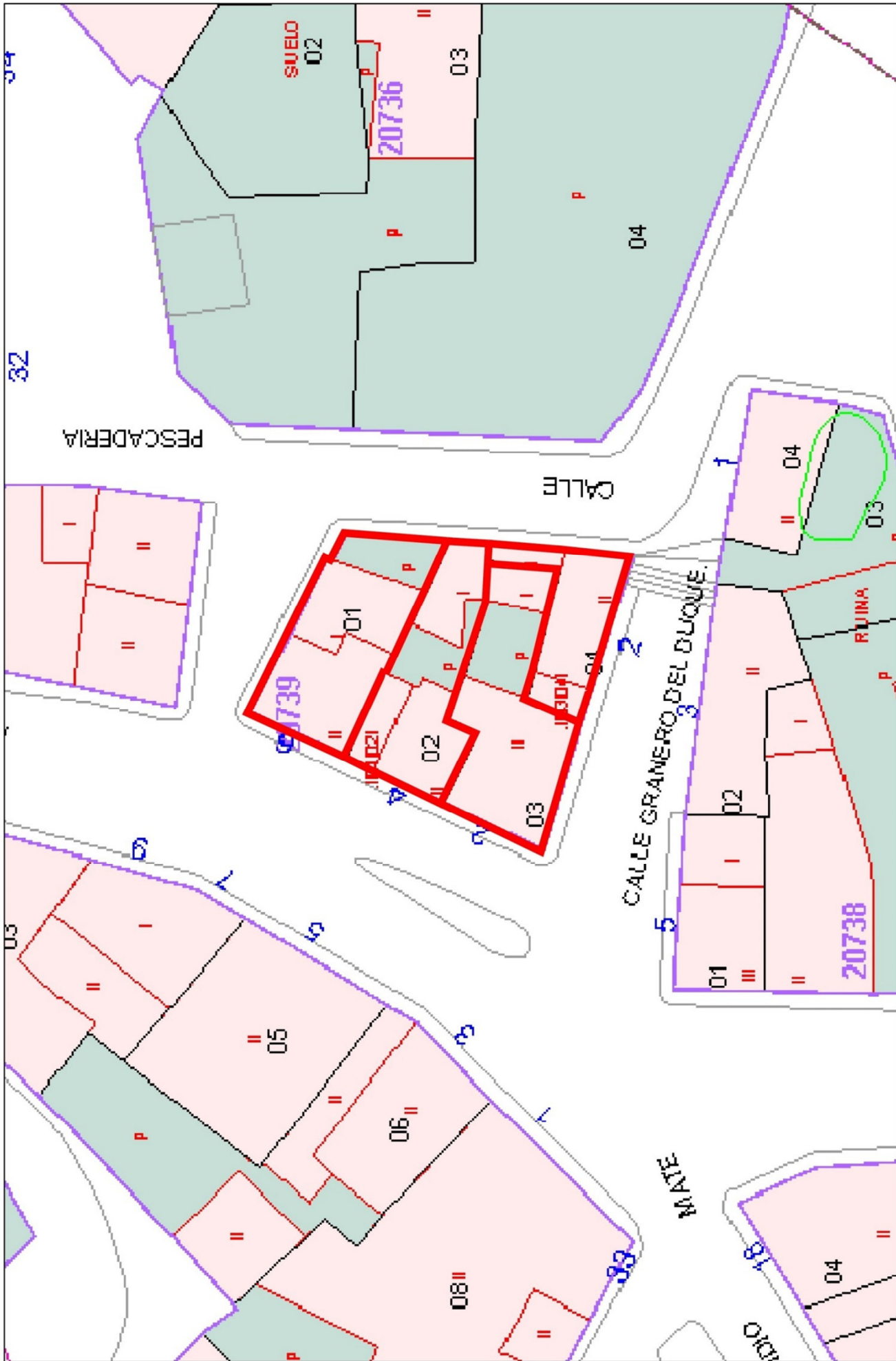
VOLUMEN, DENSIDAD Y ALTURAS

PARCELARIO

USOS DEL SUELO

ESTADO DE LA EDIFICACIÓN

URBANIZACIÓN





CIUDAD DE DUEÑAS. P.E.P.C.H.

F= 741

ANÁLISIS PORMENORIZADO DE LA MORFOLOGÍA, ESTADO CONSTRUCTIVO Y DE SERVICIOS, USO Y OCUPACIÓN DE CADA UNIDAD CATASTRAL.

MANZANA - M-70 PARCELA - P-1

CALLE - CORPORACIÓN

Nº- 6

PARCELA

	SUPERFICIE m ²	111,00
	FRENTE ml	2,60
	FACHADAS n°	3
	TIPO	PASANTE
	OCUPACIÓN %	57,66%
	EDIFICIOS n°	1
	AÑO DE CONSTRUCCIÓN	1985

EDIFICACIÓN PRINCIPAL

	SUPERFICIE CONSTRUIDA m ²	124,00
	PLANTAS N°	2
	EDIFICABILIDAD m ² /m ²	1,12
	ESTADO DE SOLIDEZ	R
	ESTADO DE ACCESIBILIDAD	B
	ESTADO DE HABITABILIDAD	R
	FACHADA	EF
	CARPINTERÍAS	AL
	CUBIERTA	TC
OTROS ELEMENTOS	Superposición P-2	

USO Y OCUPACIÓN

PLANTA	USO	N°	TIPO DE OCUPACIÓN	OTROS
Baja	VIVIENDA	1	VIV. PERMANENTE	ALMACÉN
Primera	VIVIENDA			
Segunda y +				
B. Cubierta				
Sótano				

SERVICIOS E INFRAESTRUCTURAS

Alcantarillado		Tipo de calle	
Agua potable		Pavimento	
Energía eléctrica		Telecomunicaciones	
Acceso rodado		Gas Natural	



CIUDAD DE DUEÑAS. P.E.P.C.H.

F= 742

ANÁLISIS PORMENORIZADO DE LA MORFOLOGÍA, ESTADO CONSTRUCTIVO Y DE SERVICIOS, USO Y OCUPACIÓN DE CADA UNIDAD CATASTRAL.

MANZANA - M-70 PARCELA - P-2

CALLE - CORPORACIÓN

Nº- 4

PARCELA

<p>REFERENCIA CATASTRAL DEL INMUEBLE 202/393QUIM732730001LF</p> <p>DATOS DEL INMUEBLE POSICIÓN: AV CORPORACIÓN 4 (CALLE DUEÑAS (PALENCIA)) PROVINCIA: PALENCIA SUPERFICIE CONSTRUIDA: 108,000000 SUPERFICIE TOTAL: 108,000000</p> <p>DATOS DE LA FINCA A LA QUE PERTENECE EL INMUEBLE POSICIÓN: AV CORPORACIÓN 4 (CALLE DUEÑAS (PALENCIA)) SUPERFICIE CONSTRUIDA: 108,000000 SUPERFICIE TOTAL: 108,000000 PROTECCIÓN: Parcela construida sin división horizontal</p> <p>ELEMENTOS DE CONSTRUCCIÓN</p> <table border="1"> <thead> <tr> <th>Tipología</th> <th>Superficie m²</th> <th>Plantas</th> <th>Superficie m²</th> </tr> </thead> <tbody> <tr> <td>VIVIENDA</td> <td>90</td> <td>2</td> <td>90</td> </tr> <tr> <td>VIVIENDA</td> <td>91</td> <td>42</td> <td>42</td> </tr> <tr> <td>INDUSTRIAL</td> <td>90</td> <td>16</td> <td>16</td> </tr> </tbody> </table>	Tipología	Superficie m²	Plantas	Superficie m²	VIVIENDA	90	2	90	VIVIENDA	91	42	42	INDUSTRIAL	90	16	16	SUPERFICIE m²	83,00
	Tipología	Superficie m²	Plantas	Superficie m²														
	VIVIENDA	90	2	90														
	VIVIENDA	91	42	42														
	INDUSTRIAL	90	16	16														
	FRENTE ml	10,00																
	FACHADAS nº	2																
TIPO	PASANTE																	
OCUPACIÓN %	79,52%																	
EDIFICIOS nº	2																	
AÑO DE CONSTRUCCIÓN	1985																	

EDIFICACIÓN PRINCIPAL

	SUPERFICIE CONSTRUIDA m²	108,00
	PLANTAS Nº	2
	EDIFICABILIDAD m²/m²	1,30
	ESTADO DE SOLIDEZ	R
	ESTADO DE ACCESIBILIDAD	B
	ESTADO DE HABITABILIDAD	R
	FACHADA	LV
	CARPINTERÍAS	AL
	CUBIERTA	TC
	OTROS ELEMENTOS	Superposición P-1

USO Y OCUPACIÓN

PLANTA	USO	Nº	TIPO DE OCUPACIÓN	OTROS
Baja	VIVIENDA	1	VIV. VACÍA	ALMACÉN
Primera	VIVIENDA			
Segunda y +				
B. Cubierta				
Sótano				

SERVICIOS E INFRAESTRUCTURAS

Alcantarillado		Tipo de calle	
Agua potable		Pavimento	
Energía eléctrica		Telecomunicaciones	
Acceso rodado		Gas Natural	



CIUDAD DE DUEÑAS. P.E.P.C.H.

F= 743

ANÁLISIS PORMENORIZADO DE LA MORFOLOGÍA, ESTADO CONSTRUCTIVO Y DE SERVICIOS, USO Y OCUPACIÓN DE CADA UNIDAD CATASTRAL.

MANZANA - M-70 PARCELA - P-3

CALLE - CORPORACIÓN

Nº- 2

PARCELA

<p>CONSULTA DESCRIPTIVA Y GRÁFICA DE DATOS CATASTRALES BIENES INMUEBLES DE NATURALEZA URBANA Municipio de DUEÑAS Provincia de PALENCIA</p> <p>REFERENCIA CATASTRAL DEL INMUEBLE 2373962UM732780001TF</p> <p>DATOS DEL INMUEBLE PROPIEDAD: AV CORPORACION 2 (DUEÑAS (PALENCIA)) PROVINCIA: PALENCIA MUNICIPIO: DUEÑAS CÓDIGO POSTAL: 24100 CÓDIGO DE IDENTIFICACIÓN DEL INMUEBLE: 2373962UM732780001TF</p> <p>DATOS DE LA FINCA A LA QUE PERTENECE EL INMUEBLE PROPIEDAD: AV CORPORACION 2 (DUEÑAS (PALENCIA)) PROVINCIA: PALENCIA MUNICIPIO: DUEÑAS CÓDIGO POSTAL: 24100 CÓDIGO DE IDENTIFICACIÓN DE LA FINCA: 2373962UM732780001TF</p> <p>ELEMENTOS DE CONSTRUCCIÓN</p> <table border="1"> <thead> <tr> <th>USO</th> <th>Superficie</th> <th>Plantas</th> </tr> </thead> <tbody> <tr> <td>VIVIENDA</td> <td>85</td> <td>2</td> </tr> <tr> <td>VIVIENDA</td> <td>85</td> <td>2</td> </tr> <tr> <td>INDUSTRIAL</td> <td>15</td> <td>1</td> </tr> </tbody> </table>	USO	Superficie	Plantas	VIVIENDA	85	2	VIVIENDA	85	2	INDUSTRIAL	15	1	SUPERFICIE m²	105,00
	USO	Superficie	Plantas											
	VIVIENDA	85	2											
	VIVIENDA	85	2											
	INDUSTRIAL	15	1											
	FRENTE ml	16,00												
	FACHADAS n°	2												
TIPO	ESQUINA													
OCUPACIÓN %	64,76%													
EDIFICIOS n°	2													
AÑO DE CONSTRUCCIÓN	1985													

EDIFICACIÓN PRINCIPAL

	SUPERFICIE CONSTRUIDA m²	133,00
	PLANTAS N°	2
	EDIFICABILIDAD m²/m²	1,27
	ESTADO DE SOLIDEZ	R
	ESTADO DE ACCESIBILIDAD	B
	ESTADO DE HABITABILIDAD	R
	FACHADA	EF
	CARPINTERÍAS	AL
	CUBIERTA	TC
	OTROS ELEMENTOS	Superposición P-4

USO Y OCUPACIÓN

PLANTA	USO	N°	TIPO DE OCUPACIÓN	OTROS
Baja	VIVIENDA	1	VIV. TEMPORAL	ALMACÉN
Primera	VIVIENDA			
Segunda y +				
B. Cubierta				
Sótano				

SERVICIOS E INFRAESTRUCTURAS

Alcantarillado		Tipo de calle	
Agua potable		Pavimento	
Energía eléctrica		Telecomunicaciones	
Acceso rodado		Gas Natural	



CIUDAD DE DUEÑAS. P.E.P.C.H.

F= 744

ANÁLISIS PORMENORIZADO DE LA MORFOLOGÍA, ESTADO CONSTRUCTIVO Y DE SERVICIOS, USO Y OCUPACIÓN DE CADA UNIDAD CATASTRAL.

MANZANA - M-70 PARCELA - P-4

CALLE - GRANERO DEL DUQUE

Nº- 2

PARCELA

<p>CONSULTA DESCRIPTIVA Y GRÁFICA DE DATOS CATASTRALES BIENES INMUEBLES DE NATURALEZA URBANA Municipio de DUEÑAS Provincia de PALENCIA</p> <p>REFERENCIA CATASTRAL DEL INMUEBLE 2073904UM732780001FF</p> <p>DATOS DEL INMUEBLE POSICIÓN: CL GRANERO DEL DUQUE 2 34219 DUEÑAS (PALENCIA) ABOLICIÓN: 1985</p> <p>DATOS DE LA FINCA A LA QUE PERTENECE EL INMUEBLE POSICIÓN: CL GRANERO DEL DUQUE 2 DUEÑAS (PALENCIA) SUPERFICIE CONSTRUIDA: 101 m² SUPERFICIE TOTAL: 54 m² TIPO DE FINCA: Parcela construida sin división horizontal</p> <p>ELEMENTOS DE CONSTRUCCIÓN</p> <table border="1"> <thead> <tr> <th>USO</th> <th>Cantidad</th> <th>Planta</th> <th>Superficie</th> </tr> </thead> <tbody> <tr> <td>VIVIENDA</td> <td>00</td> <td>03</td> <td></td> </tr> <tr> <td>VIVIENDA</td> <td>01</td> <td>41</td> <td></td> </tr> <tr> <td>INDUSTRIAL</td> <td>00</td> <td>47</td> <td></td> </tr> </tbody> </table>	USO	Cantidad	Planta	Superficie	VIVIENDA	00	03		VIVIENDA	01	41		INDUSTRIAL	00	47		SUPERFICIE m²	54,00
	USO	Cantidad	Planta	Superficie														
	VIVIENDA	00	03															
	VIVIENDA	01	41															
	INDUSTRIAL	00	47															
	FRENTE ml	21,00																
	FACHADAS n°	2																
TIPO	REDUCIDA																	
OCUPACIÓN %	100,00%																	
EDIFICIOS n°	2																	
AÑO DE CONSTRUCCIÓN	1985																	

EDIFICACIÓN PRINCIPAL



SUPERFICIE CONSTRUIDA m²	101,00
PLANTAS N°	2
EDIFICABILIDAD m²/m²	1,87
ESTADO DE SOLIDEZ	M
ESTADO DE ACCESIBILIDAD	M
ESTADO DE HABITABILIDAD	M
FACHADA	EF
CARPINTERÍAS	MD
CUBIERTA	TC
OTROS ELEMENTOS	Superposición P-3

USO Y OCUPACIÓN

PLANTA	USO	N°	TIPO DE OCUPACIÓN	OTROS
Baja	VIVIENDA	1	VIV. VACÍA	ALMACÉN
Primera	VIVIENDA			
Segunda y +				
B. Cubierta				
Sótano				

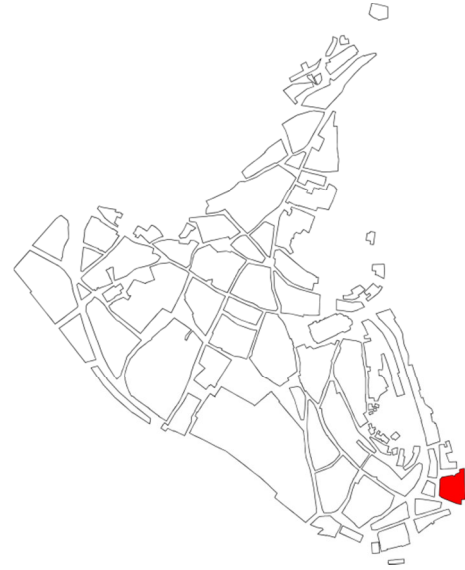
SERVICIOS E INFRAESTRUCTURAS

Alcantarillado		Tipo de calle	
Agua potable		Pavimento	
Energía eléctrica		Telecomunicaciones	
Acceso rodado		Gas Natural	

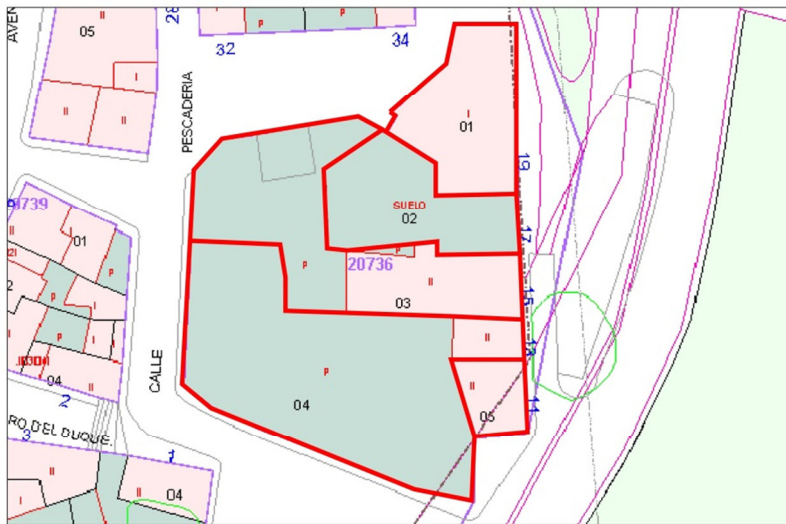
MANZANA 71

LOCALIZACIÓN EN P.E.P.C.H

ZONA	_____	
SUPERFICIE (m ²)	_____	1.519,81
Nº DE PARCELAS	_____	5
PERÍMETRO (m)	_____	168,12
Nº DE VIVIENDAS	_____	3
EQUIPAMIENTOS	_____	1
ESPACIOS LIBRES	_____	
ELEM. CATALOGADOS	_____	
SUPERPOSICIONES	_____	



PLANO EN CATASTRO



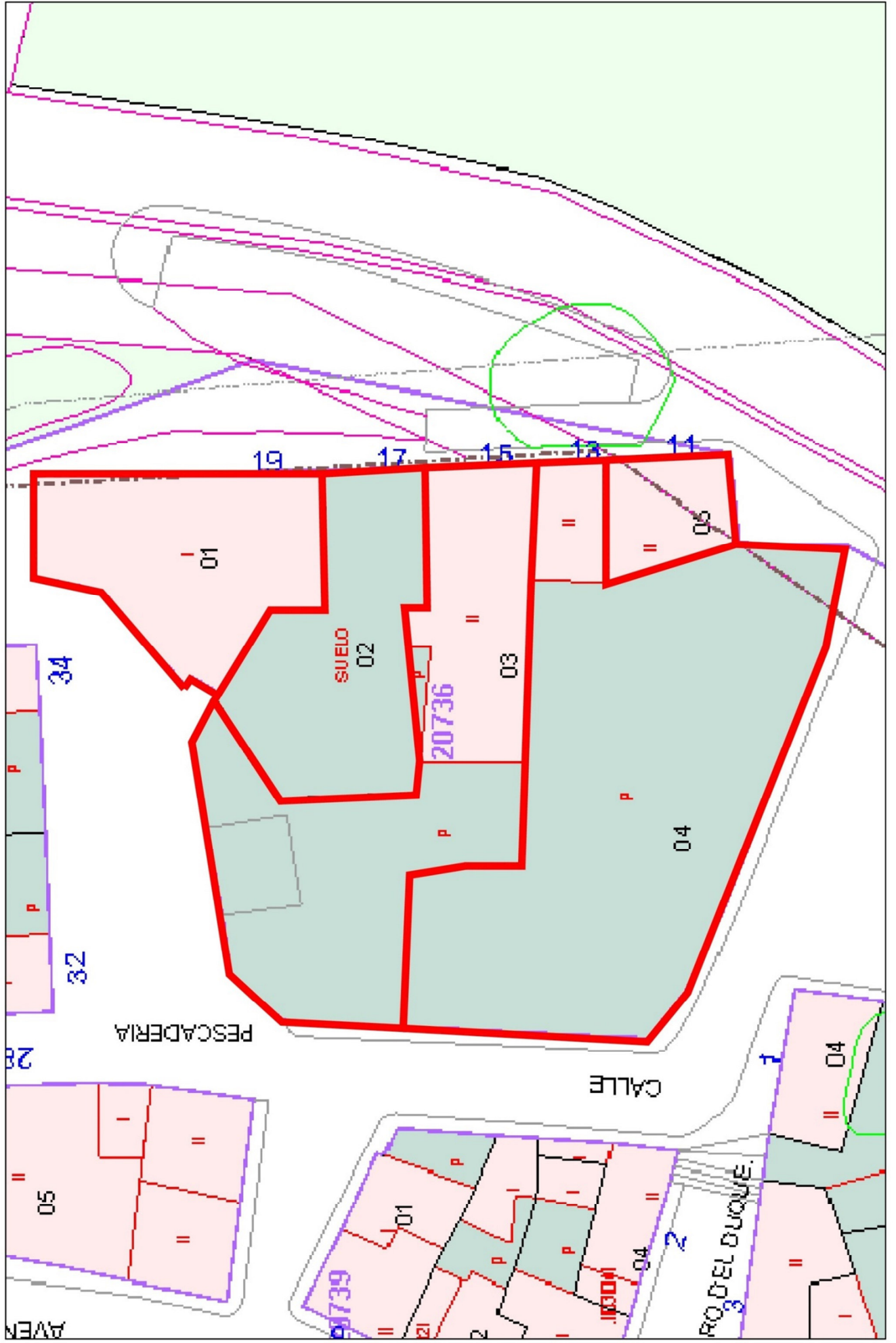
VOLUMEN, DENSIDAD Y ALTURAS

PARCELARIO

USOS DEL SUELO

ESTADO DE LA EDIFICACIÓN

URBANIZACIÓN





CIUDAD DE DUEÑAS. P.E.P.C.H.

F= 745

ANÁLISIS PORMENORIZADO DE LA MORFOLOGÍA, ESTADO CONSTRUCTIVO Y DE SERVICIOS, USO Y OCUPACIÓN DE CADA UNIDAD CATASTRAL.

MANZANA - M-71

PARCELA - P-1

CALLE - AVENIDA PALENCIA

Nº- 19

PARCELA

	SUPERFICIE m ²	206,00
	FRENTE ml	42,00
	FACHADAS n ^o	3
	TIPO	PASANTE
	OCUPACIÓN %	100,00%
	EDIFICIOS n ^o	1
	AÑO DE CONSTRUCCIÓN	2014

EDIFICACIÓN PRINCIPAL



SUPERFICIE CONSTRUIDA m ²	206,00
PLANTAS N ^o	1
EDIFICABILIDAD m ² /m ²	1,00
ESTADO DE SOLIDEZ	B
ESTADO DE ACCESIBILIDAD	B
ESTADO DE HABITABILIDAD	B
FACHADA	MC
CARPINTERÍAS	MT
CUBIERTA	TC
OTROS ELEMENTOS	

USO Y OCUPACIÓN

PLANTA	USO	N ^o	TIPO DE OCUPACIÓN	OTROS
Baja	EQUIPAMIENTO			TANATORIO (VELATORIO)
Primera				
Segunda y +				
B. Cubierta				
Sótano				

SERVICIOS E INFRAESTRUCTURAS

Alcantarillado		Tipo de calle	
Agua potable		Pavimento	
Energía eléctrica		Telecomunicaciones	
Acceso rodado		Gas Natural	



CIUDAD DE DUEÑAS. P.E.P.C.H.

F= 746

ANÁLISIS PORMENORIZADO DE LA MORFOLOGÍA, ESTADO CONSTRUCTIVO Y DE SERVICIOS, USO Y OCUPACIÓN DE CADA UNIDAD CATASTRAL.

MANZANA - M-71 PARCELA - P-2

CALLE - AVENIDA PALENCIA

Nº- 17

PARCELA

	SUPERFICIE m ²	126,00
	FRENTE ml	7,00
	FACHADAS n ^o	1
	TIPO	ORDINARIA
	OCUPACIÓN %	
	EDIFICIOS n ^o	
	AÑO DE CONSTRUCCIÓN	

EDIFICACIÓN PRINCIPAL



SUPERFICIE CONSTRUIDA m ²	
PLANTAS N ^o	
EDIFICABILIDAD m ² /m ²	
ESTADO DE SOLIDEZ	
ESTADO DE ACCESIBILIDAD	
ESTADO DE HABITABILIDAD	
FACHADA	BH
CARPINTERÍAS	MT
CUBIERTA	
OTROS ELEMENTOS	

USO Y OCUPACIÓN

PLANTA	USO	N ^o	TIPO DE OCUPACIÓN	OTROS
Baja	SOLAR			
Primera				
Segunda y +				
B. Cubierta				
Sótano				

SERVICIOS E INFRAESTRUCTURAS

Alcantarillado		Tipo de calle	
Agua potable		Pavimento	
Energía eléctrica		Telecomunicaciones	
Acceso rodado		Gas Natural	



CIUDAD DE DUEÑAS. P.E.P.C.H.

F= 747

ANÁLISIS PORMENORIZADO DE LA MORFOLOGÍA, ESTADO CONSTRUCTIVO Y DE SERVICIOS, USO Y OCUPACIÓN DE CADA UNIDAD CATASTRAL.

MANZANA - M-71

PARCELA - P-3

CALLE - AVENIDA PALENCIA

Nº- 15

PARCELA

CONSULTA DESCRIPTIVA Y GRÁFICA DE DATOS CATASTRALES BIENES INMUEBLES DE NATURALEZA URBANA
Municipio de DUEÑAS Provincia de PALENCIA

INFORMACIÓN GEOGRÁFICA E: 1:5000

REFERENCIA CATASTRAL DEL INMUEBLE
2073803UM7327S0003HF

DATOS DEL INMUEBLE

AV PALENCIA 15
DUEÑAS (PALENCIA)

1990

DATOS DE LA FINCA A LA QUE PERTENECE EL INMUEBLE

AV PALENCIA 15
DUEÑAS (PALENCIA)

332 476 (Parcela construida sin división horizontal)

ELEMENTOS DE CONSTRUCCIÓN

Uso	Estado	Planta	Superficie
VIVIENDA	00	156	
VIVIENDA	01	164	

Este documento no es una certificación catastral, pero sus datos pueden ser verificados a través del Acceso a datos catastrales en particular de la SGC.

Sábado, 23 de Enero de 2016

SUPERFICIE m ²	476,00
FRENTE ml	37,00
FACHADAS n°	3
TIPO	PASANTE
OCUPACIÓN %	34,87%
EDIFICIOS n°	1
AÑO DE CONSTRUCCIÓN	1990

EDIFICACIÓN PRINCIPAL



SUPERFICIE CONSTRUIDA m ²	332,00
PLANTAS N°	2
EDIFICABILIDAD m ² /m ²	0,70
ESTADO DE SOLIDEZ	B
ESTADO DE ACCESIBILIDAD	B
ESTADO DE HABITABILIDAD	B
FACHADA	MC
CARPINTERÍAS	MD, AL
CUBIERTA	TC
OTROS ELEMENTOS	

USO Y OCUPACIÓN

PLANTA	USO	N°	TIPO DE OCUPACIÓN	OTROS
Baja	VIVIENDA	1	VIV. PERMANENTE	
Primera	VIVIENDA			
Segunda y +				
B. Cubierta				
Sótano				

SERVICIOS E INFRAESTRUCTURAS

Alcantarillado		Tipo de calle	
Agua potable		Pavimento	
Energía eléctrica		Telecomunicaciones	
Acceso rodado		Gas Natural	



CIUDAD DE DUEÑAS. P.E.P.C.H.

F= 748

ANÁLISIS PORMENORIZADO DE LA MORFOLOGÍA, ESTADO CONSTRUCTIVO Y DE SERVICIOS, USO Y OCUPACIÓN DE CADA UNIDAD CATASTRAL.

MANZANA - M-71 PARCELA - P-4

CALLE - AVENIDA PALENCIA

Nº- 13

PARCELA

	SUPERFICIE m ²	635,00
	FRENTE ml	55,00
	FACHADAS n ^o	4
	TIPO	PASANTE
	OCUPACIÓN %	6,14%
	EDIFICIOS n ^o	1
	AÑO DE CONSTRUCCIÓN	1920

EDIFICACIÓN PRINCIPAL



SUPERFICIE CONSTRUIDA m ²	78,00
PLANTAS N ^o	2
EDIFICABILIDAD m ² /m ²	0,12
ESTADO DE SOLIDEZ	M
ESTADO DE ACCESIBILIDAD	M
ESTADO DE HABITABILIDAD	M
FACHADA	EF
CARPINTERÍAS	MD
CUBIERTA	TC
OTROS ELEMENTOS	

USO Y OCUPACIÓN

PLANTA	USO	N ^o	TIPO DE OCUPACIÓN	OTROS
Baja	VIVIENDA	1	VIV. VACÍA	EDIF. EN RUINAS
Primera	VIVIENDA			
Segunda y +				
B. Cubierta				
Sótano				

SERVICIOS E INFRAESTRUCTURAS

Alcantarillado		Tipo de calle	
Agua potable		Pavimento	
Energía eléctrica		Telecomunicaciones	
Acceso rodado		Gas Natural	



CIUDAD DE DUEÑAS. P.E.P.C.H.

F= 749

ANÁLISIS PORMENORIZADO DE LA MORFOLOGÍA, ESTADO CONSTRUCTIVO Y DE SERVICIOS, USO Y OCUPACIÓN DE CADA UNIDAD CATASTRAL.

MANZANA - M-71

PARCELA - P-5

CALLE - AVENIDA PALENCIA

Nº- 11

PARCELA

<p>CONSULTA DESCRIPTIVA Y GRÁFICA DE DATOS CATASTRALES BIENES INMUEBLES DE NATURALEZA URBANA Municipio de DUEÑAS Provincia de PALENCIA</p> <p>DATOS DEL INMUEBLE REFERENCIA CATASTRAL DEL INMUEBLE: 2073609UM732780001AF AVENIDA: AV PALENCIA 11 (34219 DUEÑAS (PALENCIA)) SITUACIÓN: Industrial CATEGORÍA DE INMUEBLES: 100,000000 SITUACIÓN DE INMUEBLES: 130</p> <p>DATOS DE LA FINCA A LA QUE PERTENECE EL INMUEBLE AVENIDA: AV PALENCIA 11 (DUEÑAS (PALENCIA)) SITUACIÓN: Industrial CATEGORÍA DE FINCAS: 130 SITUACIÓN DE FINCAS: 05 (Parcela construida sin división horizontal)</p> <p>ELEMENTOS DE CONSTRUCCIÓN</p> <table border="1"> <thead> <tr> <th>USO</th> <th>Superficie m²</th> <th>Plantas</th> <th>Superficie m²</th> </tr> </thead> <tbody> <tr> <td>VIVIENDA</td> <td>00</td> <td>05</td> <td>00</td> </tr> <tr> <td>VIVIENDA</td> <td>01</td> <td>02</td> <td>00</td> </tr> </tbody> </table>	USO	Superficie m²	Plantas	Superficie m²	VIVIENDA	00	05	00	VIVIENDA	01	02	00	SUPERFICIE m ²	65,00
	USO	Superficie m²	Plantas	Superficie m²										
	VIVIENDA	00	05	00										
	VIVIENDA	01	02	00										
	FRENTE ml	14,00												
	FACHADAS n ^o	2												
	TIPO	ESQUINA												
OCUPACIÓN %	100,00%													
EDIFICIOS n ^o	1													
AÑO DE CONSTRUCCIÓN	1920													

EDIFICACIÓN PRINCIPAL

	SUPERFICIE CONSTRUIDA m ²	130,00
	PLANTAS N ^o	2
	EDIFICABILIDAD m ² /m ²	2,00
	ESTADO DE SOLIDEZ	R
	ESTADO DE ACCESIBILIDAD	R
	ESTADO DE HABITABILIDAD	R
	FACHADA	EF
	CARPINTERÍAS	AL
	CUBIERTA	TH
	OTROS ELEMENTOS	BALCÓN

USO Y OCUPACIÓN

PLANTA	USO	N ^o	TIPO DE OCUPACIÓN	OTROS
Baja	VIVIENDA	1	VIV. TEMPORAL	
Primera	VIVIENDA			
Segunda y +				
B. Cubierta				
Sótano				

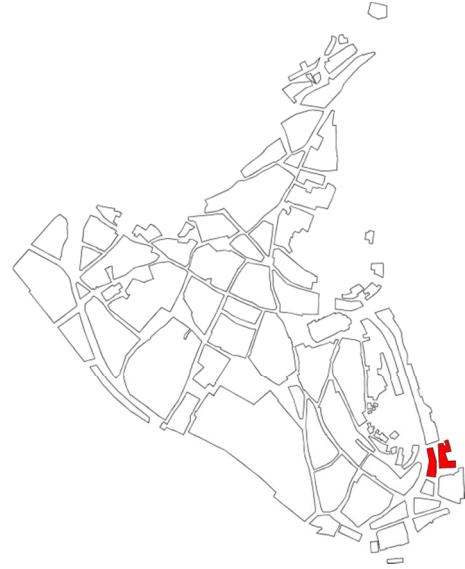
SERVICIOS E INFRAESTRUCTURAS

Alcantarillado		Tipo de calle	
Agua potable		Pavimento	
Energía eléctrica		Telecomunicaciones	
Acceso rodado		Gas Natural	

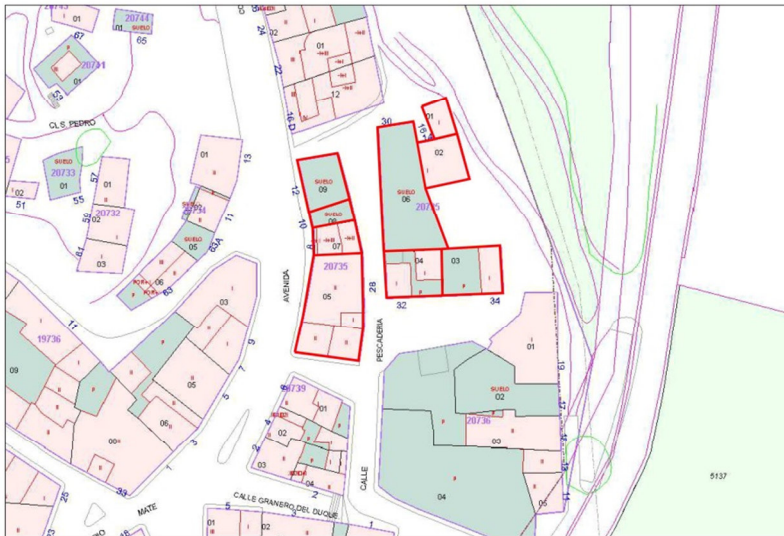
MANZANA 72

LOCALIZACIÓN EN P.E.P.C.H

ZONA	_____	
SUPERFICIE (m ²)	_____	1.131,88
Nº DE PARCELAS	_____	9
PERÍMETRO (m)	_____	262,43
Nº DE VIVIENDAS	_____	3
EQUIPAMIENTOS	_____	
ESPACIOS LIBRES	_____	
ELEM. CATALOGADOS	_____	
SUPERPOSICIONES	_____	



PLANO EN CATASTRO



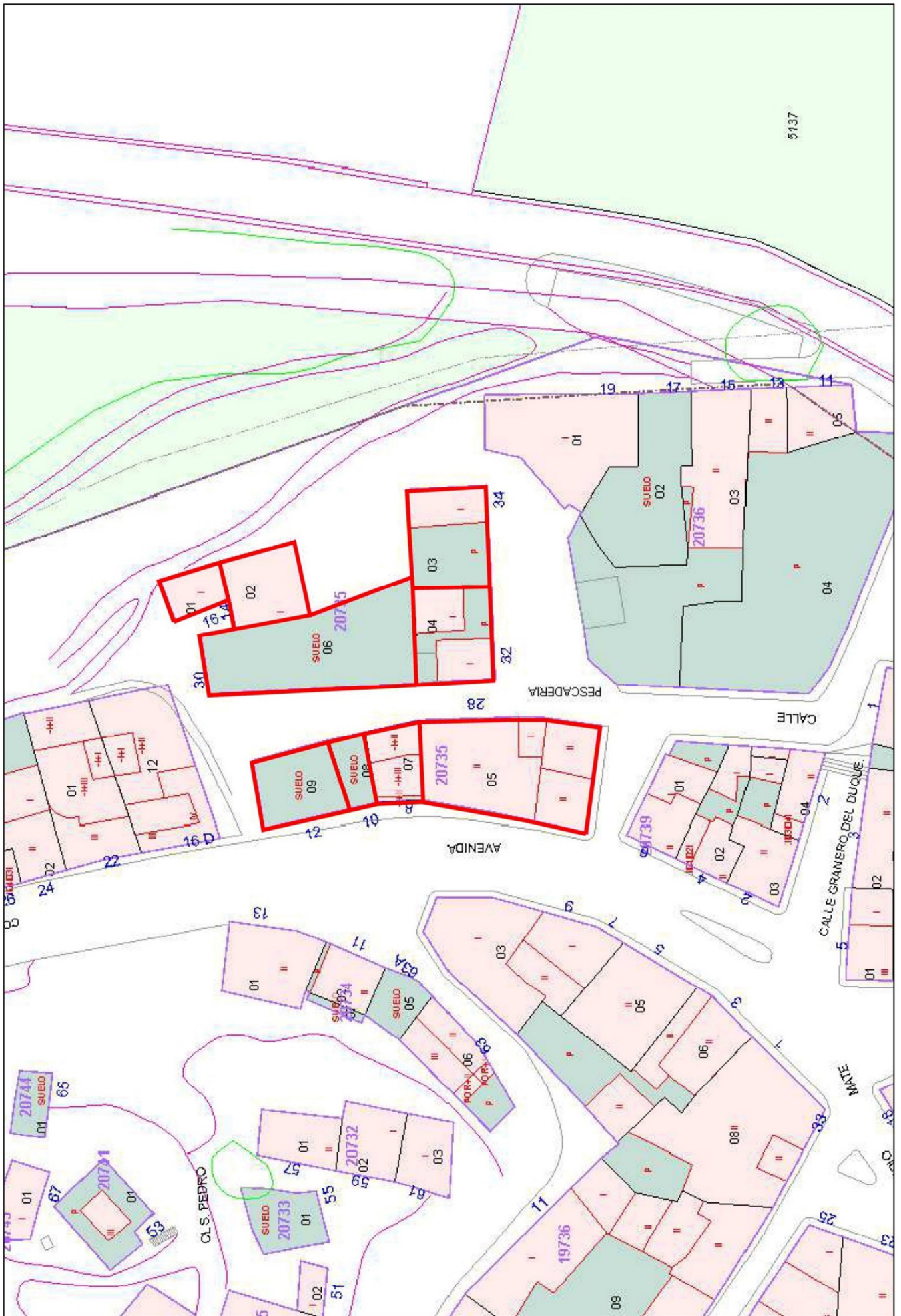
VOLUMEN, DENSIDAD Y ALTURAS

PARCELARIO

USOS DEL SUELO

ESTADO DE LA EDIFICACIÓN

URBANIZACIÓN





CIUDAD DE DUEÑAS. P.E.P.C.H.

F= 750

ANÁLISIS PORMENORIZADO DE LA MORFOLOGÍA, ESTADO CONSTRUCTIVO Y DE SERVICIOS, USO Y OCUPACIÓN DE CADA UNIDAD CATASTRAL.

MANZANA - M-72 PARCELA - P-1

CALLE - CORPORACIÓN

Nº- 16

PARCELA

	SUPERFICIE m ²	30,00
	FRENTE ml	19,00
	FACHADAS n ^o	3
	TIPO	REDUCIDA
	OCUPACIÓN %	
	EDIFICIOS n ^o	
	AÑO DE CONSTRUCCIÓN	

EDIFICACIÓN PRINCIPAL

	SUPERFICIE CONSTRUIDA m ²	
	PLANTAS N ^o	
	EDIFICABILIDAD m ² /m ²	
	ESTADO DE SOLIDEZ	
	ESTADO DE ACCESIBILIDAD	
	ESTADO DE HABITABILIDAD	
	FACHADA	
	CARPINTERÍAS	
	CUBIERTA	
	OTROS ELEMENTOS	

USO Y OCUPACIÓN

PLANTA	USO	N ^o	TIPO DE OCUPACIÓN	OTROS
Baja	SOLAR			
Primera				
Segunda y +				
B. Cubierta				
Sótano				

SERVICIOS E INFRAESTRUCTURAS

Alcantarillado		Tipo de calle	
Agua potable		Pavimento	
Energía eléctrica		Telecomunicaciones	
Acceso rodado		Gas Natural	



CIUDAD DE DUEÑAS. P.E.P.C.H.

F= 751

ANÁLISIS PORMENORIZADO DE LA MORFOLOGÍA, ESTADO CONSTRUCTIVO Y DE SERVICIOS, USO Y OCUPACIÓN DE CADA UNIDAD CATASTRAL.

MANZANA - M-72 PARCELA - P-2

CALLE - CORPORACIÓN

Nº- 14

PARCELA

	SUPERFICIE m ²	80,00
	FRENTE ml	20,00
	FACHADAS n ^o	2
	TIPO	ESQUINA
	OCUPACIÓN %	
	EDIFICIOS n ^o	
	AÑO DE CONSTRUCCIÓN	

EDIFICACIÓN PRINCIPAL



SUPERFICIE CONSTRUIDA m ²	
PLANTAS N ^o	
EDIFICABILIDAD m ² /m ²	
ESTADO DE SOLIDEZ	
ESTADO DE ACCESIBILIDAD	
ESTADO DE HABITABILIDAD	
FACHADA	
CARPINTERÍAS	
CUBIERTA	
OTROS ELEMENTOS	

USO Y OCUPACIÓN

PLANTA	USO	N ^o	TIPO DE OCUPACIÓN	OTROS
Baja	SOLAR			
Primera				
Segunda y +				
B. Cubierta				
Sótano				

SERVICIOS E INFRAESTRUCTURAS

Alcantarillado		Tipo de calle	
Agua potable		Pavimento	
Energía eléctrica		Telecomunicaciones	
Acceso rodado		Gas Natural	



CIUDAD DE DUEÑAS. P.E.P.C.H.

F= 752

ANÁLISIS PORMENORIZADO DE LA MORFOLOGÍA, ESTADO CONSTRUCTIVO Y DE SERVICIOS, USO Y OCUPACIÓN DE CADA UNIDAD CATASTRAL.

MANZANA - M-72 PARCELA - P-3

CALLE - PESCADERÍA

Nº- 34

PARCELA

	SUPERFICIE m ²	128,00
	FRENTE ml	36,00
	FACHADAS n°	3
	TIPO	PASANTE
	OCUPACIÓN %	37,50%
	EDIFICIOS n°	1
	AÑO DE CONSTRUCCIÓN	1985

EDIFICACIÓN PRINCIPAL

	SUPERFICIE CONSTRUIDA m ²	48,00
	PLANTAS N°	1
	EDIFICABILIDAD m ² /m ²	0,38
	ESTADO DE SOLIDEZ	M
	ESTADO DE ACCESIBILIDAD	
	ESTADO DE HABITABILIDAD	
	FACHADA	LV
	CARPINTERÍAS	MT
	CUBIERTA	TC
OTROS ELEMENTOS		

USO Y OCUPACIÓN

PLANTA	USO	N°	TIPO DE OCUPACIÓN	OTROS
Baja	ALMACÉN			EDIF. EN RUINAS
Primera				
Segunda y +				
B. Cubierta				
Sótano				

SERVICIOS E INFRAESTRUCTURAS

Alcantarillado		Tipo de calle	
Agua potable		Pavimento	
Energía eléctrica		Telecomunicaciones	
Acceso rodado		Gas Natural	



CIUDAD DE DUEÑAS. P.E.P.C.H.

F= 753

ANÁLISIS PORMENORIZADO DE LA MORFOLOGÍA, ESTADO CONSTRUCTIVO Y DE SERVICIOS, USO Y OCUPACIÓN DE CADA UNIDAD CATASTRAL.

MANZANA - M-72 PARCELA - P-4

CALLE - PESCADERÍA

Nº- 22

PARCELA

	SUPERFICIE m ²	128,00
	FRENTE ml	22,00
	FACHADAS n ^o	2
	TIPO	ESQUINA
	OCUPACIÓN %	68,75%
	EDIFICIOS n ^o	2
	AÑO DE CONSTRUCCIÓN	1985

EDIFICACIÓN PRINCIPAL

	SUPERFICIE CONSTRUIDA m ²	88,00
	PLANTAS N ^o	1
	EDIFICABILIDAD m ² /m ²	0,69
	ESTADO DE SOLIDEZ	R
	ESTADO DE ACCESIBILIDAD	
	ESTADO DE HABITABILIDAD	
	FACHADA	EF
	CARPINTERÍAS	MT
	CUBIERTA	FC
OTROS ELEMENTOS		

USO Y OCUPACIÓN

PLANTA	USO	N ^o	TIPO DE OCUPACIÓN	OTROS
Baja	ALMACÉN			
Primera				
Segunda y +				
B. Cubierta				
Sótano				

SERVICIOS E INFRAESTRUCTURAS

Alcantarillado		Tipo de calle	
Agua potable		Pavimento	
Energía eléctrica		Telecomunicaciones	
Acceso rodado		Gas Natural	



CIUDAD DE DUEÑAS. P.E.P.C.H.

F= 754

ANÁLISIS PORMENORIZADO DE LA MORFOLOGÍA, ESTADO CONSTRUCTIVO Y DE SERVICIOS, USO Y OCUPACIÓN DE CADA UNIDAD CATASTRAL.

MANZANA - M-72 PARCELA - P-5

CALLE - PESCADERÍA

Nº- 28

PARCELA

<p>REFERENCIA CATASTRAL DEL INMUEBLE 2073506UM732780901UF</p> <p>DATOS DEL INMUEBLE DIRECCIÓN: CL. PESCADERÍA 28 34219 DUEÑAS (PALENCIA)</p> <p>DATOS DE LA FINCA A LA QUE PERTENECE EL INMUEBLE DIRECCIÓN: CL. PESCADERÍA 28 DUEÑAS (PALENCIA)</p> <p>ELEMENTOS DE CONSTRUCCIÓN</p> <table border="1"> <thead> <tr> <th>USO</th> <th>Código</th> <th>Plano</th> <th>Superficie²</th> </tr> </thead> <tbody> <tr> <td>ALMACÉN</td> <td>E</td> <td>00</td> <td>01</td> <td>195</td> </tr> <tr> <td>ALMACÉN</td> <td>E</td> <td>01</td> <td>01</td> <td>195</td> </tr> <tr> <td>APARCAMIENTO</td> <td>E</td> <td>00</td> <td>02</td> <td>177</td> </tr> <tr> <td>VIVIENDA</td> <td>E</td> <td>01</td> <td>02</td> <td>198</td> </tr> </tbody> </table>	USO	Código	Plano	Superficie ²	ALMACÉN	E	00	01	195	ALMACÉN	E	01	01	195	APARCAMIENTO	E	00	02	177	VIVIENDA	E	01	02	198	SUPERFICIE m ²	278,00
	USO	Código	Plano	Superficie ²																						
	ALMACÉN	E	00	01	195																					
	ALMACÉN	E	01	01	195																					
	APARCAMIENTO	E	00	02	177																					
	VIVIENDA	E	01	02	198																					
	FRENTE ml	58,00																								
FACHADAS n ^o	3																									
TIPO	PASANTE																									
OCUPACIÓN %	100,00%																									
EDIFICIOS n ^o	2																									
AÑO DE CONSTRUCCIÓN	1999																									

EDIFICACIÓN PRINCIPAL

	SUPERFICIE CONSTRUIDA m ²	538,00
	PLANTAS N ^o	2
	EDIFICABILIDAD m ² /m ²	2,04
	ESTADO DE SOLIDEZ	B
	ESTADO DE ACCESIBILIDAD	B
	ESTADO DE HABITABILIDAD	B
	FACHADA	EF, PD
	CARPINTERÍAS	AL
	CUBIERTA	TC
	OTROS ELEMENTOS	

USO Y OCUPACIÓN

PLANTA	USO	N ^o	TIPO DE OCUPACIÓN	OTROS
Baja	ALMACÉN			APARCAMIENTO
Primera	VIVIENDA	2	VIV. PERMANENTE, VIV. VACIA	
Segunda y +				
B. Cubierta				
Sótano				

SERVICIOS E INFRAESTRUCTURAS

Alcantarillado		Tipo de calle	
Agua potable		Pavimento	
Energía eléctrica		Telecomunicaciones	
Acceso rodado		Gas Natural	



CIUDAD DE DUEÑAS. P.E.P.C.H.

F= 755

ANÁLISIS PORMENORIZADO DE LA MORFOLOGÍA, ESTADO CONSTRUCTIVO Y DE SERVICIOS, USO Y OCUPACIÓN DE CADA UNIDAD CATASTRAL.

MANZANA - M-72 PARCELA - P-6

CALLE - PESCADERÍA

Nº- 30

PARCELA

	SUPERFICIE m ²	271,00
	FRENTE ml	51,00
	FACHADAS n ^o	4
	TIPO	PASANTE
	OCUPACIÓN %	
	EDIFICIOS n ^o	
	AÑO DE CONSTRUCCIÓN	

EDIFICACIÓN PRINCIPAL

	SUPERFICIE CONSTRUIDA m ²	
	PLANTAS N ^o	
	EDIFICABILIDAD m ² /m ²	
	ESTADO DE SOLIDEZ	
	ESTADO DE ACCESIBILIDAD	
	ESTADO DE HABITABILIDAD	
	FACHADA	
	CARPINTERÍAS	
	CUBIERTA	
OTROS ELEMENTOS		

USO Y OCUPACIÓN

PLANTA	USO	N ^o	TIPO DE OCUPACIÓN	OTROS
Baja	SOLAR			
Primera				
Segunda y +				
B. Cubierta				
Sótano				

SERVICIOS E INFRAESTRUCTURAS

Alcantarillado		Tipo de calle	
Agua potable		Pavimento	
Energía eléctrica		Telecomunicaciones	
Acceso rodado		Gas Natural	



CIUDAD DE DUEÑAS. P.E.P.C.H.

F= 756

ANÁLISIS PORMENORIZADO DE LA MORFOLOGÍA, ESTADO CONSTRUCTIVO Y DE SERVICIOS, USO Y OCUPACIÓN DE CADA UNIDAD CATASTRAL.

MANZANA - M-72 PARCELA - P-7

CALLE - CORPORACIÓN

Nº- 8

PARCELA

	SUPERFICIE m ²	63,00
	FRENTE ml	12,00
	FACHADAS n ^o	2
	TIPO	PASANTE
	OCUPACIÓN %	100,00%
	EDIFICIOS n ^o	1
	AÑO DE CONSTRUCCIÓN	2009

EDIFICACIÓN PRINCIPAL

	SUPERFICIE CONSTRUIDA m ²	222,00
	PLANTAS N ^o	2+SOT+BC
	EDIFICABILIDAD m ² /m ²	3,52
	ESTADO DE SOLIDEZ	B
	ESTADO DE ACCESIBILIDAD	B
	ESTADO DE HABITABILIDAD	B
	FACHADA	LV
	CARPINTERÍAS	PVC
	CUBIERTA	TC
OTROS ELEMENTOS		

USO Y OCUPACIÓN

PLANTA	USO	N ^o	TIPO DE OCUPACIÓN	OTROS
Baja	VIVIENDA	1	VIV. PERMANENTE	APARCAMIENTO, ALMACÉN
Primera	VIVIENDA			
Segunda y +				
B. Cubierta	VIVIENDA			
Sótano				

SERVICIOS E INFRAESTRUCTURAS

Alcantarillado		Tipo de calle	
Agua potable		Pavimento	
Energía eléctrica		Telecomunicaciones	
Acceso rodado		Gas Natural	



CIUDAD DE DUEÑAS. P.E.P.C.H.

F= 757

ANÁLISIS PORMENORIZADO DE LA MORFOLOGÍA, ESTADO CONSTRUCTIVO Y DE SERVICIOS, USO Y OCUPACIÓN DE CADA UNIDAD CATASTRAL.

MANZANA - M-72 PARCELA - P-8

CALLE - CORPORACIÓN

Nº- 10

PARCELA

	SUPERFICIE m ²	44,00
	FRENTE ml	7,00
	FACHADAS n ^o	2
	TIPO	REDUCIDA
	OCUPACIÓN %	
	EDIFICIOS n ^o	
AÑO DE CONSTRUCCIÓN		

EDIFICACIÓN PRINCIPAL

	SUPERFICIE CONSTRUIDA m ²	
	PLANTAS N ^o	
	EDIFICABILIDAD m ² /m ²	
	ESTADO DE SOLIDEZ	
	ESTADO DE ACCESIBILIDAD	
	ESTADO DE HABITABILIDAD	
	FACHADA	
	CARPINTERÍAS	
	CUBIERTA	
	OTROS ELEMENTOS	

USO Y OCUPACIÓN

PLANTA	USO	N ^o	TIPO DE OCUPACIÓN	OTROS
Baja	SOLAR			
Primera				
Segunda y +				
B. Cubierta				
Sótano				

SERVICIOS E INFRAESTRUCTURAS

Alcantarillado		Tipo de calle	
Agua potable		Pavimento	
Energía eléctrica		Telecomunicaciones	
Acceso rodado		Gas Natural	



CIUDAD DE DUEÑAS. P.E.P.C.H.

F= 758

ANÁLISIS PORMENORIZADO DE LA MORFOLOGÍA, ESTADO CONSTRUCTIVO Y DE SERVICIOS, USO Y OCUPACIÓN DE CADA UNIDAD CATASTRAL.

MANZANA - M-72 PARCELA - P-9

CALLE - CORPORACIÓN

Nº- 12

PARCELA

	SUPERFICIE m ²	107,00
	FRENTE ml	30,00
	FACHADAS n°	3
	TIPO	PASANTE
	OCUPACIÓN %	
	EDIFICIOS n°	
	AÑO DE CONSTRUCCIÓN	

EDIFICACIÓN PRINCIPAL

	SUPERFICIE CONSTRUIDA m ²	
	PLANTAS N°	
	EDIFICABILIDAD m ² /m ²	
	ESTADO DE SOLIDEZ	
	ESTADO DE ACCESIBILIDAD	
	ESTADO DE HABITABILIDAD	
	FACHADA	
	CARPINTERÍAS	
	CUBIERTA	
	OTROS ELEMENTOS	

USO Y OCUPACIÓN

PLANTA	USO	N°	TIPO DE OCUPACIÓN	OTROS
Baja	SOLAR			
Primera				
Segunda y +				
B. Cubierta				
Sótano				

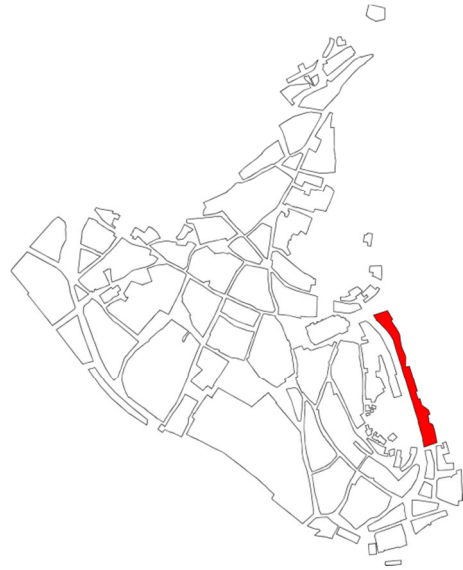
SERVICIOS E INFRAESTRUCTURAS

Alcantarillado		Tipo de calle	
Agua potable		Pavimento	
Energía eléctrica		Telecomunicaciones	
Acceso rodado		Gas Natural	

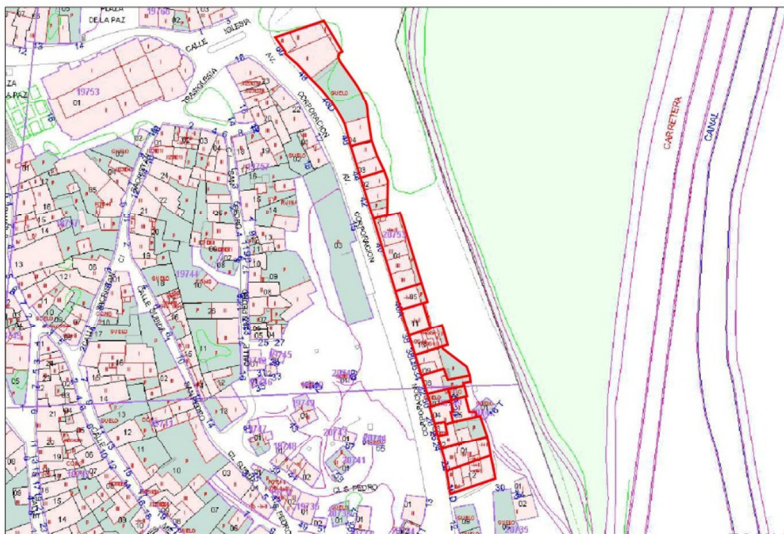
MANZANA 73

LOCALIZACIÓN EN P.E.P.C.H

ZONA	_____	
SUPERFICIE (m ²)	_____	3.083,43
Nº DE PARCELAS	_____	17
PERÍMETRO (ml)	_____	504,27
Nº DE VIVIENDAS	_____	32
EQUIPAMIENTOS	_____	
ESPACIOS LIBRES	_____	
ELEM. CATALOGADOS	_____	3
SUPERPOSICIONES	_____	1



PLANO EN CATASTRO



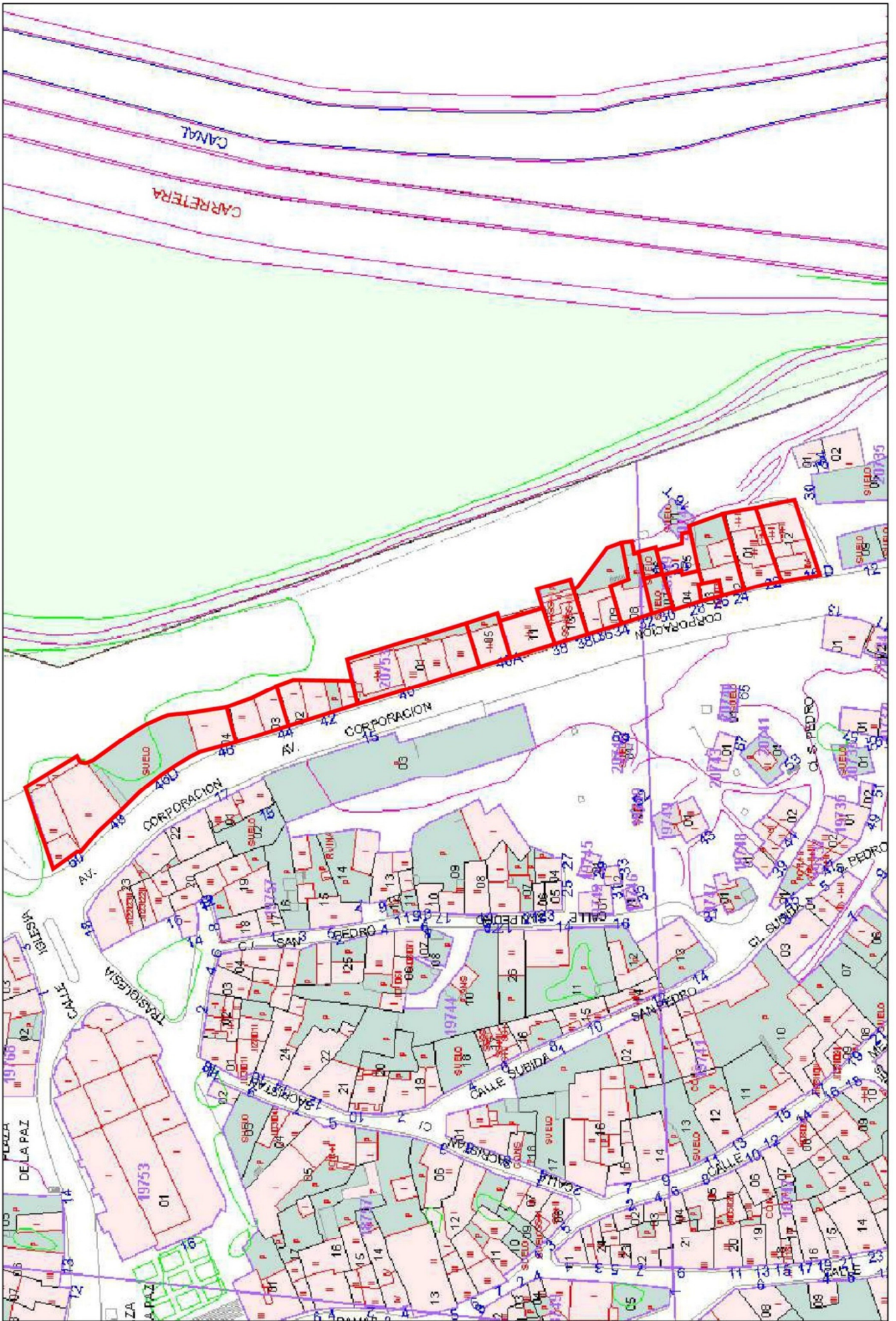
VOLUMEN, DENSIDAD Y ALTURAS

PARCELARIO

USOS DEL SUELO

ESTADO DE LA EDIFICACIÓN

URBANIZACIÓN





CIUDAD DE DUEÑAS. P.E.P.C.H.

F= 759

ANÁLISIS PORMENORIZADO DE LA MORFOLOGÍA, ESTADO CONSTRUCTIVO Y DE SERVICIOS, USO Y OCUPACIÓN DE CADA UNIDAD CATASTRAL.

MANZANA - M-73 PARCELA - P-1

CALLE - CORPORACIÓN

Nº- 22

PARCELA

<p>CONSULTA DESCRIPTIVA Y GRÁFICA DE DATOS CATASTRALES BIENES INMUEBLES DE NATURALEZA URBANA Municipio de DUEÑAS Provincia de PALENCIA</p> <p>REFERENCIA CATASTRAL DEL INMUEBLE 2074901UM732780001GF</p> <p>DATOS DEL INMUEBLE</p> <p>PROVINCIA: AV. CORPORACIÓN 22 EJE P1-1 P101 34219 DUEÑAS (PALENCIA)</p> <p>PROVINCIA: Av. Corporación 22 EJE P1-1 P101 34219 DUEÑAS (PALENCIA)</p> <p>PROVINCIA: Av. Corporación 22 EJE P1-1 P101 34219 DUEÑAS (PALENCIA)</p> <p>PROVINCIA: Av. Corporación 22 EJE P1-1 P101 34219 DUEÑAS (PALENCIA)</p> <p>DATOS DE LA FINCA A LA QUE PERTENECE EL INMUEBLE</p> <p>PROVINCIA: AV. CORPORACIÓN 22 DUEÑAS (PALENCIA)</p> <p>PROVINCIA: AV. CORPORACIÓN 22 DUEÑAS (PALENCIA)</p> <p>PROVINCIA: AV. CORPORACIÓN 22 DUEÑAS (PALENCIA)</p> <p>PROVINCIA: AV. CORPORACIÓN 22 DUEÑAS (PALENCIA)</p> <p>ELEMENTOS DE CONSTRUCCIÓN</p> <p>USO: APARCAMIENTO ELEMENTOS CONEXOS</p> <p>USO: APARCAMIENTO ELEMENTOS CONEXOS</p> <p>USO: APARCAMIENTO ELEMENTOS CONEXOS</p> <p>USO: APARCAMIENTO ELEMENTOS CONEXOS</p>	SUPERFICIE m ²	174,00
	FRENTE ml	18,00
	FACHADAS n°	2
	TIPO	PASANTE
	OCUPACIÓN %	100,00%
	EDIFICIOS n°	2
	AÑO DE CONSTRUCCIÓN	2001

EDIFICACIÓN PRINCIPAL

	SUPERFICIE CONSTRUIDA m ²	440,00
	PLANTAS N°	2+BC+SOT
	EDIFICABILIDAD m ² /m ²	2,53
	ESTADO DE SOLIDEZ	B
	ESTADO DE ACCESIBILIDAD	B
	ESTADO DE HABITABILIDAD	B
	FACHADA	PD, MC
	CARPINTERÍAS	AL
	CUBIERTA	TC
OTROS ELEMENTOS		

USO Y OCUPACIÓN

PLANTA	USO	N°	TIPO DE OCUPACIÓN	OTROS
Baja	VIVIENDA	2	VIV. PERMANENTE	
Primera	VIVIENDA	2	VIV. PERMANENTE	
Segunda y +	VIVIENDA	1	VIV. PERMANENTE	
B. Cubierta				
Sótano	APARCAMIENTO			

SERVICIOS E INFRAESTRUCTURAS

Alcantarillado		Tipo de calle	
Agua potable		Pavimento	
Energía eléctrica		Telecomunicaciones	
Acceso rodado		Gas Natural	



CIUDAD DE DUEÑAS. P.E.P.C.H.

F= 760

ANÁLISIS PORMENORIZADO DE LA MORFOLOGÍA, ESTADO CONSTRUCTIVO Y DE SERVICIOS, USO Y OCUPACIÓN DE CADA UNIDAD CATASTRAL.

MANZANA - M-73 PARCELA - P-2

CALLE - CORPORACIÓN

Nº- 24

PARCELA

	SUPERFICIE m ²	200,00
	FRENTE ml	16,00
	FACHADAS n ^o	2
	TIPO	PASANTE
	OCUPACIÓN %	52,50%
	EDIFICIOS n ^o	1
	AÑO DE CONSTRUCCIÓN	1985

EDIFICACIÓN PRINCIPAL

	SUPERFICIE CONSTRUIDA m ²	200,00
	PLANTAS N ^o	2
	EDIFICABILIDAD m ² /m ²	1,00
	ESTADO DE SOLIDEZ	R
	ESTADO DE ACCESIBILIDAD	R
	ESTADO DE HABITABILIDAD	R
	FACHADA	EF
	CARPINTERÍAS	PVC
	CUBIERTA	TC
OTROS ELEMENTOS		

USO Y OCUPACIÓN

PLANTA	USO	N ^o	TIPO DE OCUPACIÓN	OTROS
Baja	VIVIENDA	1	VIV. PERMANENTE	APARCAMIENTO
Primera	VIVIENDA	1	VIV. PERMANENTE	
Segunda y +				
B. Cubierta				
Sótano				

SERVICIOS E INFRAESTRUCTURAS

Alcantarillado		Tipo de calle	
Agua potable		Pavimento	
Energía eléctrica		Telecomunicaciones	
Acceso rodado		Gas Natural	



CIUDAD DE DUEÑAS. P.E.P.C.H.

F= 761

ANÁLISIS PORMENORIZADO DE LA MORFOLOGÍA, ESTADO CONSTRUCTIVO Y DE SERVICIOS, USO Y OCUPACIÓN DE CADA UNIDAD CATASTRAL.

MANZANA - M-73 PARCELA - P-3

CALLE - CORPORACIÓN

Nº- 26

PARCELA

<p>CONSULTA DESCRIPTIVA Y GRÁFICA DE DATOS CATASTRALES BIENES INMUEBLES DE NATURALEZA URBANA Municipio de DUEÑAS Provincia de PALENCIA</p> <p>REFERENCIA CATASTRAL DEL INMUEBLE: 5074903UMT32780931PF</p> <p>DATOS DEL INMUEBLE: UBICACIÓN: AV CORPORACION 26, DUEÑAS (PALENCIA) UBICACIÓN: Calle Corporación del Colado UBICACIÓN: Parcelación: 22 UBICACIÓN: Parcelación: 11 (Parcela construida sin división horizontal)</p> <p>DATOS DE LA FINCA A LA QUE PERTENECE EL INMUEBLE: UBICACIÓN: AV CORPORACION 26, DUEÑAS (PALENCIA) UBICACIÓN: Parcelación: 22 UBICACIÓN: Parcelación: 11 (Parcela construida sin división horizontal)</p> <p>Este documento es en una verificación catastral, pero sus datos pueden ser verificados a través del Acceso a datos catastrales en profundidad de la IGC.</p> <p>Sábado, 23 de Enero de 2016</p>	SUPERFICIE m ²	11,00
	FRENTE ml	6,00
	FACHADAS n°	1
	TIPO	REDUCIDA
	OCUPACIÓN %	100,00%
	EDIFICIOS n°	1
	AÑO DE CONSTRUCCIÓN	1985

EDIFICACIÓN PRINCIPAL

	SUPERFICIE CONSTRUIDA m ²	22,00
	PLANTAS N°	2
	EDIFICABILIDAD m ² /m ²	2,00
	ESTADO DE SOLIDEZ	R
	ESTADO DE ACCESIBILIDAD	R
	ESTADO DE HABITABILIDAD	R
	FACHADA	MC
	CARPINTERÍAS	PVC
	CUBIERTA	TC
OTROS ELEMENTOS	Superposición P-4	

USO Y OCUPACIÓN

PLANTA	USO	N°	TIPO DE OCUPACIÓN	OTROS
Baja	VIVIENDA	1	VIV. TEMPORAL	
Primera	VIVIENDA			
Segunda y +				
B. Cubierta				
Sótano				

SERVICIOS E INFRAESTRUCTURAS

Alcantarillado		Tipo de calle	
Agua potable		Pavimento	
Energía eléctrica		Telecomunicaciones	
Acceso rodado		Gas Natural	



CIUDAD DE DUEÑAS. P.E.P.C.H.

F= 762

ANÁLISIS PORMENORIZADO DE LA MORFOLOGÍA, ESTADO CONSTRUCTIVO Y DE SERVICIOS, USO Y OCUPACIÓN DE CADA UNIDAD CATASTRAL.

MANZANA - M-73 PARCELA - P-4

CALLE - CORPORACIÓN

Nº- 28

PARCELA

	SUPERFICIE m ²	81,00
	FRENTE ml	7,00
	FACHADAS n°	1
	TIPO	ORDINARIA
	OCUPACIÓN %	100,00%
	EDIFICIOS n°	1
	AÑO DE CONSTRUCCIÓN	1985

EDIFICACIÓN PRINCIPAL

	SUPERFICIE CONSTRUIDA m ²	162,00
	PLANTAS N°	2
	EDIFICABILIDAD m ² /m ²	2,00
	ESTADO DE SOLIDEZ	B
	ESTADO DE ACCESIBILIDAD	B
	ESTADO DE HABITABILIDAD	R
	FACHADA	EF
	CARPINTERÍAS	PVC
	CUBIERTA	TC
OTROS ELEMENTOS	Superposición P-3	

USO Y OCUPACIÓN

PLANTA	USO	N°	TIPO DE OCUPACIÓN	OTROS
Baja	VIVIENDA	1	VIV. PERMANENTE	
Primera	VIVIENDA			
Segunda y +				
B. Cubierta				
Sótano				

SERVICIOS E INFRAESTRUCTURAS

Alcantarillado		Tipo de calle	
Agua potable		Pavimento	
Energía eléctrica		Telecomunicaciones	
Acceso rodado		Gas Natural	



CIUDAD DE DUEÑAS. P.E.P.C.H.

F= 763

ANÁLISIS PORMENORIZADO DE LA MORFOLOGÍA, ESTADO CONSTRUCTIVO Y DE SERVICIOS, USO Y OCUPACIÓN DE CADA UNIDAD CATASTRAL.

MANZANA - M-73

PARCELA - P-5

CALLE - CORPORACIÓN

Nº- 20

PARCELA

	SUPERFICIE m ²	66,00
	FRENTE ml	7,00
	FACHADAS n°	1
	TIPO	ORDINARIA
	OCUPACIÓN %	100,00%
	EDIFICIOS n°	1
	AÑO DE CONSTRUCCIÓN	1985

EDIFICACIÓN PRINCIPAL

FALTA FOTO	SUPERFICIE CONSTRUIDA m ²	66,00
	PLANTAS N°	1
	EDIFICABILIDAD m ² /m ²	1,00
	ESTADO DE SOLIDEZ	M
	ESTADO DE ACCESIBILIDAD	M
	ESTADO DE HABITABILIDAD	M
	FACHADA	¿
	CARPINTERÍAS	¿
	CUBIERTA	¿
OTROS ELEMENTOS		

USO Y OCUPACIÓN

PLANTA	USO	N°	TIPO DE OCUPACIÓN	OTROS
Baja	ALMACÉN			
Primera				
Segunda y +				
B. Cubierta				
Sótano				

SERVICIOS E INFRAESTRUCTURAS

Alcantarillado		Tipo de calle	¿???
Agua potable		Pavimento	TERRENO
Energía eléctrica		Telecomunicaciones	
Acceso rodado	NO	Gas Natural	



CIUDAD DE DUEÑAS. P.E.P.C.H.

F= 764

ANÁLISIS PORMENORIZADO DE LA MORFOLOGÍA, ESTADO CONSTRUCTIVO Y DE SERVICIOS, USO Y OCUPACIÓN DE CADA UNIDAD CATASTRAL.

MANZANA - M-73 PARCELA - P-6

CALLE - CORPORACIÓN

Nº- 18

PARCELA

	SUPERFICIE m ²	36,00
	FRENTE ml	4,00
	FACHADAS n°	1
	TIPO	REDUCIDA
	OCUPACIÓN %	
	EDIFICIOS n°	
	AÑO DE CONSTRUCCIÓN	

EDIFICACIÓN PRINCIPAL

FALTA FOTO	SUPERFICIE CONSTRUIDA m ²	
	PLANTAS N°	
	EDIFICABILIDAD m ² /m ²	
	ESTADO DE SOLIDEZ	
	ESTADO DE ACCESIBILIDAD	
	ESTADO DE HABITABILIDAD	
	FACHADA	
	CARPINTERÍAS	
	CUBIERTA	
	OTROS ELEMENTOS	

USO Y OCUPACIÓN

PLANTA	USO	N°	TIPO DE OCUPACIÓN	OTROS
Baja	SOLAR			
Primera				
Segunda y +				
B. Cubierta				
Sótano				

SERVICIOS E INFRAESTRUCTURAS

Alcantarillado		Tipo de calle	
Agua potable		Pavimento	
Energía eléctrica		Telecomunicaciones	
Acceso rodado		Gas Natural	



CIUDAD DE DUEÑAS. P.E.P.C.H.

F= 765

ANÁLISIS PORMENORIZADO DE LA MORFOLOGÍA, ESTADO CONSTRUCTIVO Y DE SERVICIOS, USO Y OCUPACIÓN DE CADA UNIDAD CATASTRAL.

MANZANA - M-73 PARCELA - P-7

CALLE - CORPORACIÓN

Nº- 30

PARCELA

<p>CONSULTA DESCRIPTIVA Y GRÁFICA DE DATOS CATASTRALES BIENES INMUEBLES DE NATURALEZA URBANA</p> <p>Municipio de DUEÑAS Provincia de PALENCIA</p> <p>REFERENCIA CATASTRAL DEL INMUEBLE: 2074807UMT32780001MF</p> <p>DATOS DEL INMUEBLE: PLAZA: AV CORPORACION 30 EJE PL00 PL01 DUEÑAS (PALENCIA) ALICIA, E. 1997 100,000000 25</p> <p>DATOS DE LA FINCA A LA QUE PERTENECE EL INMUEBLE: PLAZA: AV CORPORACION 30 DUEÑAS (PALENCIA) 50 50 (división horizontal)</p> <p>Este documento no es una certificación catastral, pero sus datos pueden ser verificados a través del Acceso a datos catastrales en profundidad de la SIC.</p> <p>Sábado, 23 de Enero de 2016</p>	SUPERFICIE m ²	50,00
	FRENTE ml	6,00
	FACHADAS n°	1
	TIPO	REDUCIDA
	OCUPACIÓN %	100,00%
	EDIFICIOS n°	1
	AÑO DE CONSTRUCCIÓN	1997

EDIFICACIÓN PRINCIPAL



SUPERFICIE CONSTRUIDA m ²	50,00
PLANTAS N°	1
EDIFICABILIDAD m ² /m ²	1,00
ESTADO DE SOLIDEZ	B
ESTADO DE ACCESIBILIDAD	
ESTADO DE HABITABILIDAD	
FACHADA	EF
CARPINTERÍAS	MT
CUBIERTA	TC
OTROS ELEMENTOS	

USO Y OCUPACIÓN

PLANTA	USO	N°	TIPO DE OCUPACIÓN	OTROS
Baja	APARCAMIENTO			
Primera				
Segunda y +				
B. Cubierta				
Sótano				

SERVICIOS E INFRAESTRUCTURAS

Alcantarillado		Tipo de calle	
Agua potable		Pavimento	
Energía eléctrica		Telecomunicaciones	
Acceso rodado		Gas Natural	



CIUDAD DE DUEÑAS. P.E.P.C.H.

F= 766

ANÁLISIS PORMENORIZADO DE LA MORFOLOGÍA, ESTADO CONSTRUCTIVO Y DE SERVICIOS, USO Y OCUPACIÓN DE CADA UNIDAD CATASTRAL.

MANZANA - M-73 PARCELA - P-8

CALLE - CORPORACIÓN

Nº- 32

PARCELA

	SUPERFICIE m ²	124,00
	FRENTE ml	11,00
	FACHADAS n ^o	2
	TIPO	PASANTE
	OCUPACIÓN %	60,48%
	EDIFICIOS n ^o	1
	AÑO DE CONSTRUCCIÓN	1985

EDIFICACIÓN PRINCIPAL

	SUPERFICIE CONSTRUIDA m ²	75,00
	PLANTAS N ^o	1
	EDIFICABILIDAD m ² /m ²	0,60
	ESTADO DE SOLIDEZ	R
	ESTADO DE ACCESIBILIDAD	R
	ESTADO DE HABITABILIDAD	R
	FACHADA	LV
	CARPINTERÍAS	AL
	CUBIERTA	TC
	OTROS ELEMENTOS	

USO Y OCUPACIÓN

PLANTA	USO	N ^o	TIPO DE OCUPACIÓN	OTROS
Baja	VIVIENDA	1	VIV. PERMANENTE	
Primera				
Segunda y +				
B. Cubierta				
Sótano				

SERVICIOS E INFRAESTRUCTURAS

Alcantarillado		Tipo de calle	
Agua potable		Pavimento	
Energía eléctrica		Telecomunicaciones	
Acceso rodado		Gas Natural	



CIUDAD DE DUEÑAS. P.E.P.C.H.

F= 767

ANÁLISIS PORMENORIZADO DE LA MORFOLOGÍA, ESTADO CONSTRUCTIVO Y DE SERVICIOS, USO Y OCUPACIÓN DE CADA UNIDAD CATASTRAL.

MANZANA - M-73 PARCELA - P-9

CALLE - CORPORACIÓN

Nº- 34

PARCELA

	SUPERFICIE m²	175,00
	FRENTE ml	27,00
	FACHADAS n°	2
	TIPO	PASANTE
	OCUPACIÓN %	49,14%
	EDIFICIOS n°	1
	AÑO DE CONSTRUCCIÓN	1993

EDIFICACIÓN PRINCIPAL



SUPERFICIE CONSTRUIDA m²	242,00
PLANTAS N°	2+SOT
EDIFICABILIDAD m²/m²	1,38
ESTADO DE SOLIDEZ	B
ESTADO DE ACCESIBILIDAD	B
ESTADO DE HABITABILIDAD	B
FACHADA	PD, LV
CARPINTERÍAS	AL
CUBIERTA	TC
OTROS ELEMENTOS	MIRADOR

USO Y OCUPACIÓN

PLANTA	USO	N°	TIPO DE OCUPACIÓN	OTROS
Baja	VIVIENDA	1	VIV. VACÍA	APARCAMIENTO
Primera	VIVIENDA	1	VIV. PERMANENTE	
Segunda y +				
B. Cubierta				
Sótano	ALMACÉN			

SERVICIOS E INFRAESTRUCTURAS

Alcantarillado		Tipo de calle	
Agua potable		Pavimento	
Energía eléctrica		Telecomunicaciones	
Acceso rodado		Gas Natural	



CIUDAD DE DUEÑAS. P.E.P.C.H.

F= 768

ANÁLISIS PORMENORIZADO DE LA MORFOLOGÍA, ESTADO CONSTRUCTIVO Y DE SERVICIOS, USO Y OCUPACIÓN DE CADA UNIDAD CATASTRAL.

MANZANA - M-73 PARCELA - P-1.1

CALLE - CORPORACIÓN

Nº- 40

PARCELA

	SUPERFICIE m ²	392,00
	FRENTE ml	84,00
	FACHADAS n°	2
	TIPO	PASANTE
	OCUPACIÓN %	84,69%
	EDIFICIOS n°	1
	AÑO DE CONSTRUCCIÓN	2010

EDIFICACIÓN PRINCIPAL

	SUPERFICIE CONSTRUIDA m ²	694,00
	PLANTAS N°	2+SOT
	EDIFICABILIDAD m ² /m ²	1,77
	ESTADO DE SOLIDEZ	B
	ESTADO DE ACCESIBILIDAD	B
	ESTADO DE HABITABILIDAD	B
	FACHADA	MC
	CARPINTERÍAS	PVC
	CUBIERTA	TC
	OTROS ELEMENTOS	

USO Y OCUPACIÓN

PLANTA	USO	N°	TIPO DE OCUPACIÓN	OTROS
Baja	VIVIENDA	6	VIV. PERMANENTE	APARCAMIENTO
Primera	VIVIENDA	2	VIV. PERMANENTE	
Segunda y +				
B. Cubierta				
Sótano	ALMACÉN			

SERVICIOS E INFRAESTRUCTURAS

Alcantarillado		Tipo de calle	
Agua potable		Pavimento	
Energía eléctrica		Telecomunicaciones	
Acceso rodado		Gas Natural	



CIUDAD DE DUEÑAS. P.E.P.C.H.

F= 769

ANÁLISIS PORMENORIZADO DE LA MORFOLOGÍA, ESTADO CONSTRUCTIVO Y DE SERVICIOS, USO Y OCUPACIÓN DE CADA UNIDAD CATASTRAL.

MANZANA - M-73 PARCELA - P-2.1

CALLE - CORPORACIÓN

Nº- 42

PARCELA

<p>CONSULTA DESCRIPTIVA Y GRÁFICA DE DATOS CATASTRALES BIENES INMUEBLES DE NATURALEZA URBANA</p> <p>Manipio de DUEÑAS Provincia de PALENCIA</p> <p>REFERENCIA CATASTRAL DEL INMUEBLE: 2075302UM7327N0001TY</p> <p>DATOS DEL INMUEBLE</p> <p>ubicación: AV CORPORACION 42 (DUEÑAS (PALENCIA))</p> <p>uso: Industrial</p> <p>planta construida: 145</p> <p>planta libre: 145</p> <p>DATOS DE LA FINCA A LA QUE PERTENECE EL INMUEBLE</p> <p>ubicación: AV CORPORACION 42 (DUEÑAS (PALENCIA))</p> <p>planta construida: 145</p> <p>planta libre: 145</p> <p>planta construida sin división horizontal: 145</p>	SUPERFICIE m ²	175,00
	FRENTE ml	40,00
	FACHADAS n°	2
	TIPO	PASANTE
	OCUPACIÓN %	100,00%
	EDIFICIOS n°	1
	AÑO DE CONSTRUCCIÓN	1985

EDIFICACIÓN PRINCIPAL



SUPERFICIE CONSTRUIDA m ²	147,00
PLANTAS N°	1
EDIFICABILIDAD m ² /m ²	0,84
ESTADO DE SOLIDEZ	R
ESTADO DE ACCESIBILIDAD	
ESTADO DE HABITABILIDAD	
FACHADA	EF
CARPINTERÍAS	MT
CUBIERTA	FB
OTROS ELEMENTOS	

USO Y OCUPACIÓN

PLANTA	USO	N°	TIPO DE OCUPACIÓN	OTROS
Baja	ALMACÉN			APARCAMIENTO
Primera				
Segunda y +				
B. Cubierta				
Sótano				

SERVICIOS E INFRAESTRUCTURAS

Alcantarillado		Tipo de calle	
Agua potable		Pavimento	
Energía eléctrica		Telecomunicaciones	
Acceso rodado		Gas Natural	



CIUDAD DE DUEÑAS. P.E.P.C.H.

F= 770

ANÁLISIS PORMENORIZADO DE LA MORFOLOGÍA, ESTADO CONSTRUCTIVO Y DE SERVICIOS, USO Y OCUPACIÓN DE CADA UNIDAD CATASTRAL.

MANZANA - M-73 PARCELA - P-3.1

CALLE - CORPORACIÓN

Nº- 44

PARCELA

	SUPERFICIE m ²	141,00
	FRENTE ml	30,00
	FACHADAS n ^o	2
	TIPO	PASANTE
	OCUPACIÓN %	100,00%
	EDIFICIOS n ^o	1
	AÑO DE CONSTRUCCIÓN	1985

EDIFICACIÓN PRINCIPAL



SUPERFICIE CONSTRUIDA m ²	175,00
PLANTAS N ^o	2
EDIFICABILIDAD m ² /m ²	1,24
ESTADO DE SOLIDEZ	R
ESTADO DE ACCESIBILIDAD	R
ESTADO DE HABITABILIDAD	R
FACHADA	EF
CARPINTERÍAS	AL
CUBIERTA	TH
OTROS ELEMENTOS	TERRAZA

USO Y OCUPACIÓN

PLANTA	USO	N ^o	TIPO DE OCUPACIÓN	OTROS
Baja	VIVIENDA	1	VIV. TEMPORAL	APARCAMIENTO
Primera	VIVIENDA	1		
Segunda y +				
B. Cubierta				
Sótano				

SERVICIOS E INFRAESTRUCTURAS

Alcantarillado		Tipo de calle	
Agua potable		Pavimento	
Energía eléctrica		Telecomunicaciones	
Acceso rodado		Gas Natural	



CIUDAD DE DUEÑAS. P.E.P.C.H.

F= 771

ANÁLISIS PORMENORIZADO DE LA MORFOLOGÍA, ESTADO CONSTRUCTIVO Y DE SERVICIOS, USO Y OCUPACIÓN DE CADA UNIDAD CATASTRAL.

MANZANA - M-73 PARCELA - P-4.1

CALLE - CORPORACIÓN

Nº- 46

PARCELA

	SUPERFICIE m ²	872,00
	FRENTE ml	117,00
	FACHADAS n°	3
	TIPO	PASANTE
	OCUPACIÓN %	57,45%
	EDIFICIOS n°	2
	AÑO DE CONSTRUCCIÓN	1920

EDIFICACIÓN PRINCIPAL

	SUPERFICIE CONSTRUIDA m ²	887,00
	PLANTAS N°	2+SOT
	EDIFICABILIDAD m ² /m ²	1,02
	ESTADO DE SOLIDEZ	R
	ESTADO DE ACCESIBILIDAD	R
	ESTADO DE HABITABILIDAD	R
	FACHADA	PD, EF
	CARPINTERÍAS	MD
	CUBIERTA	TC
	OTROS ELEMENTOS	BALCONES, VUELO, ARCO

USO Y OCUPACIÓN

PLANTA	USO	N°	TIPO DE OCUPACIÓN	OTROS
Baja	ALMACÉN			
Primera	VIVIENDA	2	VIV. TEMPORAL	
Segunda y +				
B. Cubierta				
Sótano				

SERVICIOS E INFRAESTRUCTURAS

Alcantarillado		Tipo de calle	
Agua potable		Pavimento	
Energía eléctrica		Telecomunicaciones	
Acceso rodado		Gas Natural	



CIUDAD DE DUEÑAS. P.E.P.C.H.

F= 772

ANÁLISIS PORMENORIZADO DE LA MORFOLOGÍA, ESTADO CONSTRUCTIVO Y DE SERVICIOS, USO Y OCUPACIÓN DE CADA UNIDAD CATASTRAL.

MANZANA - M-73 PARCELA - P-5.1

CALLE - CORPORACIÓN

Nº- 40A

PARCELA

	SUPERFICIE m ²	102,00
	FRENTE ml	9,00
	FACHADAS n ^o	2
	TIPO	PASANTE
	OCUPACIÓN %	77,45%
	EDIFICIOS n ^o	1
	AÑO DE CONSTRUCCIÓN	2009

EDIFICACIÓN PRINCIPAL



SUPERFICIE CONSTRUIDA m ²	158,00
PLANTAS N ^o	2+SOT
EDIFICABILIDAD m ² /m ²	1,55
ESTADO DE SOLIDEZ	B
ESTADO DE ACCESIBILIDAD	B
ESTADO DE HABITABILIDAD	B
FACHADA	MC
CARPINTERÍAS	PVC
CUBIERTA	TC
OTROS ELEMENTOS	

USO Y OCUPACIÓN

PLANTA	USO	N ^o	TIPO DE OCUPACIÓN	OTROS
Baja	VIVIENDA	1	VIV. TEMPORAL	APARCAMIENTO
Primera	VIVIENDA			
Segunda y +				
B. Cubierta				
Sótano	VIVIENDA			

SERVICIOS E INFRAESTRUCTURAS

Alcantarillado		Tipo de calle	
Agua potable		Pavimento	
Energía eléctrica		Telecomunicaciones	
Acceso rodado		Gas Natural	



CIUDAD DE DUEÑAS. P.E.P.C.H.

F= 773

ANÁLISIS PORMENORIZADO DE LA MORFOLOGÍA, ESTADO CONSTRUCTIVO Y DE SERVICIOS, USO Y OCUPACIÓN DE CADA UNIDAD CATASTRAL.

MANZANA - M-73 PARCELA - P-11

CALLE - CORPORACIÓN

Nº- 38

PARCELA

	SUPERFICIE m ²	118,00
	FRENTE ml	24,00
	FACHADAS n ^o	2
	TIPO	PASANTE
	OCUPACIÓN %	100,00%
	EDIFICIOS n ^o	1
	AÑO DE CONSTRUCCIÓN	1985

EDIFICACIÓN PRINCIPAL



SUPERFICIE CONSTRUIDA m ²	242,00
PLANTAS N ^o	2+SOT
EDIFICABILIDAD m ² /m ²	2,05
ESTADO DE SOLIDEZ	B
ESTADO DE ACCESIBILIDAD	B
ESTADO DE HABITABILIDAD	B
FACHADA	LV, EF
CARPINTERÍAS	AL
CUBIERTA	TC
OTROS ELEMENTOS	VUELO

USO Y OCUPACIÓN

PLANTA	USO	N ^o	TIPO DE OCUPACIÓN	OTROS
Baja	VIVIENDA	1	VIV. PERMANENTE	APARCAMIENTO
Primera	VIVIENDA	1	VIV. PERMANENTE	
Segunda y +				
B. Cubierta				
Sótano				

SERVICIOS E INFRAESTRUCTURAS

Alcantarillado		Tipo de calle	
Agua potable		Pavimento	
Energía eléctrica		Telecomunicaciones	
Acceso rodado		Gas Natural	



CIUDAD DE DUEÑAS. P.E.P.C.H.

F= 774

ANÁLISIS PORMENORIZADO DE LA MORFOLOGÍA, ESTADO CONSTRUCTIVO Y DE SERVICIOS, USO Y OCUPACIÓN DE CADA UNIDAD CATASTRAL.

MANZANA - M-73 PARCELA - P-12

CALLE - CORPORACIÓN

Nº- 16D

PARCELA

	SUPERFICIE m ²	229,00
	FRENTE ml	41,00
	FACHADAS n°	3
	TIPO	PASANTE
	OCUPACIÓN %	100,00%
	EDIFICIOS n°	1
	AÑO DE CONSTRUCCIÓN	2001

EDIFICACIÓN PRINCIPAL



SUPERFICIE CONSTRUIDA m ²	440,00
PLANTAS N°	2+BC+SOT
EDIFICABILIDAD m ² /m ²	1,92
ESTADO DE SOLIDEZ	B
ESTADO DE ACCESIBILIDAD	B
ESTADO DE HABITABILIDAD	B
FACHADA	MC
CARPINTERÍAS	AL
CUBIERTA	TC
OTROS ELEMENTOS	BALCÓN

USO Y OCUPACIÓN

PLANTA	USO	N°	TIPO DE OCUPACIÓN	OTROS
Baja	VIVIENDA	2	VIV. PERMANENTE	
Primera	VIVIENDA	2	VIV. PERMANENTE	
Segunda y +				
B. Cubierta	VIVIENDA			
Sótano	APARCAMIENTO			

SERVICIOS E INFRAESTRUCTURAS

Alcantarillado		Tipo de calle	
Agua potable		Pavimento	
Energía eléctrica		Telecomunicaciones	
Acceso rodado		Gas Natural	



CIUDAD DE DUEÑAS. P.E.P.C.H.

F= 775

ANÁLISIS PORMENORIZADO DE LA MORFOLOGÍA, ESTADO CONSTRUCTIVO Y DE SERVICIOS, USO Y OCUPACIÓN DE CADA UNIDAD CATASTRAL.

MANZANA - M-73 PARCELA - P-13

CALLE - CORPORACIÓN

Nº- 30D

PARCELA

<p>CONSULTA DESCRIPTIVA Y GRÁFICA DE DATOS CATASTRALES BIENES INMUEBLES DE NATURALEZA URBANA</p> <p>Municipio de DUEÑAS Provincia de PALENCIA</p> <p>REFERENCIA CATASTRAL DEL INMUEBLE: 2074913UM732780002TG</p> <p>DATOS DEL INMUEBLE</p> <p>DATOS DE LA FINCA A LA QUE PERTENECE EL INMUEBLE</p> <p>ELEMENTOS DE CONSTRUCCIÓN</p>	SUPERFICIE m ²	136,00
	FRENTE ml	18,00
	FACHADAS n ^o	2
	TIPO	ORDINARIA
	OCUPACIÓN %	100,00%
	EDIFICIOS n ^o	1
	AÑO DE CONSTRUCCIÓN	2009

EDIFICACIÓN PRINCIPAL

	SUPERFICIE CONSTRUIDA m ²	304,00
	PLANTAS N ^o	2+BC+SOT
	EDIFICABILIDAD m ² /m ²	2,24
	ESTADO DE SOLIDEZ	B
	ESTADO DE ACCESIBILIDAD	B
	ESTADO DE HABITABILIDAD	B
	FACHADA	PD, LV
	CARPINTERÍAS	PVC
	CUBIERTA	TC
	OTROS ELEMENTOS	BALCONES

USO Y OCUPACIÓN

PLANTA	USO	N ^o	TIPO DE OCUPACIÓN	OTROS
Baja	VIVIENDA	1	VIV. PERMANENTE	APARCAMIENTO
Primera	VIVIENDA			
Segunda y +	VIVIENDA			
B. Cubierta				
Sótano	ALMACÉN			

SERVICIOS E INFRAESTRUCTURAS

Alcantarillado		Tipo de calle	
Agua potable		Pavimento	
Energía eléctrica		Telecomunicaciones	
Acceso rodado		Gas Natural	