

CIUDAD DE DUEÑAS. P.E.P.C.H.
AYUNTAMIENTO DE DUEÑAS.

PLAN ESPECIAL DE PROTECCIÓN DEL CONJUNTO HISTÓRICO PARA EL SUELO URBANO DE LA CIUDAD DE DUEÑAS
ANÁLISIS PORMENORIZADO DE LA MORFOLOGÍA, ESTADO CONSTRUCTIVO Y DE SERVICIOS, USO Y OCUPACIÓN DE CADA UNIDAD CATASTRAL
VOLUMEN 3. MANZANAS 31 A 50.

VOL. 3
FEBRERO 2016

JUAN CARLOS SANZ BLANCO, ARQUITECTO

INTERPRETACIÓN DE LA FICHAS

DEFINICIÓN DE CONCEPTOS

TIPO DE PARCELA

1. **PARCELA ORDINARIA:**

Parcela de superficie igual o superior de 60 metros cuadrados y fachada a una sola calle o espacio libre público igual o mayor de 5 metros lineales

2. **PARCELA PASANTE**

Parcela de superficie igual o superior de 60 metros cuadrados y frente a calle o espacio libre público igual o mayor de 5 metros lineales con dos fachadas discontinuas a calles o espacios públicos que no confluyen en esquina entre sí o con fachada continúa a 3 o más calles o espacios públicos si éstos confluyen en esquina entre sí.

3. **PARCELA ESQUINA**

Parcela de superficie igual o mayor de 60 metros cuadrados y frente a calle o espacio público igual o superior de 5 metros lineales con dos fachadas continuas a calle o espacio público que confluyen en esquina entre sí.

4. **PARCELA REDUCIDA**

Parcela en el que se dan una de las singulares características; O bien ser de superficie inferior a 60 metros cuadrados o tener un frente a calle o espacio público inferior a 5 metros lineales.

5. **PARCELA INTERIOR**

Parcela sin frente a calle o espacio público a la que se accede a través de un pasaje o servidumbre de paso a través de una parcela contigua.

6. **PARCELA SINGULAR**

Parcela considerada singular por sus condiciones excepcionales de superficie, tipología edificatoria o ubicación.

7. **PARCELA PARCELABLE**

Parcela de superficie igual o superior de 800 metros cuadrados con características de parcela pasante, es decir con dos fachadas discontinuas a calle o espacio público que no confluyen en esquina entre sí o con dos fachadas continuas a 3 o más calles o espacios públicos si estos confluyen en esquina entre sí.

EDIFICACIÓN PRINCIPAL

ESTADO DE SOLIDEZ:

- M -** Edificación con problemas de carácter estructural en sus muros, forjado y cubierta.
- R -** Edificación que carece de elementos estructurales que garanticen su seguridad.
- B -** Edificios construidos mediante elementos estructurales acordes con los criterios de seguridad establecidos en la legislación sectorial vigente en materia seguridad estructural en los edificios.

ESTADO DE ACCESIBILIDAD:

- M -** Edificaciones con graves problemas de accesibilidad en sus elementos horizontales y verticales de comunicación.
- R -** Edificaciones con problemas de accesibilidad para personas con movilidad reducida.
- B -** Edificaciones en las que las condiciones de accesibilidad, para cualquier tipo de personas es aceptable.

ESTADO DE HABITABILIDAD:

- M -** Edificaciones en malas condiciones de habitabilidad por sufrir carencias de adecuación en sus cerramientos, carpinterías, cubierta o instalaciones de electricidad, fontanería o calefacción.
- R -** Edificaciones con alguna carencia de habitabilidad al haberse efectuado en ellas obras parciales de rehabilitación o reforma.
- B -** Edificios construidos con características de habitabilidad aceptables por la legislación sectorial vigente en materia habitabilidad en los edificios, en sus cerramientos, carpinterías, cubierta e instalaciones, así como en su distribución interior.

FACHADA:

- PD -** Fachada acabada con piedra natural como cerramiento o como revestimiento.
- EF -** Fachada acabada mediante enfoscado con mortero de cemento y arena.
- LV -** Fachada ejecutada a base de muro de ladrillo cara vista.
- MC -** Fachada acabada a base de mortero monocapa.
- BH -** Fachada ejecutada a base de bloques de hormigón.

CARPINTERÍAS:

- MD -** Carpintería de madera
- AL -** Carpintería de Aluminio
- PVC -** Carpintería de PVC
- MT -** Carpintería de acero

CUBIERTA:

- TC -** Cubierta de teja cerámica
- TH -** Cubierta de teja de hormigón
- FB -** Cubierta de fibrocemento
- MT -** Cubierta de chapa metálica
- PZ -** Cubierta de pizarra

SERVICIOS E INFRAESTRUCTURA:

ALCANTARILLADO:

- PV** - PVC
- H** - Hormigón
- FB** - Fibrocemento

AGUA POTABLE:

- PT** - Polietileno
- PV** - PVC
- HF** - Hierro fundido
- FB** - Fibrocemento

INSTALACIÓN ELÉCTRICA Y TELECOMUNICACIÓN:

- A** - Aérea
- S** - Subterránea

TIPO DE CALLE:

- R** - Rodado con acera
- C** - Rodado de convivencia y sin acera
- P** - Peatonal

PAVIMENTO:

- H** - Hormigón
- AD** - Adoquín
- AF** - Hormigón Bituminoso
- TR** - Terroso
- BH** - Baldosa hidráulica

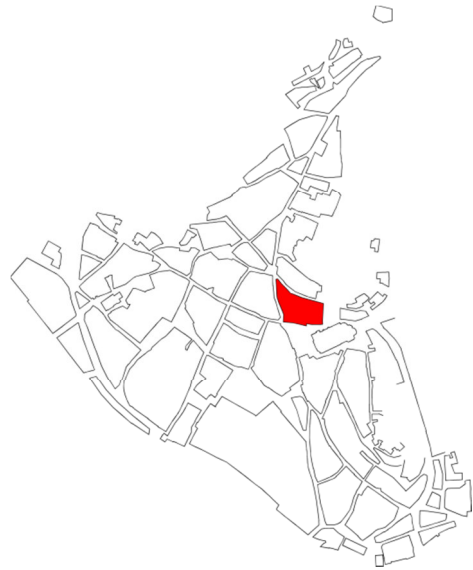
GAS NATURAL:

SI o **NO**

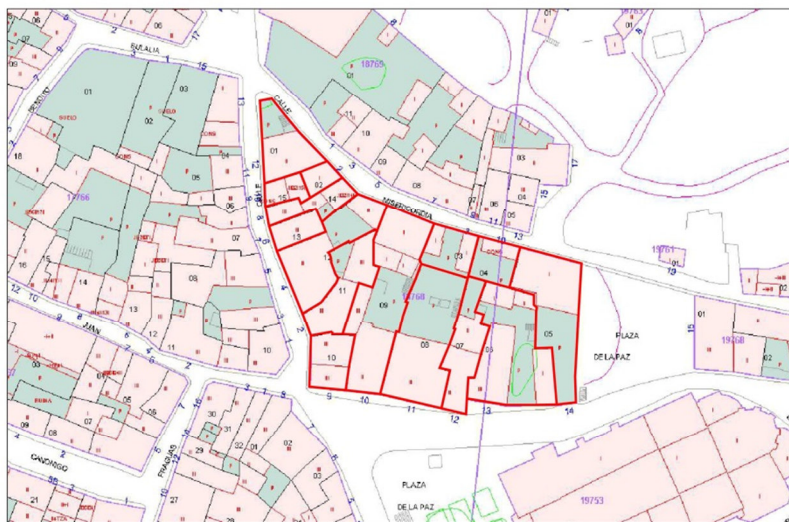
MANZANA 31

LOCALIZACIÓN EN P.E.P.C.H

ZONA	_____	
SUPERFICIE (m ²)	_____	2.657,84
Nº DE PARCELAS	_____	15
PERÍMETRO (ml)	_____	238,49
Nº DE VIVIENDAS	_____	16
EQUIPAMIENTOS	_____	2
ESPACIOS LIBRES	_____	
ELEM. CATALOGADOS	_____	11
SUPERPOSICIONES	_____	2



PLANO EN CATASTRO



VOLUMEN, DENSIDAD Y ALTURAS

Edificios de más de dos alturas: 5

PARCELARIO

USOS DEL SUELO

ESTADO DE LA EDIFICACIÓN

URBANIZACIÓN



CIUDAD DE DUEÑAS. P.E.P.C.H.

F= 398

ANÁLISIS PORMENORIZADO DE LA MORFOLOGÍA, ESTADO CONSTRUCTIVO Y DE SERVICIOS, USO Y OCUPACIÓN DE CADA UNIDAD CATASTRAL.

MANZANA - M-31 PARCELA - P-1 CALLE - PASTORES

Nº- 12

PARCELA

CONSULTA DESCRIPTIVA Y GRÁFICA DE DATOS CATASTRALES BIENES INMUEBLES DE NATURALEZA URBANA
Municipio de DUEÑAS Provincia de PALENCIA

REFERENCIA CATASTRAL DEL INMUEBLE: 1878801UM7317M0001DW

DATOS DEL INMUEBLE
 PROYECTO: CL PASTORES 12 (DUEÑAS (PALENCIA))
 PROYECTO: PLAN DE ORDENACIÓN URBANA
 AÑO DE CONSTRUCCIÓN: 1990
 SUPERFICIE DE CONSTRUCCIÓN: 208,000000
 SUPERFICIE DE LA PARCELA: 208,00

DATOS DE LA FINCA A LA QUE PERTENECE EL INMUEBLE
 PROYECTO: CL PASTORES 12 (DUEÑAS (PALENCIA))
 AÑO DE CONSTRUCCIÓN: 208,00
 SUPERFICIE DE LA FINCA: 148,00
 PARTICIPACIÓN: Parcela construida sin división horizontal

ELEMENTOS DE CONSTRUCCIÓN

Uso	Cantidad	Punto	Superficie m ²
VIVIENDA	01	104	104
APARCAMIENTO	02	104	104

INFORMACIÓN GRÁFICA
E: 1:1500

Este documento no es una certificación catastral, pero sus datos pueden ser verificados a través del Sistema de Datos Catastrales en profundidad de la SECC.
Lunes, 21 de Diciembre de 2015

SUPERFICIE m ²	148,00
FRENTE ml	38,00
FACHADAS n°	2
TIPO	ESQUINA
OCUPACIÓN %	70,27%
EDIFICIOS n°	1
AÑO DE CONSTRUCCIÓN	1990

EDIFICACIÓN PRINCIPAL



SUPERFICIE CONSTRUIDA m ²	208,00
PLANTAS N°	2
EDIFICABILIDAD m ² /m ²	1,41
ESTADO DE SOLIDEZ	B
ESTADO DE ACCESIBILIDAD	R
ESTADO DE HABITABILIDAD	B
FACHADA	MC
CARPINTERÍAS	AL
CUBIERTA	TC
OTROS ELEMENTOS	PATIO DELANTERO

USO Y OCUPACIÓN

PLANTA	USO	N°	TIPO DE OCUPACIÓN	OTROS
Baja	APARCAMIENTO			
Primera	VIVIENDA	1	VIV. PERMANENTE	
Segunda y +				
B. Cubierta				
Sótano				

SERVICIOS E INFRAESTRUCTURAS

Alcantarillado		Tipo de calle	
Agua potable		Pavimento	
Energía eléctrica		Telecomunicaciones	
Acceso rodado		Gas Natural	



CIUDAD DE DUEÑAS. P.E.P.C.H.

F= 399

ANÁLISIS PORMENORIZADO DE LA MORFOLOGÍA, ESTADO CONSTRUCTIVO Y DE SERVICIOS, USO Y OCUPACIÓN DE CADA UNIDAD CATASTRAL.

MANZANA - M-31 PARCELA - P-2 CALLE - MISERICORDIA

Nº- 12

PARCELA

	SUPERFICIE m ²	53,00
	FRENTE ml	5,00
	FACHADAS n ^o	1
	TIPO	REDUCIDA
	OCUPACIÓN %	100,00%
	EDIFICIOS n ^o	1
	AÑO DE CONSTRUCCIÓN	1985

EDIFICACIÓN PRINCIPAL

	SUPERFICIE CONSTRUIDA m ²	114,00
	PLANTAS N ^o	1 + SOT
	EDIFICABILIDAD m ² /m ²	2,15
	ESTADO DE SOLIDEZ	B
	ESTADO DE ACCESIBILIDAD	R
	ESTADO DE HABITABILIDAD	B
	FACHADA	MC
	CARPINTERÍAS	AL
	CUBIERTA	TC
OTROS ELEMENTOS	Superposición P-14, P-15	

USO Y OCUPACIÓN

PLANTA	USO	Nº	TIPO DE OCUPACIÓN	OTROS
Baja	VIVIENDA	1	VIV. TEMPORAL	
Primera				
Segunda y +				
B. Cubierta				
Sótano	VIVIENDA			

SERVICIOS E INFRAESTRUCTURAS

Alcantarillado		Tipo de calle	
Agua potable		Pavimento	
Energía eléctrica		Telecomunicaciones	
Acceso rodado		Gas Natural	



CIUDAD DE DUEÑAS. P.E.P.C.H.

F= 400

ANÁLISIS PORMENORIZADO DE LA MORFOLOGÍA, ESTADO CONSTRUCTIVO Y DE SERVICIOS, USO Y OCUPACIÓN DE CADA UNIDAD CATASTRAL.

MANZANA - M-31 PARCELA - P-3 CALLE - MISERICORDIA

Nº- 8

PARCELA

	SUPERFICIE m ²	96,00
	FRENTE ml	10,00
	FACHADAS n ^o	1
	TIPO	ORDINARIA
	OCUPACIÓN %	48,96%
	EDIFICIOS n ^o	2
	AÑO DE CONSTRUCCIÓN	1964

EDIFICACIÓN PRINCIPAL



SUPERFICIE CONSTRUIDA m ²	47,00
PLANTAS N ^o	1
EDIFICABILIDAD m ² /m ²	0,49
ESTADO DE SOLIDEZ	M
ESTADO DE ACCESIBILIDAD	
ESTADO DE HABITABILIDAD	
FACHADA	EF
CARPINTERÍAS	MT
CUBIERTA	TC
OTROS ELEMENTOS	

USO Y OCUPACIÓN

PLANTA	USO	N ^o	TIPO DE OCUPACIÓN	OTROS
Baja	ALMACÉN			
Primera				
Segunda y +				
B. Cubierta				
Sótano				

SERVICIOS E INFRAESTRUCTURAS

Alcantarillado		Tipo de calle	
Agua potable		Pavimento	
Energía eléctrica		Telecomunicaciones	
Acceso rodado		Gas Natural	



CIUDAD DE DUEÑAS. P.E.P.C.H.

F= 401

ANÁLISIS PORMENORIZADO DE LA MORFOLOGÍA, ESTADO CONSTRUCTIVO Y DE SERVICIOS, USO Y OCUPACIÓN DE CADA UNIDAD CATASTRAL.

MANZANA - M-31 PARCELA - P-4 CALLE - MISERICORDIA

Nº- 10

PARCELA

CONSULTA DESCRIPTIVA Y GRÁFICA DE DATOS CATASTRALES BIENES INMUEBLES DE NATURALEZA URBANA
Municipio de DUEÑAS Provincia de PALENCIA

REFERENCIA CATASTRAL DEL INMUEBLE: 1878804UM7317N0001JMV

DATOS DEL INMUEBLE
 PROYECTO: C/1 MISERICORDIA 10 Suelo: 14270 DUEÑAS (PALENCIA)
 PROYECTO: Suelo sin edificar
 PLAN DE ORDENACIÓN: Suelo sin edificar
 PLAN DE ORDENACIÓN: Suelo sin edificar

DATOS DE LA FINCA A LA QUE PERTENECE EL INMUEBLE
 PROYECTO: C/1 MISERICORDIA 10 (DUEÑAS (PALENCIA))
 PLAN DE ORDENACIÓN: Suelo sin edificar

INFORMACIÓN GRÁFICA E: 1:500

Este documento no es una certificación catastral, pero sus datos pueden ser verificados a través del Acceso a datos catastrales en principio de la RSE.

Lunes, 21 de Diciembre de 2015

SUPERFICIE m ²	88,00
FRENTE ml	9,00
FACHADAS n ^o	1
TIPO	ORDINARIA
OCUPACIÓN %	
EDIFICIOS n ^o	
AÑO DE CONSTRUCCIÓN	

EDIFICACIÓN PRINCIPAL



SUPERFICIE CONSTRUIDA m ²	
PLANTAS N ^o	
EDIFICABILIDAD m ² /m ²	
ESTADO DE SOLIDEZ	
ESTADO DE ACCESIBILIDAD	
ESTADO DE HABITABILIDAD	
FACHADA	EF
CARPINTERÍAS	MT
CUBIERTA	
OTROS ELEMENTOS	

USO Y OCUPACIÓN

PLANTA	USO	N ^o	TIPO DE OCUPACIÓN	OTROS
Baja	SOLAR			
Primera				
Segunda y +				
B. Cubierta				
Sótano				

SERVICIOS E INFRAESTRUCTURAS

Alcantarillado		Tipo de calle	
Agua potable		Pavimento	
Energía eléctrica		Telecomunicaciones	
Acceso rodado		Gas Natural	



CIUDAD DE DUEÑAS. P.E.P.C.H.

F= 402

ANÁLISIS PORMENORIZADO DE LA MORFOLOGÍA, ESTADO CONSTRUCTIVO Y DE SERVICIOS, USO Y OCUPACIÓN DE CADA UNIDAD CATASTRAL.

MANZANA - M-31 PARCELA - P-5 CALLE - PLAZA DE LA PAZ

Nº- 14

PARCELA

	SUPERFICIE m ²	305,00
	FRENTE ml	48,00
	FACHADAS nº	3
	TIPO	PASANTE
	OCUPACIÓN %	48,18 %
	EDIFICIOS nº	1
	AÑO DE CONSTRUCCIÓN	1985

EDIFICACIÓN PRINCIPAL

	SUPERFICIE CONSTRUIDA m ²	150,00
	PLANTAS Nº	1+SOT
	EDIFICABILIDAD m ² /m ²	0,49
	ESTADO DE SOLIDEZ	R
	ESTADO DE ACCESIBILIDAD	M
	ESTADO DE HABITABILIDAD	M
	FACHADA	BH
	CARPINTERÍAS	MT
	CUBIERTA	TC
OTROS ELEMENTOS	PATIO DELANTERO	

USO Y OCUPACIÓN

PLANTA	USO	Nº	TIPO DE OCUPACIÓN	OTROS
Baja	HOSTELERÍA			
Primera				
Segunda y +				
B. Cubierta				
Sótano	HOSTELERÍA			

SERVICIOS E INFRAESTRUCTURAS

Alcantarillado		Tipo de calle	
Agua potable		Pavimento	
Energía eléctrica		Telecomunicaciones	
Acceso rodado		Gas Natural	



CIUDAD DE DUEÑAS. P.E.P.C.H.

F= 403

ANÁLISIS PORMENORIZADO DE LA MORFOLOGÍA, ESTADO CONSTRUCTIVO Y DE SERVICIOS, USO Y OCUPACIÓN DE CADA UNIDAD CATASTRAL.

MANZANA - M-31 PARCELA - P-6 CALLE - PLAZA DE LA PAZ

Nº- 13

PARCELA

	SUPERFICIE m ²	371,00
	FRENTE ml	20,00
	FACHADAS n ^o	1
	TIPO	ORDINARIA
	OCUPACIÓN %	61,73 %
	EDIFICIOS n ^o	4
	AÑO DE CONSTRUCCIÓN	1985

EDIFICACIÓN PRINCIPAL

	SUPERFICIE CONSTRUIDA m ²	521,00
	PLANTAS N ^o	3
	EDIFICABILIDAD m ² /m ²	1,40
	ESTADO DE SOLIDEZ	R
	ESTADO DE ACCESIBILIDAD	R
	ESTADO DE HABITABILIDAD	M
	FACHADA	LV
	CARPINTERÍAS	MD
	CUBIERTA	TC
	OTROS ELEMENTOS	BALCONES

USO Y OCUPACIÓN

PLANTA	USO	N ^o	TIPO DE OCUPACIÓN	OTROS
Baja	VIVIENDA	1	VIV. VACÍA	APARCAMIENTO
Primera	VIVIENDA			
Segunda y +	VIVIENDA			
B. Cubierta				
Sótano				

SERVICIOS E INFRAESTRUCTURAS

Alcantarillado		Tipo de calle	
Agua potable		Pavimento	
Energía eléctrica		Telecomunicaciones	
Acceso rodado		Gas Natural	



CIUDAD DE DUEÑAS. P.E.P.C.H.

F= 404

ANÁLISIS PORMENORIZADO DE LA MORFOLOGÍA, ESTADO CONSTRUCTIVO Y DE SERVICIOS, USO Y OCUPACIÓN DE CADA UNIDAD CATASTRAL.

MANZANA - M-31 PARCELA - P-7 CALLE - PLAZA DE LA PAZ

Nº- 12

PARCELA

	SUPERFICIE m ²	139,00
	FRENTE ml	5,00
	FACHADAS n°	1
	TIPO	ORDINARIA
	OCUPACIÓN %	58,27 %
	EDIFICIOS n°	1
AÑO DE CONSTRUCCIÓN	1985	

EDIFICACIÓN PRINCIPAL

	SUPERFICIE CONSTRUIDA m ²	331,00
	PLANTAS N°	3
	EDIFICABILIDAD m ² /m ²	2,58
	ESTADO DE SOLIDEZ	B
	ESTADO DE ACCESIBILIDAD	R
	ESTADO DE HABITABILIDAD	B
	FACHADA	MC
	CARPINTERÍAS	PVC
	CUBIERTA	TC
OTROS ELEMENTOS	SOPORTAL	

USO Y OCUPACIÓN

PLANTA	USO	N°	TIPO DE OCUPACIÓN	OTROS
Baja	HOTELERÍA			
Primera	VIVIENDA	1	VIV. PERMANENTE	
Segunda y +	VIVIENDA			
B. Cubierta				
Sótano				

SERVICIOS E INFRAESTRUCTURAS

Alcantarillado		Tipo de calle	
Agua potable		Pavimento	
Energía eléctrica		Telecomunicaciones	
Acceso rodado		Gas Natural	



CIUDAD DE DUEÑAS. P.E.P.C.H.

F= 405

ANÁLISIS PORMENORIZADO DE LA MORFOLOGÍA, ESTADO CONSTRUCTIVO Y DE SERVICIOS, USO Y OCUPACIÓN DE CADA UNIDAD CATASTRAL.

MANZANA - M-31 PARCELA - P-8 CALLE - PLAZA DE LA PAZ

Nº- 11

PARCELA

	SUPERFICIE m ²	350,00
	FRENTE ml	14,00
	FACHADAS n ^o	1
	TIPO	ORDINARIA
	OCUPACIÓN %	44,00 %
	EDIFICIOS n ^o	1
	AÑO DE CONSTRUCCIÓN	2001

EDIFICACIÓN PRINCIPAL

	SUPERFICIE CONSTRUIDA m ²	345,00
	PLANTAS N ^o	2
	EDIFICABILIDAD m ² /m ²	0,99
	ESTADO DE SOLIDEZ	B
	ESTADO DE ACCESIBILIDAD	B
	ESTADO DE HABITABILIDAD	B
	FACHADA	PD, MC
	CARPINTERÍAS	PVC
	CUBIERTA	TC
	OTROS ELEMENTOS	SOPORTAL

USO Y OCUPACIÓN

PLANTA	USO	Nº	TIPO DE OCUPACIÓN	OTROS
Baja	EQUIPAMIENTO			HOGAR 3ª EDAD
Primera	EQUIPAMIENTO			SANIDAD
Segunda y +				
B. Cubierta				
Sótano				

SERVICIOS E INFRAESTRUCTURAS

Alcantarillado		Tipo de calle	
Agua potable		Pavimento	
Energía eléctrica		Telecomunicaciones	
Acceso rodado		Gas Natural	



CIUDAD DE DUEÑAS. P.E.P.C.H.

F= 406

ANÁLISIS PORMENORIZADO DE LA MORFOLOGÍA, ESTADO CONSTRUCTIVO Y DE SERVICIOS, USO Y OCUPACIÓN DE CADA UNIDAD CATASTRAL.

MANZANA - M-31 PARCELA - P-9 CALLE - PLAZA DE LA PAZ

Nº- 10

PARCELA

	SUPERFICIE m ²	402,00
	FRENTE ml	8,00
	FACHADAS nº	1
	TIPO	PASANTE
	OCUPACIÓN %	76,12 %
	EDIFICIOS nº	2
	AÑO DE CONSTRUCCIÓN	1940

EDIFICACIÓN PRINCIPAL

	SUPERFICIE CONSTRUIDA m ²	607,00
	PLANTAS Nº	3
	EDIFICABILIDAD m ² /m ²	1,51
	ESTADO DE SOLIDEZ	R
	ESTADO DE ACCESIBILIDAD	B
	ESTADO DE HABITABILIDAD	R
	FACHADA	EF
	CARPINTERÍAS	AL
	CUBIERTA	TC
OTROS ELEMENTOS	SOPORTAL	

USO Y OCUPACIÓN

PLANTA	USO	Nº	TIPO DE OCUPACIÓN	OTROS
Baja	HOTELERÍA	1	VIV. PERMANENTE	VIVIENDA
Primera	VIVIENDA	1	VIV. PERMANENTE	
Segunda y +	VIVIENDA			
B. Cubierta				
Sótano				

SERVICIOS E INFRAESTRUCTURAS

Alcantarillado		Tipo de calle	
Agua potable		Pavimento	
Energía eléctrica		Telecomunicaciones	
Acceso rodado		Gas Natural	



CIUDAD DE DUEÑAS. P.E.P.C.H.

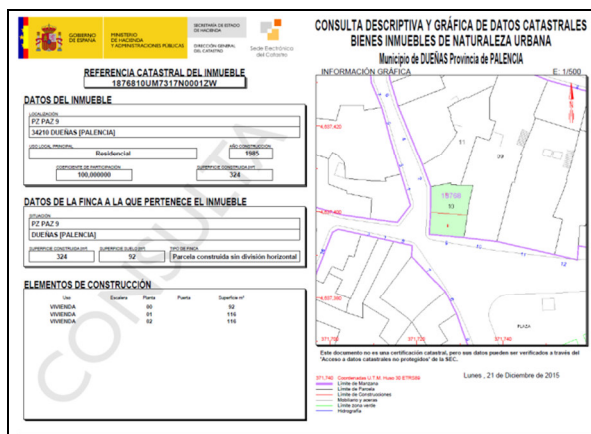
F= 407

ANÁLISIS PORMENORIZADO DE LA MORFOLOGÍA, ESTADO CONSTRUCTIVO Y DE SERVICIOS, USO Y OCUPACIÓN DE CADA UNIDAD CATASTRAL.

MANZANA - M-31 PARCELA - P-10 CALLE - PLAZA DE LA PAZ

Nº- 9

PARCELA



SUPERFICIE m ²	92,00
FRENTE ml	18,00
FACHADAS n°	2
TIPO	ESQUINA
OCUPACIÓN %	100,00 %
EDIFICIOS n°	1
AÑO DE CONSTRUCCIÓN	1985

EDIFICACIÓN PRINCIPAL



SUPERFICIE CONSTRUIDA m ²	324,00
PLANTAS N°	3
EDIFICABILIDAD m ² /m ²	3,52
ESTADO DE SOLIDEZ	R
ESTADO DE ACCESIBILIDAD	R
ESTADO DE HABITABILIDAD	B
FACHADA	MC
CARPINTERÍAS	MD
CUBIERTA	TC
OTROS ELEMENTOS	SOPORTAL, ESCUDO

USO Y OCUPACIÓN

PLANTA	USO	N°	TIPO DE OCUPACIÓN	OTROS
Baja	VIVIENDA	2	VIV. PERMANENTE	
Primera	VIVIENDA			
Segunda y +	VIVIENDA			
B. Cubierta				
Sótano				

SERVICIOS E INFRAESTRUCTURAS

Alcantarillado		Tipo de calle	
Agua potable		Pavimento	
Energía eléctrica		Telecomunicaciones	
Acceso rodado		Gas Natural	



CIUDAD DE DUEÑAS. P.E.P.C.H.

F= 408

ANÁLISIS PORMENORIZADO DE LA MORFOLOGÍA, ESTADO CONSTRUCTIVO Y DE SERVICIOS, USO Y OCUPACIÓN DE CADA UNIDAD CATASTRAL.

MANZANA - M-31 PARCELA - P-11 CALLE - PLAZA DE LA PAZ

Nº- 2

PARCELA

	SUPERFICIE m ²	170,00
	FRENTE ml	5,00
	FACHADAS n°	1
	TIPO	ORDINARIA
	OCUPACIÓN %	77,65 %
	EDIFICIOS n°	1
	AÑO DE CONSTRUCCIÓN	1985

EDIFICACIÓN PRINCIPAL



SUPERFICIE CONSTRUIDA m ²	453,00
PLANTAS N°	3
EDIFICABILIDAD m ² /m ²	2,66
ESTADO DE SOLIDEZ	M
ESTADO DE ACCESIBILIDAD	M
ESTADO DE HABITABILIDAD	M
FACHADA	EF
CARPINTERÍAS	MD
CUBIERTA	TC
OTROS ELEMENTOS	

USO Y OCUPACIÓN

PLANTA	USO	N°	TIPO DE OCUPACIÓN	OTROS
Baja	ALMACÉN			EDIF. EN RUINA
Primera	VIVIENDA	1	VIV. VACÍA	
Segunda y +	VIVIENDA	1	VIV. VACÍA	
B. Cubierta				
Sótano				

SERVICIOS E INFRAESTRUCTURAS

Alcantarillado		Tipo de calle	
Agua potable		Pavimento	
Energía eléctrica		Telecomunicaciones	
Acceso rodado		Gas Natural	



CIUDAD DE DUEÑAS. P.E.P.C.H.

F= 409

ANÁLISIS PORMENORIZADO DE LA MORFOLOGÍA, ESTADO CONSTRUCTIVO Y DE SERVICIOS, USO Y OCUPACIÓN DE CADA UNIDAD CATASTRAL.

MANZANA - M-31 PARCELA - P-12 CALLE - PASTORES

Nº- 4

PARCELA

	SUPERFICIE m ²	248,00
	FRENTE ml	22,00
	FACHADAS n ^o	2
	TIPO	PASANTE
	OCUPACIÓN %	72,98 %
	EDIFICIOS n ^o	2
	AÑO DE CONSTRUCCIÓN	1985

EDIFICACIÓN PRINCIPAL



SUPERFICIE CONSTRUIDA m ²	326,00
PLANTAS N ^o	2
EDIFICABILIDAD m ² /m ²	1,31
ESTADO DE SOLIDEZ	B
ESTADO DE ACCESIBILIDAD	R
ESTADO DE HABITABILIDAD	B
FACHADA	MC, PD
CARPINTERÍAS	AL
CUBIERTA	TC
OTROS ELEMENTOS	

USO Y OCUPACIÓN

PLANTA	USO	N ^o	TIPO DE OCUPACIÓN	OTROS
Baja	COMERCIO	1	VIV. TEMPORAL	VIVIENDA, APARCAMIENTO
Primera	VIVIENDA	1	VIV. PERMANENTE	
Segunda y +				
B. Cubierta				
Sótano				

SERVICIOS E INFRAESTRUCTURAS

Alcantarillado		Tipo de calle	
Agua potable		Pavimento	
Energía eléctrica		Telecomunicaciones	
Acceso rodado		Gas Natural	



CIUDAD DE DUEÑAS. P.E.P.C.H.

F= 410

ANÁLISIS PORMENORIZADO DE LA MORFOLOGÍA, ESTADO CONSTRUCTIVO Y DE SERVICIOS, USO Y OCUPACIÓN DE CADA UNIDAD CATASTRAL.

MANZANA - M-31 PARCELA - P-13 CALLE - PASTORES

Nº- 6

PARCELA

	SUPERFICIE m ²	63,00
	FRENTE ml	5,00
	FACHADAS n ^o	1
	TIPO	ORDINARIA
	OCUPACIÓN %	100,00 %
	EDIFICIOS n ^o	1
	AÑO DE CONSTRUCCIÓN	1985

EDIFICACIÓN PRINCIPAL

	SUPERFICIE CONSTRUIDA m ²	181,00
	PLANTAS N ^o	3
	EDIFICABILIDAD m ² /m ²	2,87
	ESTADO DE SOLIDEZ	R
	ESTADO DE ACCESIBILIDAD	R
	ESTADO DE HABITABILIDAD	B
	FACHADA	MC
	CARPINTERÍAS	AL
	CUBIERTA	TC
OTROS ELEMENTOS		

USO Y OCUPACIÓN

PLANTA	USO	N ^o	TIPO DE OCUPACIÓN	OTROS
Baja	APARCAMIENTO			
Primera	VIVIENDA	1	VIV. TEMPORAL	
Segunda y +	VIVIENDA	1	VIV. PERMANENTE	
B. Cubierta				
Sótano				

SERVICIOS E INFRAESTRUCTURAS

Alcantarillado		Tipo de calle	
Agua potable		Pavimento	
Energía eléctrica		Telecomunicaciones	
Acceso rodado		Gas Natural	



CIUDAD DE DUEÑAS. P.E.P.C.H.

F= 411

ANÁLISIS PORMENORIZADO DE LA MORFOLOGÍA, ESTADO CONSTRUCTIVO Y DE SERVICIOS, USO Y OCUPACIÓN DE CADA UNIDAD CATASTRAL.

MANZANA - M-31 PARCELA - P-14 CALLE - PASTORES

Nº- 8

PARCELA

	SUPERFICIE m ²	88,00
	FRENTE ml	9,00
	FACHADAS n ^o	2
	TIPO	PASANTE
	OCUPACIÓN %	88,64 %
	EDIFICIOS n ^o	2
	AÑO DE CONSTRUCCIÓN	1920

EDIFICACIÓN PRINCIPAL

	SUPERFICIE CONSTRUIDA m ²	170,00
	PLANTAS N ^o	3
	EDIFICABILIDAD m ² /m ²	1,93
	ESTADO DE SOLIDEZ	M
	ESTADO DE ACCESIBILIDAD	M
	ESTADO DE HABITABILIDAD	M
	FACHADA	EF
	CARPINTERÍAS	MD
	CUBIERTA	TC
	OTROS ELEMENTOS	Superposición P-2, VUELO

USO Y OCUPACIÓN

PLANTA	USO	N ^o	TIPO DE OCUPACIÓN	OTROS
Baja	VIVIENDA	1	VIV. VACÍA	APARCAMIENTO
Primera	VIVIENDA			
Segunda y +	VIVIENDA			
B. Cubierta				
Sótano				

SERVICIOS E INFRAESTRUCTURAS

Alcantarillado		Tipo de calle	
Agua potable		Pavimento	
Energía eléctrica		Telecomunicaciones	
Acceso rodado		Gas Natural	



CIUDAD DE DUEÑAS. P.E.P.C.H.

F= 412

ANÁLISIS PORMENORIZADO DE LA MORFOLOGÍA, ESTADO CONSTRUCTIVO Y DE SERVICIOS, USO Y OCUPACIÓN DE CADA UNIDAD CATASTRAL.

MANZANA - M-31 PARCELA - P-15 CALLE - PASTORES

Nº- 10

PARCELA

	SUPERFICIE m ²	47,00
	FRENTE ml	5,00
	FACHADAS n°	1
	TIPO	REDUCIDA
	OCUPACIÓN %	100,00 %
	EDIFICIOS n°	1
	AÑO DE CONSTRUCCIÓN	1985

EDIFICACIÓN PRINCIPAL

	SUPERFICIE CONSTRUIDA m ²	140,00
	PLANTAS N°	3
	EDIFICABILIDAD m ² /m ²	2,98
	ESTADO DE SOLIDEZ	R
	ESTADO DE ACCESIBILIDAD	R
	ESTADO DE HABITABILIDAD	M
	FACHADA	LV
	CARPINTERÍAS	MD
	CUBIERTA	TC
OTROS ELEMENTOS	Superposición P-2, TERRAZA	

USO Y OCUPACIÓN

PLANTA	USO	N°	TIPO DE OCUPACIÓN	OTROS
Baja	VIVIENDA	1	VIV. PERMANENTE	
Primera	VIVIENDA			
Segunda y +				
B. Cubierta				
Sótano				

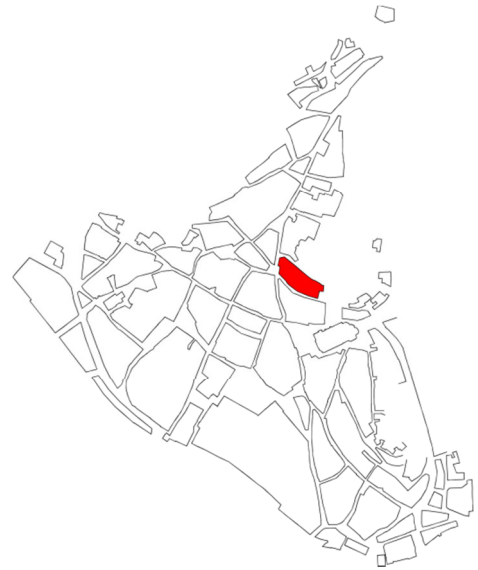
SERVICIOS E INFRAESTRUCTURAS

Alcantarillado		Tipo de calle	
Agua potable		Pavimento	
Energía eléctrica		Telecomunicaciones	
Acceso rodado		Gas Natural	

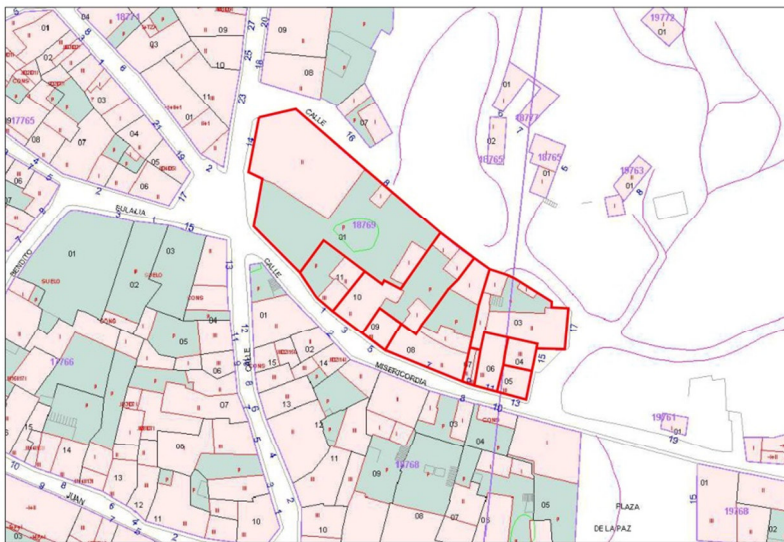
MANZANA 32

LOCALIZACIÓN EN P.E.P.C.H

ZONA	_____	
SUPERFICIE (m ²)	_____	1.879,84
Nº DE PARCELAS	_____	10
PERÍMETRO (ml)	_____	202,59
Nº DE VIVIENDAS	_____	9
EQUIPAMIENTOS	_____	
ESPACIOS LIBRES	_____	
ELEM. CATALOGADOS	_____	
SUPERPOSICIONES	_____	



PLANO EN CATASTRO



VOLUMEN, DENSIDAD Y ALTURAS

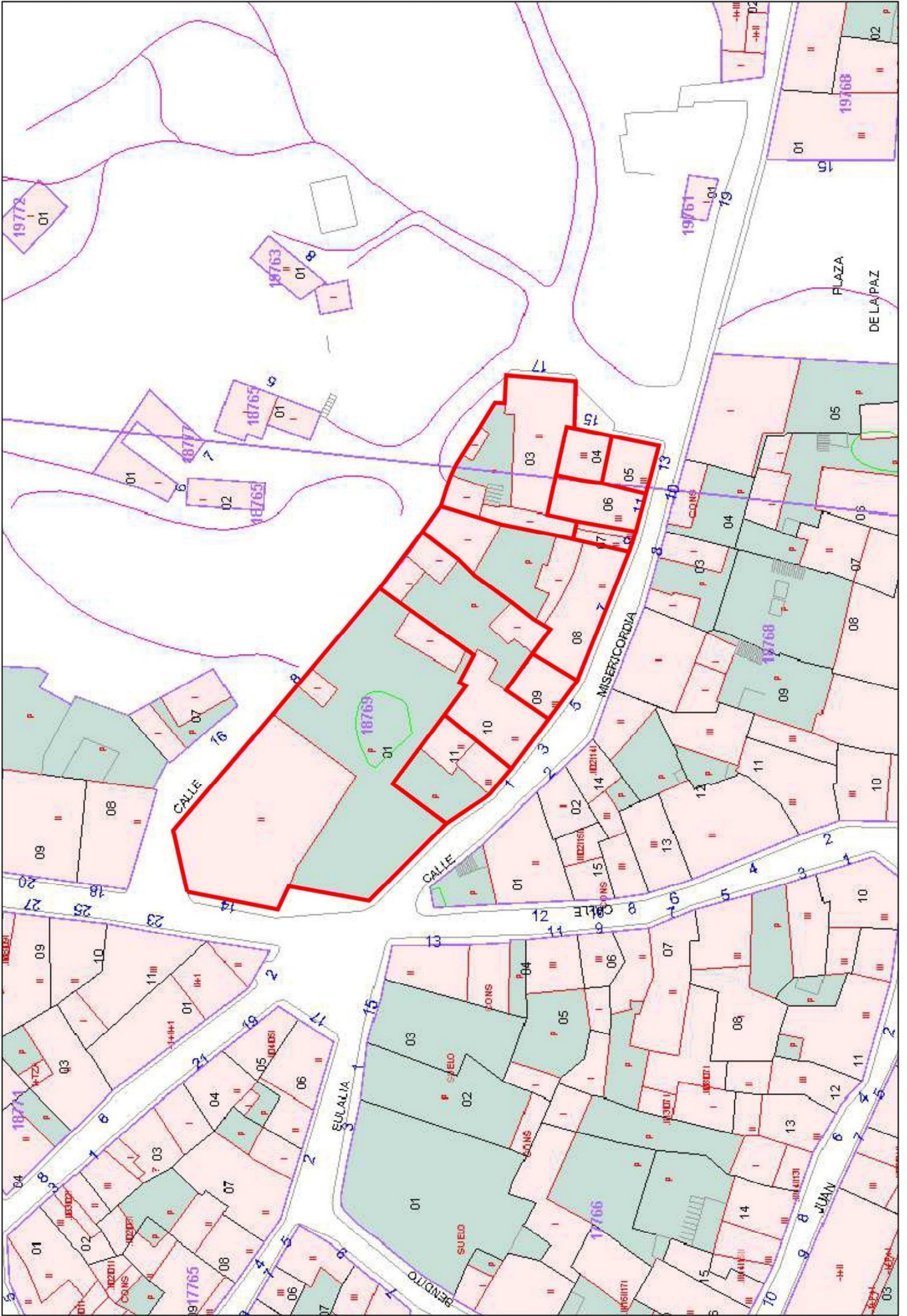
Edificios de más de dos alturas: 5

PARCELARIO

USOS DEL SUELO

ESTADO DE LA EDIFICACIÓN

URBANIZACIÓN





CIUDAD DE DUEÑAS. P.E.P.C.H.

F= 413

ANÁLISIS PORMENORIZADO DE LA MORFOLOGÍA, ESTADO CONSTRUCTIVO Y DE SERVICIOS, USO Y OCUPACIÓN DE CADA UNIDAD CATASTRAL.

MANZANA - M-32 PARCELA - P-1 CALLE - PASTORES

Nº- 14

PARCELA

	SUPERFICIE m ²	848,00
	FRENTE ml	91,00
	FACHADAS n ^o	4
	TIPO	PASANTE
	OCUPACIÓN %	43,40%
	EDIFICIOS n ^o	3
	AÑO DE CONSTRUCCIÓN	1955

EDIFICACIÓN PRINCIPAL



SUPERFICIE CONSTRUIDA m ²	692,00
PLANTAS N ^o	2
EDIFICABILIDAD m ² /m ²	0,82
ESTADO DE SOLIDEZ	R
ESTADO DE ACCESIBILIDAD	R
ESTADO DE HABITABILIDAD	R
FACHADA	EF
CARPINTERÍAS	MD
CUBIERTA	TC
OTROS ELEMENTOS	BALCONES

USO Y OCUPACIÓN

PLANTA	USO	N ^o	TIPO DE OCUPACIÓN	OTROS
Baja	VIVIENDA	1	VIV. PERMANENTE	ALMACÉN, APARCAMIENTO
Primera	VIVIENDA	1	VIV. PERMANENTE	
Segunda y +				
B. Cubierta				
Sótano				

SERVICIOS E INFRAESTRUCTURAS

Alcantarillado		Tipo de calle	
Agua potable		Pavimento	
Energía eléctrica		Telecomunicaciones	
Acceso rodado		Gas Natural	



CIUDAD DE DUEÑAS. P.E.P.C.H.

F= 414

ANÁLISIS PORMENORIZADO DE LA MORFOLOGÍA, ESTADO CONSTRUCTIVO Y DE SERVICIOS, USO Y OCUPACIÓN DE CADA UNIDAD CATASTRAL.

MANZANA - M-32 PARCELA - P-3 CALLE - MISERICORDIA

Nº- 17

PARCELA

CONSULTA DESCRIPTIVA Y GRÁFICA DE DATOS CATASTRALES BIENES INMUEBLES DE NATURALEZA URBANA
Municipio de DUEÑAS Provincia de PALENCIA

REFERENCIA CATASTRAL DEL INMUEBLE
1876903UM7317N00018W

DATOS DEL INMUEBLE

PROVINCIA: CL MISERICORDIA 17
CANTÓN: 34219 DUEÑAS (PALENCIA)

PROVINCIA: CL MISERICORDIA 17
CANTÓN: 34219 DUEÑAS (PALENCIA)

PROVINCIA: CL MISERICORDIA 17
CANTÓN: 34219 DUEÑAS (PALENCIA)

DATOS DE LA FINCA A LA QUE PERTENECE EL INMUEBLE

PROVINCIA: CL MISERICORDIA 17
CANTÓN: 34219 DUEÑAS (PALENCIA)

PROVINCIA: CL MISERICORDIA 17
CANTÓN: 34219 DUEÑAS (PALENCIA)

ELEMENTOS DE CONSTRUCCIÓN

USO	Superficie m ²	Puntos	Superficie m ²
VIVIENDA	80	118	118
VIVIENDA	81	118	118
INDUSTRIAL	80	12	12

Este documento no es una certificación catastral, pero sus datos pueden ser verificados a través del Sistema de Datos Catastrales en papel y en formato digital.

Lunes, 21 de Diciembre de 2015

SUPERFICIE m ²	223,00
FRENTE ml	33,00
FACHADAS n°	3
TIPO	ESQUINA
OCUPACIÓN %	100,00%
EDIFICIOS n°	1
AÑO DE CONSTRUCCIÓN	1998

EDIFICACIÓN PRINCIPAL



SUPERFICIE CONSTRUIDA m ²	268,00
PLANTAS N°	2+SOT
EDIFICABILIDAD m ² /m ²	1,20
ESTADO DE SOLIDEZ	B
ESTADO DE ACCESIBILIDAD	B
ESTADO DE HABITABILIDAD	B
FACHADA	PD, EF
CARPINTERÍAS	MD, AL
CUBIERTA	TC
OTROS ELEMENTOS	BALCÓN

USO Y OCUPACIÓN

PLANTA	USO	N°	TIPO DE OCUPACIÓN	OTROS
Baja	VIVIENDA	1	VIV. PERMANENTE	
Primera	VIVIENDA			
Segunda y +				
B. Cubierta				
Sótano	APARCAMIENTO			

SERVICIOS E INFRAESTRUCTURAS

Alcantarillado		Tipo de calle	
Agua potable		Pavimento	
Energía eléctrica		Telecomunicaciones	
Acceso rodado		Gas Natural	



CIUDAD DE DUEÑAS. P.E.P.C.H.

F= 415

ANÁLISIS PORMENORIZADO DE LA MORFOLOGÍA, ESTADO CONSTRUCTIVO Y DE SERVICIOS, USO Y OCUPACIÓN DE CADA UNIDAD CATASTRAL.

MANZANA - M-32 PARCELA - P-4 CALLE - MISERICORDIA

Nº- 15

PARCELA

<p>CONSULTA DESCRIPTIVA Y GRÁFICA DE DATOS CATASTRALES BIENES INMUEBLES DE NATURALEZA URBANA Municipio de DUEÑAS Provincia de PALENCIA</p> <p>REFERENCIA CATASTRAL DEL INMUEBLE 1876904UM7317N00012V</p> <p>DATOS DEL INMUEBLE POSICIÓN: CL MISERICORDIA 15 34219 DUEÑAS (PALENCIA)</p> <p>DATOS DE LA FINCA A LA QUE PERTENECE EL INMUEBLE POSICIÓN: CL MISERICORDIA 15 DUEÑAS (PALENCIA)</p> <p>ELEMENTOS DE CONSTRUCCIÓN</p>	SUPERFICIE m ²	37,00
	FRENTE ml	5,00
	FACHADAS n ^o	1
	TIPO	REDUCIDA
	OCUPACIÓN %	100,00%
	EDIFICIOS n ^o	1
	AÑO DE CONSTRUCCIÓN	1950

EDIFICACIÓN PRINCIPAL

	SUPERFICIE CONSTRUIDA m ²	111,00
	PLANTAS N ^o	3
	EDIFICABILIDAD m ² /m ²	3,00
	ESTADO DE SOLIDEZ	B
	ESTADO DE ACCESIBILIDAD	R
	ESTADO DE HABITABILIDAD	B
	FACHADA	PD, LV
	CARPINTERÍAS	MD
	CUBIERTA	TC
OTROS ELEMENTOS		

USO Y OCUPACIÓN

PLANTA	USO	N ^o	TIPO DE OCUPACIÓN	OTROS
Baja	VIVIENDA	1	VIV. PERMANENTE	
Primera	VIVIENDA			
Segunda y +	VIVIENDA			
B. Cubierta				
Sótano				

SERVICIOS E INFRAESTRUCTURAS

Alcantarillado		Tipo de calle	
Agua potable		Pavimento	
Energía eléctrica		Telecomunicaciones	
Acceso rodado		Gas Natural	



CIUDAD DE DUEÑAS. P.E.P.C.H.

F= 417

ANÁLISIS PORMENORIZADO DE LA MORFOLOGÍA, ESTADO CONSTRUCTIVO Y DE SERVICIOS, USO Y OCUPACIÓN DE CADA UNIDAD CATASTRAL.

MANZANA - M-32 PARCELA - P-6 CALLE - MISERICORDIA

Nº- 11

PARCELA

	SUPERFICIE m ²	61,00
	FRENTE ml	5,00
	FACHADAS n ^o	1
	TIPO	ORDINARIA
	OCUPACIÓN %	100,00%
	EDIFICIOS n ^o	1
	AÑO DE CONSTRUCCIÓN	1985

EDIFICACIÓN PRINCIPAL

	SUPERFICIE CONSTRUIDA m ²	183,00
	PLANTAS N ^o	3
	EDIFICABILIDAD m ² /m ²	3,00
	ESTADO DE SOLIDEZ	M
	ESTADO DE ACCESIBILIDAD	M
	ESTADO DE HABITABILIDAD	M
	FACHADA	EF
	CARPINTERÍAS	AL
	CUBIERTA	TC
	OTROS ELEMENTOS	

USO Y OCUPACIÓN

PLANTA	USO	N ^o	TIPO DE OCUPACIÓN	OTROS
Baja	VIVIENDA	1	VIV. VACÍA	EDIF. EN MAL ESTADO
Primera	VIVIENDA			
Segunda y +	VIVIENDA			
B. Cubierta				
Sótano				

SERVICIOS E INFRAESTRUCTURAS

Alcantarillado		Tipo de calle	
Agua potable		Pavimento	
Energía eléctrica		Telecomunicaciones	
Acceso rodado		Gas Natural	



CIUDAD DE DUEÑAS. P.E.P.C.H.

F= 418

ANÁLISIS PORMENORIZADO DE LA MORFOLOGÍA, ESTADO CONSTRUCTIVO Y DE SERVICIOS, USO Y OCUPACIÓN DE CADA UNIDAD CATASTRAL.

MANZANA - M-32 PARCELA - P-7 CALLE - MISERICORDIA

Nº- 9

PARCELA

	SUPERFICIE m ²	18,00
	FRENTE ml	2,00
	FACHADAS n ^o	1
	TIPO	REDUCIDA
	OCUPACIÓN %	100,00%
	EDIFICIOS n ^o	1
	AÑO DE CONSTRUCCIÓN	1985

EDIFICACIÓN PRINCIPAL

	SUPERFICIE CONSTRUIDA m ²	36,00
	PLANTAS N ^o	2
	EDIFICABILIDAD m ² /m ²	2,00
	ESTADO DE SOLIDEZ	M
	ESTADO DE ACCESIBILIDAD	
	ESTADO DE HABITABILIDAD	
	FACHADA	EF
	CARPINTERÍAS	MT
	CUBIERTA	TC
OTROS ELEMENTOS		

USO Y OCUPACIÓN

PLANTA	USO	N ^o	TIPO DE OCUPACIÓN	OTROS
Baja	ALMACÉN			
Primera				
Segunda y +				
B. Cubierta				
Sótano				

SERVICIOS E INFRAESTRUCTURAS

Alcantarillado		Tipo de calle	
Agua potable		Pavimento	
Energía eléctrica		Telecomunicaciones	
Acceso rodado		Gas Natural	



CIUDAD DE DUEÑAS. P.E.P.C.H.

F= 419

ANÁLISIS PORMENORIZADO DE LA MORFOLOGÍA, ESTADO CONSTRUCTIVO Y DE SERVICIOS, USO Y OCUPACIÓN DE CADA UNIDAD CATASTRAL.

MANZANA - M-32 PARCELA - P-8 CALLE - MISERICORDIA

Nº- 7

PARCELA

CONSULTA DESCRIPTIVA Y GRÁFICA DE DATOS CATASTRALES BIENES INMUEBLES DE NATURALEZA URBANA
Municipio de DUEÑAS Provincia de PALENCIA

REFERENCIA CATASTRAL DEL INMUEBLE: 1874908UM7317N0001AW

DATOS DEL INMUEBLE

Identificación: CL MISERICORDIA 7 E-A-E PL-01 PL-01
[34219 DUEÑAS (PALENCIA)]

Identificación: 1500

DATOS DE LA FINCA A LA QUE PERTENECE EL INMUEBLE

Identificación: CL MISERICORDIA 7
[DUEÑAS (PALENCIA)]

Identificación: 297

ELEMENTOS DE CONSTRUCCIÓN

uso	Planta	Superficie m ²
APARCAMIENTO	00	29
VIVIENDA	01	134
ELEMENTOS COMUNES		4

Este documento no es una certificación catastral, pero sus datos pueden ser verificados a través del "Acceso a datos catastrales en papel" de la S.I.C.C.

Lunes, 21 de Diciembre de 2015

SUPERFICIE m ²	231,00
FRENTE ml	18,00
FACHADAS n°	1
TIPO	PASANTE
OCUPACIÓN %	67,53%
EDIFICIOS n°	2
AÑO DE CONSTRUCCIÓN	1992

EDIFICACIÓN PRINCIPAL



SUPERFICIE CONSTRUIDA m ²	167,00
PLANTAS N°	2
EDIFICABILIDAD m ² /m ²	0,73
ESTADO DE SOLIDEZ	R
ESTADO DE ACCESIBILIDAD	R
ESTADO DE HABITABILIDAD	R
FACHADA	EF
CARPINTERÍAS	MD
CUBIERTA	TC
OTROS ELEMENTOS	BALCONES

USO Y OCUPACIÓN

PLANTA	USO	N°	TIPO DE OCUPACIÓN	OTROS
Baja	VIVIENDA	1	VIV. PERMANENTE	APARCAMIENTO
Primera	VIVIENDA		VIV. PERMANENTE	
Segunda y +				
B. Cubierta				
Sótano				

SERVICIOS E INFRAESTRUCTURAS

Alcantarillado		Tipo de calle	
Agua potable		Pavimento	
Energía eléctrica		Telecomunicaciones	
Acceso rodado		Gas Natural	



CIUDAD DE DUEÑAS. P.E.P.C.H.

F= 420

ANÁLISIS PORMENORIZADO DE LA MORFOLOGÍA, ESTADO CONSTRUCTIVO Y DE SERVICIOS, USO Y OCUPACIÓN DE CADA UNIDAD CATASTRAL.

MANZANA - M-32 PARCELA - P-9 CALLE - MISERICORDIA

Nº- 5

PARCELA

	SUPERFICIE m ²	36,00
	FRENTE ml	6,00
	FACHADAS n ^o	1
	TIPO	REDUCIDA
	OCUPACIÓN %	100,00%
	EDIFICIOS n ^o	1
	AÑO DE CONSTRUCCIÓN	1985

EDIFICACIÓN PRINCIPAL

	SUPERFICIE CONSTRUIDA m ²	108,00
	PLANTAS N ^o	3
	EDIFICABILIDAD m ² /m ²	3,00
	ESTADO DE SOLIDEZ	R
	ESTADO DE ACCESIBILIDAD	R
	ESTADO DE HABITABILIDAD	R
	FACHADA	MC
	CARPINTERÍAS	PVC
	CUBIERTA	TC
OTROS ELEMENTOS		

USO Y OCUPACIÓN

PLANTA	USO	N ^o	TIPO DE OCUPACIÓN	OTROS
Baja	VIVIENDA	1	VIV. PERMANENTE	
Primera	VIVIENDA			
Segunda y +	VIVIENDA			
B. Cubierta				
Sótano				

SERVICIOS E INFRAESTRUCTURAS

Alcantarillado		Tipo de calle	
Agua potable		Pavimento	
Energía eléctrica		Telecomunicaciones	
Acceso rodado		Gas Natural	



CIUDAD DE DUEÑAS. P.E.P.C.H.

F= 421

ANÁLISIS PORMENORIZADO DE LA MORFOLOGÍA, ESTADO CONSTRUCTIVO Y DE SERVICIOS, USO Y OCUPACIÓN DE CADA UNIDAD CATASTRAL.

MANZANA - M-32 PARCELA - P-10 CALLE - MISERICORDIA

Nº- 3

PARCELA

<p>CONSULTA DESCRIPTIVA Y GRÁFICA DE DATOS CATASTRALES BIENES INMUEBLES DE NATURALEZA URBANA Municipio de DUEÑAS Provincia de PALENCIA</p> <p>REFERENCIA CATASTRAL DEL INMUEBLE: 1878910UM7317N0001VV</p> <p>DATOS DEL INMUEBLE parcela: CL MISERICORDIA 3 34219 DUEÑAS (PALENCIA) parcelación: 1985 superficie de construcción: 263 superficie construida: 263 parcelas: 1 (Parcela construida sin divisiones horizontales)</p> <p>DATOS DE LA FINCA A LA QUE PERTENECE EL INMUEBLE parcela: CL MISERICORDIA 3 DUEÑAS (PALENCIA) superficie construida: 263 parcelas: 1 (Parcela construida sin divisiones horizontales)</p> <p>ELEMENTOS DE CONSTRUCCIÓN</p> <table border="1"> <thead> <tr> <th>uso</th> <th>planta</th> <th>superficie m²</th> </tr> </thead> <tbody> <tr> <td>VIVIENDA</td> <td>00</td> <td>112</td> </tr> <tr> <td>VIVIENDA</td> <td>01</td> <td>152</td> </tr> <tr> <td>INDUSTRIAL</td> <td>00</td> <td>39</td> </tr> </tbody> </table>	uso	planta	superficie m ²	VIVIENDA	00	112	VIVIENDA	01	152	INDUSTRIAL	00	39	SUPERFICIE m ²	267,00
	uso	planta	superficie m ²											
	VIVIENDA	00	112											
	VIVIENDA	01	152											
	INDUSTRIAL	00	39											
	FRENTE ml	17,00												
	FACHADAS n ^o	2												
TIPO	PASANTE													
OCUPACIÓN %	56,55%													
EDIFICIOS n ^o	3													
AÑO DE CONSTRUCCIÓN	1985													

EDIFICACIÓN PRINCIPAL

	SUPERFICIE CONSTRUIDA m ²	263,00
	PLANTAS N ^o	2
	EDIFICABILIDAD m ² /m ²	0,99
	ESTADO DE SOLIDEZ	B
	ESTADO DE ACCESIBILIDAD	B
	ESTADO DE HABITABILIDAD	B
	FACHADA	MC
	CARPINTERÍAS	AL
	CUBIERTA	TC
	OTROS ELEMENTOS	

USO Y OCUPACIÓN

PLANTA	USO	N ^o	TIPO DE OCUPACIÓN	OTROS
Baja	VIVIENDA	1	VIV. PERMANENTE	ALMACÉN
Primera	VIVIENDA			
Segunda y +				
B. Cubierta				
Sótano				

SERVICIOS E INFRAESTRUCTURAS

Alcantarillado		Tipo de calle	
Agua potable		Pavimento	
Energía eléctrica		Telecomunicaciones	
Acceso rodado		Gas Natural	



CIUDAD DE DUEÑAS. P.E.P.C.H.

F= 422

ANÁLISIS PORMENORIZADO DE LA MORFOLOGÍA, ESTADO CONSTRUCTIVO Y DE SERVICIOS, USO Y OCUPACIÓN DE CADA UNIDAD CATASTRAL.

MANZANA - M-32 PARCELA - P-11 CALLE - MISERICORDIA

Nº- 1

PARCELA

CONSULTA DESCRIPTIVA Y GRÁFICA DE DATOS CATASTRALES BIENES INMUEBLES DE NATURALEZA URBANA
Municipio de DUEÑAS Provincia de PALENCIA

REFERENCIA CATASTRAL DEL INMUEBLE: 1876911UM7317N0001AW

DATOS DEL INMUEBLE

PROVINCIA: CL MISERICORDIA 1
DUEÑAS (PALENCIA)

DATOS DE LA FINCA A LA QUE PERTENECE EL INMUEBLE

PROVINCIA: CL MISERICORDIA 1
DUEÑAS (PALENCIA)

ELEMENTOS DE CONSTRUCCIÓN

id	Código	Parte	Superficie
1	VIVIENDA	00	00
2	VIVIENDA	01	00
3	VIVIENDA	02	00

Este documento no es una certificación catastral, pero sus datos pueden ser verificados a través del Accesorio a datos catastrales en el portal de la SIEC.
Lunes, 21 de Diciembre de 2015

SUPERFICIE m ²	118,00
FRENTE ml	11,00
FACHADAS n°	1
TIPO	ORDINARIA
OCUPACIÓN %	
EDIFICIOS n°	
AÑO DE CONSTRUCCIÓN	

EDIFICACIÓN PRINCIPAL



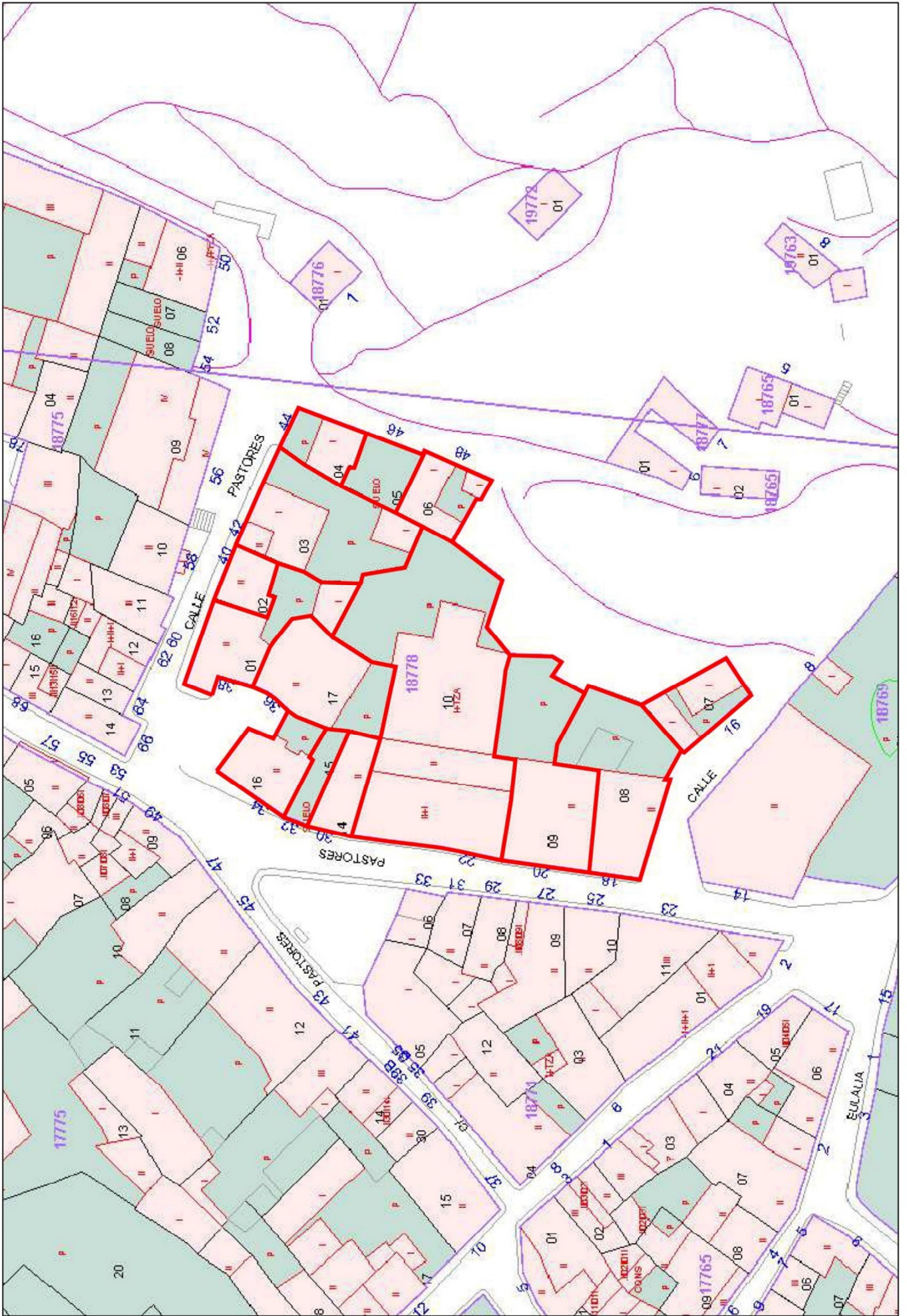
SUPERFICIE CONSTRUIDA m ²	
PLANTAS N°	
EDIFICABILIDAD m ² /m ²	
ESTADO DE SOLIDEZ	
ESTADO DE ACCESIBILIDAD	
ESTADO DE HABITABILIDAD	
FACHADA	
CARPINTERÍAS	
CUBIERTA	
OTROS ELEMENTOS	

USO Y OCUPACIÓN

PLANTA	USO	N°	TIPO DE OCUPACIÓN	OTROS
Baja	SOLAR			
Primera				
Segunda y +				
B. Cubierta				
Sótano				

SERVICIOS E INFRAESTRUCTURAS

Alcantarillado		Tipo de calle	
Agua potable		Pavimento	
Energía eléctrica		Telecomunicaciones	
Acceso rodado		Gas Natural	





CIUDAD DE DUEÑAS. P.E.P.C.H.

F= 423

ANÁLISIS PORMENORIZADO DE LA MORFOLOGÍA, ESTADO CONSTRUCTIVO Y DE SERVICIOS, USO Y OCUPACIÓN DE CADA UNIDAD CATASTRAL.

MANZANA - M-33 PARCELA - P-1 CALLE - PASTORES

Nº- 38

PARCELA

<p>CONSULTA DESCRIPTIVA Y GRÁFICA DE DATOS CATASTRALES BIENES INMUEBLES DE NATURALEZA URBANA Municipio de DUEÑAS Provincia de PALENCIA</p> <p>REFERENCIA CATASTRAL DEL INMUEBLE: 1877801UM7317N0001KW</p> <p>DATOS DEL INMUEBLE C/ PASTORES 38 DUEÑAS (PALENCIA) 1985</p> <p>DATOS DE LA FINCA A LA QUE PERTENECE EL INMUEBLE C/ PASTORES 38 DUEÑAS (PALENCIA) 1985</p> <p>ELEMENTOS DE CONSTRUCCIÓN</p> <p><small>Este documento no es una verificación catastral, pero sus datos pueden ser verificados a través del Acceso a datos catastrales por propietario de la I.S.C.</small> Lunes, 21 de Diciembre de 2015</p>	SUPERFICIE m ²	144,00
	FRENTE ml	21,00
	FACHADAS n°	2
	TIPO	ESQUINA
	OCUPACIÓN %	71,53%
	EDIFICIOS n°	2
	AÑO DE CONSTRUCCIÓN	1985

EDIFICACIÓN PRINCIPAL

	SUPERFICIE CONSTRUIDA m ²	186,00
	PLANTAS N°	2
	EDIFICABILIDAD m ² /m ²	1,29
	ESTADO DE SOLIDEZ	R
	ESTADO DE ACCESIBILIDAD	R
	ESTADO DE HABITABILIDAD	R
	FACHADA	EF
	CARPINTERÍAS	PVC
	CUBIERTA	TC
	OTROS ELEMENTOS	

USO Y OCUPACIÓN

PLANTA	USO	N°	TIPO DE OCUPACIÓN	OTROS
Baja	VIVIENDA	1	VIV. PERMANENTE	ALMACÉN
Primera	VIVIENDA			
Segunda y +				
B. Cubierta				
Sótano				

SERVICIOS E INFRAESTRUCTURAS

Alcantarillado		Tipo de calle	
Agua potable		Pavimento	
Energía eléctrica		Telecomunicaciones	
Acceso rodado		Gas Natural	



CIUDAD DE DUEÑAS. P.E.P.C.H.

F= 424

ANÁLISIS PORMENORIZADO DE LA MORFOLOGÍA, ESTADO CONSTRUCTIVO Y DE SERVICIOS, USO Y OCUPACIÓN DE CADA UNIDAD CATASTRAL.

MANZANA - M-33 PARCELA - P-2 CALLE - PASTORES

Nº- 40

PARCELA

<p>REFERENCIA CATASTRAL DEL INMUEBLE 1877802UM7317N0001RW</p> <p>DATOS DEL INMUEBLE Parcela: CL PASTORES 40 DUEÑAS (PALENCIA)</p> <p>DATOS DE LA FINCA A LA QUE PERTENECE EL INMUEBLE Parcela construida sin división horizontal</p> <p>ELEMENTOS DE CONSTRUCCIÓN</p>	SUPERFICIE m ²	42,00
	FRENTE ml	7,00
	FACHADAS n°	1
	TIPO	REDUCIDA
	OCUPACIÓN %	
	EDIFICIOS n°	
	AÑO DE CONSTRUCCIÓN	

EDIFICACIÓN PRINCIPAL

	SUPERFICIE CONSTRUIDA m ²	
	PLANTAS N°	
	EDIFICABILIDAD m ² /m ²	
	ESTADO DE SOLIDEZ	
	ESTADO DE ACCESIBILIDAD	
	ESTADO DE HABITABILIDAD	
	FACHADA	
	CARPINTERÍAS	
	CUBIERTA	
	OTROS ELEMENTOS	

USO Y OCUPACIÓN

PLANTA	USO	N°	TIPO DE OCUPACIÓN	OTROS
Baja	SOLAR			
Primera				
Segunda y +				
B. Cubierta				
Sótano				

SERVICIOS E INFRAESTRUCTURAS

Alcantarillado		Tipo de calle	
Agua potable		Pavimento	
Energía eléctrica		Telecomunicaciones	
Acceso rodado		Gas Natural	



CIUDAD DE DUEÑAS. P.E.P.C.H.


F= 425

ANÁLISIS PORMENORIZADO DE LA MORFOLOGÍA, ESTADO CONSTRUCTIVO Y DE SERVICIOS, USO Y OCUPACIÓN DE CADA UNIDAD CATASTRAL.

MANZANA - M-33 PARCELA - P-3 CALLE - PASTORES

Nº- 42

PARCELA



SUPERFICIE m ²	218,00
FRENTE ml	13,00
FACHADAS n°	1
TIPO	ORDINARIA
OCUPACIÓN %	33,03 %
EDIFICIOS n°	2
AÑO DE CONSTRUCCIÓN	1985

EDIFICACIÓN PRINCIPAL



SUPERFICIE CONSTRUIDA m ²	94,00
PLANTAS N°	2
EDIFICABILIDAD m ² /m ²	0,43
ESTADO DE SOLIDEZ	R
ESTADO DE ACCESIBILIDAD	R
ESTADO DE HABITABILIDAD	M
FACHADA	EF
CARPINTERÍAS	AL
CUBIERTA	TC
OTROS ELEMENTOS	

USO Y OCUPACIÓN

PLANTA	USO	N°	TIPO DE OCUPACIÓN	OTROS
Baja	VIVIENDA	1	VIV. VACÍA	ALMACÉN, APARCAMIENTO
Primera	VIVIENDA			
Segunda y +				
B. Cubierta				
Sótano				

SERVICIOS E INFRAESTRUCTURAS

Alcantarillado		Tipo de calle	
Agua potable		Pavimento	
Energía eléctrica		Telecomunicaciones	
Acceso rodado		Gas Natural	



CIUDAD DE DUEÑAS. P.E.P.C.H.

F= 426

ANÁLISIS PORMENORIZADO DE LA MORFOLOGÍA, ESTADO CONSTRUCTIVO Y DE SERVICIOS, USO Y OCUPACIÓN DE CADA UNIDAD CATASTRAL.

MANZANA - M-33 PARCELA - P-4 CALLE - PASTORES

Nº- 44

PARCELA

	SUPERFICIE m ²	61,00
	FRENTE ml	13,00
	FACHADAS n°	2
	TIPO	ESQUINA
	OCUPACIÓN %	63,93 %
	EDIFICIOS n°	1
	AÑO DE CONSTRUCCIÓN	1985

EDIFICACIÓN PRINCIPAL

	SUPERFICIE CONSTRUIDA m ²	39,00
	PLANTAS N°	1
	EDIFICABILIDAD m ² /m ²	0,64
	ESTADO DE SOLIDEZ	M
	ESTADO DE ACCESIBILIDAD	
	ESTADO DE HABITABILIDAD	
	FACHADA	LV
	CARPINTERÍAS	MT
	CUBIERTA	FC
	OTROS ELEMENTOS	

USO Y OCUPACIÓN

PLANTA	USO	N°	TIPO DE OCUPACIÓN	OTROS
Baja	ALMACÉN			
Primera				
Segunda y +				
B. Cubierta				
Sótano				

SERVICIOS E INFRAESTRUCTURAS

Alcantarillado		Tipo de calle	
Agua potable		Pavimento	
Energía eléctrica		Telecomunicaciones	
Acceso rodado		Gas Natural	



CIUDAD DE DUEÑAS. P.E.P.C.H.

F= 427

ANÁLISIS PORMENORIZADO DE LA MORFOLOGÍA, ESTADO CONSTRUCTIVO Y DE SERVICIOS, USO Y OCUPACIÓN DE CADA UNIDAD CATASTRAL.

MANZANA - M-33 PARCELA - P-5 CALLE - PASTORES

Nº- 45

PARCELA

CONSULTA DESCRIPTIVA Y GRÁFICA DE DATOS CATASTRALES BIENES INMUEBLES DE NATURALEZA URBANA Municipio de DUEÑAS Provincia de PALENCIA

REFERENCIA CATASTRAL DEL INMUEBLE 187786UM7317N0001IV

INFORMACIÓN GRÁFICA E: 1:500

Este documento es en una verificación catastral, pero sus datos pueden ser verificados a través del Acceso a datos catastrales en profundidad de la RCT. Lunes, 21 de Diciembre de 2015

Límite de parcela
 Límite de finca
 Límite de parcelación
 Límite de parcelación
 Límite para el uso
 Límite para el uso

DATOS DEL INMUEBLE
 CL PASTORES 45
 DUEÑAS (PALENCIA)
 Suelo sin edificar

DATOS DE LA FINCA A LA QUE PERTENECE EL INMUEBLE
 CL PASTORES 45
 DUEÑAS (PALENCIA)
 Suelo sin edificar

SUPERFICIE m ²	54,00
FRENTE ml	7,00
FACHADAS n°	1
TIPO	REDUCIDA
OCUPACIÓN %	
EDIFICIOS n°	
AÑO DE CONSTRUCCIÓN	

EDIFICACIÓN PRINCIPAL



SUPERFICIE CONSTRUIDA m ²	
PLANTAS N°	
EDIFICABILIDAD m ² /m ²	
ESTADO DE SOLIDEZ	
ESTADO DE ACCESIBILIDAD	
ESTADO DE HABITABILIDAD	
FACHADA	
CARPINTERÍAS	
CUBIERTA	
OTROS ELEMENTOS	

USO Y OCUPACIÓN

PLANTA	USO	N°	TIPO DE OCUPACIÓN	OTROS
Baja	SOLAR			EN CONSTRUCCIÓN
Primera				
Segunda y +				
B. Cubierta				
Sótano				

SERVICIOS E INFRAESTRUCTURAS

Alcantarillado		Tipo de calle	
Agua potable		Pavimento	
Energía eléctrica		Telecomunicaciones	
Acceso rodado		Gas Natural	



CIUDAD DE DUEÑAS. P.E.P.C.H.

F= 428

ANÁLISIS PORMENORIZADO DE LA MORFOLOGÍA, ESTADO CONSTRUCTIVO Y DE SERVICIOS, USO Y OCUPACIÓN DE CADA UNIDAD CATASTRAL.

MANZANA - M-33 PARCELA - P-6 CALLE - PASTORES

Nº- 48

PARCELA

	SUPERFICIE m ²	65,00
	FRENTE ml	18,00
	FACHADAS n°	2
	TIPO	ESQUINA
	OCUPACIÓN %	50,77%
	EDIFICIOS n°	1
	AÑO DE CONSTRUCCIÓN	1985

EDIFICACIÓN PRINCIPAL

	SUPERFICIE CONSTRUIDA m ²	33,00
	PLANTAS N°	1
	EDIFICABILIDAD m ² /m ²	0,51
	ESTADO DE SOLIDEZ	M
	ESTADO DE ACCESIBILIDAD	
	ESTADO DE HABITABILIDAD	
	FACHADA	EF
	CARPINTERÍAS	MT
	CUBIERTA	FC
OTROS ELEMENTOS		

USO Y OCUPACIÓN

PLANTA	USO	N°	TIPO DE OCUPACIÓN	OTROS
Baja	ALMACÉN			
Primera				
Segunda y +				
B. Cubierta				
Sótano				

SERVICIOS E INFRAESTRUCTURAS

Alcantarillado		Tipo de calle	
Agua potable		Pavimento	
Energía eléctrica		Telecomunicaciones	
Acceso rodado		Gas Natural	



CIUDAD DE DUEÑAS. P.E.P.C.H.

F= 429

ANÁLISIS PORMENORIZADO DE LA MORFOLOGÍA, ESTADO CONSTRUCTIVO Y DE SERVICIOS, USO Y OCUPACIÓN DE CADA UNIDAD CATASTRAL.

MANZANA - M-33 PARCELA - P-7 CALLE - PASTORES

Nº- 16

PARCELA

GOBIERNO DE ESPAÑA
MINISTERIO DE ECONOMÍA Y FINANZAS
SECRETARÍA DE ESTADO DE ECONOMÍA
INSTRUMENTOS DE POLÍTICA FISCAL
SISTEMA DE REGISTRO DE BIENES
INSTRUMENTOS DE POLÍTICA FISCAL

CONSULTA DESCRIPTIVA Y GRÁFICA DE DATOS CATASTRALES
BIENES INMUEBLES DE NATURALEZA URBANA
Municipio de DUEÑAS Provincia de PALENCIA

REFERENCIA CATASTRAL DEL INMUEBLE
1872807UM7317N0031EW

INFORMACIÓN GRÁFICA E: 1:500

DATOS DEL INMUEBLE

denominación: CL PASTORES 16
34210 DUEÑAS (PALENCIA)

parcelación: 56
año de inscripción: 2000
superficie de parcelación: 80,00 m²
superficie catastral: 56,00 m²

DATOS DE LA FINCA A LA QUE PERTENECE EL INMUEBLE

denominación: CL PASTORES 16
DUEÑAS (PALENCIA)

parcelación: 56
año de inscripción: 2000
superficie catastral: 80,00 m² Parcela construida sin división horizontal

ELEMENTOS DE CONSTRUCCIÓN

uso	estado	planta	superficie
ALMACÉN	E	01	33
ALMACÉN	E	02	23

Este documento es un mapa catastral, pero sus datos pueden ser verificados a través del Registro o datos catastrales en profundidad de la SECC.

Lunes, 21 de Diciembre de 2015

SUPERFICIE m ²	80,00
FRENTE ml	27,00
FACHADAS n°	3
TIPO	PASANTE
OCUPACIÓN %	70,00%
EDIFICIOS n°	2
AÑO DE CONSTRUCCIÓN	2000

EDIFICACIÓN PRINCIPAL



SUPERFICIE CONSTRUIDA m ²	56,00
PLANTAS N°	1
EDIFICABILIDAD m ² /m ²	0,70
ESTADO DE SOLIDEZ	R
ESTADO DE ACCESIBILIDAD	
ESTADO DE HABITABILIDAD	
FACHADA	PD, EF
CARPINTERÍAS	MT
CUBIERTA	TC
OTROS ELEMENTOS	

USO Y OCUPACIÓN

PLANTA	USO	N°	TIPO DE OCUPACIÓN	OTROS
Baja	ALMACÉN			APARCAMIENTO
Primera				
Segunda y +				
B. Cubierta				
Sótano				

SERVICIOS E INFRAESTRUCTURAS

Alcantarillado		Tipo de calle	
Agua potable		Pavimento	
Energía eléctrica		Telecomunicaciones	
Acceso rodado		Gas Natural	



CIUDAD DE DUEÑAS. P.E.P.C.H.

F= 430

ANÁLISIS PORMENORIZADO DE LA MORFOLOGÍA, ESTADO CONSTRUCTIVO Y DE SERVICIOS, USO Y OCUPACIÓN DE CADA UNIDAD CATASTRAL.

MANZANA - M-33 PARCELA - P-8 CALLE - PASTORES

Nº- 18

PARCELA

CONSULTA DESCRIPTIVA Y GRÁFICA DE DATOS CATASTRALES BIENES INMUEBLES DE NATURALEZA URBANA
Municipio de DUEÑAS Provincia de PALENCIA

REFERENCIA CATASTRAL DEL INMUEBLE
1877808UM7317N00018W

DATOS DEL INMUEBLE

PROVINCIA: CL PASTORES 18
MUNICIPIO: DUEÑAS (PALENCIA)

PROVINCIA: CL PASTORES 18
MUNICIPIO: DUEÑAS (PALENCIA)

DATOS DE LA FINCA A LA QUE PERTENECE EL INMUEBLE

PROVINCIA: CL PASTORES 18
MUNICIPIO: DUEÑAS (PALENCIA)

PROVINCIA: CL PASTORES 18
MUNICIPIO: DUEÑAS (PALENCIA)

ELEMENTOS DE CONSTRUCCIÓN

USO	Edificio	Puerta	Superficie
VIVIENDA	00	197	
VIVIENDA	01	187	

INFORMACIÓN GRÁFICA

Este documento no es una certificación catastral, pero sus datos pueden ser verificados a través del Acceso a datos catastrales en propiedad de la DCC.

Lunes, 21 de Diciembre de 2015

SUPERFICIE m ²	215,00
FRENTE ml	24,00
FACHADAS n ^o	2
TIPO	PASANTE
OCUPACIÓN %	49,77%
EDIFICIOS n ^o	1
AÑO DE CONSTRUCCIÓN	1985

EDIFICACIÓN PRINCIPAL



SUPERFICIE CONSTRUIDA m ²	214,00
PLANTAS N ^o	2
EDIFICABILIDAD m ² /m ²	1,00
ESTADO DE SOLIDEZ	B
ESTADO DE ACCESIBILIDAD	R
ESTADO DE HABITABILIDAD	R
FACHADA	PD
CARPINTERÍAS	AL
CUBIERTA	TC
OTROS ELEMENTOS	

USO Y OCUPACIÓN

PLANTA	USO	N ^o	TIPO DE OCUPACIÓN	OTROS
Baja	VIVIENDA	1	VIV. PERMANENTE	APARCAMIENTO
Primera	VIVIENDA			
Segunda y +				
B. Cubierta				
Sótano				

SERVICIOS E INFRAESTRUCTURAS

Alcantarillado		Tipo de calle	
Agua potable		Pavimento	
Energía eléctrica		Telecomunicaciones	
Acceso rodado		Gas Natural	



CIUDAD DE DUEÑAS. P.E.P.C.H.

F= 431

ANÁLISIS PORMENORIZADO DE LA MORFOLOGÍA, ESTADO CONSTRUCTIVO Y DE SERVICIOS, USO Y OCUPACIÓN DE CADA UNIDAD CATASTRAL.

MANZANA - M-33 PARCELA - P-9 CALLE - PASTORES

Nº- 20

PARCELA

CONSULTA DESCRIPTIVA Y GRÁFICA DE DATOS CATASTRALES BIENES INMUEBLES DE NATURALEZA URBANA
Municipio de DUEÑAS Provincia de PALENCIA

REFERENCIA CATASTRAL DEL INMUEBLE
1877809UM7317N00012W

DATOS DEL INMUEBLE

planta: CL PASTORES 20
34210 DUEÑAS (PALENCIA)

planta: 202

DATOS DE LA FINCA A LA QUE PERTENECE EL INMUEBLE

planta: CL PASTORES 20
DUEÑAS (PALENCIA)

planta: 202

ELEMENTOS DE CONSTRUCCIÓN

uso	Edificio	Puerta	Puerta nº
VIVIENDA	00	141	
VIVIENDA	01	141	

Este documento no es una certificación catastral, pero sus datos pueden ser verificados a través del Sistema de Datos Catastrales que pertenece al I.S.C.T.

Lunes, 21 de Diciembre de 2015

SUPERFICIE m ²	238,00
FRENTE ml	21,00
FACHADAS n°	2
TIPO	PASANTE
OCUPACIÓN %	59,24%
EDIFICIOS n°	1
AÑO DE CONSTRUCCIÓN	1985

EDIFICACIÓN PRINCIPAL



SUPERFICIE CONSTRUIDA m ²	282,00
PLANTAS N°	2
EDIFICABILIDAD m ² /m ²	1,18
ESTADO DE SOLIDEZ	B
ESTADO DE ACCESIBILIDAD	R
ESTADO DE HABITABILIDAD	R
FACHADA	PD
CARPINTERÍAS	AL
CUBIERTA	TC
OTROS ELEMENTOS	

USO Y OCUPACIÓN

PLANTA	USO	N°	TIPO DE OCUPACIÓN	OTROS
Baja	VIVIENDA	1	VIV. PERMANENTE	
Primera	VIVIENDA			
Segunda y +				
B. Cubierta				
Sótano				

SERVICIOS E INFRAESTRUCTURAS

Alcantarillado		Tipo de calle	
Agua potable		Pavimento	
Energía eléctrica		Telecomunicaciones	
Acceso rodado		Gas Natural	



CIUDAD DE DUEÑAS. P.E.P.C.H.

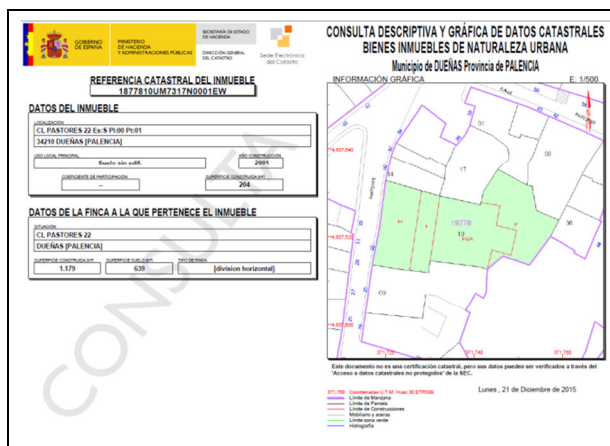
F= 432

ANÁLISIS PORMENORIZADO DE LA MORFOLOGÍA, ESTADO CONSTRUCTIVO Y DE SERVICIOS, USO Y OCUPACIÓN DE CADA UNIDAD CATASTRAL.

MANZANA - M-33 PARCELA - P-10 CALLE - PASTORES

Nº- 22

PARCELA



SUPERFICIE m ²	639,00
FRENTE ml	38,00
FACHADAS n ^o	3
TIPO	PASANTE
OCUPACIÓN %	62,75%
EDIFICIOS n ^o	1
AÑO DE CONSTRUCCIÓN	2001

EDIFICACIÓN PRINCIPAL



SUPERFICIE CONSTRUIDA m ²	1.179,00
PLANTAS N ^o	2+BC
EDIFICABILIDAD m ² /m ²	1,85
ESTADO DE SOLIDEZ	B
ESTADO DE ACCESIBILIDAD	B
ESTADO DE HABITABILIDAD	B
FACHADA	PD, EF
CARPINTERÍAS	PVC
CUBIERTA	TC
OTROS ELEMENTOS	BALCÓN, TRONERAS

USO Y OCUPACIÓN

PLANTA	USO	N ^o	TIPO DE OCUPACIÓN	OTROS
Baja	VIVIENDA	2	VIV. PERMANENTE	APARCAMIENTO
Primera	VIVIENDA	2	VIV. PERMANENTE	
Segunda y +				
B. Cubierta	VIVIENDA	2	VIV. PERMANENTE	
Sótano				

SERVICIOS E INFRAESTRUCTURAS

Alcantarillado		Tipo de calle	
Agua potable		Pavimento	
Energía eléctrica		Telecomunicaciones	
Acceso rodado		Gas Natural	



CIUDAD DE DUEÑAS. P.E.P.C.H.

F= 433

ANÁLISIS PORMENORIZADO DE LA MORFOLOGÍA, ESTADO CONSTRUCTIVO Y DE SERVICIOS, USO Y OCUPACIÓN DE CADA UNIDAD CATASTRAL.

MANZANA - M-33 PARCELA - P-14 CALLE - PASTORES

Nº- 30

PARCELA

GOBIERNO DE ESPAÑA
MINISTERIO DE ECONOMÍA Y FINANZAS
SECRETARÍA DE ECONOMÍA
DIRECCIÓN GENERAL DE REGISTRO Y NOTARÍA PÚBLICA
SISTEMA DE REGISTRO DE BIENES INMUEBLES

CONSULTA DESCRIPTIVA Y GRÁFICA DE DATOS CATASTRALES
BIENES INMUEBLES DE NATURALEZA URBANA
Municipio de DUEÑAS Provincia de PALENCIA

REFERENCIA CATASTRAL DEL INMUEBLE
1877814UM7317N0001HW

INFORMACIÓN GRÁFICA
E: 1:5000

DATOS DEL INMUEBLE

CL. PASTORES 30
[M4919 DUEÑAS (PALENCIA)]

DATOS DE LA FINCA A LA QUE PERTENECE EL INMUEBLE

CL. PASTORES 30
[DUEÑAS (PALENCIA)]

ELEMENTOS DE CONSTRUCCIÓN

Uso	Código	Plano	Superficie m²	
VIVIENDA	E	00	01	62
VIVIENDA	E	01	01	62
VIVIENDA	E	+1	01	62
ALMACÉN	E	1	01	17

Este documento no es una certificación catastral, pero sus datos pueden ser verificados a través del Sistema de Bienes Catastrales en propiedad de la D.G.R.N.

Lunes, 21 de Diciembre de 2015

SUPERFICIE m ²	62,00
FRENTE ml	5,00
FACHADAS n ^o	1
TIPO	ORDINARIA
OCUPACIÓN %	100,00%
EDIFICIOS n ^o	1
AÑO DE CONSTRUCCIÓN	1992

EDIFICACIÓN PRINCIPAL



SUPERFICIE CONSTRUIDA m ²	203,00
PLANTAS N ^o	2+BC+SOT
EDIFICABILIDAD m ² /m ²	3,00
ESTADO DE SOLIDEZ	R
ESTADO DE ACCESIBILIDAD	B
ESTADO DE HABITABILIDAD	R
FACHADA	PD, EF
CARPINTERÍAS	MD
CUBIERTA	TC
OTROS ELEMENTOS	BALCÓN, TRONERA

USO Y OCUPACIÓN

PLANTA	USO	N ^o	TIPO DE OCUPACIÓN	OTROS
Baja	VIVIENDA	1	VIV. TEMPORAL	
Primera	VIVIENDA			
Segunda y +				
B. Cubierta	VIVIENDA			
Sótano	ALMACÉN			

SERVICIOS E INFRAESTRUCTURAS

Alcantarillado		Tipo de calle	
Agua potable		Pavimento	
Energía eléctrica		Telecomunicaciones	
Acceso rodado		Gas Natural	



CIUDAD DE DUEÑAS. P.E.P.C.H.

F= 434

ANÁLISIS PORMENORIZADO DE LA MORFOLOGÍA, ESTADO CONSTRUCTIVO Y DE SERVICIOS, USO Y OCUPACIÓN DE CADA UNIDAD CATASTRAL.

MANZANA - M-33 PARCELA - P-15 CALLE - PASTORES

Nº- 32

PARCELA

	SUPERFICIE m ²	41,00
	FRENTE ml	2,00
	FACHADAS n ^o	1
	TIPO	REDUCIDA
	OCUPACIÓN %	
	EDIFICIOS n ^o	
	AÑO DE CONSTRUCCIÓN	

EDIFICACIÓN PRINCIPAL

	SUPERFICIE CONSTRUIDA m ²	
	PLANTAS N ^o	
	EDIFICABILIDAD m ² /m ²	
	ESTADO DE SOLIDEZ	
	ESTADO DE ACCESIBILIDAD	
	ESTADO DE HABITABILIDAD	
	FACHADA	PD
	CARPINTERÍAS	
	CUBIERTA	
OTROS ELEMENTOS		

USO Y OCUPACIÓN

PLANTA	USO	N ^o	TIPO DE OCUPACIÓN	OTROS
Baja	SOLAR			
Primera				
Segunda y +				
B. Cubierta				
Sótano				

SERVICIOS E INFRAESTRUCTURAS

Alcantarillado		Tipo de calle	
Agua potable		Pavimento	
Energía eléctrica		Telecomunicaciones	
Acceso rodado		Gas Natural	



CIUDAD DE DUEÑAS. P.E.P.C.H.

F= 435

ANÁLISIS PORMENORIZADO DE LA MORFOLOGÍA, ESTADO CONSTRUCTIVO Y DE SERVICIOS, USO Y OCUPACIÓN DE CADA UNIDAD CATASTRAL.

MANZANA - M-33 PARCELA - P-16 CALLE - PASTORES

Nº- 34

PARCELA

<p>CONSULTA DESCRIPTIVA Y GRÁFICA DE DATOS CATASTRALES BIENES INMUEBLES DE NATURALEZA URBANA Municipio de DUEÑAS Provincia de PALENCIA</p> <p>REFERENCIA CATASTRAL DEL INMUEBLE 187816UM7317N0031AW</p> <p>DATOS DEL INMUEBLE DUEÑAS (CL PASTORES 34) (DUEÑAS (PALENCIA)) Parcela construida sin división horizontal</p> <p>DATOS DE LA FINCA A LA QUE PERTENECE EL INMUEBLE DUEÑAS (CL PASTORES 34) (DUEÑAS (PALENCIA)) Parcela construida sin división horizontal</p> <p>ELEMENTOS DE CONSTRUCCIÓN</p> <table border="1"> <thead> <tr> <th>Uso</th> <th>Edificio</th> <th>Puerta</th> <th>Superficie nº</th> </tr> </thead> <tbody> <tr> <td>VIVIENDA</td> <td>00</td> <td>49</td> <td>6</td> </tr> <tr> <td>VIVIENDA</td> <td>01</td> <td>49</td> <td>6</td> </tr> <tr> <td>INDUSTRIAL</td> <td>00</td> <td>6</td> <td>6</td> </tr> </tbody> </table>	Uso	Edificio	Puerta	Superficie nº	VIVIENDA	00	49	6	VIVIENDA	01	49	6	INDUSTRIAL	00	6	6	SUPERFICIE m ²	80,00
	Uso	Edificio	Puerta	Superficie nº														
	VIVIENDA	00	49	6														
	VIVIENDA	01	49	6														
	INDUSTRIAL	00	6	6														
	FRENTE ml	23,00																
	FACHADAS n ^o	4																
TIPO	ESQUINA																	
OCUPACIÓN %	68,75%																	
EDIFICIOS n ^o	1																	
AÑO DE CONSTRUCCIÓN	1985																	

EDIFICACIÓN PRINCIPAL

	SUPERFICIE CONSTRUIDA m ²	104,00
	PLANTAS N ^o	2
	EDIFICABILIDAD m ² /m ²	1,30
	ESTADO DE SOLIDEZ	M
	ESTADO DE ACCESIBILIDAD	M
	ESTADO DE HABITABILIDAD	M
	FACHADA	EF
	CARPINTERÍAS	MD
	CUBIERTA	TC
OTROS ELEMENTOS		

USO Y OCUPACIÓN

PLANTA	USO	N ^o	TIPO DE OCUPACIÓN	OTROS
Baja	VIVIENDA	1	VIV. VACÍA	EDIF. EN MAL ESTADO
Primera	VIVIENDA			
Segunda y +				
B. Cubierta				
Sótano				

SERVICIOS E INFRAESTRUCTURAS

Alcantarillado		Tipo de calle	
Agua potable		Pavimento	
Energía eléctrica		Telecomunicaciones	
Acceso rodado		Gas Natural	



CIUDAD DE DUEÑAS. P.E.P.C.H.

F= 436

ANÁLISIS PORMENORIZADO DE LA MORFOLOGÍA, ESTADO CONSTRUCTIVO Y DE SERVICIOS, USO Y OCUPACIÓN DE CADA UNIDAD CATASTRAL.

MANZANA - M-33 PARCELA - P-17 CALLE - PASTORES

Nº- 36

PARCELA

	SUPERFICIE m ²	145,00
	FRENTE ml	5,00
	FACHADAS n ^o	1
	TIPO	ORDINARIA
	OCUPACIÓN %	87,59%
	EDIFICIOS n ^o	1
	AÑO DE CONSTRUCCIÓN	1985

EDIFICACIÓN PRINCIPAL

	SUPERFICIE CONSTRUIDA m ²	211,00
	PLANTAS N ^o	2
	EDIFICABILIDAD m ² /m ²	1,46
	ESTADO DE SOLIDEZ	M
	ESTADO DE ACCESIBILIDAD	M
	ESTADO DE HABITABILIDAD	M
	FACHADA	EF
	CARPINTERÍAS	MD, MT
	CUBIERTA	TC
OTROS ELEMENTOS		

USO Y OCUPACIÓN

PLANTA	USO	N ^o	TIPO DE OCUPACIÓN	OTROS
Baja	VIVIENDA	1	VIV. VACÍA	EDIF. EN MAL ESTADO
Primera	VIVIENDA			
Segunda y +				
B. Cubierta				
Sótano				

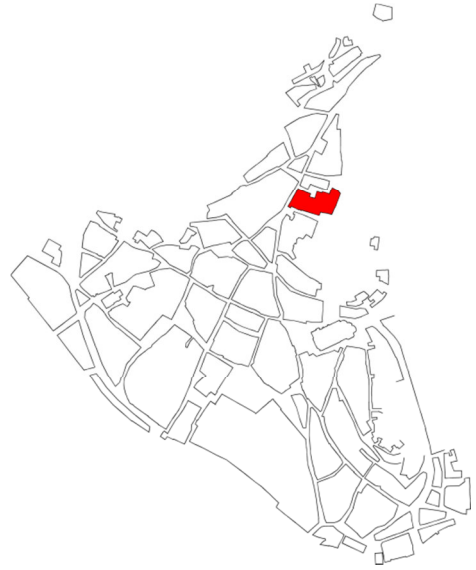
SERVICIOS E INFRAESTRUCTURAS

Alcantarillado		Tipo de calle	
Agua potable		Pavimento	
Energía eléctrica		Telecomunicaciones	
Acceso rodado		Gas Natural	

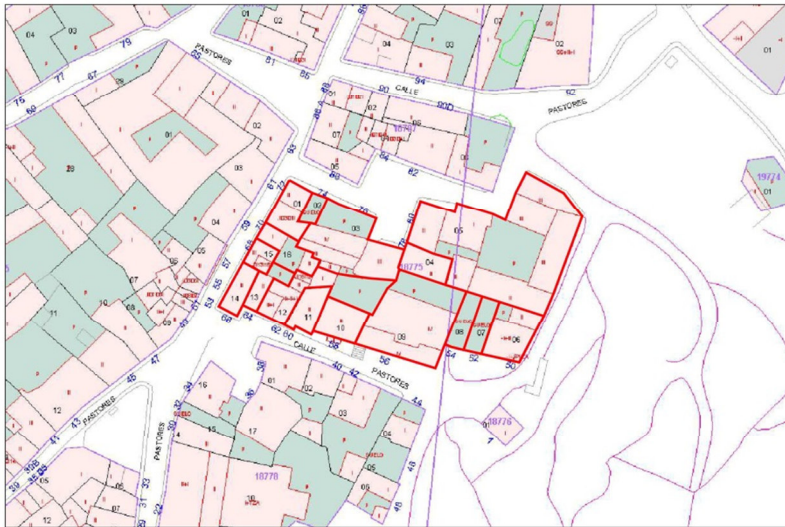
MANZANA 34

LOCALIZACIÓN EN P.E.P.C.H

ZONA	_____	
SUPERFICIE (m ²)	_____	1.998,19
Nº DE PARCELAS	_____	16
PERÍMETRO (ml)	_____	231.22
Nº DE VIVIENDAS	_____	19
EQUIPAMIENTOS	_____	
ESPACIOS LIBRES	_____	
ELEM. CATALOGADOS	_____	
SUPERPOSICIONES	_____	3



PLANO EN CATASTRO



VOLUMEN, DENSIDAD Y ALTURAS

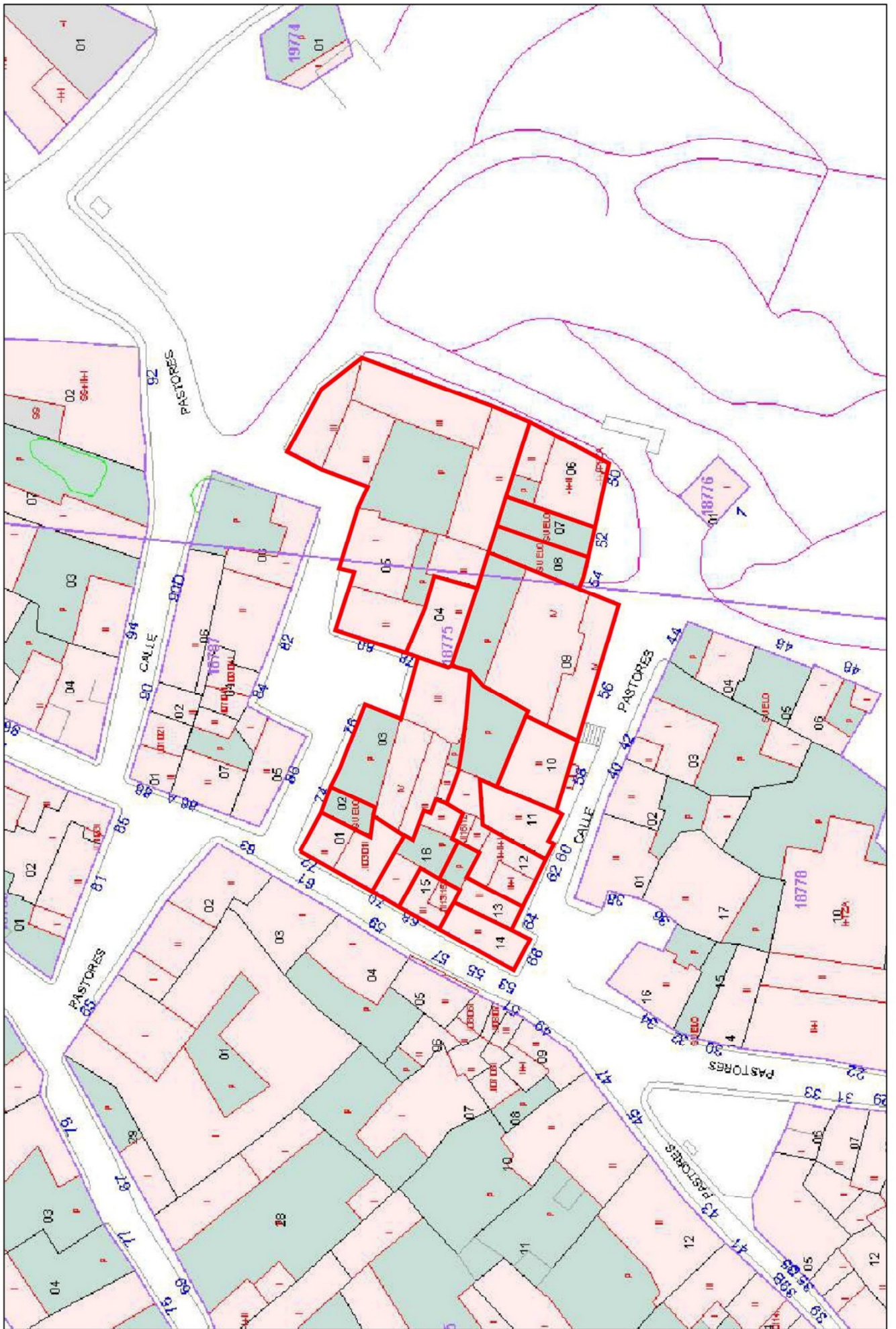
Edificios de más de dos alturas: 4

PARCELARIO

USOS DEL SUELO

ESTADO DE LA EDIFICACIÓN

URBANIZACIÓN





CIUDAD DE DUEÑAS. P.E.P.C.H.

F= 437

ANÁLISIS PORMENORIZADO DE LA MORFOLOGÍA, ESTADO CONSTRUCTIVO Y DE SERVICIOS, USO Y OCUPACIÓN DE CADA UNIDAD CATASTRAL.

MANZANA - M-34 PARCELA - P-1 CALLE - PASTORES

Nº- 72

PARCELA

CONSULTA DESCRIPTIVA Y GRÁFICA DE DATOS CATASTRALES BIENES INMUEBLES DE NATURALEZA URBANA
Municipio de DUEÑAS Provincia de PALENCIA

INFORMACIÓN GRÁFICA E: 1/500

REFERENCIA CATASTRAL DEL INMUEBLE
1877801UM7317N0001YW

DATOS DEL INMUEBLE

PROVINCIA: CL PASTORES 72
DUEÑAS (PALENCIA)

PROVINCIA: CL PASTORES 72
DUEÑAS (PALENCIA)

INDICADOR DE NATURALEZA: 54
INDICADOR DE USO: 47
INDICADOR DE TIPO: 94
(Parcela construida sin división horizontal)

DATOS DE LA FINCA A LA QUE PERTENECE EL INMUEBLE

PROVINCIA: CL PASTORES 72
DUEÑAS (PALENCIA)

INDICADOR DE NATURALEZA: 54
INDICADOR DE USO: 47
INDICADOR DE TIPO: 94
(Parcela construida sin división horizontal)

ELEMENTOS DE CONSTRUCCIÓN

Elemento	Cantidad	Superficie
VIVIENDA	00	00
VIVIENDA	01	25

Este documento no es una certificación catastral, pero sus datos pueden ser verificados a través del Acceso a datos catastrales no protegidos de la SEC.
Lunes, 21 de Diciembre de 2015

SUPERFICIE m ²	69,00
FRENTE ml	16,00
FACHADAS n°	2
TIPO	ESQUINA
OCUPACIÓN %	100,00%
EDIFICIOS n°	1
AÑO DE CONSTRUCCIÓN	1985

EDIFICACIÓN PRINCIPAL



SUPERFICIE CONSTRUIDA m ²	94,00
PLANTAS N°	3
EDIFICABILIDAD m ² /m ²	1,36
ESTADO DE SOLIDEZ	M
ESTADO DE ACCESIBILIDAD	M
ESTADO DE HABITABILIDAD	M
FACHADA	EF
CARPINTERÍAS	MD
CUBIERTA	TC
OTROS ELEMENTOS	Superposición P-3

USO Y OCUPACIÓN

PLANTA	USO	N°	TIPO DE OCUPACIÓN	OTROS
Baja	VIVIENDA	1	VIV. VACÍA	
Primera	VIVIENDA			
Segunda y +	VIVIENDA			
B. Cubierta				
Sótano				

SERVICIOS E INFRAESTRUCTURAS

Alcantarillado		Tipo de calle	
Agua potable		Pavimento	
Energía eléctrica		Telecomunicaciones	
Acceso rodado		Gas Natural	



CIUDAD DE DUEÑAS. P.E.P.C.H.

F= 438

ANÁLISIS PORMENORIZADO DE LA MORFOLOGÍA, ESTADO CONSTRUCTIVO Y DE SERVICIOS, USO Y OCUPACIÓN DE CADA UNIDAD CATASTRAL.

MANZANA - M-34 PARCELA - P-2 CALLE - PASTORES

Nº- 74

PARCELA

	SUPERFICIE m ²	24,00
	FRENTE ml	3,00
	FACHADAS n ^o	1
	TIPO	REDUCIDA
	OCUPACIÓN %	
	EDIFICIOS n ^o	
	AÑO DE CONSTRUCCIÓN	

EDIFICACIÓN PRINCIPAL

	SUPERFICIE CONSTRUIDA m ²	
	PLANTAS N ^o	
	EDIFICABILIDAD m ² /m ²	
	ESTADO DE SOLIDEZ	
	ESTADO DE ACCESIBILIDAD	
	ESTADO DE HABITABILIDAD	
	FACHADA	EF
	CARPINTERÍAS	MT
	CUBIERTA	
OTROS ELEMENTOS		

USO Y OCUPACIÓN

PLANTA	USO	N ^o	TIPO DE OCUPACIÓN	OTROS
Baja	SOLAR			
Primera				
Segunda y +				
B. Cubierta				
Sótano				

SERVICIOS E INFRAESTRUCTURAS

Alcantarillado		Tipo de calle	
Agua potable		Pavimento	
Energía eléctrica		Telecomunicaciones	
Acceso rodado		Gas Natural	



CIUDAD DE DUEÑAS. P.E.P.C.H.

F= 439

ANÁLISIS PORMENORIZADO DE LA MORFOLOGÍA, ESTADO CONSTRUCTIVO Y DE SERVICIOS, USO Y OCUPACIÓN DE CADA UNIDAD CATASTRAL.

MANZANA - M-34 PARCELA - P-3 CALLE - PASTORES

Nº- 76

PARCELA

	SUPERFICIE m ²	204,00
	FRENTE ml	24,00
	FACHADAS n°	3
	TIPO	ORDINARIA
	OCUPACIÓN %	58,82%
	EDIFICIOS n°	1
	AÑO DE CONSTRUCCIÓN	1985

EDIFICACIÓN PRINCIPAL

	SUPERFICIE CONSTRUIDA m ²	438,00
	PLANTAS N°	4
	EDIFICABILIDAD m ² /m ²	2,15
	ESTADO DE SOLIDEZ	B
	ESTADO DE ACCESIBILIDAD	R
	ESTADO DE HABITABILIDAD	B
	FACHADA	EF
	CARPINTERÍAS	AL
	CUBIERTA	TH
OTROS ELEMENTOS	PATIO DELANTERO, Superposición P-1	

USO Y OCUPACIÓN

PLANTA	USO	N°	TIPO DE OCUPACIÓN	OTROS
Baja	VIVIENDA	1	VIV. TEMPORAL	APARCAMIENTO
Primera	VIVIENDA	1	VIV. TEMPORAL	
Segunda y +	VIVIENDA	1	VIV. TEMPORAL	
B. Cubierta				
Sótano				

SERVICIOS E INFRAESTRUCTURAS

Alcantarillado		Tipo de calle	
Agua potable		Pavimento	
Energía eléctrica		Telecomunicaciones	
Acceso rodado		Gas Natural	



CIUDAD DE DUEÑAS. P.E.P.C.H.

F= 440

ANÁLISIS PORMENORIZADO DE LA MORFOLOGÍA, ESTADO CONSTRUCTIVO Y DE SERVICIOS, USO Y OCUPACIÓN DE CADA UNIDAD CATASTRAL.

MANZANA - M-34 PARCELA - P-4 CALLE - PASTORES

Nº- 78

PARCELA

<p>REFERENCIA CATASTRAL DEL INMUEBLE 1877504UM7317N0501P4</p> <p>DATOS DEL INMUEBLE POSICIÓN: CL PASTORES 78 34219 DUEÑAS (PALENCIA) USO: Vivienda AÑO DE CONSTRUCCIÓN: 1985 SISTEMA DE PARTICIÓN: 198.000000 PARTICIÓN CATASTRAL: 222</p> <p>DATOS DE LA FINCA A LA QUE PERTENECE EL INMUEBLE POSICIÓN: CL PASTORES 78 DUEÑAS (PALENCIA) SISTEMA DE PARTICIÓN: 222 PARTICIÓN CATASTRAL: 111 (Parcela construida sin división horizontal)</p> <p>ELEMENTOS DE CONSTRUCCIÓN</p> <table border="1"> <thead> <tr> <th>USO</th> <th>Planta</th> <th>Superficie</th> </tr> </thead> <tbody> <tr> <td>VIVIENDA</td> <td>00</td> <td>111</td> </tr> <tr> <td>VIVIENDA</td> <td>01</td> <td>111</td> </tr> </tbody> </table>	USO	Planta	Superficie	VIVIENDA	00	111	VIVIENDA	01	111	SUPERFICIE m ²	111,00
	USO	Planta	Superficie								
	VIVIENDA	00	111								
	VIVIENDA	01	111								
	FRENTE ml	8,00									
	FACHADAS n ^o	2									
	TIPO	ORDINARIA									
OCUPACIÓN %	100,00%										
EDIFICIOS n ^o	1										
AÑO DE CONSTRUCCIÓN	1985										

EDIFICACIÓN PRINCIPAL

	SUPERFICIE CONSTRUIDA m ²	222,00
	PLANTAS N ^o	2
	EDIFICABILIDAD m ² /m ²	2,00
	ESTADO DE SOLIDEZ	B
	ESTADO DE ACCESIBILIDAD	B
	ESTADO DE HABITABILIDAD	B
	FACHADA	PD, MC
	CARPINTERÍAS	PVC
	CUBIERTA	TC
	OTROS ELEMENTOS	

USO Y OCUPACIÓN

PLANTA	USO	N ^o	TIPO DE OCUPACIÓN	OTROS
Baja	VIVIENDA	1	VIV. PERMANENTE	
Primera	VIVIENDA			
Segunda y +				
B. Cubierta				
Sótano				

SERVICIOS E INFRAESTRUCTURAS

Alcantarillado		Tipo de calle	
Agua potable		Pavimento	
Energía eléctrica		Telecomunicaciones	
Acceso rodado		Gas Natural	



CIUDAD DE DUEÑAS. P.E.P.C.H.


F= 441

ANÁLISIS PORMENORIZADO DE LA MORFOLOGÍA, ESTADO CONSTRUCTIVO Y DE SERVICIOS, USO Y OCUPACIÓN DE CADA UNIDAD CATASTRAL.

MANZANA - M-34 PARCELA - P-5 CALLE - PASTORES

Nº- 80

PARCELA



SUPERFICIE m ²	651,00
FRENTE ml	67,00
FACHADAS n°	5
TIPO	PASANTE
OCUPACIÓN %	77,11%
EDIFICIOS n°	2
AÑO DE CONSTRUCCIÓN	1985

EDIFICACIÓN PRINCIPAL



SUPERFICIE CONSTRUIDA m ²	1.064,00
PLANTAS N°	2+SOT
EDIFICABILIDAD m ² /m ²	1,63
ESTADO DE SOLIDEZ	B
ESTADO DE ACCESIBILIDAD	R
ESTADO DE HABITABILIDAD	R
FACHADA	MC
CARPINTERÍAS	AL
CUBIERTA	TC, PLANA
OTROS ELEMENTOS	BALCÓN, TERRAZA

USO Y OCUPACIÓN

PLANTA	USO	N°	TIPO DE OCUPACIÓN	OTROS
Baja	VIVIENDA	1	VIV. PERMANENTE	INDUSTRIAL
Primera	VIVIENDA			
Segunda y +	VIVIENDA	1	VIV. TEMPORAL	
B. Cubierta				
Sótano				

SERVICIOS E INFRAESTRUCTURAS

Alcantarillado		Tipo de calle	
Agua potable		Pavimento	
Energía eléctrica		Telecomunicaciones	
Acceso rodado		Gas Natural	



CIUDAD DE DUEÑAS. P.E.P.C.H.

F= 442

ANÁLISIS PORMENORIZADO DE LA MORFOLOGÍA, ESTADO CONSTRUCTIVO Y DE SERVICIOS, USO Y OCUPACIÓN DE CADA UNIDAD CATASTRAL.

MANZANA - M-34 PARCELA - P-6 CALLE - PASTORES

Nº- 50

PARCELA

<p>REFERENCIA CATASTRAL DEL INMUEBLE 1877506UM7317N0001TW</p> <p>DATOS DEL INMUEBLE PROVINCIA: CL. PASTORES S 50 MUNICIPIO: DUEÑAS (PALENCIA)</p> <p>DATOS DE LA FINCA A LA QUE PERTENECE EL INMUEBLE PROVINCIA: CL. PASTORES S 50 MUNICIPIO: DUEÑAS (PALENCIA)</p> <p>ELEMENTOS DE CONSTRUCCIÓN</p> <table border="1"> <thead> <tr> <th>Uso</th> <th>Escalera</th> <th>Puerta</th> <th>Puerta</th> <th>Superficie m²</th> </tr> </thead> <tbody> <tr> <td>ALMACÉN</td> <td>E</td> <td>01</td> <td>01</td> <td>71</td> </tr> <tr> <td>VIVIENDA</td> <td>E</td> <td>02</td> <td>01</td> <td>80</td> </tr> <tr> <td>APARCAMIENTO</td> <td>E</td> <td>03</td> <td>02</td> <td>15</td> </tr> <tr> <td>VIVIENDA</td> <td>E</td> <td>01</td> <td>01</td> <td>84</td> </tr> </tbody> </table>	Uso	Escalera	Puerta	Puerta	Superficie m²	ALMACÉN	E	01	01	71	VIVIENDA	E	02	01	80	APARCAMIENTO	E	03	02	15	VIVIENDA	E	01	01	84	SUPERFICIE m ²	106,00
	Uso	Escalera	Puerta	Puerta	Superficie m²																						
	ALMACÉN	E	01	01	71																						
	VIVIENDA	E	02	01	80																						
	APARCAMIENTO	E	03	02	15																						
	VIVIENDA	E	01	01	84																						
	FRENTE ml	20,00																									
FACHADAS n ^o	2																										
TIPO	ESQUINA																										
OCUPACIÓN %	89,62%																										
EDIFICIOS n ^o	1																										
AÑO DE CONSTRUCCIÓN	2008																										

EDIFICACIÓN PRINCIPAL

	SUPERFICIE CONSTRUIDA m ²	260,00
	PLANTAS N ^o	2+SOT
	EDIFICABILIDAD m ² /m ²	2,45
	ESTADO DE SOLIDEZ	B
	ESTADO DE ACCESIBILIDAD	B
	ESTADO DE HABITABILIDAD	B
	FACHADA	MC, PD
	CARPINTERÍAS	PVC
	CUBIERTA	TC
OTROS ELEMENTOS	TERRAZA, BALCÓN	

USO Y OCUPACIÓN

PLANTA	USO	N ^o	TIPO DE OCUPACIÓN	OTROS
Baja	VIVIENDA	1	VIV. PERMANENTE	APARCAMIENTO
Primera	VIVIENDA			
Segunda y +				
B. Cubierta				
Sótano				

SERVICIOS E INFRAESTRUCTURAS

Alcantarillado		Tipo de calle	
Agua potable		Pavimento	
Energía eléctrica		Telecomunicaciones	
Acceso rodado		Gas Natural	



CIUDAD DE DUEÑAS. P.E.P.C.H.

F= 443

ANÁLISIS PORMENORIZADO DE LA MORFOLOGÍA, ESTADO CONSTRUCTIVO Y DE SERVICIOS, USO Y OCUPACIÓN DE CADA UNIDAD CATASTRAL.

MANZANA - M-34 PARCELA - P-7 CALLE - PASTORES

Nº- 52

PARCELA

	SUPERFICIE m ²	52,00
	FRENTE ml	4,00
	FACHADAS n°	1
	TIPO	REDUCIDA
	OCUPACIÓN %	
	EDIFICIOS n°	
	AÑO DE CONSTRUCCIÓN	

EDIFICACIÓN PRINCIPAL

	SUPERFICIE CONSTRUIDA m ²	
	PLANTAS N°	
	EDIFICABILIDAD m ² /m ²	
	ESTADO DE SOLIDEZ	
	ESTADO DE ACCESIBILIDAD	
	ESTADO DE HABITABILIDAD	
	FACHADA	
	CARPINTERÍAS	
	CUBIERTA	
OTROS ELEMENTOS		

USO Y OCUPACIÓN

PLANTA	USO	N°	TIPO DE OCUPACIÓN	OTROS
Baja	SOLAR			
Primera				
Segunda y +				
B. Cubierta				
Sótano				

SERVICIOS E INFRAESTRUCTURAS

Alcantarillado		Tipo de calle	
Agua potable		Pavimento	
Energía eléctrica		Telecomunicaciones	
Acceso rodado		Gas Natural	



CIUDAD DE DUEÑAS. P.E.P.C.H.

F= 444

ANÁLISIS PORMENORIZADO DE LA MORFOLOGÍA, ESTADO CONSTRUCTIVO Y DE SERVICIOS, USO Y OCUPACIÓN DE CADA UNIDAD CATASTRAL.

MANZANA - M-34 PARCELA - P-8 CALLE – PASTORES

Nº- 54

PARCELA

	SUPERFICIE m ²	50,00
	FRENTE ml	4,00
	FACHADAS n°	1
	TIPO	REDUCIDA
	OCUPACIÓN %	
	EDIFICIOS n°	
	AÑO DE CONSTRUCCIÓN	

EDIFICACIÓN PRINCIPAL

	SUPERFICIE CONSTRUIDA m ²	
	PLANTAS N°	
	EDIFICABILIDAD m ² /m ²	
	ESTADO DE SOLIDEZ	
	ESTADO DE ACCESIBILIDAD	
	ESTADO DE HABITABILIDAD	
	FACHADA	
	CARPINTERÍAS	
	CUBIERTA	
	OTROS ELEMENTOS	

USO Y OCUPACIÓN

PLANTA	USO	N°	TIPO DE OCUPACIÓN	OTROS
Baja	SOLAR			
Primera				
Segunda y +				
B. Cubierta				
Sótano				

SERVICIOS E INFRAESTRUCTURAS

Alcantarillado		Tipo de calle	
Agua potable		Pavimento	
Energía eléctrica		Telecomunicaciones	
Acceso rodado		Gas Natural	



CIUDAD DE DUEÑAS. P.E.P.C.H.

F= 445

ANÁLISIS PORMENORIZADO DE LA MORFOLOGÍA, ESTADO CONSTRUCTIVO Y DE SERVICIOS, USO Y OCUPACIÓN DE CADA UNIDAD CATASTRAL.

MANZANA - M-34 PARCELA - P-9 CALLE - PASTORES

Nº- 56

PARCELA

	SUPERFICIE m ²	303,00
	FRENTE ml	24,00
	FACHADAS n ^o	2
	TIPO	ORDINARIA
	OCUPACIÓN %	75,25%
	EDIFICIOS n ^o	1
	AÑO DE CONSTRUCCIÓN	1983

EDIFICACIÓN PRINCIPAL

	SUPERFICIE CONSTRUIDA m ²	872,00
	PLANTAS N ^o	4
	EDIFICABILIDAD m ² /m ²	2,88
	ESTADO DE SOLIDEZ	B
	ESTADO DE ACCESIBILIDAD	R
	ESTADO DE HABITABILIDAD	R
	FACHADA	EF, PD
	CARPINTERÍAS	AL
	CUBIERTA	TH
OTROS ELEMENTOS	TERRAZAS	

USO Y OCUPACIÓN

PLANTA	USO	Nº	TIPO DE OCUPACIÓN	OTROS
Baja	APARCAMIENTO			ALMACÉN
Primera	VIVIENDA	1	VIV. PERMANENTE	
Segunda y +	VIVIENDA	4	VIV. PERMANENTE	
B. Cubierta				
Sótano				

SERVICIOS E INFRAESTRUCTURAS

Alcantarillado		Tipo de calle	
Agua potable		Pavimento	
Energía eléctrica		Telecomunicaciones	
Acceso rodado		Gas Natural	



CIUDAD DE DUEÑAS. P.E.P.C.H.

F= 446

ANÁLISIS PORMENORIZADO DE LA MORFOLOGÍA, ESTADO CONSTRUCTIVO Y DE SERVICIOS, USO Y OCUPACIÓN DE CADA UNIDAD CATASTRAL.

MANZANA - M-34 PARCELA - P-10 CALLE - PASTORES

Nº- 58

PARCELA

GOBIERNO DE ESPAÑA
MINISTERIO DE ECONOMÍA Y ADMINISTRACIONES PÚBLICAS
SISTEMA DE ENLACE TERRITORIAL
INFORMACIÓN GRÁFICA

CONSULTA DESCRIPTIVA Y GRÁFICA DE DATOS CATASTRALES
BIENES INMUEBLES DE NATURALEZA URBANA
Municipio de DUEÑAS Provincia de PALENCIA

REFERENCIA CATASTRAL DEL INMUEBLE
1877519UM7317N0001FW

DATOS DEL INMUEBLE
PROCESADO: CL PASTORES 58
34710 DUEÑAS (PALENCIA)
PROCESO: Rústico
REVISIÓN: 2003
PROCESO DE PARTICIÓN: 100/00000
PROCESO DE DIVISIÓN: 150

DATOS DE LA FINCA A LA QUE PERTENECE EL INMUEBLE
PROCESO: CL PASTORES 58
DUEÑAS (PALENCIA)
PROCESO DE PARTICIÓN: 150
PROCESO DE DIVISIÓN: 75
Parcela construida sin división horizontal

ELEMENTOS DE CONSTRUCCIÓN

Uso	Escalera	Planta	Puerta	Superficie m²
VIVIENDA	E	00	01	73
VIVIENDA	E	01	01	77

Este documento no es una certificación catastral, pero sus datos pueden ser verificados a través del Acceso a datos catastrales en principio de la S.I.C.C.
Lunes, 21 de Diciembre de 2015

SUPERFICIE m ²	73,00
FRENTE ml	9,00
FACHADAS n ^o	1
TIPO	ORDINARIA
OCUPACIÓN %	100,00%
EDIFICIOS n ^o	1
AÑO DE CONSTRUCCIÓN	2003

EDIFICACIÓN PRINCIPAL



SUPERFICIE CONSTRUIDA m ²	150,00
PLANTAS N ^o	2
EDIFICABILIDAD m ² /m ²	2,05
ESTADO DE SOLIDEZ	B
ESTADO DE ACCESIBILIDAD	B
ESTADO DE HABITABILIDAD	B
FACHADA	MC
CARPINTERÍAS	AL
CUBIERTA	TC
OTROS ELEMENTOS	VUELO

USO Y OCUPACIÓN

PLANTA	USO	N ^o	TIPO DE OCUPACIÓN	OTROS
Baja	VIVIENDA	1	VIV. PERMANENTE	
Primera	VIVIENDA			
Segunda y +				
B. Cubierta				
Sótano				

SERVICIOS E INFRAESTRUCTURAS

Alcantarillado		Tipo de calle	
Agua potable		Pavimento	
Energía eléctrica		Telecomunicaciones	
Acceso rodado		Gas Natural	



CIUDAD DE DUEÑAS. P.E.P.C.H.

F= 447

ANÁLISIS PORMENORIZADO DE LA MORFOLOGÍA, ESTADO CONSTRUCTIVO Y DE SERVICIOS, USO Y OCUPACIÓN DE CADA UNIDAD CATASTRAL.

MANZANA - M-34 PARCELA - P-11 CALLE - PASTORES

Nº- 60

PARCELA

CONSULTA DESCRIPTIVA Y GRÁFICA DE DATOS CATASTRALES BIENES INMUEBLES DE NATURALEZA URBANA Municipio de DUEÑAS Provincia de PALENCIA

REFERENCIA CATASTRAL DEL INMUEBLE 1877811UM7317N0001MW

DATOS DEL INMUEBLE

PROVINCIA: CL. PASTORES 60 (34210 DUEÑAS (PALENCIA))

DATOS DE LA FINCA A LA QUE PERTENECE EL INMUEBLE

PROVINCIA: CL. PASTORES 60 (DUEÑAS (PALENCIA))

ELEMENTOS DE CONSTRUCCIÓN

uso	planta	superficie m²
VIVIENDA	00	57
VIVIENDA	01	57

Este documento no es una certificación catastral, pero sus datos pueden ser verificados a través del Sistema de Datos Catastrales en propiedad de la SECC.

Lunes, 21 de Diciembre de 2015

SUPERFICIE m ²	57,00
FRENTE ml	6,00
FACHADAS n ^o	1
TIPO	REDUCIDA
OCUPACIÓN %	100,00%
EDIFICIOS n ^o	1
AÑO DE CONSTRUCCIÓN	1985

EDIFICACIÓN PRINCIPAL



SUPERFICIE CONSTRUIDA m ²	114,00
PLANTAS N ^o	2
EDIFICABILIDAD m ² /m ²	2,00
ESTADO DE SOLIDEZ	M
ESTADO DE ACCESIBILIDAD	M
ESTADO DE HABITABILIDAD	M
FACHADA	EF
CARPINTERÍAS	MD
CUBIERTA	TC
OTROS ELEMENTOS	

USO Y OCUPACIÓN

PLANTA	USO	N ^o	TIPO DE OCUPACIÓN	OTROS
Baja	VIVIENDA	1	VIV. VACÍA	
Primera	VIVIENDA			
Segunda y +				
B. Cubierta				
Sótano				

SERVICIOS E INFRAESTRUCTURAS

Alcantarillado		Tipo de calle	
Agua potable		Pavimento	
Energía eléctrica		Telecomunicaciones	
Acceso rodado		Gas Natural	



CIUDAD DE DUEÑAS. P.E.P.C.H.

F= 448

ANÁLISIS PORMENORIZADO DE LA MORFOLOGÍA, ESTADO CONSTRUCTIVO Y DE SERVICIOS, USO Y OCUPACIÓN DE CADA UNIDAD CATASTRAL.

MANZANA - M-34 PARCELA - P-12 CALLE - PASTORES

Nº- 62

PARCELA

<p>CONSULTA DESCRIPTIVA Y GRÁFICA DE DATOS CATASTRALES BIENES INMUEBLES DE NATURALEZA URBANA Municipio de DUEÑAS Provincia de PALENCIA</p> <p>REFERENCIA CATASTRAL DEL INMUEBLE: 187351UM7317N000120W</p> <p>DATOS DEL INMUEBLE: CL. PASTORES 8 12 DUEÑAS (PALENCIA) Parcela construida sin división horizontal</p> <p>DATOS DE LA FINCA A LA QUE PERTENECE EL INMUEBLE: CL. PASTORES 8 12 DUEÑAS (PALENCIA) Parcela construida sin división horizontal</p> <p>ELEMENTOS DE CONSTRUCCIÓN:</p> <table border="1"> <thead> <tr> <th>USO</th> <th>Punto</th> <th>Superficie</th> </tr> </thead> <tbody> <tr><td>VIVIENDA</td><td>00</td><td>01</td><td>74</td></tr> <tr><td>VIVIENDA</td><td>01</td><td>01</td><td>84</td></tr> <tr><td>ALMACÉN</td><td>02</td><td>01</td><td>42</td></tr> <tr><td>ALMACÉN</td><td>03</td><td>01</td><td>18</td></tr> <tr><td>ALMACÉN</td><td>04</td><td>01</td><td>42</td></tr> </tbody> </table>	USO	Punto	Superficie	VIVIENDA	00	01	74	VIVIENDA	01	01	84	ALMACÉN	02	01	42	ALMACÉN	03	01	18	ALMACÉN	04	01	42	SUPERFICIE m ²	166,00
	USO	Punto	Superficie																						
	VIVIENDA	00	01	74																					
	VIVIENDA	01	01	84																					
	ALMACÉN	02	01	42																					
	ALMACÉN	03	01	18																					
ALMACÉN	04	01	42																						
FRENTE ml	7,00																								
FACHADAS n°	1																								
TIPO	ORDINARIA																								
OCUPACIÓN %	55,42%																								
EDIFICIOS n°	1																								
AÑO DE CONSTRUCCIÓN	2004																								

EDIFICACIÓN PRINCIPAL

	SUPERFICIE CONSTRUIDA m ²	264,00
	PLANTAS N°	2+SOT+BC
	EDIFICABILIDAD m ² /m ²	1,59
	ESTADO DE SOLIDEZ	B
	ESTADO DE ACCESIBILIDAD	B
	ESTADO DE HABITABILIDAD	B
	FACHADA	LV, EF
	CARPINTERÍAS	PVC
	CUBIERTA	TC
	OTROS ELEMENTOS	VUELO, Superposición P-16

USO Y OCUPACIÓN

PLANTA	USO	N°	TIPO DE OCUPACIÓN	OTROS
Baja	VIVIENDA	1	VIV. TEMPORAL	APARCAMIENTO, ALMACÉN
Primera	VIVIENDA			
Segunda y +				
B. Cubierta	VIVIENDA			
Sótano				

SERVICIOS E INFRAESTRUCTURAS

Alcantarillado		Tipo de calle	
Agua potable		Pavimento	
Energía eléctrica		Telecomunicaciones	
Acceso rodado		Gas Natural	



CIUDAD DE DUEÑAS. P.E.P.C.H.

F= 449

ANÁLISIS PORMENORIZADO DE LA MORFOLOGÍA, ESTADO CONSTRUCTIVO Y DE SERVICIOS, USO Y OCUPACIÓN DE CADA UNIDAD CATASTRAL.

MANZANA - M-34 PARCELA - P-13 CALLE - PASTORES

Nº- 64

PARCELA

	SUPERFICIE m ²	50,00
	FRENTE ml	3,00
	FACHADAS n ^o	1
	TIPO	REDUCIDA
	OCUPACIÓN %	88,00%
	EDIFICIOS n ^o	1
	AÑO DE CONSTRUCCIÓN	1985

EDIFICACIÓN PRINCIPAL

	SUPERFICIE CONSTRUIDA m ²	73,00
	PLANTAS N ^o	2+BC
	EDIFICABILIDAD m ² /m ²	1,52
	ESTADO DE SOLIDEZ	R
	ESTADO DE ACCESIBILIDAD	R
	ESTADO DE HABITABILIDAD	R
	FACHADA	LV
	CARPINTERÍAS	MD, MT
	CUBIERTA	TH
	OTROS ELEMENTOS	BALCÓN, Superposición P-15

USO Y OCUPACIÓN

PLANTA	USO	Nº	TIPO DE OCUPACIÓN	OTROS
Baja	APARCAMIENTO			
Primera	VIVIENDA	1	VIV. VACÍA	
Segunda y +				
B. Cubierta	VIVIENDA			
Sótano				

SERVICIOS E INFRAESTRUCTURAS

Alcantarillado		Tipo de calle	
Agua potable		Pavimento	
Energía eléctrica		Telecomunicaciones	
Acceso rodado		Gas Natural	



CIUDAD DE DUEÑAS. P.E.P.C.H.

F= 450

ANÁLISIS PORMENORIZADO DE LA MORFOLOGÍA, ESTADO CONSTRUCTIVO Y DE SERVICIOS, USO Y OCUPACIÓN DE CADA UNIDAD CATASTRAL.

MANZANA - M-34 PARCELA - P-14 CALLE - PASTORES

Nº- 66

PARCELA

<p>CONSULTA DESCRIPTIVA Y GRÁFICA DE DATOS CATASTRALES BIENES INMUEBLES DE NATURALEZA URBANA Municipio de DUEÑAS Provincia de PALENCIA</p> <p>REFERENCIA CATASTRAL DEL INMUEBLE 1877814UM7317N0001RW</p> <p>DATOS DEL INMUEBLE</p> <p>PROVINCIA: CL. PASTORES 66 CALLE: DUEÑAS (PALENCIA)</p> <p>PROTECCIÓN: Residencial</p> <p>PROYECTO DE CONSTRUCCIÓN: 1985</p> <p>DATOS DE LA FINCA A LA QUE PERTENECE EL INMUEBLE</p> <p>PROVINCIA: CL. PASTORES 66 CALLE: DUEÑAS (PALENCIA)</p> <p>NUMERO DE CONSTRUCCIÓN: 79</p> <p>ELEMENTOS DE CONSTRUCCIÓN</p> <table border="1"> <thead> <tr> <th>Uso</th> <th>Escudo</th> <th>Planta</th> <th>Superficie m²</th> </tr> </thead> <tbody> <tr> <td>VIVIENDA</td> <td>80</td> <td>44</td> <td></td> </tr> <tr> <td>VIVIENDA</td> <td>84</td> <td>36</td> <td></td> </tr> </tbody> </table>	Uso	Escudo	Planta	Superficie m²	VIVIENDA	80	44		VIVIENDA	84	36		SUPERFICIE m ²	44,00
	Uso	Escudo	Planta	Superficie m²										
	VIVIENDA	80	44											
	VIVIENDA	84	36											
	FRENTE ml	16,00												
	FACHADAS n°	3												
	TIPO	REDUCIDA												
OCUPACIÓN %	100,00%													
EDIFICIOS n°	1													
AÑO DE CONSTRUCCIÓN	1985													

EDIFICACIÓN PRINCIPAL

	SUPERFICIE CONSTRUIDA m ²	79,00
	PLANTAS N°	2
	EDIFICABILIDAD m ² /m ²	1,80
	ESTADO DE SOLIDEZ	M
	ESTADO DE ACCESIBILIDAD	M
	ESTADO DE HABITABILIDAD	M
	FACHADA	EF
	CARPINTERÍAS	AL
	CUBIERTA	TC
	OTROS ELEMENTOS	

USO Y OCUPACIÓN

PLANTA	USO	N°	TIPO DE OCUPACIÓN	OTROS
Baja	VIVIENDA	1	VIV. PERMANENTE	
Primera	VIVIENDA			
Segunda y +				
B. Cubierta				
Sótano				

SERVICIOS E INFRAESTRUCTURAS

Alcantarillado		Tipo de calle	
Agua potable		Pavimento	
Energía eléctrica		Telecomunicaciones	
Acceso rodado		Gas Natural	



CIUDAD DE DUEÑAS. P.E.P.C.H.

F= 451

ANÁLISIS PORMENORIZADO DE LA MORFOLOGÍA, ESTADO CONSTRUCTIVO Y DE SERVICIOS, USO Y OCUPACIÓN DE CADA UNIDAD CATASTRAL.

MANZANA - M-34 PARCELA - P-15 CALLE - PASTORES

Nº- 68

PARCELA

CONSULTA DESCRIPTIVA Y GRÁFICA DE DATOS CATASTRALES BIENES INMUEBLES DE NATURALEZA URBANA
Municipio de DUEÑAS Provincia de PALENCIA

REFERENCIA CATASTRAL DEL INMUEBLE
1872515UM7317N00010W

DATOS DEL INMUEBLE

denominación: CL PASTORES 68
34210 DUEÑAS (PALENCIA)

parcela principal: 1872515UM7317N00010W
parcela de superficie: 29,00 m²
parcela de construcción: 29,00 m²

DATOS DE LA FINCA A LA QUE PERTENECE EL INMUEBLE

denominación: CL PASTORES 68
DUEÑAS (PALENCIA)

parcela principal: 1872515UM7317N00010W
parcela de superficie: 29,00 m²
parcela de construcción: 29,00 m²

ELEMENTOS DE CONSTRUCCIÓN

uso	planta	superficie
VIVIENDA	E 00 01 32	
VIVIENDA	E 01 01 32	
VIVIENDA	E 02 01 22	

Este documento es un mapa catastral, pero sus datos pueden ser verificados a través del Archivo o datos catastrales en profundidad de la MFC.

Lunes, 21 de Diciembre de 2015

SUPERFICIE m ²	29,00
FRENTE ml	6,00
FACHADAS n ^o	1
TIPO	REDUCIDA
OCUPACIÓN %	100,00%
EDIFICIOS n ^o	1
AÑO DE CONSTRUCCIÓN	1920

EDIFICACIÓN PRINCIPAL



SUPERFICIE CONSTRUIDA m ²	86,00
PLANTAS N ^o	3
EDIFICABILIDAD m ² /m ²	2,97
ESTADO DE SOLIDEZ	R
ESTADO DE ACCESIBILIDAD	R
ESTADO DE HABITABILIDAD	R
FACHADA	EF
CARPINTERÍAS	AL
CUBIERTA	TC
OTROS ELEMENTOS	Superposición P-13

USO Y OCUPACIÓN

PLANTA	USO	N ^o	TIPO DE OCUPACIÓN	OTROS
Baja	VIVIENDA	1	VIV. TEMPORAL	
Primera	VIVIENDA			
Segunda y +	VIVIENDA			
B. Cubierta				
Sótano				

SERVICIOS E INFRAESTRUCTURAS

Alcantarillado		Tipo de calle	
Agua potable		Pavimento	
Energía eléctrica		Telecomunicaciones	
Acceso rodado		Gas Natural	



CIUDAD DE DUEÑAS. P.E.P.C.H.

F= 452

ANÁLISIS PORMENORIZADO DE LA MORFOLOGÍA, ESTADO CONSTRUCTIVO Y DE SERVICIOS, USO Y OCUPACIÓN DE CADA UNIDAD CATASTRAL.

MANZANA - M-34 PARCELA - P-16 CALLE - PASTORES

Nº- 70

PARCELA

<p>REFERENCIA CATASTRAL DEL INMUEBLE 1877816UM7317N0001XV</p> <p>DATOS DEL INMUEBLE POSICIÓN: CL PASTORES 70 34210 DUEÑAS (PALENCIA)</p> <p>DATOS DE LA FINCA A LA QUE PERTENECE EL INMUEBLE POSICIÓN: CL PASTORES 70 DUEÑAS (PALENCIA)</p> <p>ELEMENTOS DE CONSTRUCCIÓN</p>	SUPERFICIE m ²	63,00
	FRENTE ml	4,00
	FACHADAS n ^o	1
	TIPO	REDUCIDA
	OCUPACIÓN %	
	EDIFICIOS n ^o	
	AÑO DE CONSTRUCCIÓN	

EDIFICACIÓN PRINCIPAL

	SUPERFICIE CONSTRUIDA m ²	
	PLANTAS N ^o	
	EDIFICABILIDAD m ² /m ²	
	ESTADO DE SOLIDEZ	
	ESTADO DE ACCESIBILIDAD	
	ESTADO DE HABITABILIDAD	
	FACHADA	
	CARPINTERÍAS	
	CUBIERTA	
OTROS ELEMENTOS	Superposición P-12	

USO Y OCUPACIÓN

PLANTA	USO	N ^o	TIPO DE OCUPACIÓN	OTROS
Baja				EN CONSTRUCCIÓN
Primera				
Segunda y +				
B. Cubierta				
Sótano				

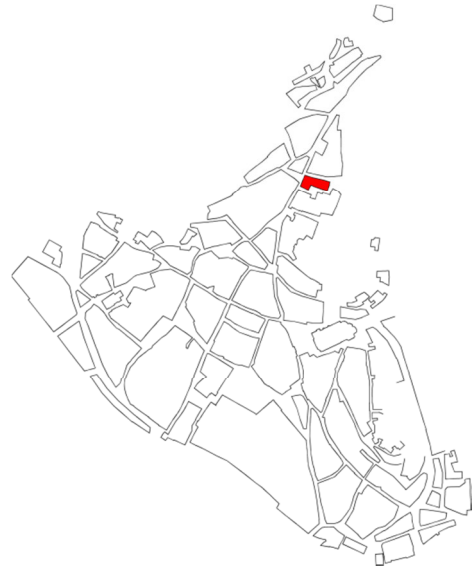
SERVICIOS E INFRAESTRUCTURAS

Alcantarillado		Tipo de calle	
Agua potable		Pavimento	
Energía eléctrica		Telecomunicaciones	
Acceso rodado		Gas Natural	

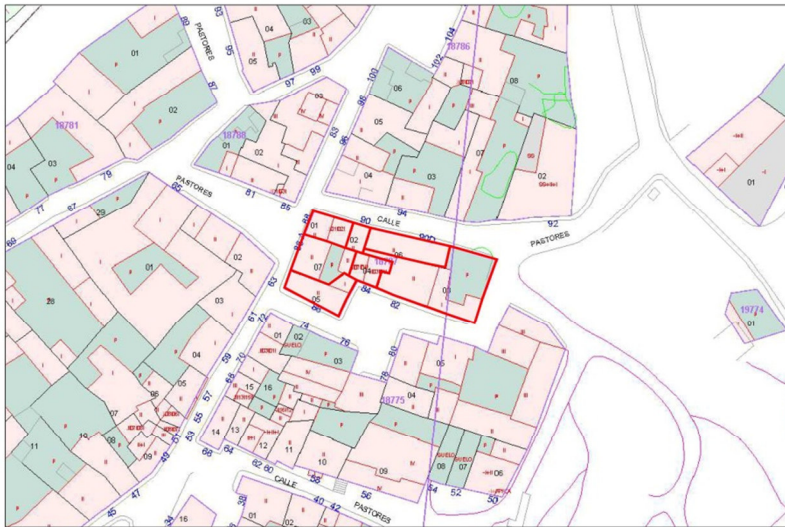
MANZANA 35

LOCALIZACIÓN EN P.E.P.C.H

ZONA	_____	
SUPERFICIE (m ²)	_____	619,18
Nº DE PARCELAS	_____	7
PERÍMETRO (ml)	_____	121,06
Nº DE VIVIENDAS	_____	5
EQUIPAMIENTOS	_____	
ESPACIOS LIBRES	_____	
ELEM. CATALOGADOS	_____	
SUPERPOSICIONES	_____	3



PLANO EN CATASTRO



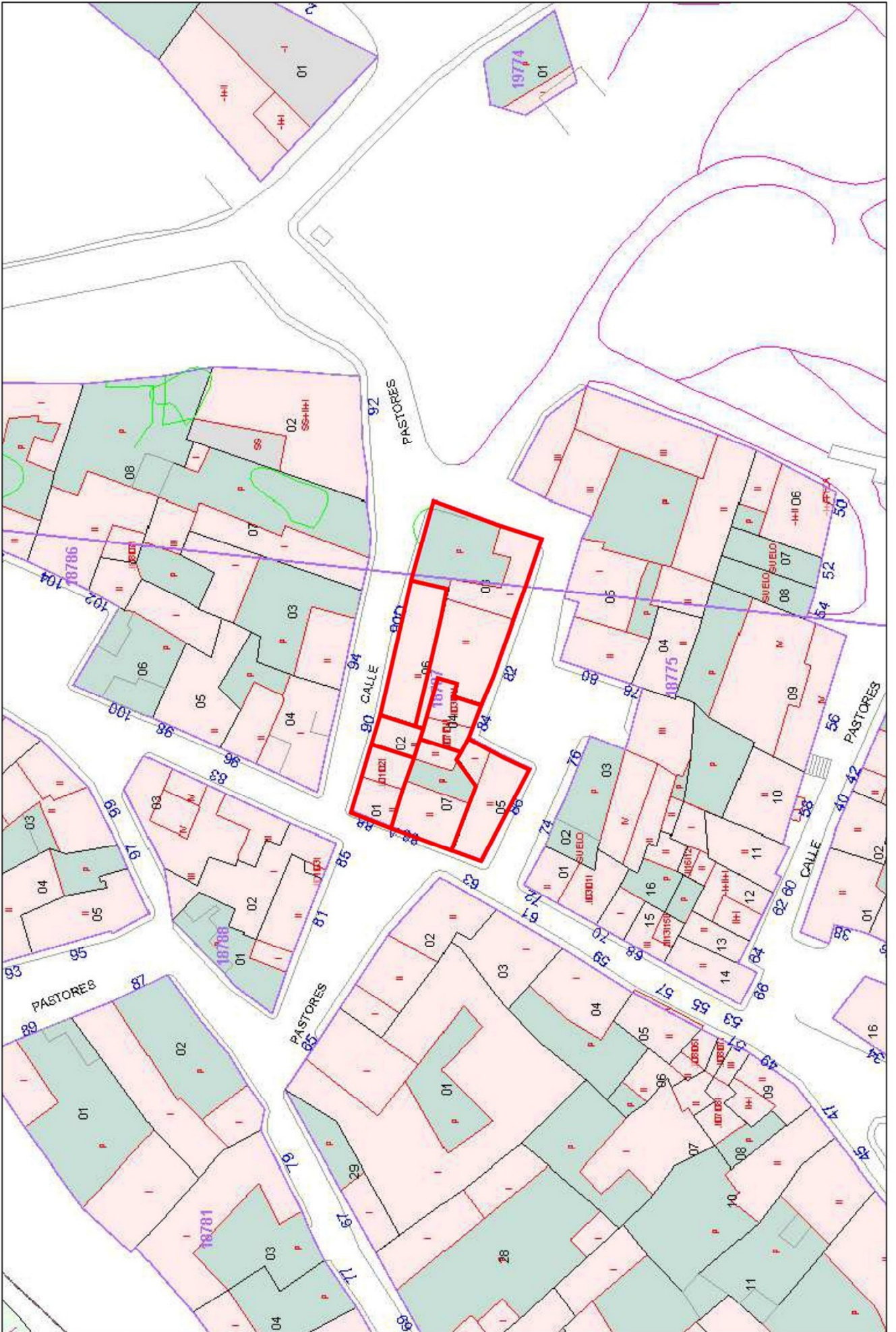
VOLUMEN, DENSIDAD Y ALTURAS

PARCELARIO

USOS DEL SUELO

ESTADO DE LA EDIFICACIÓN

URBANIZACIÓN





CIUDAD DE DUEÑAS. P.E.P.C.H.

F= 453

ANÁLISIS PORMENORIZADO DE LA MORFOLOGÍA, ESTADO CONSTRUCTIVO Y DE SERVICIOS, USO Y OCUPACIÓN DE CADA UNIDAD CATASTRAL.

MANZANA - M-35 PARCELA - P-1 CALLE - PASTORES

Nº- 88

PARCELA

	SUPERFICIE m ²	59,00
	FRENTE ml	14,00
	FACHADAS n ^o	2
	TIPO	PASANTE
	OCUPACIÓN %	100,00%
	EDIFICIOS n ^o	1
	AÑO DE CONSTRUCCIÓN	1985

EDIFICACIÓN PRINCIPAL

	SUPERFICIE CONSTRUIDA m ²	118,00
	PLANTAS N ^o	2
	EDIFICABILIDAD m ² /m ²	2,00
	ESTADO DE SOLIDEZ	M
	ESTADO DE ACCESIBILIDAD	M
	ESTADO DE HABITABILIDAD	M
	FACHADA	EF
	CARPINTERÍAS	AL
	CUBIERTA	TC
	OTROS ELEMENTOS	Superposición P-2

USO Y OCUPACIÓN

PLANTA	USO	N ^o	TIPO DE OCUPACIÓN	OTROS
Baja	VIVIENDA	1	VIV. VACÍA	ALMACÉN
Primera	VIVIENDA			
Segunda y +				
B. Cubierta				
Sótano				

SERVICIOS E INFRAESTRUCTURAS

Alcantarillado		Tipo de calle	
Agua potable		Pavimento	
Energía eléctrica		Telecomunicaciones	
Acceso rodado		Gas Natural	



CIUDAD DE DUEÑAS. P.E.P.C.H.

F= 455

ANÁLISIS PORMENORIZADO DE LA MORFOLOGÍA, ESTADO CONSTRUCTIVO Y DE SERVICIOS, USO Y OCUPACIÓN DE CADA UNIDAD CATASTRAL.

MANZANA - M-35 PARCELA - P-3 CALLE - PASTORES

Nº- 82

PARCELA

	SUPERFICIE m ²	246,00
	FRENTE ml	48,00
	FACHADAS n ^o	3
	TIPO	ORDINARIA
	OCUPACIÓN %	63,82%
	EDIFICIOS n ^o	2
	AÑO DE CONSTRUCCIÓN	1855

EDIFICACIÓN PRINCIPAL

	SUPERFICIE CONSTRUIDA m ²	283,00
	PLANTAS N ^o	2
	EDIFICABILIDAD m ² /m ²	1,15
	ESTADO DE SOLIDEZ	R
	ESTADO DE ACCESIBILIDAD	R
	ESTADO DE HABITABILIDAD	R
	FACHADA	EF
	CARPINTERÍAS	MD
	CUBIERTA	TC
	OTROS ELEMENTOS	PATIO DELANTERO, Superposición P-4

USO Y OCUPACIÓN

PLANTA	USO	N ^o	TIPO DE OCUPACIÓN	OTROS
Baja	VIVIENDA	1	VIV. TEMPORAL	APARCAMIENTO, ALMACÉN
Primera	VIVIENDA			
Segunda y +				
B. Cubierta				
Sótano				

SERVICIOS E INFRAESTRUCTURAS

Alcantarillado		Tipo de calle	
Agua potable		Pavimento	
Energía eléctrica		Telecomunicaciones	
Acceso rodado		Gas Natural	



CIUDAD DE DUEÑAS. P.E.P.C.H.

F= 456

ANÁLISIS PORMENORIZADO DE LA MORFOLOGÍA, ESTADO CONSTRUCTIVO Y DE SERVICIOS, USO Y OCUPACIÓN DE CADA UNIDAD CATASTRAL.

MANZANA - M-35 PARCELA - P-4 CALLE - PASTORES

Nº- 84

PARCELA

<p>CONSULTA DESCRIPTIVA Y GRÁFICA DE DATOS CATASTRALES BIENES INMUEBLES DE NATURALEZA URBANA Municipio de DUEÑAS Provincia de PALENCIA</p> <p>REFERENCIA CATASTRAL DEL INMUEBLE 1878704UM7317N0001MW</p> <p>DATOS DEL INMUEBLE MUNICIPIO: CL PASTORES 84 CALLE: DUEÑAS (PALENCIA) SUPERFICIE CONSTRUIDA: 20,00 m² SUPERFICIE TOTAL: 42,00 m²</p> <p>DATOS DE LA FINCA A LA QUE PERTENECE EL INMUEBLE MUNICIPIO: CL PASTORES 84 CALLE: DUEÑAS (PALENCIA) SUPERFICIE CONSTRUIDA: 42,00 m² SUPERFICIE TOTAL: 42,00 m²</p>	SUPERFICIE m ²	42,00
	FRENTE ml	4,00
	FACHADAS n°	1
	TIPO	REDUCIDA
	OCUPACIÓN %	100,00%
	EDIFICIOS n°	2
	AÑO DE CONSTRUCCIÓN	1850

EDIFICACIÓN PRINCIPAL



SUPERFICIE CONSTRUIDA m ²	20,00
PLANTAS N°	1
EDIFICABILIDAD m ² /m ²	0,50
ESTADO DE SOLIDEZ	M
ESTADO DE ACCESIBILIDAD	
ESTADO DE HABITABILIDAD	
FACHADA	EF
CARPINTERÍAS	
CUBIERTA	
OTROS ELEMENTOS	PATIO DELANTERO, Superp. P-3, P-7

USO Y OCUPACIÓN

PLANTA	USO	N°	TIPO DE OCUPACIÓN	OTROS
Baja	ALMACÉN			EDIF. EN RUINAS
Primera				
Segunda y +				
B. Cubierta				
Sótano				

SERVICIOS E INFRAESTRUCTURAS

Alcantarillado		Tipo de calle	
Agua potable		Pavimento	
Energía eléctrica		Telecomunicaciones	
Acceso rodado		Gas Natural	



CIUDAD DE DUEÑAS. P.E.P.C.H.

F= 457

ANÁLISIS PORMENORIZADO DE LA MORFOLOGÍA, ESTADO CONSTRUCTIVO Y DE SERVICIOS, USO Y OCUPACIÓN DE CADA UNIDAD CATASTRAL.

MANZANA - M-35 PARCELA - P-5 CALLE - PASTORES

Nº- 86

PARCELA

GOBIERNO DE ESPAÑA
MINISTERIO DE ECONOMÍA Y FINANZAS
ADMINISTRACIONES PÚBLICAS

SECRETARÍA DE ESTADO DE ECONOMÍA
INFORMACIÓN PÚBLICA
Sistema de Información del Catastro

CONSULTA DESCRIPTIVA Y GRÁFICA DE DATOS CATASTRALES
BIENES INMUEBLES DE NATURALEZA URBANA
Municipio de DUEÑAS Provincia de PALENCIA

REFERENCIA CATASTRAL DEL INMUEBLE
18287085UM7317N0001QW

INFORMACIÓN GRÁFICA
E: 1:500

Este documento no es una certificación catastral, pero sus datos pueden ser verificados a través del Sistema de Información Catastral en propiedad de la SEEC.

Lunes, 21 de Diciembre de 2015

017196 Construcción 1717196 017196
017196 Límite de Parcela
017196 Límite de Calle
017196 Límite de Parcela
017196 Límite de Calle
017196 Límite de Parcela
017196 Límite de Calle

DATOS DEL INMUEBLE

PROPIEDAD: CL PASTORES 86
34219 DUEÑAS (PALENCIA)

PROPIEDAD: CL PASTORES 86
34219 DUEÑAS (PALENCIA)

DATOS DE LA FINCA A LA QUE PERTENECE EL INMUEBLE

PROPIEDAD: CL PASTORES 86
DUEÑAS (PALENCIA)

ELEMENTOS DE CONSTRUCCIÓN

USO	Planta	Superficie m²
VIVIENDA	01	02
VIVIENDA	01	02
VIVIENDA	01	02

SUPERFICIE m ²	75,00
FRENTE ml	20,00
FACHADAS n ^o	2
TIPO	PASANTE
OCUPACIÓN %	100,00%
EDIFICIOS n ^o	1
AÑO DE CONSTRUCCIÓN	1985

EDIFICACIÓN PRINCIPAL



SUPERFICIE CONSTRUIDA m ²	137,00
PLANTAS N ^o	2
EDIFICABILIDAD m ² /m ²	1,83
ESTADO DE SOLIDEZ	M
ESTADO DE ACCESIBILIDAD	M
ESTADO DE HABITABILIDAD	M
FACHADA	EF
CARPINTERÍAS	AL
CUBIERTA	TC
OTROS ELEMENTOS	

USO Y OCUPACIÓN

PLANTA	USO	N ^o	TIPO DE OCUPACIÓN	OTROS
Baja	VIVIENDA	1	VIV. VACÍA	
Primera	VIVIENDA			
Segunda y +				
B. Cubierta				
Sótano				

SERVICIOS E INFRAESTRUCTURAS

Alcantarillado		Tipo de calle	
Agua potable		Pavimento	
Energía eléctrica		Telecomunicaciones	
Acceso rodado		Gas Natural	



CIUDAD DE DUEÑAS. P.E.P.C.H.

F= 458

ANÁLISIS PORMENORIZADO DE LA MORFOLOGÍA, ESTADO CONSTRUCTIVO Y DE SERVICIOS, USO Y OCUPACIÓN DE CADA UNIDAD CATASTRAL.

MANZANA - M-35 PARCELA - P-6 CALLE - PASTORES

Nº- 90

PARCELA

	SUPERFICIE m ²	83,00
	FRENTE ml	18,00
	FACHADAS n ^o	1
	TIPO	ORDINARIA
	OCUPACIÓN %	100,00%
	EDIFICIOS n ^o	1
	AÑO DE CONSTRUCCIÓN	2000

EDIFICACIÓN PRINCIPAL

	SUPERFICIE CONSTRUIDA m ²	166,00
	PLANTAS N ^o	2
	EDIFICABILIDAD m ² /m ²	2,00
	ESTADO DE SOLIDEZ	B
	ESTADO DE ACCESIBILIDAD	B
	ESTADO DE HABITABILIDAD	B
	FACHADA	MC
	CARPINTERÍAS	AL
	CUBIERTA	TC
	OTROS ELEMENTOS	

USO Y OCUPACIÓN

PLANTA	USO	N ^o	TIPO DE OCUPACIÓN	OTROS
Baja	VIVIENDA	1	VIV. PERMANENTE	APARCAMIENTO
Primera	VIVIENDA			
Segunda y +				
B. Cubierta				
Sótano				

SERVICIOS E INFRAESTRUCTURAS

Alcantarillado		Tipo de calle	
Agua potable		Pavimento	
Energía eléctrica		Telecomunicaciones	
Acceso rodado		Gas Natural	



CIUDAD DE DUEÑAS. P.E.P.C.H.

F= 459

ANÁLISIS PORMENORIZADO DE LA MORFOLOGÍA, ESTADO CONSTRUCTIVO Y DE SERVICIOS, USO Y OCUPACIÓN DE CADA UNIDAD CATASTRAL.

MANZANA - M-35 PARCELA - P-7 CALLE - PASTORES

Nº- 86A

PARCELA

	SUPERFICIE m ²	92,00
	FRENTE ml	7,00
	FACHADAS n ^o	1
	TIPO	ORDINARIA
	OCUPACIÓN %	69,57%
	EDIFICIOS n ^o	2
	AÑO DE CONSTRUCCIÓN	1920

EDIFICACIÓN PRINCIPAL

	SUPERFICIE CONSTRUIDA m ²	144,00
	PLANTAS N ^o	2
	EDIFICABILIDAD m ² /m ²	1,57
	ESTADO DE SOLIDEZ	R
	ESTADO DE ACCESIBILIDAD	R
	ESTADO DE HABITABILIDAD	R
	FACHADA	EF
	CARPINTERÍAS	MD
	CUBIERTA	TC
OTROS ELEMENTOS	Superposición P-4	

USO Y OCUPACIÓN

PLANTA	USO	N ^o	TIPO DE OCUPACIÓN	OTROS
Baja	VIVIENDA	1	VIV. TEMPORAL	APARCAMIENTO
Primera	VIVIENDA			
Segunda y +				
B. Cubierta				
Sótano				

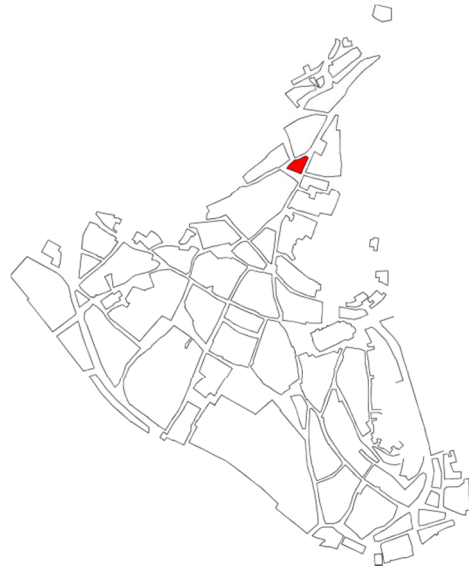
SERVICIOS E INFRAESTRUCTURAS

Alcantarillado		Tipo de calle	
Agua potable		Pavimento	
Energía eléctrica		Telecomunicaciones	
Acceso rodado		Gas Natural	

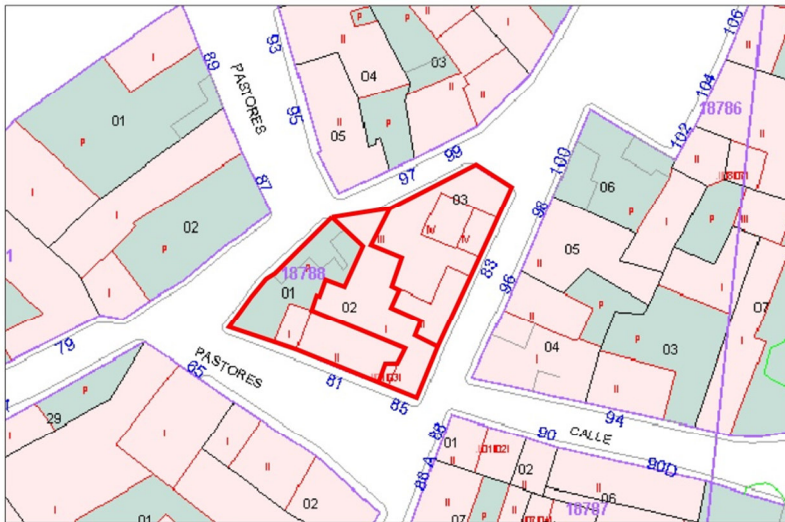
MANZANA 36

LOCALIZACIÓN EN P.E.P.C.H

ZONA	_____	
SUPERFICIE (m ²)	_____	433,86
Nº DE PARCELAS	_____	3
PERÍMETRO (m)	_____	89,40
Nº DE VIVIENDAS	_____	6
EQUIPAMIENTOS	_____	
ESPACIOS LIBRES	_____	
ELEM. CATALOGADOS	_____	
SUPERPOSICIONES	_____	2



PLANO EN CATASTRO



VOLUMEN, DENSIDAD Y ALTURAS

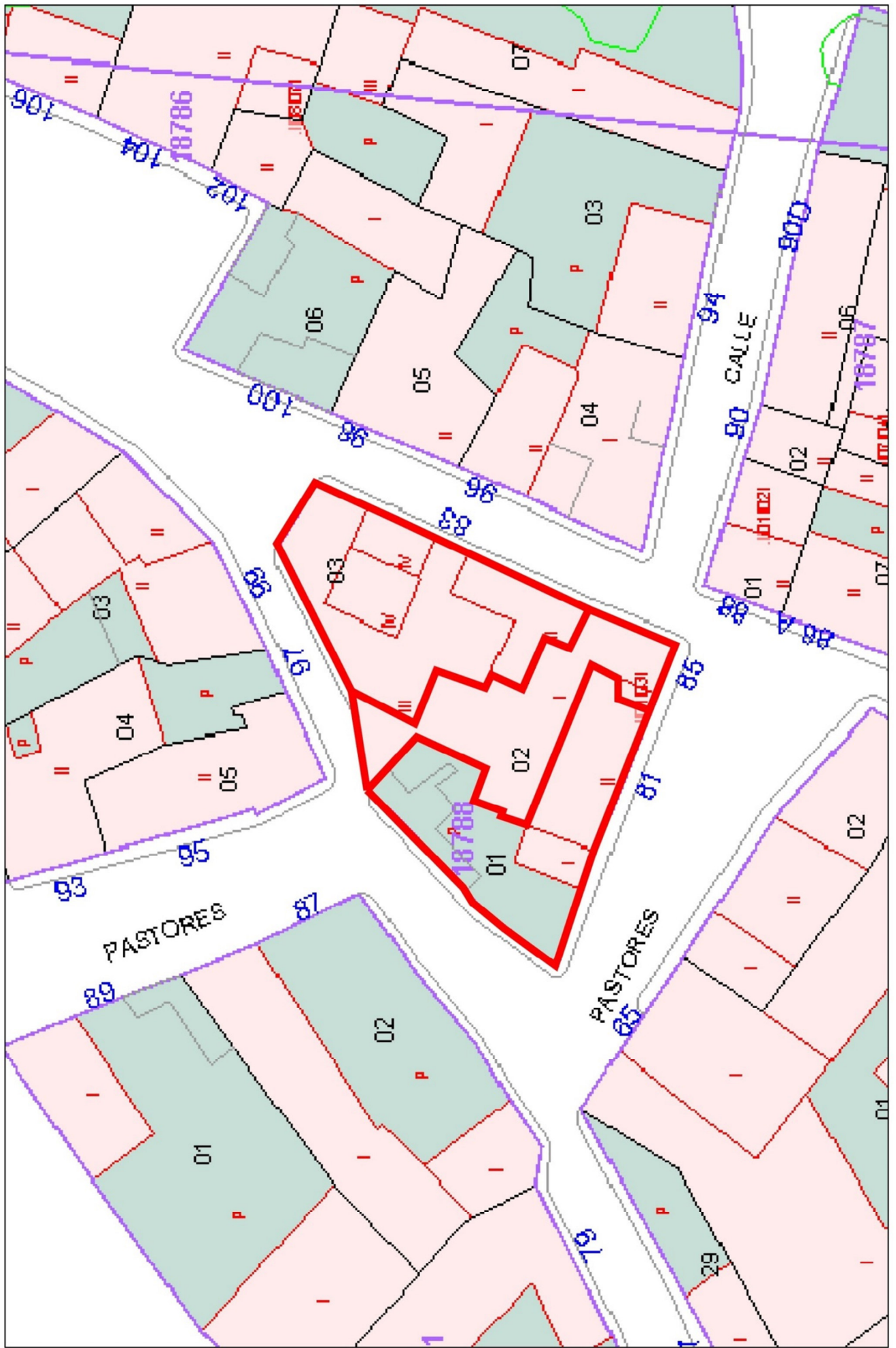
Edificios de más de dos alturas: 1

PARCELARIO

USOS DEL SUELO

ESTADO DE LA EDIFICACIÓN

URBANIZACIÓN





CIUDAD DE DUEÑAS. P.E.P.C.H.

F= 460

ANÁLISIS PORMENORIZADO DE LA MORFOLOGÍA, ESTADO CONSTRUCTIVO Y DE SERVICIOS, USO Y OCUPACIÓN DE CADA UNIDAD CATASTRAL.

MANZANA - M-36 PARCELA - P-1 CALLE - PASTORES

Nº- 81

PARCELA

	SUPERFICIE m ²	159,00
	FRENTE ml	35,00
	FACHADAS n°	2
	TIPO	ESQUINA
	OCUPACIÓN %	49,06%
	EDIFICIOS n°	1
	AÑO DE CONSTRUCCIÓN	1985

EDIFICACIÓN PRINCIPAL

	SUPERFICIE CONSTRUIDA m ²	142,00
	PLANTAS N°	2
	EDIFICABILIDAD m ² /m ²	0,89
	ESTADO DE SOLIDEZ	R
	ESTADO DE ACCESIBILIDAD	R
	ESTADO DE HABITABILIDAD	R
	FACHADA	EF
	CARPINTERÍAS	AL
	CUBIERTA	TC
OTROS ELEMENTOS	CORNISA, Superposición P-2	

USO Y OCUPACIÓN

PLANTA	USO	N°	TIPO DE OCUPACIÓN	OTROS
Baja	VIVIENDA	1	VIV. PERMANENTE	ALMACÉN
Primera	VIVIENDA			
Segunda y +				
B. Cubierta				
Sótano				

SERVICIOS E INFRAESTRUCTURAS

Alcantarillado		Tipo de calle	
Agua potable		Pavimento	
Energía eléctrica		Telecomunicaciones	
Acceso rodado		Gas Natural	



CIUDAD DE DUEÑAS. P.E.P.C.H.

F= 461

ANÁLISIS PORMENORIZADO DE LA MORFOLOGÍA, ESTADO CONSTRUCTIVO Y DE SERVICIOS, USO Y OCUPACIÓN DE CADA UNIDAD CATASTRAL.

MANZANA - M-36 PARCELA - P-2 CALLE - PASTORES

Nº- 85

PARCELA

	SUPERFICIE m ²	176,00
	FRENTE ml	16,00
	FACHADAS n ^o	2
	TIPO	PASANTE
	OCUPACIÓN %	100,00%
	EDIFICIOS n ^o	1
	AÑO DE CONSTRUCCIÓN	1985

EDIFICACIÓN PRINCIPAL



SUPERFICIE CONSTRUIDA m ²	577,00
PLANTAS N ^o	4
EDIFICABILIDAD m ² /m ²	3,28
ESTADO DE SOLIDEZ	B
ESTADO DE ACCESIBILIDAD	R
ESTADO DE HABITABILIDAD	R
FACHADA	LV
CARPINTERÍAS	MD
CUBIERTA	TC
OTROS ELEMENTOS	MIRADOR, Superposición P-1, P-3

USO Y OCUPACIÓN

PLANTA	USO	N ^o	TIPO DE OCUPACIÓN	OTROS
Baja	APARCAMIENTO			
Primera	VIVIENDA	2	VIV. PERMANENTE	
Segunda y +	VIVIENDA	2	VIV. PERMANENTE	
B. Cubierta				
Sótano				

SERVICIOS E INFRAESTRUCTURAS

Alcantarillado		Tipo de calle	
Agua potable		Pavimento	
Energía eléctrica		Telecomunicaciones	
Acceso rodado		Gas Natural	



CIUDAD DE DUEÑAS. P.E.P.C.H.

F= 462

ANÁLISIS PORMENORIZADO DE LA MORFOLOGÍA, ESTADO CONSTRUCTIVO Y DE SERVICIOS, USO Y OCUPACIÓN DE CADA UNIDAD CATASTRAL.

MANZANA - M-36 PARCELA - P-3 CALLE - PASTORES

Nº- 83

PARCELA

	SUPERFICIE m ²	92,00
	FRENTE ml	37,00
	FACHADAS n°	3
	TIPO	PASANTE
	OCUPACIÓN %	100,00%
	EDIFICIOS n°	1
	AÑO DE CONSTRUCCIÓN	1985

EDIFICACIÓN PRINCIPAL

	SUPERFICIE CONSTRUIDA m ²	97,00
	PLANTAS N°	2
	EDIFICABILIDAD m ² /m ²	1,06
	ESTADO DE SOLIDEZ	B
	ESTADO DE ACCESIBILIDAD	R
	ESTADO DE HABITABILIDAD	R
	FACHADA	LV
	CARPINTERÍAS	AL
	CUBIERTA	TC
	OTROS ELEMENTOS	MIRADOR, Superposición P-2

USO Y OCUPACIÓN

PLANTA	USO	N°	TIPO DE OCUPACIÓN	OTROS
Baja	VIVIENDA	1		
Primera	VIVIENDA			
Segunda y +				
B. Cubierta				
Sótano				

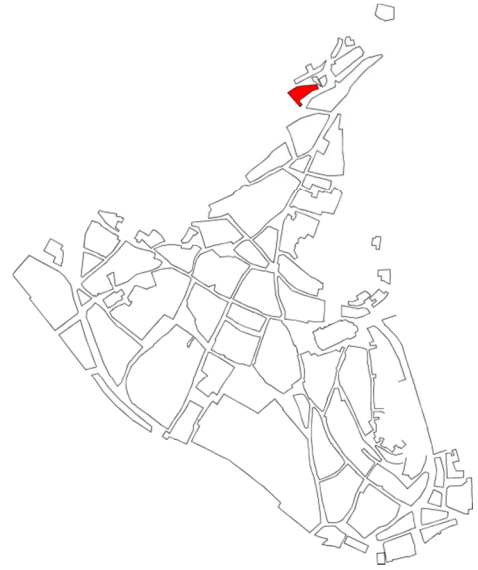
SERVICIOS E INFRAESTRUCTURAS

Alcantarillado		Tipo de calle	
Agua potable		Pavimento	
Energía eléctrica		Telecomunicaciones	
Acceso rodado		Gas Natural	

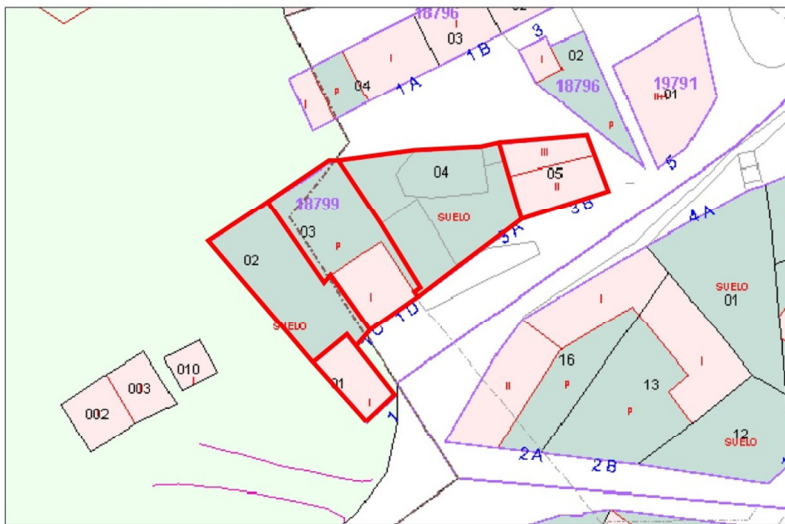
MANZANA 37

LOCALIZACIÓN EN P.E.P.C.H

ZONA	_____	
SUPERFICIE (m ²)	_____	632,18
Nº DE PARCELAS	_____	5
PERÍMETRO (ml)	_____	126,43
Nº DE VIVIENDAS	_____	2
EQUIPAMIENTOS	_____	
ESPACIOS LIBRES	_____	
ELEM. CATALOGADOS	_____	
SUPERPOSICIONES	_____	



PLANO EN CATASTRO



VOLUMEN, DENSIDAD Y ALTURAS

PARCELARIO

USOS DEL SUELO

ESTADO DE LA EDIFICACIÓN

URBANIZACIÓN



CIUDAD DE DUEÑAS. P.E.P.C.H.

F= 463

ANÁLISIS PORMENORIZADO DE LA MORFOLOGÍA, ESTADO CONSTRUCTIVO Y DE SERVICIOS, USO Y OCUPACIÓN DE CADA UNIDAD CATASTRAL.

MANZANA - M-37 PARCELA - P-1 CALLE - SAN ANTÓN

Nº- 1

PARCELA

	SUPERFICIE m ²	71,00
	FRENTE ml	13,00
	FACHADAS n ^o	3
	TIPO	PASANTE
	OCUPACIÓN %	
	EDIFICIOS n ^o	
AÑO DE CONSTRUCCIÓN		

EDIFICACIÓN PRINCIPAL

	SUPERFICIE CONSTRUIDA m ²	
	PLANTAS N ^o	
	EDIFICABILIDAD m ² /m ²	
	ESTADO DE SOLIDEZ	
	ESTADO DE ACCESIBILIDAD	
	ESTADO DE HABITABILIDAD	
	FACHADA	
	CARPINTERÍAS	
	CUBIERTA	
	OTROS ELEMENTOS	

USO Y OCUPACIÓN

PLANTA	USO	N ^o	TIPO DE OCUPACIÓN	OTROS
Baja	SOLAR			
Primera				
Segunda y +				
B. Cubierta				
Sótano				

SERVICIOS E INFRAESTRUCTURAS

Alcantarillado		Tipo de calle	
Agua potable		Pavimento	
Energía eléctrica		Telecomunicaciones	
Acceso rodado		Gas Natural	



CIUDAD DE DUEÑAS. P.E.P.C.H.

F= 464

ANÁLISIS PORMENORIZADO DE LA MORFOLOGÍA, ESTADO CONSTRUCTIVO Y DE SERVICIOS, USO Y OCUPACIÓN DE CADA UNIDAD CATASTRAL.

MANZANA - M-37 PARCELA - P-2 CALLE - SAN ANTÓN

Nº- 1C

PARCELA

<p>CONSULTA DESCRIPTIVA Y GRÁFICA DE DATOS CATASTRALES BIENES INMUEBLES DE NATURALEZA URBANA Municipio de DUEÑAS Provincia de PALENCIA</p> <p>REFERENCIA CATASTRAL DEL INMUEBLE 18799ZUMT317N0091KLV</p> <p>DATOS DEL INMUEBLE POSICIÓN: CL SAN ANTON [C] Sueldo 34219 DUEÑAS (PALENCIA)</p> <p>DATOS DE LA FINCA A LA QUE PERTENECE EL INMUEBLE POSICIÓN: CL SAN ANTON [C] DUEÑAS (PALENCIA)</p>	SUPERFICIE m ²	140,00
	FRENTE ml	27,00
	FACHADAS n°	2
	TIPO	ESQUINA
	OCUPACIÓN %	
	EDIFICIOS n°	
	AÑO DE CONSTRUCCIÓN	

EDIFICACIÓN PRINCIPAL

	SUPERFICIE CONSTRUIDA m ²	
	PLANTAS N°	
	EDIFICABILIDAD m ² /m ²	
	ESTADO DE SOLIDEZ	
	ESTADO DE ACCESIBILIDAD	
	ESTADO DE HABITABILIDAD	
	FACHADA	
	CARPINTERÍAS	
	CUBIERTA	
	OTROS ELEMENTOS	

USO Y OCUPACIÓN

PLANTA	USO	N°	TIPO DE OCUPACIÓN	OTROS
Baja	SOLAR			
Primera				
Segunda y +				
B. Cubierta				
Sótano				

SERVICIOS E INFRAESTRUCTURAS

Alcantarillado		Tipo de calle	
Agua potable		Pavimento	
Energía eléctrica		Telecomunicaciones	
Acceso rodado		Gas Natural	



CIUDAD DE DUEÑAS. P.E.P.C.H.

F= 465

ANÁLISIS PORMENORIZADO DE LA MORFOLOGÍA, ESTADO CONSTRUCTIVO Y DE SERVICIOS, USO Y OCUPACIÓN DE CADA UNIDAD CATASTRAL.

MANZANA - M-37 PARCELA - P-3 CALLE - SAN ANTÓN

Nº- 1D

PARCELA

GOBIERNO DE ESPAÑA
MINISTERIO DE ECONOMÍA Y ADMINISTRACIONES PÚBLICAS
SECRETARÍA DE ESTADO DE ECONOMÍA
DIRECCIÓN GENERAL DEL CATASTRO
Sistema de Información del Catastro

CONSULTA DESCRIPTIVA Y GRÁFICA DE DATOS CATASTRALES
BIENES INMUEBLES DE NATURALEZA URBANA
Municipio de DUEÑAS Provincia de PALENCIA

REFERENCIA CATASTRAL DEL INMUEBLE
1879903UM7317N0001RW

INFORMACIÓN GRÁFICA E: 1/5000

Este documento no es una certificación catastral, pero sus datos pueden ser verificados a través del Accesorio a datos catastrales en el portal de la AEC.

Junero, 7 de Enero de 2016

DATOS DEL INMUEBLE
denominación: CL SAN ANTON (YES)
parcela: 34210 DUEÑAS (PALENCIA)

DATOS DE LA FINCA A LA QUE PERTENECE EL INMUEBLE
parcela: CL SAN ANTON (YES)
denominación: CL SAN ANTON (PALENCIA)

Parcela construida sin división horizontal

SUPERFICIE m ²	161,00
FRENTE ml	16,00
FACHADAS n°	2
TIPO	PASANTE
OCUPACIÓN %	52,92 %
EDIFICIOS n°	1
AÑO DE CONSTRUCCIÓN	1900

EDIFICACIÓN PRINCIPAL



SUPERFICIE CONSTRUIDA m ²	53,00
PLANTAS N°	1
EDIFICABILIDAD m ² /m ²	0,33
ESTADO DE SOLIDEZ	R
ESTADO DE ACCESIBILIDAD	M
ESTADO DE HABITABILIDAD	M
FACHADA	EF
CARPINTERÍAS	AL
CUBIERTA	TC
OTROS ELEMENTOS	

USO Y OCUPACIÓN

PLANTA	USO	N°	TIPO DE OCUPACIÓN	OTROS
Baja	VIVIENDA	1	VIV. PERMANENTE	
Primera				
Segunda y +				
B. Cubierta				
Sótano				

SERVICIOS E INFRAESTRUCTURAS

Alcantarillado		Tipo de calle	
Agua potable		Pavimento	
Energía eléctrica		Telecomunicaciones	
Acceso rodado		Gas Natural	



CIUDAD DE DUEÑAS. P.E.P.C.H.

F= 466

ANÁLISIS PORMENORIZADO DE LA MORFOLOGÍA, ESTADO CONSTRUCTIVO Y DE SERVICIOS, USO Y OCUPACIÓN DE CADA UNIDAD CATASTRAL.

MANZANA - M-37 PARCELA - P-4 CALLE - SAN ANTÓN

Nº- 3A

PARCELA

<p>CONSULTA DESCRIPTIVA Y GRÁFICA DE DATOS CATASTRALES BIENES INMUEBLES DE NATURALEZA URBANA Municipio de DUEÑAS Provincia de PALENCIA</p> <p>REFERENCIA CATASTRAL DEL INMUEBLE 1879904UM7317N0001D0W</p> <p>DATOS DEL INMUEBLE DUEÑAS (CL SAN ANTON 30A) Suelo 34210 DUEÑAS (PALENCIA) DUEÑAS (PALENCIA) 990,000000</p> <p>DATOS DE LA FINCA A LA QUE PERTENECE EL INMUEBLE DUEÑAS (PALENCIA) 207</p>	SUPERFICIE m ²	207,00
	FRENTE ml	32,00
	FACHADAS n°	2
	TIPO	PASANTE
	OCUPACIÓN %	
	EDIFICIOS n°	
AÑO DE CONSTRUCCIÓN		

EDIFICACIÓN PRINCIPAL

	SUPERFICIE CONSTRUIDA m ²	
	PLANTAS N°	
	EDIFICABILIDAD m ² /m ²	
	ESTADO DE SOLIDEZ	
	ESTADO DE ACCESIBILIDAD	
	ESTADO DE HABITABILIDAD	
	FACHADA	BH
	CARPINTERÍAS	MT
	CUBIERTA	
	OTROS ELEMENTOS	

USO Y OCUPACIÓN

PLANTA	USO	N°	TIPO DE OCUPACIÓN	OTROS
Baja	SOLAR			
Primera				
Segunda y +				
B. Cubierta				
Sótano				

SERVICIOS E INFRAESTRUCTURAS

Alcantarillado		Tipo de calle	
Agua potable		Pavimento	
Energía eléctrica		Telecomunicaciones	
Acceso rodado		Gas Natural	



CIUDAD DE DUEÑAS. P.E.P.C.H.

F= 467

ANÁLISIS PORMENORIZADO DE LA MORFOLOGÍA, ESTADO CONSTRUCTIVO Y DE SERVICIOS, USO Y OCUPACIÓN DE CADA UNIDAD CATASTRAL.

MANZANA - M-37 PARCELA - P-5

CALLE - SAN ANTÓN

Nº- 3B

PARCELA

CONSULTA DESCRIPTIVA Y GRÁFICA DE DATOS CATASTRALES BIENES INMUEBLES DE NATURALEZA URBANA Municipio de DUEÑAS Provincia de PALENCIA

REFERENCIA CATASTRAL DEL INMUEBLE 1879905UM7317N0001XW

INFORMACIÓN GRÁFICA E: 1:500

Este documento no es una certificación catastral, pero sus datos pueden ser verificados a través del Acceso a datos catastrales en protección de la SEC. Junio, 7 de Enero de 2016

USO	Estado	Punto	Punto	Superficie m²
VIVIENDA	E	01	01	81
VIVIENDA	E	01	01	81
ALMACÉN	E	01	01	81

SUPERFICIE m ²	81,00
FRENTE ml	26,00
FACHADAS n°	3
TIPO	PASANTE
OCUPACIÓN %	100,00 %
EDIFICIOS n°	1
AÑO DE CONSTRUCCIÓN	1950

EDIFICACIÓN PRINCIPAL



SUPERFICIE CONSTRUIDA m ²	193,00
PLANTAS N°	2+ BC
EDIFICABILIDAD m ² /m ²	2,38
ESTADO DE SOLIDEZ	R
ESTADO DE ACCESIBILIDAD	R
ESTADO DE HABITABILIDAD	R
FACHADA	MC
CARPINTERÍAS	AL
CUBIERTA	TC
OTROS ELEMENTOS	

USO Y OCUPACIÓN

PLANTA	USO	N°	TIPO DE OCUPACIÓN	OTROS
Baja	VIVIENDA	1	VIV. PERMANENTE	
Primera	VIVIENDA			
Segunda y +				
B. Cubierta	VIVIENDA			
Sótano				

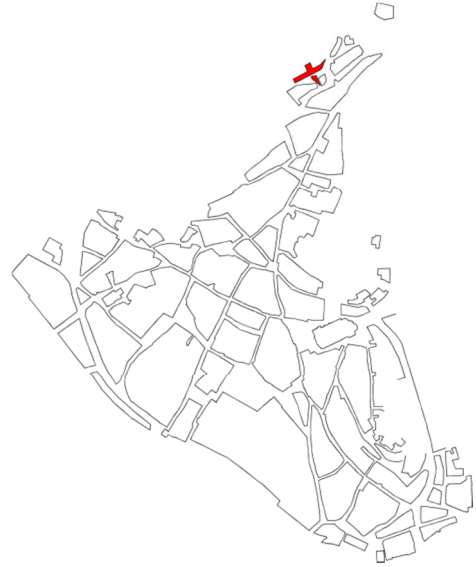
SERVICIOS E INFRAESTRUCTURAS

Alcantarillado		Tipo de calle	
Agua potable		Pavimento	
Energía eléctrica		Telecomunicaciones	
Acceso rodado		Gas Natural	

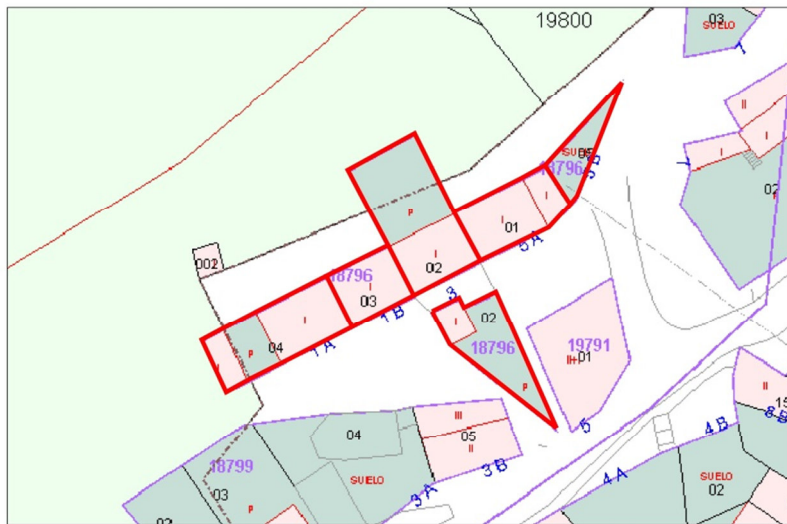
MANZANA 38

LOCALIZACIÓN EN P.E.P.C.H

ZONA	_____	
SUPERFICIE (m ²)	_____	499,67
Nº DE PARCELAS	_____	5
PERÍMETRO (ml)	_____	233,51
Nº DE VIVIENDAS	_____	4
EQUIPAMIENTOS	_____	
ESPACIOS LIBRES	_____	
ELEM. CATALOGADOS	_____	
SUPERPOSICIONES	_____	



PLANO EN CATASTRO



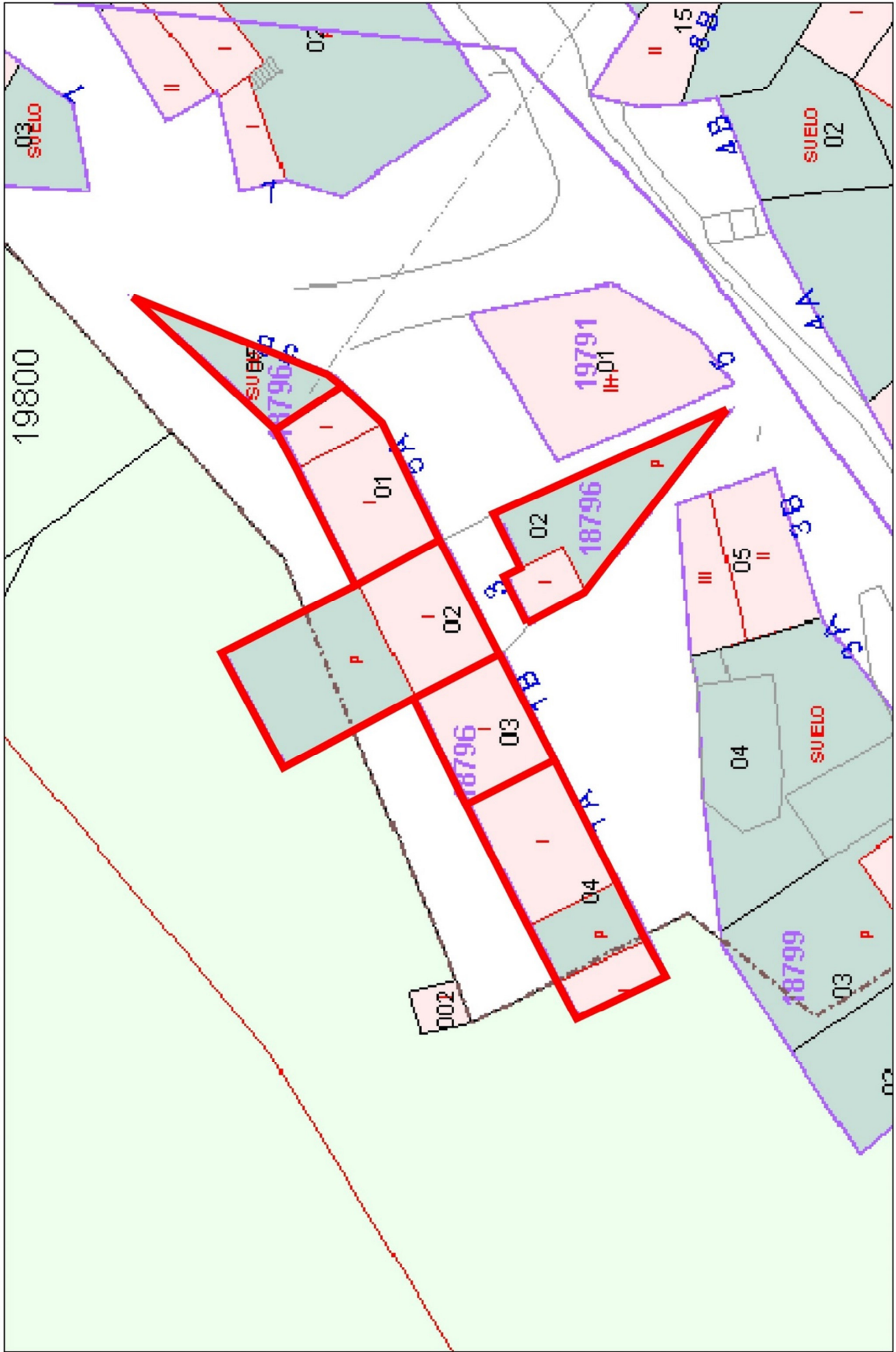
VOLUMEN, DENSIDAD Y ALTURAS

PARCELARIO

USOS DEL SUELO

ESTADO DE LA EDIFICACIÓN

URBANIZACIÓN





CIUDAD DE DUEÑAS. P.E.P.C.H.

F= 468

ANÁLISIS PORMENORIZADO DE LA MORFOLOGÍA, ESTADO CONSTRUCTIVO Y DE SERVICIOS, USO Y OCUPACIÓN DE CADA UNIDAD CATASTRAL.

MANZANA - M-38 PARCELA - P-1 CALLE - CASTILLO

Nº- 5A

PARCELA

CONSULTA DESCRIPTIVA Y GRÁFICA DE DATOS CATASTRALES BIENES INMUEBLES DE NATURALEZA URBANA
Municipio de DUEÑAS Provincia de PALENCIA

INFORMACIÓN GRÁFICA E: 1:500

REFERENCIA CATASTRAL DEL INMUEBLE
1878601UM7317N0001BW

DATOS DEL INMUEBLE

PROVINCIA: (CL CASTILLO 504)
MUNICIPIO: (3493 DUEÑAS (PALENCIA))
CATASTRAL: 1878601UM7317N0001BW
SUPERFICIE: 77,00
CÓDIGO DE IDENTIFICACIÓN: 1900

DATOS DE LA FINCA A LA QUE PERTENECE EL INMUEBLE

PROVINCIA: (CL CASTILLO 504)
MUNICIPIO: (DUEÑAS (PALENCIA))
CATASTRAL: 77
CÓDIGO DE IDENTIFICACIÓN: 1900
DESCRIPCIÓN: [Parcela construida sin división horizontal]

ELEMENTOS DE CONSTRUCCIÓN

Uso	Edificio	Planta	Parcela	Superficie m²
VIVIENDA INDUSTRIAL	06	01	02	77,00

Este documento es de una certificación catastral, pero sus datos pueden ser verificados a través del Acceso a Datos Catastrales en el portal de la SGC.

Junera, 7 de Enero de 2015

SUPERFICIE m ²	77,00
FRENTE ml	24,00
FACHADAS n°	3
TIPO	PASANTE
OCUPACIÓN %	100,00 %
EDIFICIOS n°	1
AÑO DE CONSTRUCCIÓN	1920

EDIFICACIÓN PRINCIPAL



SUPERFICIE CONSTRUIDA m ²	77,00
PLANTAS N°	1
EDIFICABILIDAD m ² /m ²	1,00
ESTADO DE SOLIDEZ	R
ESTADO DE ACCESIBILIDAD	R
ESTADO DE HABITABILIDAD	R
FACHADA	EF, BH
CARPINTERÍAS	AL
CUBIERTA	TC
OTROS ELEMENTOS	

USO Y OCUPACIÓN

PLANTA	USO	N°	TIPO DE OCUPACIÓN	OTROS
Baja	VIVIENDA	1	VIV. PERMANENTE	
Primera				
Segunda y +				
B. Cubierta				
Sótano				

SERVICIOS E INFRAESTRUCTURAS

Alcantarillado		Tipo de calle	
Agua potable		Pavimento	
Energía eléctrica		Telecomunicaciones	
Acceso rodado		Gas Natural	



CIUDAD DE DUEÑAS. P.E.P.C.H.

F= 469

ANÁLISIS PORMENORIZADO DE LA MORFOLOGÍA, ESTADO CONSTRUCTIVO Y DE SERVICIOS, USO Y OCUPACIÓN DE CADA UNIDAD CATASTRAL.

MANZANA - M-38 PARCELA - P-2 CALLE - CASTILLO

Nº- 3

PARCELA

<p>REFERENCIA CATASTRAL DEL INMUEBLE 1879602UM7317N0001YW</p> <p>DATOS DEL INMUEBLE DISTRITO: CL CASTILLO 3 CALLE: 34210 DUEÑAS (PALENCIA)</p> <p>DATOS DE LA FINCA A LA QUE PERTENECE EL INMUEBLE DISTRITO: CL CASTILLO 3 CALLE: DUEÑAS (PALENCIA)</p> <p>ELEMENTOS DE CONSTRUCCIÓN</p> <table border="1"> <thead> <tr> <th>USO</th> <th>Edificio</th> <th>Planta</th> <th>Fecha</th> <th>Superficie</th> </tr> </thead> <tbody> <tr> <td>VIVIENDA</td> <td>E</td> <td>00</td> <td>01</td> <td>55</td> </tr> <tr> <td>ALMACÉN</td> <td>E</td> <td>00</td> <td>02</td> <td>15</td> </tr> </tbody> </table>	USO	Edificio	Planta	Fecha	Superficie	VIVIENDA	E	00	01	55	ALMACÉN	E	00	02	15	SUPERFICIE m ²	221,00
	USO	Edificio	Planta	Fecha	Superficie												
	VIVIENDA	E	00	01	55												
	ALMACÉN	E	00	02	15												
	FRENTE ml	46,00															
	FACHADAS n°	7															
	TIPO	PASANTE															
OCUPACIÓN %	31,67 %																
EDIFICIOS n°	2																
AÑO DE CONSTRUCCIÓN	1920																

EDIFICACIÓN PRINCIPAL

	SUPERFICIE CONSTRUIDA m ²	70,00
	PLANTAS N°	1
	EDIFICABILIDAD m ² /m ²	0,31
	ESTADO DE SOLIDEZ	R
	ESTADO DE ACCESIBILIDAD	R
	ESTADO DE HABITABILIDAD	M
	FACHADA	EF
	CARPINTERÍAS	AL
	CUBIERTA	TC
	OTROS ELEMENTOS	

USO Y OCUPACIÓN

PLANTA	USO	N°	TIPO DE OCUPACIÓN	OTROS
Baja	VIVIENDA	1	VIV. PERMANENTE	
Primera				
Segunda y +				
B. Cubierta				
Sótano				

SERVICIOS E INFRAESTRUCTURAS

Alcantarillado		Tipo de calle	
Agua potable		Pavimento	
Energía eléctrica		Telecomunicaciones	
Acceso rodado		Gas Natural	



CIUDAD DE DUEÑAS. P.E.P.C.H.

F= 470

ANÁLISIS PORMENORIZADO DE LA MORFOLOGÍA, ESTADO CONSTRUCTIVO Y DE SERVICIOS, USO Y OCUPACIÓN DE CADA UNIDAD CATASTRAL.

MANZANA - M-38 PARCELA - P-3 CALLE - CASTILLO

Nº- 1B

PARCELA

	SUPERFICIE m ²	52,00
	FRENTE ml	16,00
	FACHADAS n°	2
	TIPO	REDUCIDA
	OCUPACIÓN %	100,00 %
	EDIFICIOS n°	1
	AÑO DE CONSTRUCCIÓN	1900

EDIFICACIÓN PRINCIPAL

	SUPERFICIE CONSTRUIDA m ²	52,00
	PLANTAS N°	1
	EDIFICABILIDAD m ² /m ²	1,00
	ESTADO DE SOLIDEZ	M
	ESTADO DE ACCESIBILIDAD	M
	ESTADO DE HABITABILIDAD	M
	FACHADA	EF
	CARPINTERÍAS	MD
	CUBIERTA	TC
OTROS ELEMENTOS		

USO Y OCUPACIÓN

PLANTA	USO	N°	TIPO DE OCUPACIÓN	OTROS
Baja	VIVIENDA	1	VIV. VACÍA	
Primera				
Segunda y +				
B. Cubierta				
Sótano				

SERVICIOS E INFRAESTRUCTURAS

Alcantarillado		Tipo de calle	
Agua potable		Pavimento	
Energía eléctrica		Telecomunicaciones	
Acceso rodado		Gas Natural	



CIUDAD DE DUEÑAS. P.E.P.C.H.

F= 471

ANÁLISIS PORMENORIZADO DE LA MORFOLOGÍA, ESTADO CONSTRUCTIVO Y DE SERVICIOS, USO Y OCUPACIÓN DE CADA UNIDAD CATASTRAL.

MANZANA - M-38 PARCELA - P-4 CALLE - CASTILLO

Nº- 1A

PARCELA

	SUPERFICIE m ²	106,00
	FRENTE ml	38,00
	FACHADAS n°	3
	TIPO	PASANTE
	OCUPACIÓN %	73,58 %
	EDIFICIOS n°	1
	AÑO DE CONSTRUCCIÓN	1900

EDIFICACIÓN PRINCIPAL

	SUPERFICIE CONSTRUIDA m ²	78,00
	PLANTAS N°	1
	EDIFICABILIDAD m ² /m ²	0,74
	ESTADO DE SOLIDEZ	M
	ESTADO DE ACCESIBILIDAD	M
	ESTADO DE HABITABILIDAD	M
	FACHADA	EF
	CARPINTERÍAS	PVC
	CUBIERTA	TC
	OTROS ELEMENTOS	

USO Y OCUPACIÓN

PLANTA	USO	N°	TIPO DE OCUPACIÓN	OTROS
Baja	VIVIENDA	1	VIV. PERMANENTE	
Primera				
Segunda y +				
B. Cubierta				
Sótano				

SERVICIOS E INFRAESTRUCTURAS

Alcantarillado		Tipo de calle	
Agua potable		Pavimento	
Energía eléctrica		Telecomunicaciones	
Acceso rodado		Gas Natural	



CIUDAD DE DUEÑAS. P.E.P.C.H.

F= 472

ANÁLISIS PORMENORIZADO DE LA MORFOLOGÍA, ESTADO CONSTRUCTIVO Y DE SERVICIOS, USO Y OCUPACIÓN DE CADA UNIDAD CATASTRAL.

MANZANA - M-38 PARCELA - P-5

CALLE - CASTILLO

Nº- 5B

PARCELA

	SUPERFICIE m ²	38,00
	FRENTE ml	28,00
	FACHADAS n ^o	2
	TIPO	REDUCIDA
	OCUPACIÓN %	
	EDIFICIOS n ^o	
	AÑO DE CONSTRUCCIÓN	

EDIFICACIÓN PRINCIPAL

	SUPERFICIE CONSTRUIDA m ²	
	PLANTAS N ^o	
	EDIFICABILIDAD m ² /m ²	
	ESTADO DE SOLIDEZ	
	ESTADO DE ACCESIBILIDAD	
	ESTADO DE HABITABILIDAD	
	FACHADA	
	CARPINTERÍAS	
	CUBIERTA	
	OTROS ELEMENTOS	

USO Y OCUPACIÓN

PLANTA	USO	N ^o	TIPO DE OCUPACIÓN	OTROS
Baja	SOLAR			
Primera				
Segunda y +				
B. Cubierta				
Sótano				

SERVICIOS E INFRAESTRUCTURAS

Alcantarillado		Tipo de calle	
Agua potable		Pavimento	
Energía eléctrica		Telecomunicaciones	
Acceso rodado		Gas Natural	

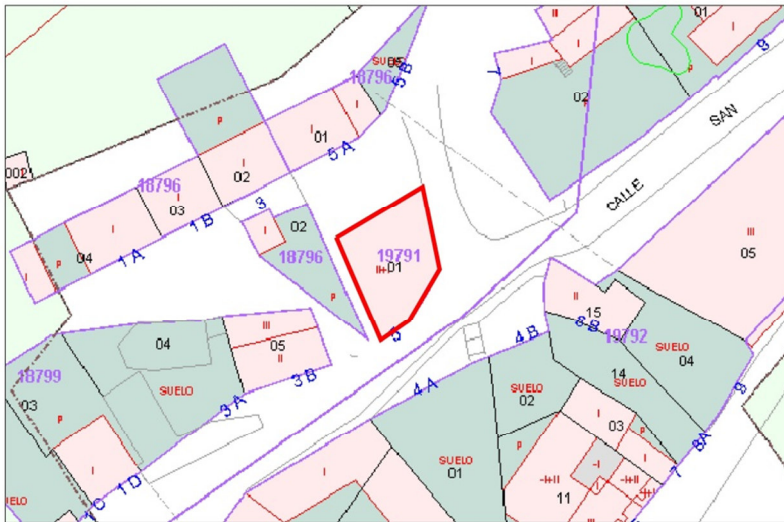
MANZANA 39

LOCALIZACIÓN EN P.E.P.C.H

ZONA	_____	
SUPERFICIE (m ²)	_____	118,00
Nº DE PARCELAS	_____	1
PERÍMETRO (ml)	_____	44,62
Nº DE VIVIENDAS	_____	1
EQUIPAMIENTOS	_____	
ESPACIOS LIBRES	_____	
ELEM. CATALOGADOS	_____	
SUPERPOSICIONES	_____	



PLANO EN CATASTRO



VOLUMEN, DENSIDAD Y ALTURAS

PARCELARIO

USOS DEL SUELO

ESTADO DE LA EDIFICACIÓN

URBANIZACIÓN



CIUDAD DE DUEÑAS. P.E.P.C.H.

F= 473

ANÁLISIS PORMENORIZADO DE LA MORFOLOGÍA, ESTADO CONSTRUCTIVO Y DE SERVICIOS, USO Y OCUPACIÓN DE CADA UNIDAD CATASTRAL.

MANZANA - M-39 PARCELA - P-1 CALLE - SAN ANTÓN

Nº- 5

PARCELA

<p>CONSULTA DESCRIPTIVA Y GRÁFICA DE DATOS CATASTRALES BIENES INMUEBLES DE NATURALEZA URBANA Municipio de DUEÑAS Provincia de PALENCIA</p> <p>REFERENCIA CATASTRAL DEL INMUEBLE 1979181UM7317N0001GW</p> <p>DATOS DEL INMUEBLE</p> <p>UBICACIÓN: CL SAN ANTON 5 34210 DUEÑAS (PALENCIA)</p> <p>DATOS DE LA FINCA A LA QUE PERTENECE EL INMUEBLE</p> <p>UBICACIÓN: CL SAN ANTON 5 DUEÑAS (PALENCIA)</p> <p>ELEMENTOS DE CONSTRUCCIÓN</p> <table border="1"> <thead> <tr> <th>uso</th> <th>Estado</th> <th>Pisos</th> <th>Pared</th> <th>Superficie²</th> </tr> </thead> <tbody> <tr> <td>VIVIENDA</td> <td>E</td> <td>00</td> <td>01</td> <td>12</td> </tr> <tr> <td>VIVIENDA</td> <td>E</td> <td>01</td> <td>01</td> <td>114</td> </tr> <tr> <td>VIVIENDA</td> <td>E</td> <td>04</td> <td>01</td> <td>48</td> </tr> <tr> <td>APARCAMIENTO</td> <td>E</td> <td>00</td> <td>02</td> <td>97</td> </tr> </tbody> </table>	uso	Estado	Pisos	Pared	Superficie ²	VIVIENDA	E	00	01	12	VIVIENDA	E	01	01	114	VIVIENDA	E	04	01	48	APARCAMIENTO	E	00	02	97	SUPERFICIE m ²	118,00
	uso	Estado	Pisos	Pared	Superficie ²																						
	VIVIENDA	E	00	01	12																						
	VIVIENDA	E	01	01	114																						
	VIVIENDA	E	04	01	48																						
	APARCAMIENTO	E	00	02	97																						
	FRENTE ml	4,00																									
FACHADAS n°	4																										
TIPO	PASANTE																										
OCUPACIÓN %	100,00 %																										
EDIFICIOS n°	1																										
AÑO DE CONSTRUCCIÓN	2001																										

EDIFICACIÓN PRINCIPAL

	SUPERFICIE CONSTRUIDA m ²	271,00
	PLANTAS N°	2+BC
	EDIFICABILIDAD m ² /m ²	2,29
	ESTADO DE SOLIDEZ	B
	ESTADO DE ACCESIBILIDAD	B
	ESTADO DE HABITABILIDAD	B
	FACHADA	MC
	CARPINTERÍAS	PVC
	CUBIERTA	TC
	OTROS ELEMENTOS	TERRAZA

USO Y OCUPACIÓN

PLANTA	USO	N°	TIPO DE OCUPACIÓN	OTROS
Baja	APARCAMIENTO			
Primera	VIVIENDA	1	VIV. PERMANENTE	
Segunda y +				
B. Cubierta	VIVIENDA			
Sótano				

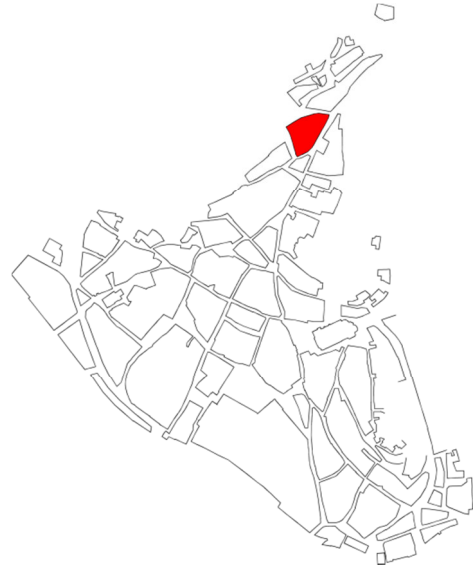
SERVICIOS E INFRAESTRUCTURAS

Alcantarillado		Tipo de calle	
Agua potable		Pavimento	
Energía eléctrica		Telecomunicaciones	
Acceso rodado		Gas Natural	

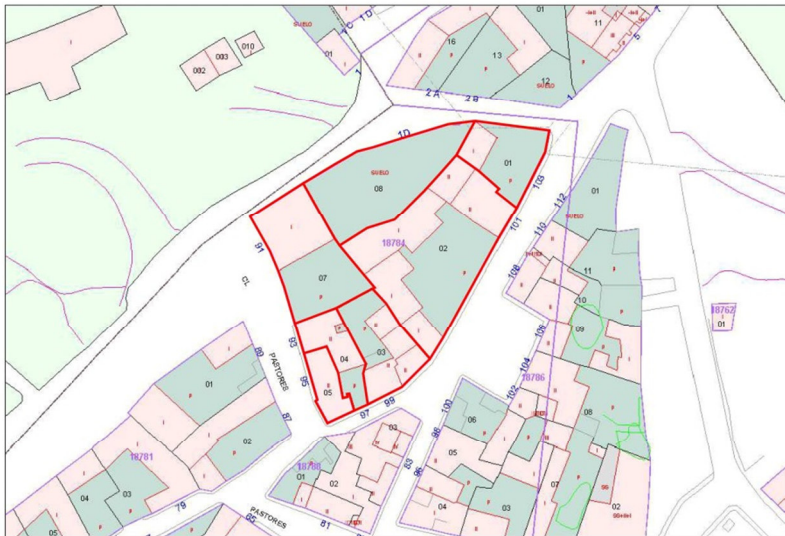
MANZANA 40

LOCALIZACIÓN EN P.E.P.C.H

ZONA	_____	
SUPERFICIE (m ²)	_____	2.276,81
Nº DE PARCELAS	_____	7
PERÍMETRO (ml)	_____	197,58
Nº DE VIVIENDAS	_____	4
EQUIPAMIENTOS	_____	
ESPACIOS LIBRES	_____	
ELEM. CATALOGADOS	_____	
SUPERPOSICIONES	_____	



PLANO EN CATASTRO



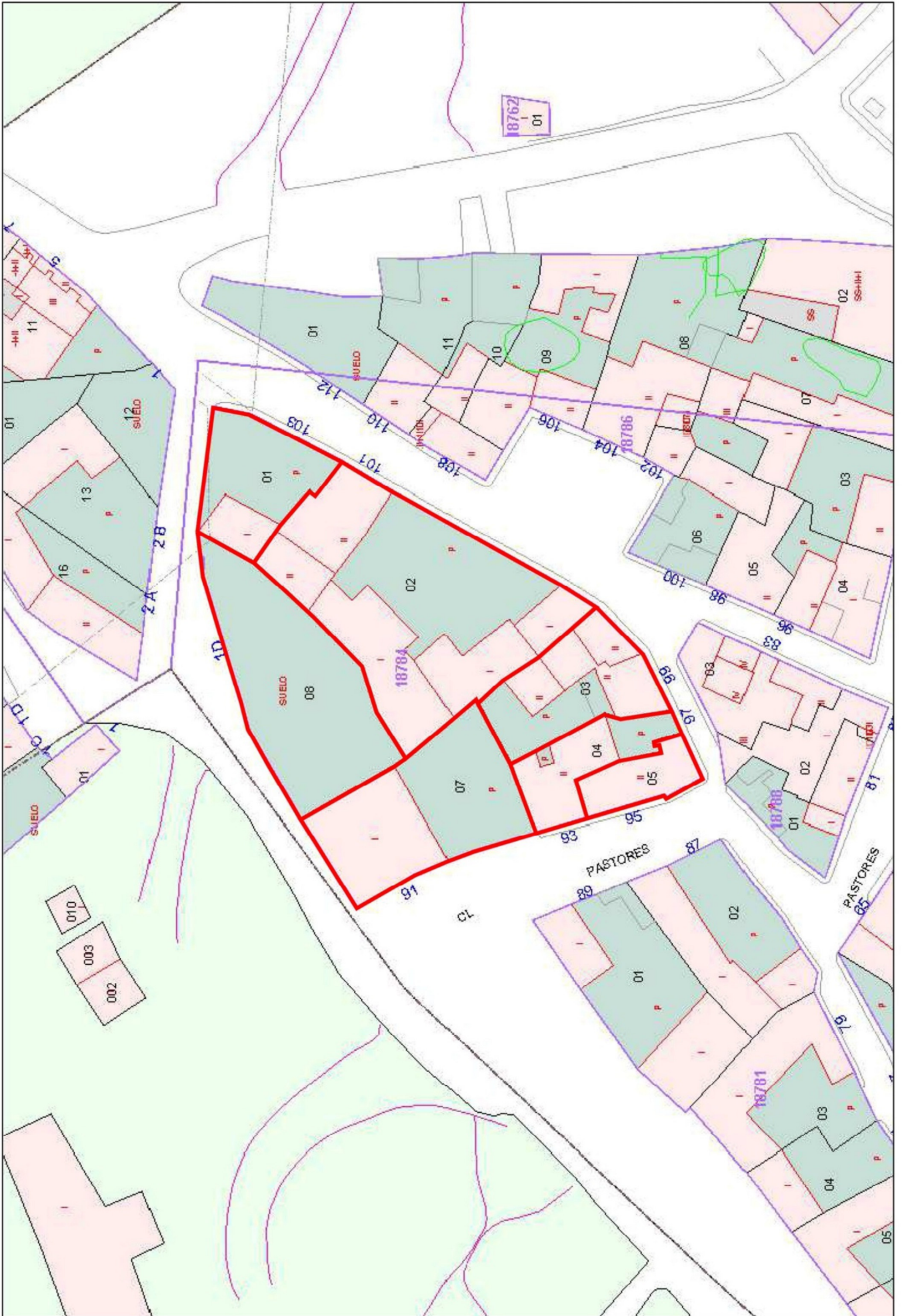
VOLUMEN, DENSIDAD Y ALTURAS

PARCELARIO

USOS DEL SUELO

ESTADO DE LA EDIFICACIÓN

URBANIZACIÓN





CIUDAD DE DUEÑAS. P.E.P.C.H.

F= 474

ANÁLISIS PORMENORIZADO DE LA MORFOLOGÍA, ESTADO CONSTRUCTIVO Y DE SERVICIOS, USO Y OCUPACIÓN DE CADA UNIDAD CATASTRAL.

MANZANA - M-40 PARCELA - P-1 CALLE - PASTORES

Nº- 103

PARCELA

	SUPERFICIE m ²	142,00
	FRENTE ml	34,00
	FACHADAS n°	2
	TIPO	ESQUINA
	OCUPACIÓN %	35,21 %
	EDIFICIOS n°	1
	AÑO DE CONSTRUCCIÓN	1985

EDIFICACIÓN PRINCIPAL



SUPERFICIE CONSTRUIDA m ²	50,00
PLANTAS N°	1
EDIFICABILIDAD m ² /m ²	0,35
ESTADO DE SOLIDEZ	M
ESTADO DE ACCESIBILIDAD	M
ESTADO DE HABITABILIDAD	M
FACHADA	EF
CARPINTERÍAS	MT
CUBIERTA	FB
OTROS ELEMENTOS	

USO Y OCUPACIÓN

PLANTA	USO	N°	TIPO DE OCUPACIÓN	OTROS
Baja	ALMACÉN			
Primera				
Segunda y +				
B. Cubierta				
Sótano				

SERVICIOS E INFRAESTRUCTURAS

Alcantarillado		Tipo de calle	
Agua potable		Pavimento	
Energía eléctrica		Telecomunicaciones	
Acceso rodado		Gas Natural	



CIUDAD DE DUEÑAS. P.E.P.C.H.

F= 475

ANÁLISIS PORMENORIZADO DE LA MORFOLOGÍA, ESTADO CONSTRUCTIVO Y DE SERVICIOS, USO Y OCUPACIÓN DE CADA UNIDAD CATASTRAL.

MANZANA - M-40 PARCELA - P-2 CALLE - PASTORES

Nº- 101

PARCELA

<p>CONSULTA DESCRIPTIVA Y GRÁFICA DE DATOS CATASTRALES BIENES INMUEBLES DE NATURALEZA URBANA Municipio de DUEÑAS Provincia de PALENCIA</p> <p>REFERENCIA CATASTRAL DEL INMUEBLE: 187842UM7317N0001HW</p> <p>DATOS DEL INMUEBLE: CL PASTORES 301, DUEÑAS (PALENCIA)</p> <p>DATOS DE LA FINCA A LA QUE PERTENECE EL INMUEBLE: DUEÑAS (PALENCIA)</p> <p>ELEMENTOS DE CONSTRUCCIÓN: Vivienda, Industrial, etc.</p>	SUPERFICIE m ²	737,00
	FRENTE ml	38,00
	FACHADAS n°	1
	TIPO	ORDINARIA
	OCUPACIÓN %	60,38 %
	EDIFICIOS n°	2
	AÑO DE CONSTRUCCIÓN	1985

EDIFICACIÓN PRINCIPAL

	SUPERFICIE CONSTRUIDA m ²	594,00
	PLANTAS N°	2
	EDIFICABILIDAD m ² /m ²	0,81
	ESTADO DE SOLIDEZ	M
	ESTADO DE ACCESIBILIDAD	R
	ESTADO DE HABITABILIDAD	M
	FACHADA	EF
	CARPINTERÍAS	MD
	CUBIERTA	TC
	OTROS ELEMENTOS	

USO Y OCUPACIÓN

PLANTA	USO	N°	TIPO DE OCUPACIÓN	OTROS
Baja	VIVIENDA	1	VIV. PERMANENTE	ALMACÉN
Primera	VIVIENDA			
Segunda y +				
B. Cubierta				
Sótano				

SERVICIOS E INFRAESTRUCTURAS

Alcantarillado		Tipo de calle	
Agua potable		Pavimento	
Energía eléctrica		Telecomunicaciones	
Acceso rodado		Gas Natural	



CIUDAD DE DUEÑAS. P.E.P.C.H.

F= 476

ANÁLISIS PORMENORIZADO DE LA MORFOLOGÍA, ESTADO CONSTRUCTIVO Y DE SERVICIOS, USO Y OCUPACIÓN DE CADA UNIDAD CATASTRAL.

MANZANA - M-40 PARCELA - P-3 CALLE - PASTORES

Nº- 99

PARCELA

	SUPERFICIE m ²	278,00
	FRENTE ml	16,00
	FACHADAS n°	1
	TIPO	ORDINARIA
	OCUPACIÓN %	58,63 %
	EDIFICIOS n°	1
	AÑO DE CONSTRUCCIÓN	1985

EDIFICACIÓN PRINCIPAL

	SUPERFICIE CONSTRUIDA m ²	404,00
	PLANTAS N°	3
	EDIFICABILIDAD m ² /m ²	1,45
	ESTADO DE SOLIDEZ	R
	ESTADO DE ACCESIBILIDAD	R
	ESTADO DE HABITABILIDAD	R
	FACHADA	EF, LV
	CARPINTERÍAS	AL
	CUBIERTA	PLANA
OTROS ELEMENTOS	TERRAZA	

USO Y OCUPACIÓN

PLANTA	USO	N°	TIPO DE OCUPACIÓN	OTROS
Baja	VIVIENDA	1	VIV. PERMANENTE	APARCAMIENTO, ALMACÉN
Primera				
Segunda y +				
B. Cubierta				
Sótano				

SERVICIOS E INFRAESTRUCTURAS

Alcantarillado		Tipo de calle	
Agua potable		Pavimento	
Energía eléctrica		Telecomunicaciones	
Acceso rodado		Gas Natural	



CIUDAD DE DUEÑAS. P.E.P.C.H.

F= 477

ANÁLISIS PORMENORIZADO DE LA MORFOLOGÍA, ESTADO CONSTRUCTIVO Y DE SERVICIOS, USO Y OCUPACIÓN DE CADA UNIDAD CATASTRAL.

MANZANA - M-40 PARCELA - P-4 CALLE - PASTORES

Nº- 97

PARCELA

	SUPERFICIE m ²	147,00
	FRENTE ml	10,00
	FACHADAS n ^o	2
	TIPO	PASANTE
	OCUPACIÓN %	70,07 %
	EDIFICIOS n ^o	1
	AÑO DE CONSTRUCCIÓN	1983

EDIFICACIÓN PRINCIPAL

	SUPERFICIE CONSTRUIDA m ²	206,00
	PLANTAS N ^o	2
	EDIFICABILIDAD m ² /m ²	1,40
	ESTADO DE SOLIDEZ	R
	ESTADO DE ACCESIBILIDAD	R
	ESTADO DE HABITABILIDAD	R
	FACHADA	PD, LV
	CARPINTERÍAS	AL, PVC
	CUBIERTA	TC
OTROS ELEMENTOS		

USO Y OCUPACIÓN

PLANTA	USO	N ^o	TIPO DE OCUPACIÓN	OTROS
Baja	VIVIENDA	1	VIV. PERMANENTE	APARCAMIENTO
Primera	VIVIENDA			
Segunda y +				
B. Cubierta				
Sótano				

SERVICIOS E INFRAESTRUCTURAS

Alcantarillado		Tipo de calle	
Agua potable		Pavimento	
Energía eléctrica		Telecomunicaciones	
Acceso rodado		Gas Natural	



CIUDAD DE DUEÑAS. P.E.P.C.H.

F= 478

ANÁLISIS PORMENORIZADO DE LA MORFOLOGÍA, ESTADO CONSTRUCTIVO Y DE SERVICIOS, USO Y OCUPACIÓN DE CADA UNIDAD CATASTRAL.

MANZANA - M-40 PARCELA - P-5 CALLE - PASTORES

Nº- 95

PARCELA

	SUPERFICIE m ²	83,00
	FRENTE ml	22,00
	FACHADAS n ^o	2
	TIPO	ESQUINA
	OCUPACIÓN %	100,00 %
	EDIFICIOS n ^o	1
	AÑO DE CONSTRUCCIÓN	1985

EDIFICACIÓN PRINCIPAL

	SUPERFICIE CONSTRUIDA m ²	166,00
	PLANTAS N ^o	2
	EDIFICABILIDAD m ² /m ²	2,00
	ESTADO DE SOLIDEZ	R
	ESTADO DE ACCESIBILIDAD	R
	ESTADO DE HABITABILIDAD	M
	FACHADA	LV
	CARPINTERÍAS	AL
	CUBIERTA	TC
	OTROS ELEMENTOS	

USO Y OCUPACIÓN

PLANTA	USO	N ^o	TIPO DE OCUPACIÓN	OTROS
Baja	VIVIENDA	1	VIV. PERMANENTE	
Primera	VIVIENDA			
Segunda y +				
B. Cubierta				
Sótano				

SERVICIOS E INFRAESTRUCTURAS

Alcantarillado		Tipo de calle	
Agua potable		Pavimento	
Energía eléctrica		Telecomunicaciones	
Acceso rodado		Gas Natural	



CIUDAD DE DUEÑAS. P.E.P.C.H.

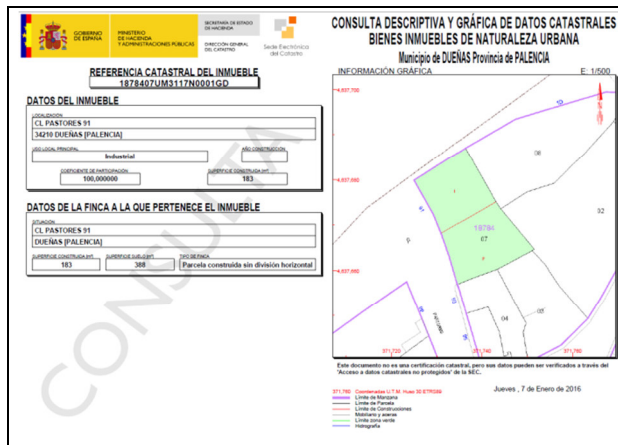
F= 479

ANÁLISIS PORMENORIZADO DE LA MORFOLOGÍA, ESTADO CONSTRUCTIVO Y DE SERVICIOS, USO Y OCUPACIÓN DE CADA UNIDAD CATASTRAL.

MANZANA - M-40 PARCELA - P-7 CALLE - PASTORES

Nº- 91

PARCELA



SUPERFICIE m ²	388,00
FRENTE ml	39,00
FACHADAS n°	2
TIPO	ESQUINA
OCUPACIÓN %	47,16 %
EDIFICIOS n°	1
AÑO DE CONSTRUCCIÓN	-

EDIFICACIÓN PRINCIPAL



SUPERFICIE CONSTRUIDA m ²	183,00
PLANTAS N°	1
EDIFICABILIDAD m ² /m ²	0,47
ESTADO DE SOLIDEZ	M
ESTADO DE ACCESIBILIDAD	
ESTADO DE HABITABILIDAD	
FACHADA	EF
CARPINTERÍAS	MT
CUBIERTA	TC
OTROS ELEMENTOS	

USO Y OCUPACIÓN

PLANTA	USO	N°	TIPO DE OCUPACIÓN	OTROS
Baja	ALMACÉN			
Primera				
Segunda y +				
B. Cubierta				
Sótano				

SERVICIOS E INFRAESTRUCTURAS

Alcantarillado		Tipo de calle	
Agua potable		Pavimento	
Energía eléctrica		Telecomunicaciones	
Acceso rodado		Gas Natural	



CIUDAD DE DUEÑAS. P.E.P.C.H.

F= 480

ANÁLISIS PORMENORIZADO DE LA MORFOLOGÍA, ESTADO CONSTRUCTIVO Y DE SERVICIOS, USO Y OCUPACIÓN DE CADA UNIDAD CATASTRAL.

MANZANA - M-40 PARCELA - P-8 CALLE - SAN ANTÓN

Nº- 1D

PARCELA

	SUPERFICIE m ²	408,00
	FRENTE ml	40,00
	FACHADAS n°	1
	TIPO	ORDINARIA
	OCUPACIÓN %	
	EDIFICIOS n°	
	AÑO DE CONSTRUCCIÓN	

EDIFICACIÓN PRINCIPAL

	SUPERFICIE CONSTRUIDA m ²	
	PLANTAS N°	
	EDIFICABILIDAD m ² /m ²	
	ESTADO DE SOLIDEZ	
	ESTADO DE ACCESIBILIDAD	
	ESTADO DE HABITABILIDAD	
	FACHADA	
	CARPINTERÍAS	
	CUBIERTA	
	OTROS ELEMENTOS	

USO Y OCUPACIÓN

PLANTA	USO	N°	TIPO DE OCUPACIÓN	OTROS
Baja	SOLAR			PROP. MUNICIPAL
Primera				
Segunda y +				
B. Cubierta				
Sótano				

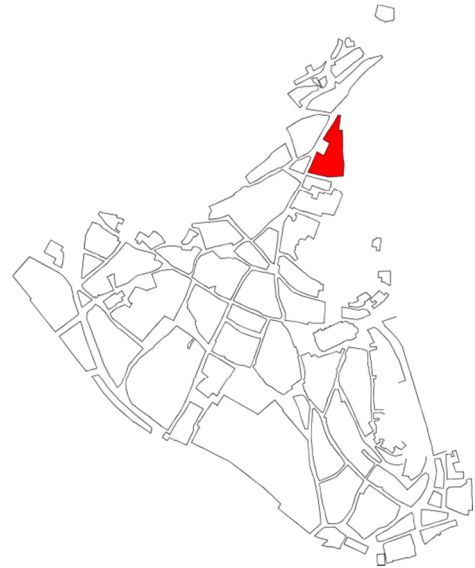
SERVICIOS E INFRAESTRUCTURAS

Alcantarillado		Tipo de calle	
Agua potable		Pavimento	
Energía eléctrica		Telecomunicaciones	
Acceso rodado		Gas Natural	

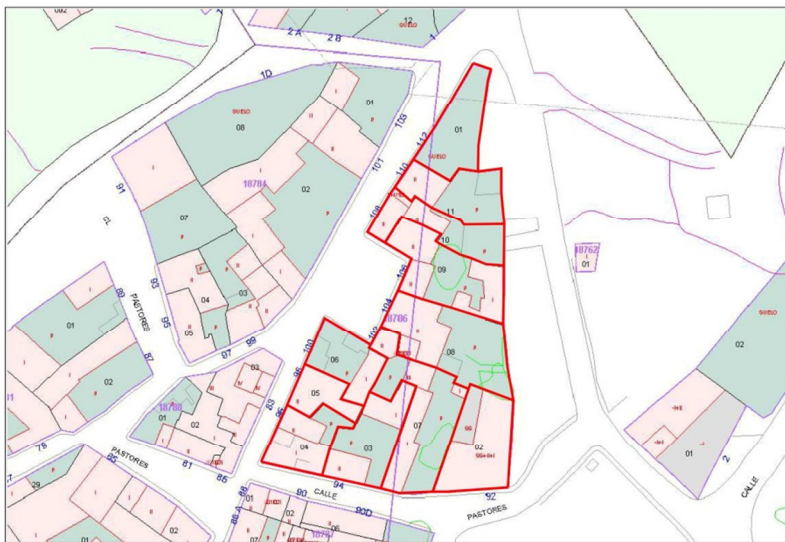
MANZANA 41

LOCALIZACIÓN EN P.E.P.C.H

ZONA	_____	
SUPERFICIE (m ²)	_____	2.549,61
Nº DE PARCELAS	_____	11
PERÍMETRO (ml)	_____	270,96
Nº DE VIVIENDAS	_____	11
EQUIPAMIENTOS	_____	
ESPACIOS LIBRES	_____	
ELEM. CATALOGADOS	_____	
SUPERPOSICIONES	_____	2



PLANO EN CATASTRO



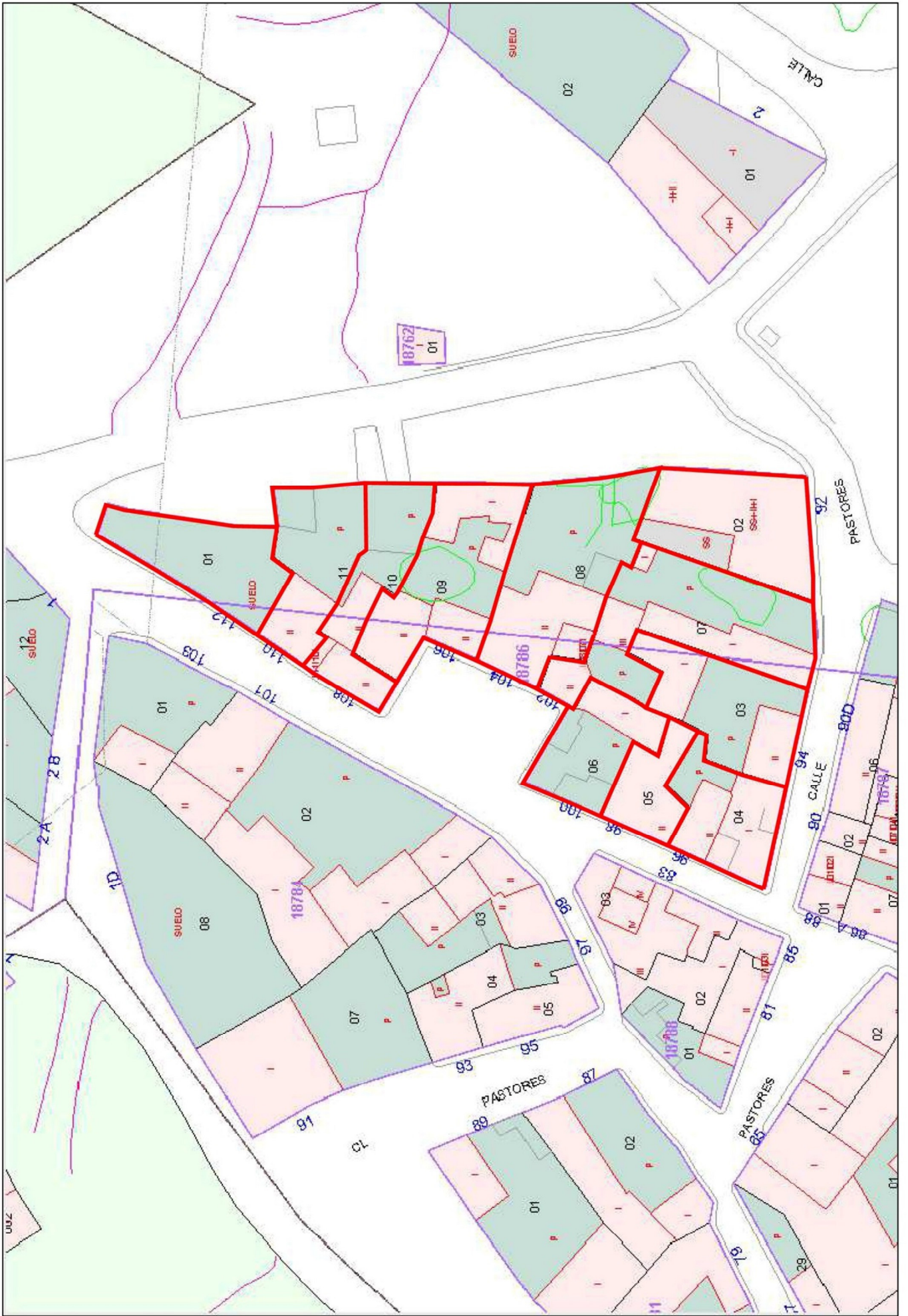
VOLUMEN, DENSIDAD Y ALTURAS

PARCELARIO

USOS DEL SUELO

ESTADO DE LA EDIFICACIÓN

URBANIZACIÓN





CIUDAD DE DUEÑAS. P.E.P.C.H.

F= 481

ANÁLISIS PORMENORIZADO DE LA MORFOLOGÍA, ESTADO CONSTRUCTIVO Y DE SERVICIOS, USO Y OCUPACIÓN DE CADA UNIDAD CATASTRAL.

MANZANA - M-41 PARCELA - P-1 CALLE - PASTORES

Nº- 112

PARCELA

	SUPERFICIE m ²	218,00
	FRENTE ml	51,00
	FACHADAS n°	3
	TIPO	PASANTE
	OCUPACIÓN %	
	EDIFICIOS n°	
	AÑO DE CONSTRUCCIÓN	

EDIFICACIÓN PRINCIPAL

	SUPERFICIE CONSTRUIDA m ²	
	PLANTAS N°	
	EDIFICABILIDAD m ² /m ²	
	ESTADO DE SOLIDEZ	
	ESTADO DE ACCESIBILIDAD	
	ESTADO DE HABITABILIDAD	
	FACHADA	EF
	CARPINTERÍAS	MD
	CUBIERTA	
OTROS ELEMENTOS		

USO Y OCUPACIÓN

PLANTA	USO	N°	TIPO DE OCUPACIÓN	OTROS
Baja	SOLAR			
Primera				
Segunda y +				
B. Cubierta				
Sótano				

SERVICIOS E INFRAESTRUCTURAS

Alcantarillado		Tipo de calle	
Agua potable		Pavimento	
Energía eléctrica		Telecomunicaciones	
Acceso rodado		Gas Natural	



CIUDAD DE DUEÑAS. P.E.P.C.H.

F= 482

ANÁLISIS PORMENORIZADO DE LA MORFOLOGÍA, ESTADO CONSTRUCTIVO Y DE SERVICIOS, USO Y OCUPACIÓN DE CADA UNIDAD CATASTRAL.

MANZANA - M-41 PARCELA - P-2 CALLE - PASTORES

Nº- 92

PARCELA

<p>REFERENCIA CATASTRAL DEL INMUEBLE 1878602UM7317N0001QW</p> <p>DATOS DEL INMUEBLE Parcela: CL PASTORES 12 EX E PL SM PL 01 34210 DUEÑAS (PALENCIA)</p> <p>DATOS DE LA FINCA A LA QUE PERTENECE EL INMUEBLE Parcela: CL PASTORES 12 DUEÑAS (PALENCIA)</p> <p>ELEMENTOS DE CONSTRUCCIÓN</p>	SUPERFICIE m ²	247,00
	FRENTE ml	35,00
	FACHADAS n ^o	2
	TIPO	ESQUINA
	OCUPACIÓN %	85,43
	EDIFICIOS n ^o	1
	AÑO DE CONSTRUCCIÓN	2001

EDIFICACIÓN PRINCIPAL

	SUPERFICIE CONSTRUIDA m ²	691,00
	PLANTAS N ^o	2+BC
	EDIFICABILIDAD m ² /m ²	2,80
	ESTADO DE SOLIDEZ	B
	ESTADO DE ACCESIBILIDAD	B
	ESTADO DE HABITABILIDAD	B
	FACHADA	EF
	CARPINTERÍAS	PVC
	CUBIERTA	TC
	OTROS ELEMENTOS	BALCONES

USO Y OCUPACIÓN

PLANTA	USO	N ^o	TIPO DE OCUPACIÓN	OTROS
Baja	VIVIENDA	2	VIV. PERMANENTE	APARCAMIENTO
Primera	VIVIENDA	2	VIV. PERMANENTE	
Segunda y +				
B. Cubierta	VIVIENDA			
Sótano				

SERVICIOS E INFRAESTRUCTURAS

Alcantarillado		Tipo de calle	
Agua potable		Pavimento	
Energía eléctrica		Telecomunicaciones	
Acceso rodado		Gas Natural	



CIUDAD DE DUEÑAS. P.E.P.C.H.

F= 483

ANÁLISIS PORMENORIZADO DE LA MORFOLOGÍA, ESTADO CONSTRUCTIVO Y DE SERVICIOS, USO Y OCUPACIÓN DE CADA UNIDAD CATASTRAL.

MANZANA - M-41 PARCELA - P-3 CALLE - PASTORES

Nº- 94

PARCELA

	SUPERFICIE m ²	244,00
	FRENTE ml	12,00
	FACHADAS n ^o	1
	TIPO	ORDINARIA
	OCUPACIÓN %	
	EDIFICIOS n ^o	
AÑO DE CONSTRUCCIÓN		

EDIFICACIÓN PRINCIPAL

	SUPERFICIE CONSTRUIDA m ²	
	PLANTAS N ^o	
	EDIFICABILIDAD m ² /m ²	
	ESTADO DE SOLIDEZ	
	ESTADO DE ACCESIBILIDAD	
	ESTADO DE HABITABILIDAD	
	FACHADA	
	CARPINTERÍAS	
	CUBIERTA	
	OTROS ELEMENTOS	

USO Y OCUPACIÓN

PLANTA	USO	N ^o	TIPO DE OCUPACIÓN	OTROS
Baja				EDIF. EN CONSTRUCCIÓN
Primera				
Segunda y +				
B. Cubierta				
Sótano				

SERVICIOS E INFRAESTRUCTURAS

Alcantarillado		Tipo de calle	
Agua potable		Pavimento	
Energía eléctrica		Telecomunicaciones	
Acceso rodado		Gas Natural	



CIUDAD DE DUEÑAS. P.E.P.C.H.

F= 484

ANÁLISIS PORMENORIZADO DE LA MORFOLOGÍA, ESTADO CONSTRUCTIVO Y DE SERVICIOS, USO Y OCUPACIÓN DE CADA UNIDAD CATASTRAL.

MANZANA - M-41 PARCELA - P-4 CALLE - PASTORES

Nº- 96

PARCELA

	SUPERFICIE m ²	185,00
	FRENTE ml	28,00
	FACHADAS n°	2
	TIPO	ESQUINA
	OCUPACIÓN %	82,16
	EDIFICIOS n°	2
	AÑO DE CONSTRUCCIÓN	1985

EDIFICACIÓN PRINCIPAL



SUPERFICIE CONSTRUIDA m ²	198,00
PLANTAS N°	2
EDIFICABILIDAD m ² /m ²	1,07
ESTADO DE SOLIDEZ	R
ESTADO DE ACCESIBILIDAD	R
ESTADO DE HABITABILIDAD	M
FACHADA	PD, LV
CARPINTERÍAS	MD
CUBIERTA	TC
OTROS ELEMENTOS	

USO Y OCUPACIÓN

PLANTA	USO	N°	TIPO DE OCUPACIÓN	OTROS
Baja	VIVIENDA	1	VIV. PERMANENTE	ALMACÉN
Primera	VIVIENDA			
Segunda y +				
B. Cubierta				
Sótano				

SERVICIOS E INFRAESTRUCTURAS

Alcantarillado		Tipo de calle	
Agua potable		Pavimento	
Energía eléctrica		Telecomunicaciones	
Acceso rodado		Gas Natural	



CIUDAD DE DUEÑAS. P.E.P.C.H.

F= 485

ANÁLISIS PORMENORIZADO DE LA MORFOLOGÍA, ESTADO CONSTRUCTIVO Y DE SERVICIOS, USO Y OCUPACIÓN DE CADA UNIDAD CATASTRAL.

MANZANA - M-41 PARCELA - P-5 CALLE - PASTORES

Nº- 98

PARCELA

	SUPERFICIE m ²	94,00
	FRENTE ml	9,00
	FACHADAS n ^o	1
	TIPO	ORDINARIA
	OCUPACIÓN %	100,00
	EDIFICIOS n ^o	1
	AÑO DE CONSTRUCCIÓN	1985

EDIFICACIÓN PRINCIPAL

	SUPERFICIE CONSTRUIDA m ²	173,00
	PLANTAS N ^o	2
	EDIFICABILIDAD m ² /m ²	1,84
	ESTADO DE SOLIDEZ	M
	ESTADO DE ACCESIBILIDAD	M
	ESTADO DE HABITABILIDAD	M
	FACHADA	EF
	CARPINTERÍAS	MD
	CUBIERTA	TC
	OTROS ELEMENTOS	

USO Y OCUPACIÓN

PLANTA	USO	N ^o	TIPO DE OCUPACIÓN	OTROS
Baja	VIVIENDA	1	VIV. VACÍA	ALMACÉN
Primera	VIVIENDA			
Segunda y +				
B. Cubierta				
Sótano				

SERVICIOS E INFRAESTRUCTURAS

Alcantarillado		Tipo de calle	
Agua potable		Pavimento	
Energía eléctrica		Telecomunicaciones	
Acceso rodado		Gas Natural	



CIUDAD DE DUEÑAS. P.E.P.C.H.

F= 486

ANÁLISIS PORMENORIZADO DE LA MORFOLOGÍA, ESTADO CONSTRUCTIVO Y DE SERVICIOS, USO Y OCUPACIÓN DE CADA UNIDAD CATASTRAL.

MANZANA - M-41 PARCELA - P-6 CALLE - PASTORES

Nº- 100

PARCELA

CONSULTA DESCRIPTIVA Y GRÁFICA DE DATOS CATASTRALES BIENES INMUEBLES DE NATURALEZA URBANA
Municipio de DUEÑAS Provincia de PALENCIA

REFERENCIA CATASTRAL DEL INMUEBLE
1878606UM7317N0001FV

DATOS DEL INMUEBLE

PROVINCIA: CL PASTORES 100
MUNICIPIO: 14219 DUEÑAS (PALENCIA)

PROVINCIA: PALENCIA
MUNICIPIO: DUEÑAS

PROVINCIA DE INSCRIPCIÓN: 990.000000
MUNICIPIO: 71

DATOS DE LA FINCA A LA QUE PERTENECE EL INMUEBLE

PROVINCIA: CL PASTORES 100
MUNICIPIO: DUEÑAS (PALENCIA)

PROVINCIA DE INSCRIPCIÓN: 170
MUNICIPIO: 71

Parcela construida sin divisiones horizontales

INFORMACIÓN GRÁFICA

Este documento no es una certificación catastral, pero sus datos pueden ser verificados a través del Sistema de Datos Catastrales en propiedad de la SECC.

Jueves, 7 de Enero de 2016

071.000 Contorno de LTA. Área SECTORES
Límite de Manzana
Límite de Parcela
Límite de Calle
Límite de Calle
Límite de Calle
Límite de Calle
Límite de Calle

SUPERFICIE m ²	170,00
FRENTE ml	22,00
FACHADAS n°	2
TIPO	ESQUINA
OCUPACIÓN %	41,76
EDIFICIOS n°	1
AÑO DE CONSTRUCCIÓN	1985

EDIFICACIÓN PRINCIPAL



SUPERFICIE CONSTRUIDA m ²	71,00
PLANTAS N°	1
EDIFICABILIDAD m ² /m ²	0,42
ESTADO DE SOLIDEZ	M
ESTADO DE ACCESIBILIDAD	
ESTADO DE HABITABILIDAD	
FACHADA	EF
CARPINTERÍAS	MT
CUBIERTA	TC
OTROS ELEMENTOS	

USO Y OCUPACIÓN

PLANTA	USO	N°	TIPO DE OCUPACIÓN	OTROS
Baja	ALMACÉN			
Primera				
Segunda y +				
B. Cubierta				
Sótano				

SERVICIOS E INFRAESTRUCTURAS

Alcantarillado		Tipo de calle	
Agua potable		Pavimento	
Energía eléctrica		Telecomunicaciones	
Acceso rodado		Gas Natural	



CIUDAD DE DUEÑAS. P.E.P.C.H.

F= 487

ANÁLISIS PORMENORIZADO DE LA MORFOLOGÍA, ESTADO CONSTRUCTIVO Y DE SERVICIOS, USO Y OCUPACIÓN DE CADA UNIDAD CATASTRAL.

MANZANA - M-41 PARCELA - P-7 CALLE - PASTORES

Nº- 102

PARCELA

<p>CONSULTA DESCRIPTIVA Y GRÁFICA DE DATOS CATASTRALES BIENES INMUEBLES DE NATURALEZA URBANA Municipio de DUEÑAS Provincia de PALENCIA</p> <p>REFERENCIA CATASTRAL DEL INMUEBLE: 1878907UM7317N0001MW</p> <p>DATOS DEL INMUEBLE DUEÑAS (CL PASTORES 102) 34210 DUEÑAS (PALENCIA) DUEÑAS (CL PASTORES 102) 34210 DUEÑAS (PALENCIA) DUEÑAS (CL PASTORES 102) 34210 DUEÑAS (PALENCIA) DUEÑAS (CL PASTORES 102) 34210 DUEÑAS (PALENCIA)</p> <p>DATOS DE LA FINCA A LA QUE PERTENECE EL INMUEBLE DUEÑAS (CL PASTORES 102) 34210 DUEÑAS (PALENCIA) DUEÑAS (CL PASTORES 102) 34210 DUEÑAS (PALENCIA) DUEÑAS (CL PASTORES 102) 34210 DUEÑAS (PALENCIA)</p> <p>ELEMENTOS DE CONSTRUCCIÓN</p> <table border="1"> <thead> <tr> <th>uso</th> <th>Superficie</th> <th>Plantas</th> <th>Superficie</th> </tr> </thead> <tbody> <tr> <td>VIVIENDA</td> <td>80</td> <td>107</td> <td></td> </tr> <tr> <td>VIVIENDA</td> <td>81</td> <td>111</td> <td></td> </tr> <tr> <td>VIVIENDA</td> <td>82</td> <td>14</td> <td></td> </tr> <tr> <td>INDUSTRIAL</td> <td>83</td> <td>14</td> <td></td> </tr> </tbody> </table>	uso	Superficie	Plantas	Superficie	VIVIENDA	80	107		VIVIENDA	81	111		VIVIENDA	82	14		INDUSTRIAL	83	14		SUPERFICIE m ²	349,00
	uso	Superficie	Plantas	Superficie																		
	VIVIENDA	80	107																			
	VIVIENDA	81	111																			
	VIVIENDA	82	14																			
	INDUSTRIAL	83	14																			
	FRENTE ml	16,00																				
FACHADAS n ^o	2																					
TIPO	PASANTE																					
OCUPACIÓN %	46,13																					
EDIFICIOS n ^o	2																					
AÑO DE CONSTRUCCIÓN	1985																					

EDIFICACIÓN PRINCIPAL

	SUPERFICIE CONSTRUIDA m ²	306,00
	PLANTAS N ^o	2+BC
	EDIFICABILIDAD m ² /m ²	0,88
	ESTADO DE SOLIDEZ	R
	ESTADO DE ACCESIBILIDAD	R
	ESTADO DE HABITABILIDAD	R
	FACHADA	LV
	CARPINTERÍAS	PVC
	CUBIERTA	TC
OTROS ELEMENTOS	Superposición P-8	

USO Y OCUPACIÓN

PLANTA	USO	N ^o	TIPO DE OCUPACIÓN	OTROS
Baja	VIVIENDA	1	VIV. PERMANENTE	ALMACÉN
Primera	VIVIENDA			
Segunda y +				
B. Cubierta	VIVIENDA			
Sótano				

SERVICIOS E INFRAESTRUCTURAS

Alcantarillado		Tipo de calle	
Agua potable		Pavimento	
Energía eléctrica		Telecomunicaciones	
Acceso rodado		Gas Natural	



CIUDAD DE DUEÑAS. P.E.P.C.H.

F= 488

ANÁLISIS PORMENORIZADO DE LA MORFOLOGÍA, ESTADO CONSTRUCTIVO Y DE SERVICIOS, USO Y OCUPACIÓN DE CADA UNIDAD CATASTRAL.

MANZANA - M-41 PARCELA - P-8 CALLE - PASTORES

Nº- 104

PARCELA

<p>REFERENCIA CATASTRAL DEL INMUEBLE 1878608UM7317N00010W</p> <p>DATOS DEL INMUEBLE POSICIÓN: CL PASTORES 104 34219 DUEÑAS (PALENCIA)</p> <p>DATOS DE LA FINCA A LA QUE PERTENECE EL INMUEBLE POSICIÓN: CL PASTORES 104 DUEÑAS (PALENCIA)</p> <p>ELEMENTOS DE CONSTRUCCIÓN</p> <table border="1"> <thead> <tr> <th>Uso</th> <th>Escalas</th> <th>Planta</th> <th>Puerta</th> <th>Superficie m²</th> </tr> </thead> <tbody> <tr> <td>VIVIENDA</td> <td>00</td> <td></td> <td>183</td> <td></td> </tr> <tr> <td>VIVIENDA</td> <td>01</td> <td></td> <td>141</td> <td></td> </tr> </tbody> </table>	Uso	Escalas	Planta	Puerta	Superficie m ²	VIVIENDA	00		183		VIVIENDA	01		141		SUPERFICIE m ²	368,00
	Uso	Escalas	Planta	Puerta	Superficie m ²												
	VIVIENDA	00		183													
	VIVIENDA	01		141													
	FRENTE ml	25,00															
	FACHADAS n ^o	2															
	TIPO	PASANTE															
OCUPACIÓN %	44,29																
EDIFICIOS n ^o	1																
AÑO DE CONSTRUCCIÓN	1985																

EDIFICACIÓN PRINCIPAL

	SUPERFICIE CONSTRUIDA m ²	304,00
	PLANTAS N ^o	2
	EDIFICABILIDAD m ² /m ²	0,83
	ESTADO DE SOLIDEZ	R
	ESTADO DE ACCESIBILIDAD	R
	ESTADO DE HABITABILIDAD	R
	FACHADA	MC
	CARPINTERÍAS	AL
	CUBIERTA	TC
OTROS ELEMENTOS	Superposición P-7	

USO Y OCUPACIÓN

PLANTA	USO	N ^o	TIPO DE OCUPACIÓN	OTROS
Baja	VIVIENDA	1	VIV. PERMANENTE	APARCAMIENTO
Primera	VIVIENDA			
Segunda y +				
B. Cubierta	VIVIENDA			
Sótano				

SERVICIOS E INFRAESTRUCTURAS

Alcantarillado		Tipo de calle	
Agua potable		Pavimento	
Energía eléctrica		Telecomunicaciones	
Acceso rodado		Gas Natural	



CIUDAD DE DUEÑAS. P.E.P.C.H.

F= 489

ANÁLISIS PORMENORIZADO DE LA MORFOLOGÍA, ESTADO CONSTRUCTIVO Y DE SERVICIOS, USO Y OCUPACIÓN DE CADA UNIDAD CATASTRAL.

MANZANA - M-41 PARCELA - P-9 CALLE - PASTORES

Nº- 106

PARCELA

	SUPERFICIE m ²	294,00
	FRENTE ml	25,00
	FACHADAS n°	3
	TIPO	PASANTE
	OCUPACIÓN %	57,14
	EDIFICIOS n°	2
	AÑO DE CONSTRUCCIÓN	1985

EDIFICACIÓN PRINCIPAL

	SUPERFICIE CONSTRUIDA m ²	244,00
	PLANTAS N°	2
	EDIFICABILIDAD m ² /m ²	0,83
	ESTADO DE SOLIDEZ	R
	ESTADO DE ACCESIBILIDAD	R
	ESTADO DE HABITABILIDAD	R
	FACHADA	LV
	CARPINTERÍAS	AL
	CUBIERTA	TC
OTROS ELEMENTOS		

USO Y OCUPACIÓN

PLANTA	USO	N°	TIPO DE OCUPACIÓN	OTROS
Baja	VIVIENDA	1	VIV. PERMANENTE	ALMACÉN
Primera	VIVIENDA			
Segunda y +				
B. Cubierta				
Sótano				

SERVICIOS E INFRAESTRUCTURAS

Alcantarillado		Tipo de calle	
Agua potable		Pavimento	
Energía eléctrica		Telecomunicaciones	
Acceso rodado		Gas Natural	



CIUDAD DE DUEÑAS. P.E.P.C.H.

F= 490

ANÁLISIS PORMENORIZADO DE LA MORFOLOGÍA, ESTADO CONSTRUCTIVO Y DE SERVICIOS, USO Y OCUPACIÓN DE CADA UNIDAD CATASTRAL.

MANZANA - M-41 PARCELA - P-10 CALLE - PASTORES

Nº- 108

PARCELA

<p>CONSULTA DESCRIPTIVA Y GRÁFICA DE DATOS CATASTRALES BIENES INMUEBLES DE NATURALEZA URBANA Municipio de DUEÑAS Provincia de PALENCIA</p> <p>REFERENCIA CATASTRAL DEL INMUEBLE: 1878610UM7317N0001MW</p> <p>DATOS DEL INMUEBLE</p> <p>denominación: CL PASTORES 108 [CALLE PASTORES (PALENCIA)]</p> <p>denominación de finca: 144 [Parcela construida sin división horizontal]</p> <p>ELEMENTOS DE CONSTRUCCIÓN</p> <table border="1"> <tr><td>VIVIENDA</td><td>85</td></tr> <tr><td>VIVIENDA</td><td>77</td></tr> <tr><td>INDUSTRIAL</td><td>42</td></tr> </table>	VIVIENDA	85	VIVIENDA	77	INDUSTRIAL	42	SUPERFICIE m ²	144,00
	VIVIENDA	85						
	VIVIENDA	77						
	INDUSTRIAL	42						
	FRENTE ml	23,00						
	FACHADAS n°	3						
	TIPO	PASANTE						
OCUPACIÓN %	88,88							
EDIFICIOS n°	2							
AÑO DE CONSTRUCCIÓN	1985							

EDIFICACIÓN PRINCIPAL

	SUPERFICIE CONSTRUIDA m ²	205,00
	PLANTAS N°	2
	EDIFICABILIDAD m ² /m ²	1,42
	ESTADO DE SOLIDEZ	B
	ESTADO DE ACCESIBILIDAD	R
	ESTADO DE HABITABILIDAD	R
	FACHADA	MC
	CARPINTERÍAS	PVC
	CUBIERTA	TC
OTROS ELEMENTOS	Superposición P-11	

USO Y OCUPACIÓN

PLANTA	USO	N°	TIPO DE OCUPACIÓN	OTROS
Baja	VIVIENDA	1	VIV. PERMANENTE	ALMACÉN
Primera	VIVIENDA			
Segunda y +				
B. Cubierta				
Sótano				

SERVICIOS E INFRAESTRUCTURAS

Alcantarillado		Tipo de calle	
Agua potable		Pavimento	
Energía eléctrica		Telecomunicaciones	
Acceso rodado		Gas Natural	



CIUDAD DE DUEÑAS. P.E.P.C.H.

F= 491

ANÁLISIS PORMENORIZADO DE LA MORFOLOGÍA, ESTADO CONSTRUCTIVO Y DE SERVICIOS, USO Y OCUPACIÓN DE CADA UNIDAD CATASTRAL.

MANZANA - M-41 PARCELA - P-11 CALLE - PASTORES

Nº- 110

PARCELA

	SUPERFICIE m ²	245,00
	FRENTE ml	18,00
	FACHADAS n ^o	2
	TIPO	PASANTE
	OCUPACIÓN %	38,78
	EDIFICIOS n ^o	1
	AÑO DE CONSTRUCCIÓN	1985

EDIFICACIÓN PRINCIPAL

	SUPERFICIE CONSTRUIDA m ²	175,00
	PLANTAS N ^o	2
	EDIFICABILIDAD m ² /m ²	0,71
	ESTADO DE SOLIDEZ	B
	ESTADO DE ACCESIBILIDAD	R
	ESTADO DE HABITABILIDAD	R
	FACHADA	MC
	CARPINTERÍAS	MD
	CUBIERTA	TC
	OTROS ELEMENTOS	Superposición P-10

USO Y OCUPACIÓN

PLANTA	USO	N ^o	TIPO DE OCUPACIÓN	OTROS
Baja	VIVIENDA	1	VIV. PERMANENTE	
Primera	VIVIENDA			
Segunda y +				
B. Cubierta				
Sótano				

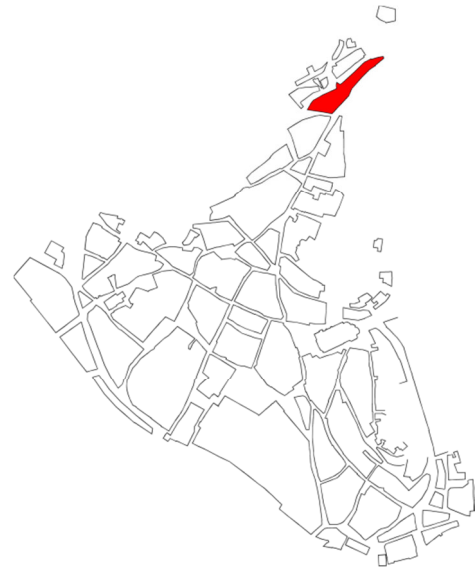
SERVICIOS E INFRAESTRUCTURAS

Alcantarillado		Tipo de calle	
Agua potable		Pavimento	
Energía eléctrica		Telecomunicaciones	
Acceso rodado		Gas Natural	

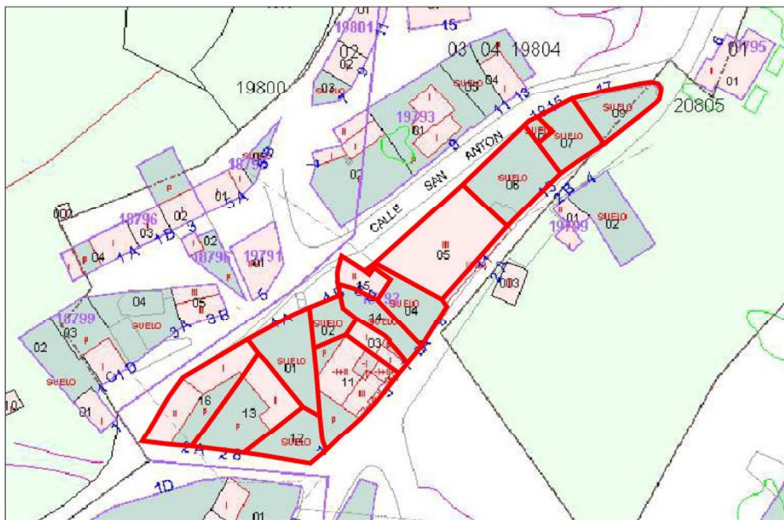
MANZANA 42

LOCALIZACIÓN EN P.E.P.C.H

ZONA	_____	
SUPERFICIE (m ²)	_____	2.327,93
Nº DE PARCELAS	_____	15
PERÍMETRO (ml)	_____	303,16
Nº DE VIVIENDAS	_____	9
EQUIPAMIENTOS	_____	
ESPACIOS LIBRES	_____	3
ELEM. CATALOGADOS	_____	
SUPERPOSICIONES	_____	



PLANO EN CATASTRO



VOLUMEN, DENSIDAD Y ALTURAS

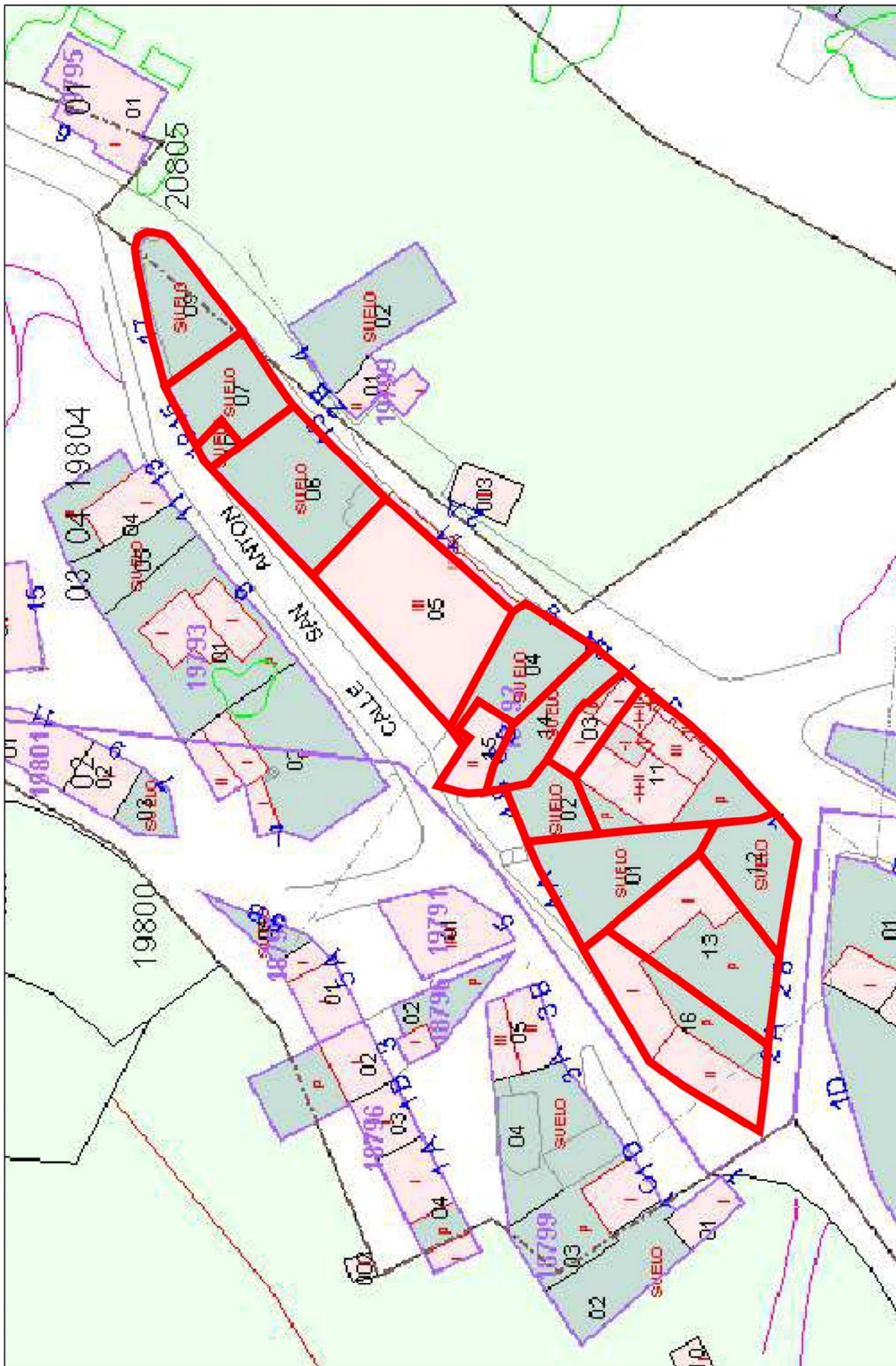
Edificios de más de dos alturas: 1

PARCELARIO

USOS DEL SUELO

ESTADO DE LA EDIFICACIÓN

URBANIZACIÓN





CIUDAD DE DUEÑAS. P.E.P.C.H.

F= 492

ANÁLISIS PORMENORIZADO DE LA MORFOLOGÍA, ESTADO CONSTRUCTIVO Y DE SERVICIOS, USO Y OCUPACIÓN DE CADA UNIDAD CATASTRAL.

MANZANA - M-42 PARCELA - P-1 CALLE - SAN ANTÓN

Nº- 4

PARCELA

	SUPERFICIE m ²	194,00
	FRENTE ml	15,00
	FACHADAS n°	1
	TIPO	ORDINARIA
	OCUPACIÓN %	
	EDIFICIOS n°	
	AÑO DE CONSTRUCCIÓN	

EDIFICACIÓN PRINCIPAL

	SUPERFICIE CONSTRUIDA m ²	
	PLANTAS N°	
	EDIFICABILIDAD m ² /m ²	
	ESTADO DE SOLIDEZ	
	ESTADO DE ACCESIBILIDAD	
	ESTADO DE HABITABILIDAD	
	FACHADA	
	CARPINTERÍAS	
	CUBIERTA	
	OTROS ELEMENTOS	

USO Y OCUPACIÓN

PLANTA	USO	N°	TIPO DE OCUPACIÓN	OTROS
Baja	ESPACIO LIBRE			
Primera				
Segunda y +				
B. Cubierta				
Sótano				

SERVICIOS E INFRAESTRUCTURAS

Alcantarillado		Tipo de calle	
Agua potable		Pavimento	
Energía eléctrica		Telecomunicaciones	
Acceso rodado		Gas Natural	



CIUDAD DE DUEÑAS. P.E.P.C.H.

F= 493

ANÁLISIS PORMENORIZADO DE LA MORFOLOGÍA, ESTADO CONSTRUCTIVO Y DE SERVICIOS, USO Y OCUPACIÓN DE CADA UNIDAD CATASTRAL.

MANZANA - M-42 PARCELA - P-2 CALLE - SAN ANTÓN

Nº- 4B

PARCELA

<p>CONSULTA DESCRIPTIVA Y GRÁFICA DE DATOS CATASTRALES BIENES INMUEBLES DE NATURALEZA URBANA Municipio de DUEÑAS Provincia de PALENCIA</p> <p>REFERENCIA CATASTRAL DEL INMUEBLE 1979202UM7317N0001TV</p> <p>DATOS DEL INMUEBLE Parcela: [CL SAN ANTÓN 4B] Suelo Parcela: [34210 DUEÑAS (PALENCIA)] Parcela: [Suelo sin edificar] Parcela: [Suelo sin edificar] Parcela: [Suelo sin edificar]</p> <p>DATOS DE LA FINCA A LA QUE PERTENECE EL INMUEBLE Parcela: [CL SAN ANTÓN 4B] Parcela: [DUEÑAS (PALENCIA)] Parcela: [Suelo sin edificar] Parcela: [Suelo sin edificar]</p>	SUPERFICIE m ²	74,00
	FRENTE ml	7,00
	FACHADAS n°	1
	TIPO	ORDINARIA
	OCUPACIÓN %	
	EDIFICIOS n°	
	AÑO DE CONSTRUCCIÓN	

EDIFICACIÓN PRINCIPAL

	SUPERFICIE CONSTRUIDA m ²	
	PLANTAS N°	
	EDIFICABILIDAD m ² /m ²	
	ESTADO DE SOLIDEZ	
	ESTADO DE ACCESIBILIDAD	
	ESTADO DE HABITABILIDAD	
	FACHADA	
	CARPINTERÍAS	
	CUBIERTA	
	OTROS ELEMENTOS	

USO Y OCUPACIÓN

PLANTA	USO	N°	TIPO DE OCUPACIÓN	OTROS
Baja	ESPACIO LIBRE			
Primera				
Segunda y +				
B. Cubierta				
Sótano				

SERVICIOS E INFRAESTRUCTURAS

Alcantarillado		Tipo de calle	
Agua potable		Pavimento	
Energía eléctrica		Telecomunicaciones	
Acceso rodado		Gas Natural	



CIUDAD DE DUEÑAS. P.E.P.C.H.

F= 494

ANÁLISIS PORMENORIZADO DE LA MORFOLOGÍA, ESTADO CONSTRUCTIVO Y DE SERVICIOS, USO Y OCUPACIÓN DE CADA UNIDAD CATASTRAL.

MANZANA - M-42 PARCELA - P-3 CALLE - BALCONADA

Nº- 7

PARCELA

	SUPERFICIE m ²	62,00
	FRENTE ml	2,00
	FACHADAS n°	1
	TIPO	REDUCIDA
	OCUPACIÓN %	88,71%
	EDIFICIOS n°	2
	AÑO DE CONSTRUCCIÓN	1995

EDIFICACIÓN PRINCIPAL

	SUPERFICIE CONSTRUIDA m ²	55,00
	PLANTAS N°	1
	EDIFICABILIDAD m ² /m ²	0,89
	ESTADO DE SOLIDEZ	B
	ESTADO DE ACCESIBILIDAD	B
	ESTADO DE HABITABILIDAD	R
	FACHADA	LV
	CARPINTERÍAS	AL
	CUBIERTA	TC
	OTROS ELEMENTOS	

USO Y OCUPACIÓN

PLANTA	USO	N°	TIPO DE OCUPACIÓN	OTROS
Baja	VIVIENDA	1	VIV. TEMPORAL	APARCAMIENTO
Primera				
Segunda y +				
B. Cubierta				
Sótano				

SERVICIOS E INFRAESTRUCTURAS

Alcantarillado		Tipo de calle	
Agua potable		Pavimento	
Energía eléctrica		Telecomunicaciones	
Acceso rodado		Gas Natural	



CIUDAD DE DUEÑAS. P.E.P.C.H.

F= 495

ANÁLISIS PORMENORIZADO DE LA MORFOLOGÍA, ESTADO CONSTRUCTIVO Y DE SERVICIOS, USO Y OCUPACIÓN DE CADA UNIDAD CATASTRAL.

MANZANA - M-42 PARCELA - P-4 CALLE - BALCONADA

Nº- 9

PARCELA

	SUPERFICIE m ²	137,00
	FRENTE ml	13,00
	FACHADAS n°	2
	TIPO	PASANTE
	OCUPACIÓN %	
	EDIFICIOS n°	
	AÑO DE CONSTRUCCIÓN	

EDIFICACIÓN PRINCIPAL

	SUPERFICIE CONSTRUIDA m ²	
	PLANTAS N°	
	EDIFICABILIDAD m ² /m ²	
	ESTADO DE SOLIDEZ	
	ESTADO DE ACCESIBILIDAD	
	ESTADO DE HABITABILIDAD	
	FACHADA	PD
	CARPINTERÍAS	
	CUBIERTA	
	OTROS ELEMENTOS	

USO Y OCUPACIÓN

PLANTA	USO	N°	TIPO DE OCUPACIÓN	OTROS
Baja	SOLAR			
Primera				
Segunda y +				
B. Cubierta				
Sótano				

SERVICIOS E INFRAESTRUCTURAS

Alcantarillado		Tipo de calle	
Agua potable		Pavimento	
Energía eléctrica		Telecomunicaciones	
Acceso rodado		Gas Natural	



CIUDAD DE DUEÑAS. P.E.P.C.H.

F= 496

ANÁLISIS PORMENORIZADO DE LA MORFOLOGÍA, ESTADO CONSTRUCTIVO Y DE SERVICIOS, USO Y OCUPACIÓN DE CADA UNIDAD CATASTRAL.

MANZANA - M-42 PARCELA - P-5 CALLE - BALCONADA

Nº- 11

PARCELA

	SUPERFICIE m ²	352,00
	FRENTE ml	45,00
	FACHADAS n°	2
	TIPO	PASANTE
	OCUPACIÓN %	100,00%
	EDIFICIOS n°	1
	AÑO DE CONSTRUCCIÓN	1985

EDIFICACIÓN PRINCIPAL

	SUPERFICIE CONSTRUIDA m ²	1.056,00
	PLANTAS N°	3
	EDIFICABILIDAD m ² /m ²	3,60
	ESTADO DE SOLIDEZ	B
	ESTADO DE ACCESIBILIDAD	R
	ESTADO DE HABITABILIDAD	R
	FACHADA	LV
	CARPINTERÍAS	AL
	CUBIERTA	TC
	OTROS ELEMENTOS	TERRAZAS

USO Y OCUPACIÓN

PLANTA	USO	N°	TIPO DE OCUPACIÓN	OTROS
Baja	APARCAMIENTO			EN CONSTRUCCIÓN
Primera	VIVIENDA	1	VIV. PERMANENTE	
Segunda y +	VIVIENDA	1	VIV. PERMANENTE	
B. Cubierta				
Sótano				

SERVICIOS E INFRAESTRUCTURAS

Alcantarillado		Tipo de calle	
Agua potable		Pavimento	
Energía eléctrica		Telecomunicaciones	
Acceso rodado		Gas Natural	



CIUDAD DE DUEÑAS. P.E.P.C.H.

F= 497

ANÁLISIS PORMENORIZADO DE LA MORFOLOGÍA, ESTADO CONSTRUCTIVO Y DE SERVICIOS, USO Y OCUPACIÓN DE CADA UNIDAD CATASTRAL.

MANZANA - M-42 PARCELA - P-6 CALLE - BALCONADA

Nº- 13

PARCELA

	SUPERFICIE m ²	234,00
	FRENTE ml	35,00
	FACHADAS n ^o	2
	TIPO	PASANTE
	OCUPACIÓN %	
	EDIFICIOS n ^o	
	AÑO DE CONSTRUCCIÓN	

EDIFICACIÓN PRINCIPAL



SUPERFICIE CONSTRUIDA m ²	
PLANTAS N ^o	
EDIFICABILIDAD m ² /m ²	
ESTADO DE SOLIDEZ	
ESTADO DE ACCESIBILIDAD	
ESTADO DE HABITABILIDAD	
FACHADA	PD
CARPINTERÍAS	MT
CUBIERTA	
OTROS ELEMENTOS	

USO Y OCUPACIÓN

PLANTA	USO	N ^o	TIPO DE OCUPACIÓN	OTROS
Baja	SOLAR			
Primera				
Segunda y +				
B. Cubierta				
Sótano				

SERVICIOS E INFRAESTRUCTURAS

Alcantarillado		Tipo de calle	
Agua potable		Pavimento	
Energía eléctrica		Telecomunicaciones	
Acceso rodado		Gas Natural	



CIUDAD DE DUEÑAS. P.E.P.C.H.

F= 498

ANÁLISIS PORMENORIZADO DE LA MORFOLOGÍA, ESTADO CONSTRUCTIVO Y DE SERVICIOS, USO Y OCUPACIÓN DE CADA UNIDAD CATASTRAL.

MANZANA - M-42 PARCELA - P-7 CALLE - BALCONADA

Nº- 15

PARCELA

<p>CONSULTA DESCRIPTIVA Y GRÁFICA DE DATOS CATASTRALES BIENES INMUEBLES DE NATURALEZA URBANA Municipio de DUEÑAS Provincia de PALENCIA</p> <p>REFERENCIA CATASTRAL DEL INMUEBLE 1978207UM7317N0091RW</p> <p>DATOS DEL INMUEBLE CALLE: CL BALCONADA 15 Suelo CALLE: CL BALCONADA 15 Suelo CALLE: CL BALCONADA 15 Suelo</p> <p>DATOS DE LA FINCA A LA QUE PERTENECE EL INMUEBLE CALLE: CL BALCONADA 15 CALLE: CL BALCONADA 15</p>	SUPERFICIE m ²	130,00
	FRENTE ml	20,00
	FACHADAS n°	2
	TIPO	PASANTE
	OCUPACIÓN %	
	EDIFICIOS n°	
	AÑO DE CONSTRUCCIÓN	

EDIFICACIÓN PRINCIPAL

	SUPERFICIE CONSTRUIDA m ²	
	PLANTAS N°	
	EDIFICABILIDAD m ² /m ²	
	ESTADO DE SOLIDEZ	
	ESTADO DE ACCESIBILIDAD	
	ESTADO DE HABITABILIDAD	
	FACHADA	EF
	CARPINTERÍAS	
	CUBIERTA	
	OTROS ELEMENTOS	

USO Y OCUPACIÓN

PLANTA	USO	N°	TIPO DE OCUPACIÓN	OTROS
Baja	SOLAR			EDIF. EN RUINA
Primera				
Segunda y +				
B. Cubierta				
Sótano				

SERVICIOS E INFRAESTRUCTURAS

Alcantarillado		Tipo de calle	
Agua potable		Pavimento	
Energía eléctrica		Telecomunicaciones	
Acceso rodado		Gas Natural	



CIUDAD DE DUEÑAS. P.E.P.C.H.

F= 499

ANÁLISIS PORMENORIZADO DE LA MORFOLOGÍA, ESTADO CONSTRUCTIVO Y DE SERVICIOS, USO Y OCUPACIÓN DE CADA UNIDAD CATASTRAL.

MANZANA - M-42 PARCELA - P-9 CALLE - BALCONADA

Nº- 17

PARCELA

<p>CONSULTA DESCRIPTIVA Y GRÁFICA DE DATOS CATASTRALES BIENES INMUEBLES DE NATURALEZA URBANA Municipio de DUEÑAS Provincia de PALENCIA</p> <p>REFERENCIA CATASTRAL DEL INMUEBLE 1879209UM7317N0001XV</p> <p>DATOS DEL INMUEBLE Situación: CL BALCONADA 17 Sueldo (DUEÑAS (PALENCIA)) Superficie construida: 0 m² Superficie edificada: 141 m² Sueldo sin edificar</p> <p>DATOS DE LA FINCA A LA QUE PERTENECE EL INMUEBLE Situación: CL BALCONADA 17 (DUEÑAS (PALENCIA)) Superficie construida: 0 m² Superficie edificada: 141 m² Sueldo sin edificar</p>	SUPERFICIE m ²	141,00
	FRENTE ml	37,00
	FACHADAS n°	3
	TIPO	PASANTE
	OCUPACIÓN %	
	EDIFICIOS n°	
	AÑO DE CONSTRUCCIÓN	

EDIFICACIÓN PRINCIPAL



SUPERFICIE CONSTRUIDA m ²	
PLANTAS N°	
EDIFICABILIDAD m ² /m ²	
ESTADO DE SOLIDEZ	
ESTADO DE ACCESIBILIDAD	
ESTADO DE HABITABILIDAD	
FACHADA	PD
CARPINTERÍAS	AL
CUBIERTA	
OTROS ELEMENTOS	

USO Y OCUPACIÓN

PLANTA	USO	N°	TIPO DE OCUPACIÓN	OTROS
Baja	SOLAR			CUEVA
Primera				
Segunda y +				
B. Cubierta				
Sótano				

SERVICIOS E INFRAESTRUCTURAS

Alcantarillado		Tipo de calle	
Agua potable		Pavimento	
Energía eléctrica		Telecomunicaciones	
Acceso rodado		Gas Natural	



CIUDAD DE DUEÑAS. P.E.P.C.H.

F= 500

ANÁLISIS PORMENORIZADO DE LA MORFOLOGÍA, ESTADO CONSTRUCTIVO Y DE SERVICIOS, USO Y OCUPACIÓN DE CADA UNIDAD CATASTRAL.

MANZANA - M-42 PARCELA - P-10 CALLE - SAN ANTÓN

Nº- 18

PARCELA

	SUPERFICIE m ²	18,00
	FRENTE ml	3,00
	FACHADAS n°	1
	TIPO	REDUCIDA
	OCUPACIÓN %	
	EDIFICIOS n°	
	AÑO DE CONSTRUCCIÓN	

EDIFICACIÓN PRINCIPAL

	SUPERFICIE CONSTRUIDA m ²	
	PLANTAS N°	
	EDIFICABILIDAD m ² /m ²	
	ESTADO DE SOLIDEZ	
	ESTADO DE ACCESIBILIDAD	
	ESTADO DE HABITABILIDAD	
	FACHADA	
	CARPINTERÍAS	
	CUBIERTA	
	OTROS ELEMENTOS	

USO Y OCUPACIÓN

PLANTA	USO	N°	TIPO DE OCUPACIÓN	OTROS
Baja	SOLAR			
Primera				
Segunda y +				
B. Cubierta				
Sótano				

SERVICIOS E INFRAESTRUCTURAS

Alcantarillado		Tipo de calle	
Agua potable		Pavimento	
Energía eléctrica		Telecomunicaciones	
Acceso rodado		Gas Natural	



CIUDAD DE DUEÑAS. P.E.P.C.H.

F= 501

ANÁLISIS PORMENORIZADO DE LA MORFOLOGÍA, ESTADO CONSTRUCTIVO Y DE SERVICIOS, USO Y OCUPACIÓN DE CADA UNIDAD CATASTRAL.

MANZANA - M-42 PARCELA - P-11

CALLE -BALCONADA

Nº- 5

PARCELA

<p>CONSULTA DESCRIPTIVA Y GRÁFICA DE DATOS CATASTRALES BIENES INMUEBLES DE NATURALEZA URBANA Municipio de DUEÑAS Provincia de PALENCIA</p> <p>REFERENCIA CATASTRAL DEL INMUEBLE 1979211UM7317N0001D0W</p> <p>DATOS DEL INMUEBLE</p> <p>PROVINCIA: CL BALCONADA 5 DUEÑAS (PALENCIA)</p> <p>DATOS DE LA FINCA A LA QUE PERTENECE EL INMUEBLE</p> <p>PROVINCIA: CL BALCONADA 5 DUEÑAS (PALENCIA)</p> <p>ELEMENTOS DE CONSTRUCCIÓN</p> <table border="1"> <thead> <tr> <th>Tip</th> <th>Edificio</th> <th>Planta</th> <th>Superficie</th> </tr> </thead> <tbody> <tr> <td>APARCAMIENTO</td> <td>E</td> <td>-4</td> <td>01</td> <td>12</td> </tr> <tr> <td>ALBARRILLO</td> <td>E</td> <td>-4</td> <td>01</td> <td>4</td> </tr> <tr> <td>ELEMENTOS COMUNES</td> <td>E</td> <td>-4</td> <td>01</td> <td>21</td> </tr> </tbody> </table>	Tip	Edificio	Planta	Superficie	APARCAMIENTO	E	-4	01	12	ALBARRILLO	E	-4	01	4	ELEMENTOS COMUNES	E	-4	01	21	SUPERFICIE m ²	264,00
	Tip	Edificio	Planta	Superficie																	
	APARCAMIENTO	E	-4	01	12																
	ALBARRILLO	E	-4	01	4																
	ELEMENTOS COMUNES	E	-4	01	21																
	FRENTE ml	54,00																			
	FACHADAS n ^o	3																			
TIPO	ESQUINA																				
OCUPACIÓN %	100,00%																				
EDIFICIOS n ^o	1																				
AÑO DE CONSTRUCCIÓN	2007																				

EDIFICACIÓN PRINCIPAL

	SUPERFICIE CONSTRUIDA m ²	483,00
	PLANTAS N ^o	2+BC
	EDIFICABILIDAD m ² /m ²	1,83
	ESTADO DE SOLIDEZ	B
	ESTADO DE ACCESIBILIDAD	B
	ESTADO DE HABITABILIDAD	B
	FACHADA	PD, EF
	CARPINTERÍAS	PVC
	CUBIERTA	TC
	OTROS ELEMENTOS	TRONERAS

USO Y OCUPACIÓN

PLANTA	USO	N ^o	TIPO DE OCUPACIÓN	OTROS
Baja	VIVIENDA	2	VIV. PERMANENTE	APARCAMIENTO
Primera	VIVIENDA	2	VIV. PERMANENTE	
Segunda y +				
B. Cubierta	VIVIENDA	1	VIV. VACÍA	
Sótano				

SERVICIOS E INFRAESTRUCTURAS

Alcantarillado		Tipo de calle	
Agua potable		Pavimento	
Energía eléctrica		Telecomunicaciones	
Acceso rodado		Gas Natural	



CIUDAD DE DUEÑAS. P.E.P.C.H.

F= 502

ANÁLISIS PORMENORIZADO DE LA MORFOLOGÍA, ESTADO CONSTRUCTIVO Y DE SERVICIOS, USO Y OCUPACIÓN DE CADA UNIDAD CATASTRAL.

MANZANA - M-42 PARCELA - P-12 CALLE -BALCONADA

Nº- 1

PARCELA

<p>CONSULTA DESCRIPTIVA Y GRÁFICA DE DATOS CATASTRALES BIENES INMUEBLES DE NATURALEZA URBANA Municipio de DUEÑAS Provincia de PALENCIA</p> <p>REFERENCIA CATASTRAL DEL INMUEBLE 1979212UM7317N0001XV</p> <p>DATOS DEL INMUEBLE denominación: CL BALCONADA 1 Suelo 34219 DUEÑAS (PALENCIA) procedencia: Suelo sin edificar superficie de construcción: 990,000000</p> <p>DATOS DE LA FINCA A LA QUE PERTENECE EL INMUEBLE denominación: CL BALCONADA 1 DUEÑAS (PALENCIA) superficie de construcción: 990,000000 procedencia: Suelo sin edificar</p> <p>Este documento es en una verificación catastral, para sus datos pueden ser verificados a través del "Acceso a datos catastrales en profundidad" de la SGC.</p> <p>Jueves, 7 de Enero de 2016</p>	SUPERFICIE m ²	124,00
	FRENTE ml	19,00
	FACHADAS n°	1
	TIPO	ESQUINA
	OCUPACIÓN %	
	EDIFICIOS n°	
	AÑO DE CONSTRUCCIÓN	

EDIFICACIÓN PRINCIPAL

	SUPERFICIE CONSTRUIDA m ²	
	PLANTAS N°	
	EDIFICABILIDAD m ² /m ²	
	ESTADO DE SOLIDEZ	
	ESTADO DE ACCESIBILIDAD	
	ESTADO DE HABITABILIDAD	
	FACHADA	
	CARPINTERÍAS	
	CUBIERTA	
	OTROS ELEMENTOS	

USO Y OCUPACIÓN

PLANTA	USO	N°	TIPO DE OCUPACIÓN	OTROS
Baja	ESPACIO LIBRE			
Primera				
Segunda y +				
B. Cubierta				
Sótano				

SERVICIOS E INFRAESTRUCTURAS

Alcantarillado		Tipo de calle	
Agua potable		Pavimento	
Energía eléctrica		Telecomunicaciones	
Acceso rodado		Gas Natural	



CIUDAD DE DUEÑAS. P.E.P.C.H.

F= 503

ANÁLISIS PORMENORIZADO DE LA MORFOLOGÍA, ESTADO CONSTRUCTIVO Y DE SERVICIOS, USO Y OCUPACIÓN DE CADA UNIDAD CATASTRAL.

MANZANA - M-42 PARCELA - P-13 CALLE - SAN ANTÓN

Nº- 2B

PARCELA

<p>CONSULTA DESCRIPTIVA Y GRÁFICA DE DATOS CATASTRALES BIENES INMUEBLES DE NATURALEZA URBANA Municipio de DUEÑAS Provincia de PALENCIA</p> <p>REFERENCIA CATASTRAL DEL INMUEBLE 1879213UM7317N00011W</p> <p>DATOS DEL INMUEBLE CALLE: CL SAN ANTON (2B) DUEÑAS (PALENCIA)</p> <p>DATOS DE LA FINCA A LA QUE PERTENECE EL INMUEBLE CALLE: CL SAN ANTON (2B) DUEÑAS (PALENCIA)</p>	SUPERFICIE m ²	251,00
	FRENTE ml	11,00
	FACHADAS n°	1
	TIPO	ORDINARIA
	OCUPACIÓN %	38,25%
	EDIFICIOS n°	1
	AÑO DE CONSTRUCCIÓN	1979

EDIFICACIÓN PRINCIPAL

	SUPERFICIE CONSTRUIDA m ²	96,00
	PLANTAS N°	1
	EDIFICABILIDAD m ² /m ²	0,38
	ESTADO DE SOLIDEZ	B
	ESTADO DE ACCESIBILIDAD	
	ESTADO DE HABITABILIDAD	
	FACHADA	EF
	CARPINTERÍAS	MT
	CUBIERTA	FB
	OTROS ELEMENTOS	

USO Y OCUPACIÓN

PLANTA	USO	N°	TIPO DE OCUPACIÓN	OTROS
Baja	ALMACÉN			
Primera				
Segunda y +				
B. Cubierta				
Sótano				

SERVICIOS E INFRAESTRUCTURAS

Alcantarillado		Tipo de calle	
Agua potable		Pavimento	
Energía eléctrica		Telecomunicaciones	
Acceso rodado		Gas Natural	



CIUDAD DE DUEÑAS. P.E.P.C.H.

F= 504

ANÁLISIS PORMENORIZADO DE LA MORFOLOGÍA, ESTADO CONSTRUCTIVO Y DE SERVICIOS, USO Y OCUPACIÓN DE CADA UNIDAD CATASTRAL.

MANZANA - M-42 PARCELA - P-14 CALLE - SAN ANTÓN

Nº- 8A

PARCELA

	SUPERFICIE m ²	105,00
	FRENTE ml	7,00
	FACHADAS n°	2
	TIPO	PASANTE
	OCUPACIÓN %	
	EDIFICIOS n°	
	AÑO DE CONSTRUCCIÓN	

EDIFICACIÓN PRINCIPAL

	SUPERFICIE CONSTRUIDA m ²	
	PLANTAS N°	
	EDIFICABILIDAD m ² /m ²	
	ESTADO DE SOLIDEZ	
	ESTADO DE ACCESIBILIDAD	
	ESTADO DE HABITABILIDAD	
	FACHADA	
	CARPINTERÍAS	
	CUBIERTA	
OTROS ELEMENTOS		

USO Y OCUPACIÓN

PLANTA	USO	N°	TIPO DE OCUPACIÓN	OTROS
Baja	SOLAR			
Primera				
Segunda y +				
B. Cubierta				
Sótano				

SERVICIOS E INFRAESTRUCTURAS

Alcantarillado		Tipo de calle	
Agua potable		Pavimento	
Energía eléctrica		Telecomunicaciones	
Acceso rodado		Gas Natural	



CIUDAD DE DUEÑAS. P.E.P.C.H.

F= 505

ANÁLISIS PORMENORIZADO DE LA MORFOLOGÍA, ESTADO CONSTRUCTIVO Y DE SERVICIOS, USO Y OCUPACIÓN DE CADA UNIDAD CATASTRAL.

MANZANA - M-42 PARCELA - P-15

CALLE - SAN ANTÓN

Nº- 8B

PARCELA

<p>REFERENCIA CATASTRAL DEL INMUEBLE 1879218U087317R0001EW</p> <p>DATOS DEL INMUEBLE POSICIÓN: (CL SAN ANTON 8B) 34210 DUEÑAS (PALENCIA) PROVINCIA: Palencia MUNICIPIO: 2005 CÓDIGO DE IDENTIFICACIÓN: 100.000000 CÓDIGO CATASTRAL: 116</p> <p>DATOS DE LA FINCA A LA QUE PERTENECE EL INMUEBLE POSICIÓN: (CL SAN ANTON 8B) DUEÑAS (PALENCIA) AUTORIDAD CONSTITUCION: 116 AUTORIDAD SUJETA: 56 POSICIÓN: Parcela censada sin división horizontal</p> <p>ELEMENTOS DE CONSTRUCCIÓN</p> <table border="1"> <thead> <tr> <th>Uso</th> <th>Escudo</th> <th>Plano</th> <th>Puerta</th> <th>Superficie</th> </tr> </thead> <tbody> <tr> <td>VIVIENDA</td> <td>E</td> <td>80</td> <td>01</td> <td>58</td> </tr> <tr> <td>VIVIENDA</td> <td>E</td> <td>80</td> <td>01</td> <td>58</td> </tr> </tbody> </table>	Uso	Escudo	Plano	Puerta	Superficie	VIVIENDA	E	80	01	58	VIVIENDA	E	80	01	58	SUPERFICIE m ²	58,00
	Uso	Escudo	Plano	Puerta	Superficie												
	VIVIENDA	E	80	01	58												
	VIVIENDA	E	80	01	58												
	FRENTE ml	12,00															
	FACHADAS n ^o	2															
	TIPO	REDUCIDA															
OCUPACIÓN %	100,00%																
EDIFICIOS n ^o	1																
AÑO DE CONSTRUCCIÓN	2005																

EDIFICACIÓN PRINCIPAL

	SUPERFICIE CONSTRUIDA m ²	116,00
	PLANTAS N ^o	2
	EDIFICABILIDAD m ² /m ²	2,00
	ESTADO DE SOLIDEZ	R
	ESTADO DE ACCESIBILIDAD	R
	ESTADO DE HABITABILIDAD	R
	FACHADA	EF, PD
	CARPINTERÍAS	AL
	CUBIERTA	TH
	OTROS ELEMENTOS	

USO Y OCUPACIÓN

PLANTA	USO	N ^o	TIPO DE OCUPACIÓN	OTROS
Baja	VIVIENDA	1	VIV. PERMANENTE	
Primera	VIVIENDA			
Segunda y +				
B. Cubierta				
Sótano				

SERVICIOS E INFRAESTRUCTURAS

Alcantarillado		Tipo de calle	
Agua potable		Pavimento	
Energía eléctrica		Telecomunicaciones	
Acceso rodado		Gas Natural	



CIUDAD DE DUEÑAS. P.E.P.C.H.

F= 506

ANÁLISIS PORMENORIZADO DE LA MORFOLOGÍA, ESTADO CONSTRUCTIVO Y DE SERVICIOS, USO Y OCUPACIÓN DE CADA UNIDAD CATASTRAL.

MANZANA - M-42 PARCELA - P-16 CALLE - SAN ANTÓN

Nº- 2A

PARCELA

<p>REFERENCIA CATASTRAL DEL INMUEBLE 1978216UM7317N00013W</p> <p>DATOS DEL INMUEBLE PROVINCIA: CL SAN ANTON (JA) MUNICIPIO: DUEÑAS (PALENCIA) INDICACION: Industrial AÑO DE CONSTRUCCIÓN: 1979 CANTIDAD DE METROS CUADRADOS: 100,00000 SUPERFICIE CONSTRUIDA en m²: 254,00</p> <p>DATOS DE LA FINCA A LA QUE PERTENECE EL INMUEBLE PROVINCIA: CL SAN ANTON (JA) MUNICIPIO: DUEÑAS (PALENCIA) SUPERFICIE CONSTRUIDA en m²: 254 SUPERFICIE TOTAL en m²: 251 TIPO DE FINCA: Parcela construida sin división horizontal</p> <p>ELEMENTOS DE CONSTRUCCIÓN</p> <table border="1"> <thead> <tr> <th>Uso</th> <th>Escala</th> <th>Pisos</th> <th>Puerta</th> <th>Superficie m²</th> </tr> </thead> <tbody> <tr> <td>ALMACÉN</td> <td>E</td> <td>00</td> <td>01</td> <td>148</td> </tr> <tr> <td>ALMACÉN</td> <td>E</td> <td>01</td> <td>01</td> <td>86</td> </tr> </tbody> </table>	Uso	Escala	Pisos	Puerta	Superficie m²	ALMACÉN	E	00	01	148	ALMACÉN	E	01	01	86	<p>CONSULTA DESCRIPTIVA Y GRÁFICA DE DATOS CATASTRALES BIENES INMUEBLES DE NATURALEZA URBANA Municipio de DUEÑAS Provincia de PALENCIA</p> <p>INFORMACIÓN GRÁFICA E: 1:500</p> <p>Este documento no es una certificación catastral, pero sus datos pueden ser verificados a través del Acceso a datos catastrales en profundidad de la IGC.</p> <p>Jueves, 7 de Enero de 2016</p>	SUPERFICIE m ²	254,00
	Uso	Escala	Pisos	Puerta	Superficie m²													
	ALMACÉN	E	00	01	148													
	ALMACÉN	E	01	01	86													
	FRENTE ml	45,00																
	FACHADAS n ^o	2																
	TIPO	ESQUINA																
OCUPACIÓN %	100,00%																	
EDIFICIOS n ^o	1																	
AÑO DE CONSTRUCCIÓN	1979																	

EDIFICACIÓN PRINCIPAL

	SUPERFICIE CONSTRUIDA m ²	254,00
	PLANTAS N ^o	1
	EDIFICABILIDAD m ² /m ²	1,00
	ESTADO DE SOLIDEZ	R
	ESTADO DE ACCESIBILIDAD	
	ESTADO DE HABITABILIDAD	
	FACHADA	EF
	CARPINTERÍAS	MT
	CUBIERTA	FB
	OTROS ELEMENTOS	

USO Y OCUPACIÓN

PLANTA	USO	N ^o	TIPO DE OCUPACIÓN	OTROS
Baja	ALMACÉN			
Primera				
Segunda y +				
B. Cubierta				
Sótano				

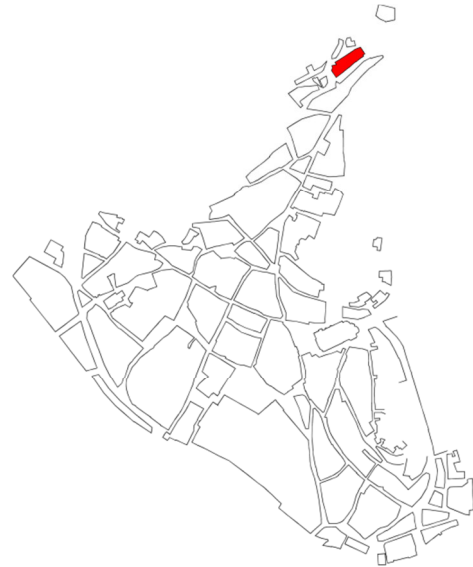
SERVICIOS E INFRAESTRUCTURAS

Alcantarillado		Tipo de calle	
Agua potable		Pavimento	
Energía eléctrica		Telecomunicaciones	
Acceso rodado		Gas Natural	

MANZANA 43

LOCALIZACIÓN EN P.E.P.C.H

ZONA	_____	
SUPERFICIE (m ²)	_____	884.45
Nº DE PARCELAS	_____	4
PERÍMETRO (ml)	_____	143,87
Nº DE VIVIENDAS	_____	3
EQUIPAMIENTOS	_____	
ESPACIOS LIBRES	_____	
ELEM. CATALOGADOS	_____	
SUPERPOSICIONES	_____	



PLANO EN CATASTRO



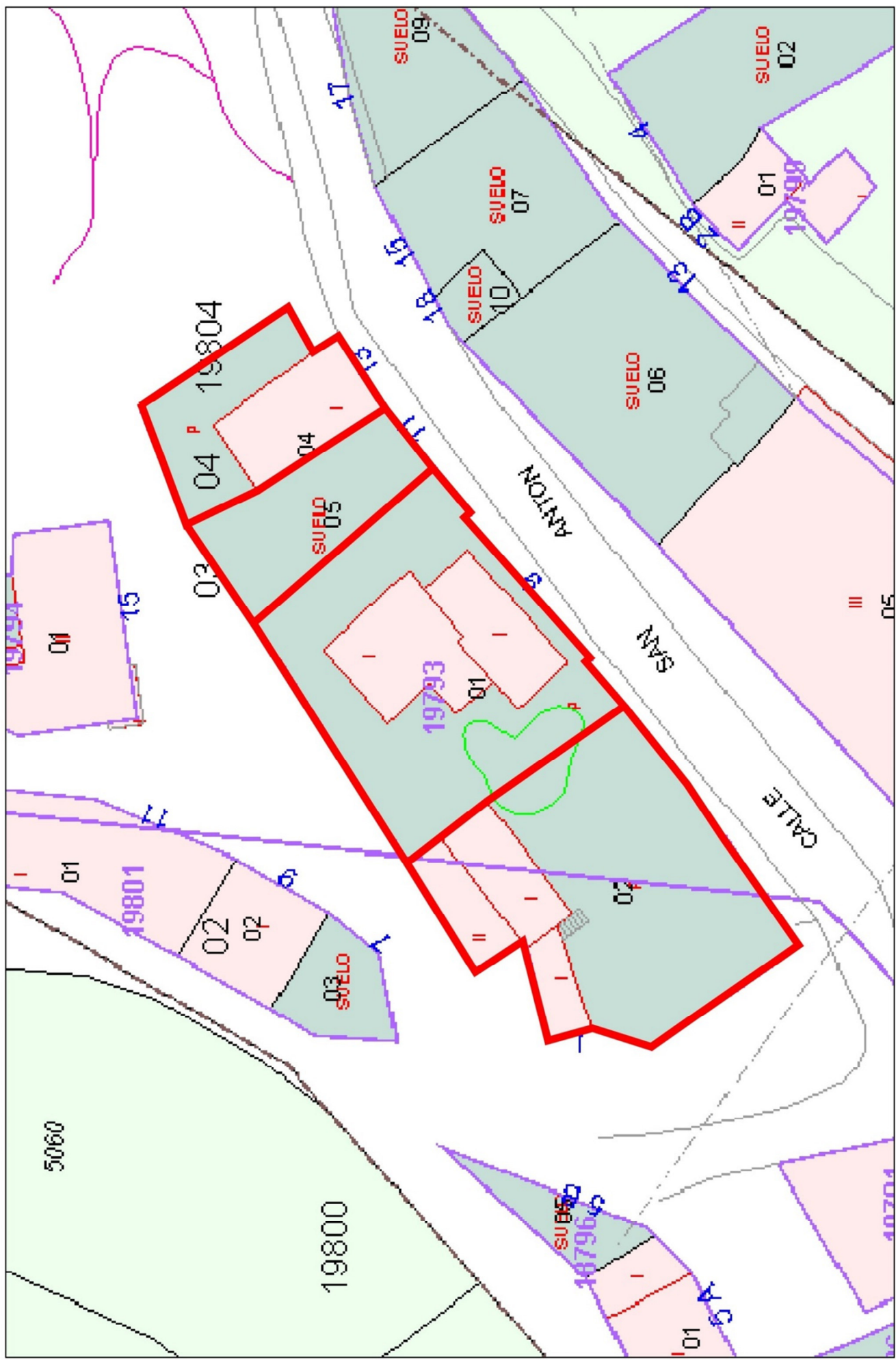
VOLUMEN, DENSIDAD Y ALTURAS

PARCELARIO

USOS DEL SUELO

ESTADO DE LA EDIFICACIÓN

URBANIZACIÓN





CIUDAD DE DUEÑAS. P.E.P.C.H.

F= 507

ANÁLISIS PORMENORIZADO DE LA MORFOLOGÍA, ESTADO CONSTRUCTIVO Y DE SERVICIOS, USO Y OCUPACIÓN DE CADA UNIDAD CATASTRAL.

MANZANA - M-43 PARCELA - P-1 CALLE - SAN ANTÓN

Nº- 9

PARCELA

<p>CONSULTA DESCRIPTIVA Y GRÁFICA DE DATOS CATASTRALES BIENES INMUEBLES DE NATURALEZA URBANA Municipio de DUEÑAS Provincia de PALENCIA</p> <p>REFERENCIA CATASTRAL DEL INMUEBLE 1979301UM7317N0001MV</p> <p>DATOS DEL INMUEBLE DUEÑAS (PALENCIA) CL SAN ANTON 9 34210 DUEÑAS (PALENCIA) 1950</p> <p>DATOS DE LA FINCA A LA QUE PERTENECE EL INMUEBLE DUEÑAS (PALENCIA) Parcela construida sin división horizontal</p> <p>ELEMENTOS DE CONSTRUCCIÓN</p> <table border="1"> <tr> <td>INDUSTRIAL</td> <td>0</td> <td>00</td> <td>01</td> <td>00</td> </tr> <tr> <td>VIVIENDA</td> <td>0</td> <td>00</td> <td>01</td> <td>00</td> </tr> <tr> <td>INDUSTRIAL</td> <td>0</td> <td>00</td> <td>02</td> <td>01</td> </tr> </table>	INDUSTRIAL	0	00	01	00	VIVIENDA	0	00	01	00	INDUSTRIAL	0	00	02	01	SUPERFICIE m ²	326,00
	INDUSTRIAL	0	00	01	00												
	VIVIENDA	0	00	01	00												
	INDUSTRIAL	0	00	02	01												
	FRENTE ml	40,00															
	FACHADAS n ^o	2															
	TIPO	PASANTE															
OCUPACIÓN %	26,99%																
EDIFICIOS n ^o	1																
AÑO DE CONSTRUCCIÓN	1950																

EDIFICACIÓN PRINCIPAL

	SUPERFICIE CONSTRUIDA m ²	101,00
	PLANTAS N ^o	2
	EDIFICABILIDAD m ² /m ²	0,31
	ESTADO DE SOLIDEZ	B
	ESTADO DE ACCESIBILIDAD	B
	ESTADO DE HABITABILIDAD	R
	FACHADA	EF
	CARPINTERÍAS	AL
	CUBIERTA	TH
	OTROS ELEMENTOS	ARCOS

USO Y OCUPACIÓN

PLANTA	USO	Nº	TIPO DE OCUPACIÓN	OTROS
Baja	VIVIENDA	1	VIV. PERMANENTE	
Primera	VIVIENDA			
Segunda y +				
B. Cubierta				
Sótano				

SERVICIOS E INFRAESTRUCTURAS

Alcantarillado		Tipo de calle	
Agua potable		Pavimento	
Energía eléctrica		Telecomunicaciones	
Acceso rodado		Gas Natural	



CIUDAD DE DUEÑAS. P.E.P.C.H.

F= 509

ANÁLISIS PORMENORIZADO DE LA MORFOLOGÍA, ESTADO CONSTRUCTIVO Y DE SERVICIOS, USO Y OCUPACIÓN DE CADA UNIDAD CATASTRAL.

MANZANA - M-43 PARCELA - P-4 CALLE - SAN ANTÓN

Nº- 13

PARCELA

<p>CONSULTA DESCRIPTIVA Y GRÁFICA DE DATOS CATASTRALES BIENES INMUEBLES DE NATURALEZA URBANA Municipio de DUEÑAS Provincia de PALENCIA</p> <p>REFERENCIA CATASTRAL DEL INMUEBLE: 1978304UM7317N001RW</p> <p>DATOS DEL INMUEBLE C/ SAN ANTON 13 DUEÑAS (PALENCIA)</p> <p>DATOS DE LA FINCA A LA QUE PERTENECE EL INMUEBLE C/ SAN ANTON 13 DUEÑAS (PALENCIA)</p> <p>ELEMENTOS DE CONSTRUCCIÓN</p>	SUPERFICIE m ²	125,00
	FRENTE ml	31,00
	FACHADAS n°	3
	TIPO	PASANTE
	OCUPACIÓN %	74,16%
	EDIFICIOS n°	1
	AÑO DE CONSTRUCCIÓN	1900

EDIFICACIÓN PRINCIPAL



SUPERFICIE CONSTRUIDA m ²	115,00
PLANTAS N°	2
EDIFICABILIDAD m ² /m ²	0,92
ESTADO DE SOLIDEZ	M
ESTADO DE ACCESIBILIDAD	M
ESTADO DE HABITABILIDAD	M
FACHADA	EF
CARPINTERÍAS	MD
CUBIERTA	TC
OTROS ELEMENTOS	

USO Y OCUPACIÓN

PLANTA	USO	N°	TIPO DE OCUPACIÓN	OTROS
Baja	VIVIENDA	1	VIV. TEMPORAL	APARCAMIENTO
Primera	VIVIENDA			
Segunda y +				
B. Cubierta				
Sótano				

SERVICIOS E INFRAESTRUCTURAS

Alcantarillado		Tipo de calle	
Agua potable		Pavimento	
Energía eléctrica		Telecomunicaciones	
Acceso rodado		Gas Natural	



CIUDAD DE DUEÑAS. P.E.P.C.H.

F= 510

ANÁLISIS PORMENORIZADO DE LA MORFOLOGÍA, ESTADO CONSTRUCTIVO Y DE SERVICIOS, USO Y OCUPACIÓN DE CADA UNIDAD CATASTRAL.

MANZANA - M-43 PARCELA - P-5 CALLE - SAN ANTÓN

Nº- 11

PARCELA

<p>CONSULTA DESCRIPTIVA Y GRÁFICA DE DATOS CATASTRALES BIENES INMUEBLES DE NATURALEZA URBANA Municipio de DUEÑAS Provincia de PALENCIA</p> <p>REFERENCIA CATASTRAL DEL INMUEBLE 1979350UM7317N0031CW</p> <p>DATOS DEL INMUEBLE Parcelación: CL SAN ANTON 11 Sueldo 34219 DUEÑAS (PALENCIA)</p> <p>DATOS DE LA FINCA A LA QUE PERTENECE EL INMUEBLE Parcelación: CL SAN ANTON 11 DUEÑAS (PALENCIA)</p>	SUPERFICIE m ²	97,00
	FRENTE ml	12,00
	FACHADAS n°	2
	TIPO	PASANTE
	OCUPACIÓN %	
	EDIFICIOS n°	
	AÑO DE CONSTRUCCIÓN	

EDIFICACIÓN PRINCIPAL

	SUPERFICIE CONSTRUIDA m ²	
	PLANTAS N°	
	EDIFICABILIDAD m ² /m ²	
	ESTADO DE SOLIDEZ	
	ESTADO DE ACCESIBILIDAD	
	ESTADO DE HABITABILIDAD	
	FACHADA	
	CARPINTERÍAS	
	CUBIERTA	
	OTROS ELEMENTOS	

USO Y OCUPACIÓN

PLANTA	USO	N°	TIPO DE OCUPACIÓN	OTROS
Baja	SOLAR			
Primera				
Segunda y +				
B. Cubierta				
Sótano				

SERVICIOS E INFRAESTRUCTURAS

Alcantarillado		Tipo de calle	
Agua potable		Pavimento	
Energía eléctrica		Telecomunicaciones	
Acceso rodado		Gas Natural	

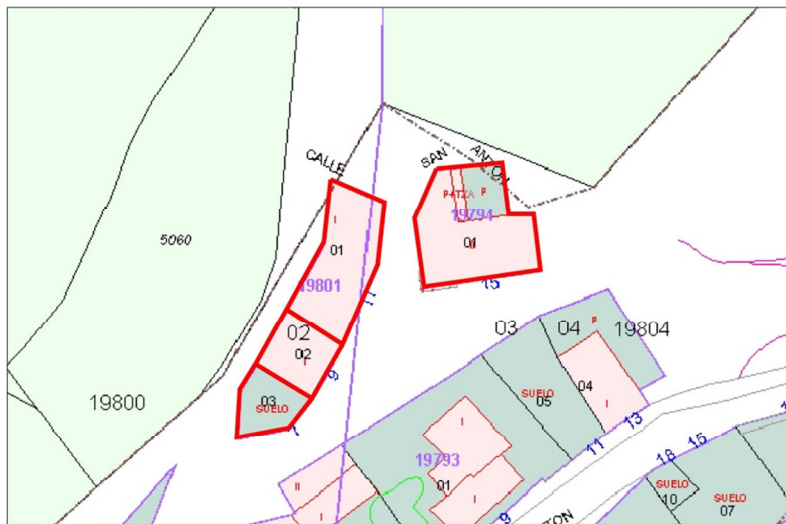
MANZANA 44

LOCALIZACIÓN EN P.E.P.C.H

ZONA	_____	
SUPERFICIE (m ²)	_____	360,92
Nº DE PARCELAS	_____	4
PERÍMETRO (ml)	_____	123,71
Nº DE VIVIENDAS	_____	2
EQUIPAMIENTOS	_____	
ESPACIOS LIBRES	_____	
ELEM. CATALOGADOS	_____	
SUPERPOSICIONES	_____	



PLANO EN CATASTRO



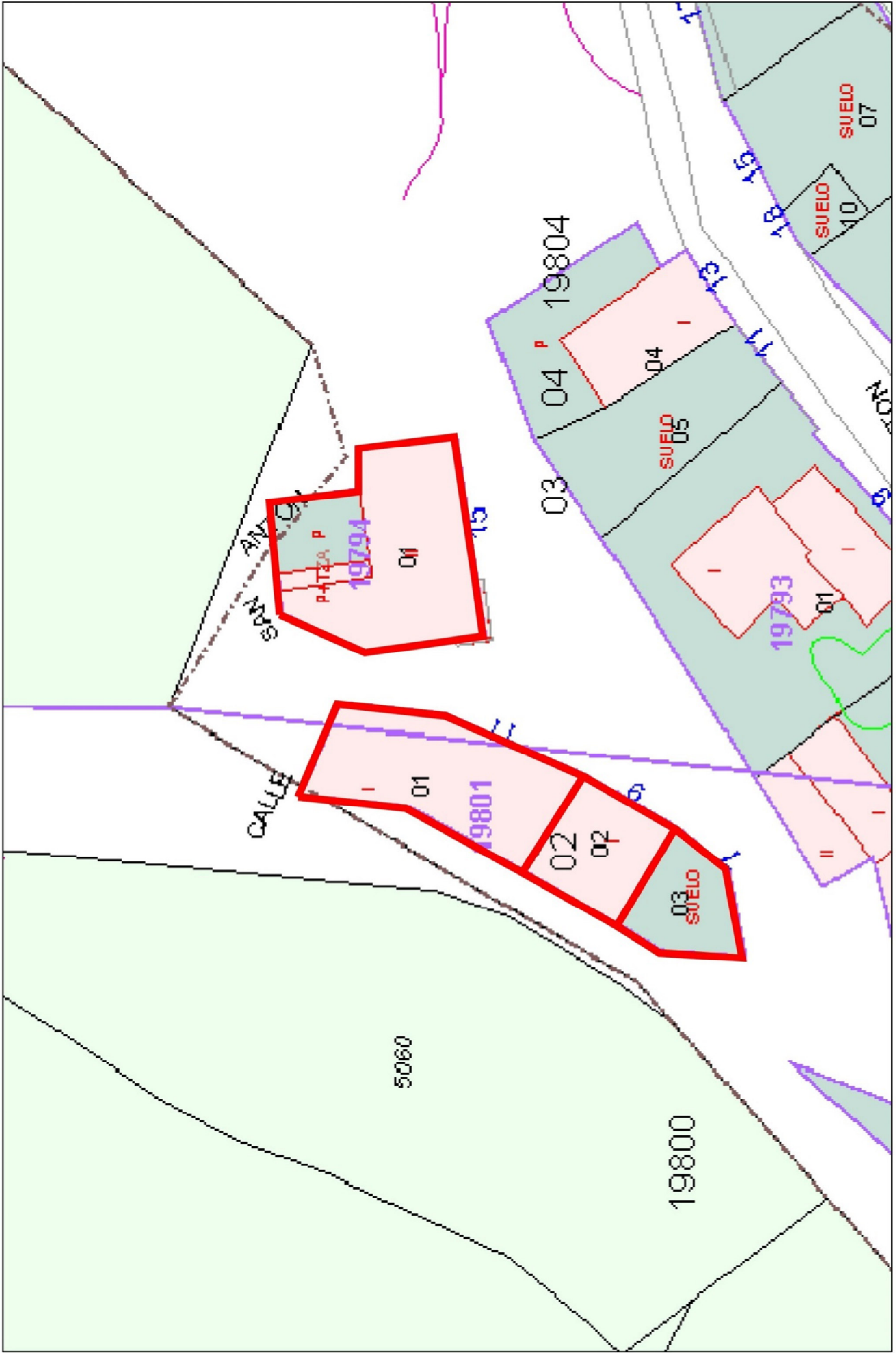
VOLUMEN, DENSIDAD Y ALTURAS

PARCELARIO

USOS DEL SUELO

ESTADO DE LA EDIFICACIÓN

URBANIZACIÓN





CIUDAD DE DUEÑAS. P.E.P.C.H.

F= 511

ANÁLISIS PORMENORIZADO DE LA MORFOLOGÍA, ESTADO CONSTRUCTIVO Y DE SERVICIOS, USO Y OCUPACIÓN DE CADA UNIDAD CATASTRAL.

MANZANA - M-44 PARCELA - P-1 CALLE - CASTILLO

Nº- 15

PARCELA

<p>CONSULTA DESCRIPTIVA Y GRÁFICA DE DATOS CATASTRALES BIENES INMUEBLES DE NATURALEZA URBANA</p> <p>Municipio de DUEÑAS Provincia de PALENCIA</p> <p>REFERENCIA CATASTRAL DEL INMUEBLE 1978491UM7317N0001RW</p> <p>DATOS DEL INMUEBLE</p> <p>DATOS DE LA FINCA A LA QUE PERTENECE EL INMUEBLE</p> <p>ELEMENTOS DE CONSTRUCCIÓN</p>	SUPERFICIE m ²	150,00
	FRENTE ml	56,00
	FACHADAS n°	4
	TIPO	PASANTE
	OCUPACIÓN %	100,00%
	EDIFICIOS n°	1
	AÑO DE CONSTRUCCIÓN	2012

EDIFICACIÓN PRINCIPAL

	SUPERFICIE CONSTRUIDA m ²	234,00
	PLANTAS N°	2
	EDIFICABILIDAD m ² /m ²	1,57
	ESTADO DE SOLIDEZ	B
	ESTADO DE ACCESIBILIDAD	B
	ESTADO DE HABITABILIDAD	R
	FACHADA	LV, PD
	CARPINTERÍAS	PVC
	CUBIERTA	TC
	OTROS ELEMENTOS	VUELO

USO Y OCUPACIÓN

PLANTA	USO	N°	TIPO DE OCUPACIÓN	OTROS
Baja	APARCAMIENTO			ALMACÉN
Primera	VIVIENDA	1	VIV. PERMANENTE	
Segunda y +				
B. Cubierta				
Sótano				

SERVICIOS E INFRAESTRUCTURAS

Alcantarillado		Tipo de calle	
Agua potable		Pavimento	
Energía eléctrica		Telecomunicaciones	
Acceso rodado		Gas Natural	



CIUDAD DE DUEÑAS. P.E.P.C.H.

F= 512

ANÁLISIS PORMENORIZADO DE LA MORFOLOGÍA, ESTADO CONSTRUCTIVO Y DE SERVICIOS, USO Y OCUPACIÓN DE CADA UNIDAD CATASTRAL.

MANZANA - M-44 PARCELA - P-1' CALLE - CASTILLO

Nº- 11

PARCELA

<p>CONSULTA DESCRIPTIVA Y GRÁFICA DE DATOS CATASTRALES BIENES INMUEBLES DE NATURALEZA URBANA Municipio de DUEÑAS Provincia de PALENCIA</p> <p>REFERENCIA CATASTRAL DEL INMUEBLE 1880101UM73188001TR</p> <p>DATOS DEL INMUEBLE EDIFICACIÓN: EL CASTILLO 11 CALLE: CASTILLO (PALENCIA) CATEGORÍA: PASANTE</p> <p>DATOS DE LA FINCA A LA QUE PERTENECE EL INMUEBLE EDIFICACIÓN: EL CASTILLO 11 CALLE: DUEÑAS (PALENCIA) SUPERFICIE CONSTRUIDA: 112 m²</p>	SUPERFICIE m ²	112,00
	FRENTE ml	40,00
	FACHADAS n°	3
	TIPO	PASANTE
	OCUPACIÓN %	100,00%
	EDIFICIOS n°	1
	AÑO DE CONSTRUCCIÓN	1900

EDIFICACIÓN PRINCIPAL

	SUPERFICIE CONSTRUIDA m ²	112,00
	PLANTAS N°	1
	EDIFICABILIDAD m ² /m ²	1,00
	ESTADO DE SOLIDEZ	R
	ESTADO DE ACCESIBILIDAD	
	ESTADO DE HABITABILIDAD	
	FACHADA	PD, LV
	CARPINTERÍAS	MT
	CUBIERTA	FB
OTROS ELEMENTOS		

USO Y OCUPACIÓN

PLANTA	USO	N°	TIPO DE OCUPACIÓN	OTROS
Baja	ALMACÉN			
Primera				
Segunda y +				
B. Cubierta				
Sótano				

SERVICIOS E INFRAESTRUCTURAS

Alcantarillado		Tipo de calle	
Agua potable		Pavimento	
Energía eléctrica		Telecomunicaciones	
Acceso rodado		Gas Natural	



CIUDAD DE DUEÑAS. P.E.P.C.H.

F= 513

ANÁLISIS PORMENORIZADO DE LA MORFOLOGÍA, ESTADO CONSTRUCTIVO Y DE SERVICIOS, USO Y OCUPACIÓN DE CADA UNIDAD CATASTRAL.

MANZANA - M-44 PARCELA - P-2 CALLE - CASTILLO

Nº- 9

PARCELA

	SUPERFICIE m ²	55,00
	FRENTE ml	14,00
	FACHADAS n ^o	2
	TIPO	REDUCIDA
	OCUPACIÓN %	100,00%
	EDIFICIOS n ^o	1
	AÑO DE CONSTRUCCIÓN	1980

EDIFICACIÓN PRINCIPAL



SUPERFICIE CONSTRUIDA m ²	55,00
PLANTAS N ^o	1
EDIFICABILIDAD m ² /m ²	1,00
ESTADO DE SOLIDEZ	M
ESTADO DE ACCESIBILIDAD	M
ESTADO DE HABITABILIDAD	M
FACHADA	EF
CARPINTERÍAS	AL
CUBIERTA	TC
OTROS ELEMENTOS	

USO Y OCUPACIÓN

PLANTA	USO	N ^o	TIPO DE OCUPACIÓN	OTROS
Baja	VIVIENDA	1	VIV. VACÍA	
Primera				
Segunda y +				
B. Cubierta				
Sótano				

SERVICIOS E INFRAESTRUCTURAS

Alcantarillado		Tipo de calle	
Agua potable		Pavimento	
Energía eléctrica		Telecomunicaciones	
Acceso rodado		Gas Natural	



CIUDAD DE DUEÑAS. P.E.P.C.H.

F= 514

ANÁLISIS PORMENORIZADO DE LA MORFOLOGÍA, ESTADO CONSTRUCTIVO Y DE SERVICIOS, USO Y OCUPACIÓN DE CADA UNIDAD CATASTRAL.

MANZANA - M-44 PARCELA - P-3 CALLE - CASTILLO

Nº- 7

PARCELA

	SUPERFICIE m ²	38,00
	FRENTE ml	22,00
	FACHADAS n ^o	4
	TIPO	REDUCIDA
	OCUPACIÓN %	
	EDIFICIOS n ^o	
	AÑO DE CONSTRUCCIÓN	

EDIFICACIÓN PRINCIPAL

	SUPERFICIE CONSTRUIDA m ²	
	PLANTAS N ^o	
	EDIFICABILIDAD m ² /m ²	
	ESTADO DE SOLIDEZ	
	ESTADO DE ACCESIBILIDAD	
	ESTADO DE HABITABILIDAD	
	FACHADA	
	CARPINTERÍAS	
	CUBIERTA	
	OTROS ELEMENTOS	

USO Y OCUPACIÓN

PLANTA	USO	N ^o	TIPO DE OCUPACIÓN	OTROS
Baja	SOLAR			
Primera				
Segunda y +				
B. Cubierta				
Sótano				

SERVICIOS E INFRAESTRUCTURAS

Alcantarillado		Tipo de calle	
Agua potable		Pavimento	
Energía eléctrica		Telecomunicaciones	
Acceso rodado		Gas Natural	

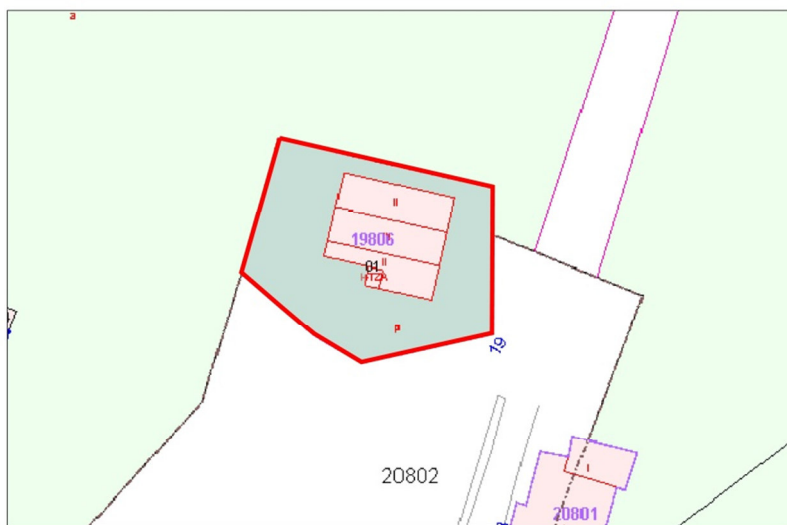
MANZANA 45

LOCALIZACIÓN EN P.E.P.C.H

ZONA	_____	
SUPERFICIE (m ²)	_____	540,54
Nº DE PARCELAS	_____	1
PERÍMETRO (ml)	_____	90,39
Nº DE VIVIENDAS	_____	1
EQUIPAMIENTOS	_____	
ESPACIOS LIBRES	_____	
ELEM. CATALOGADOS	_____	
SUPERPOSICIONES	_____	



PLANO EN CATASTRO



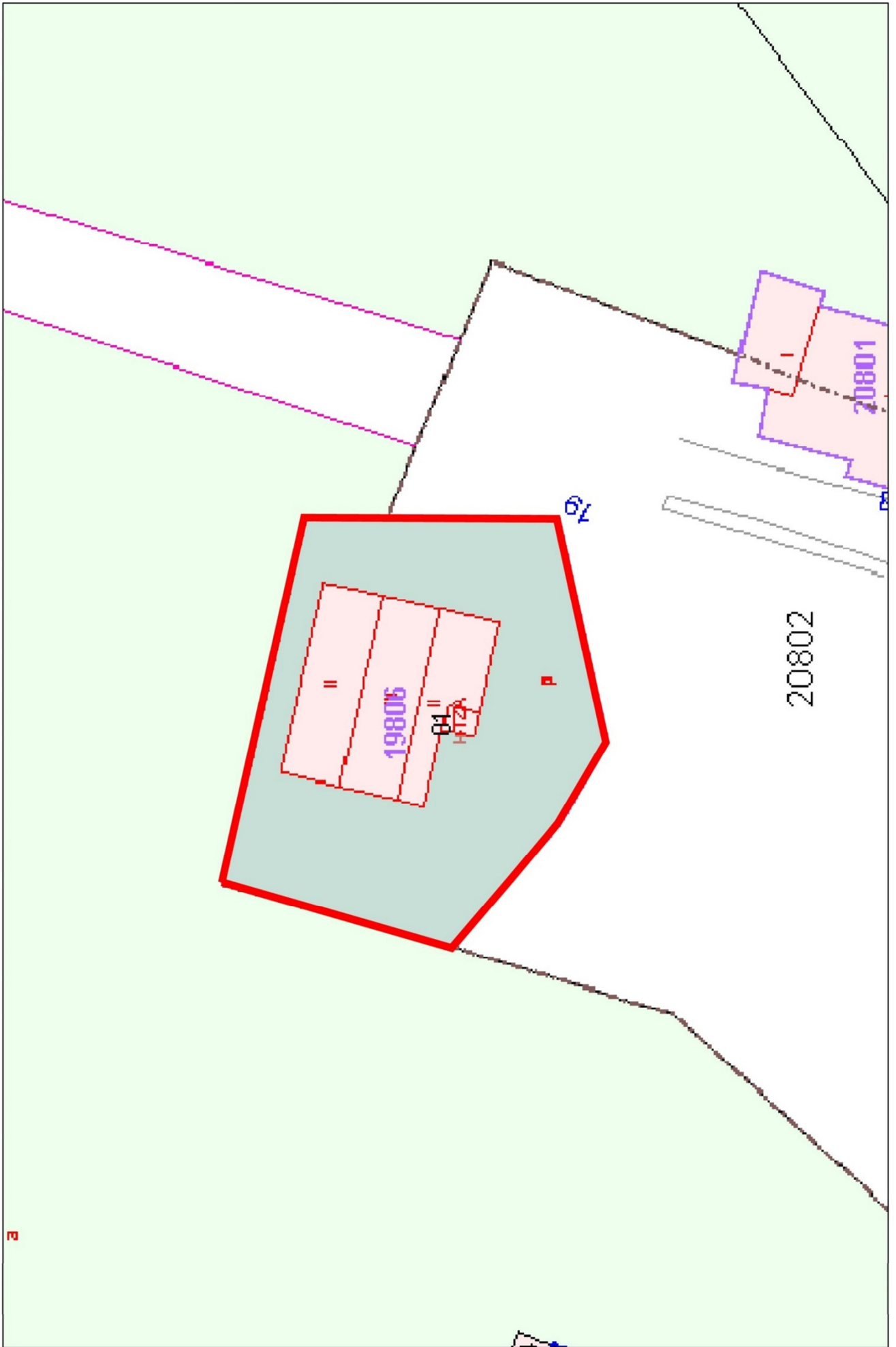
VOLUMEN, DENSIDAD Y ALTURAS

PARCELARIO

USOS DEL SUELO

ESTADO DE LA EDIFICACIÓN

URBANIZACIÓN





CIUDAD DE DUEÑAS. P.E.P.C.H.

F= 515

ANÁLISIS PORMENORIZADO DE LA MORFOLOGÍA, ESTADO CONSTRUCTIVO Y DE SERVICIOS, USO Y OCUPACIÓN DE CADA UNIDAD CATASTRAL.

MANZANA - M-45 PARCELA - P-1 CALLE - BALCONADA

Nº- 19

PARCELA

	SUPERFICIE m ²	547,00
	FRENTE ml	25,00
	FACHADAS n ^o	1
	TIPO	ORDINARIA
	OCUPACIÓN %	26,69%
	EDIFICIOS n ^o	1
	AÑO DE CONSTRUCCIÓN	2000

EDIFICACIÓN PRINCIPAL

	SUPERFICIE CONSTRUIDA m ²	342,00
	PLANTAS N ^o	2+BC
	EDIFICABILIDAD m ² /m ²	0,63
	ESTADO DE SOLIDEZ	B
	ESTADO DE ACCESIBILIDAD	B
	ESTADO DE HABITABILIDAD	B
	FACHADA	MC, LV
	CARPINTERÍAS	AL
	CUBIERTA	TH
	OTROS ELEMENTOS	PATIO DELANTERO

USO Y OCUPACIÓN

PLANTA	USO	Nº	TIPO DE OCUPACIÓN	OTROS
Baja	APARCAMIENTO			ALMACÉN
Primera	VIVIENDA	1	VIV. PERMANENTE	
Segunda y +				
B. Cubierta	VIVIENDA			
Sótano				

SERVICIOS E INFRAESTRUCTURAS

Alcantarillado		Tipo de calle	
Agua potable		Pavimento	
Energía eléctrica		Telecomunicaciones	
Acceso rodado		Gas Natural	

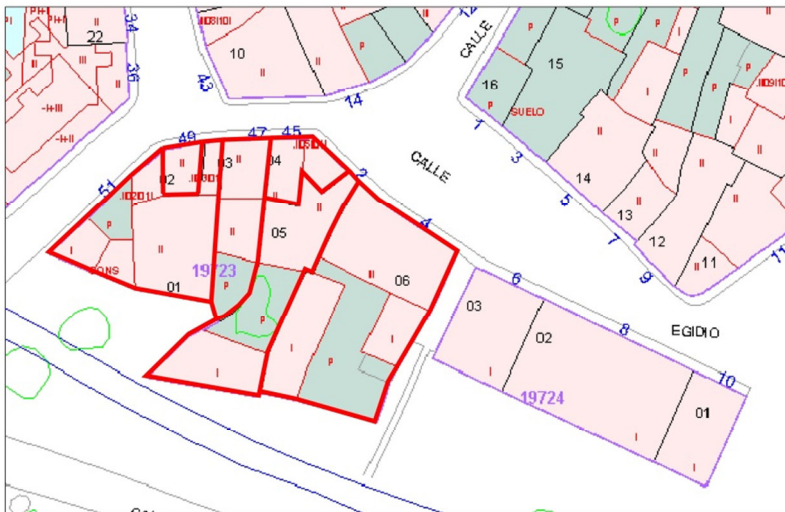
MANZANA 46

LOCALIZACIÓN EN P.E.P.C.H

ZONA	_____	
SUPERFICIE (m ²)	_____	895,04
Nº DE PARCELAS	_____	6
PERÍMETRO (ml)	_____	136,96
Nº DE VIVIENDAS	_____	8
EQUIPAMIENTOS	_____	
ESPACIOS LIBRES	_____	
ELEM. CATALOGADOS	_____	
SUPERPOSICIONES	_____	3



PLANO EN CATASTRO



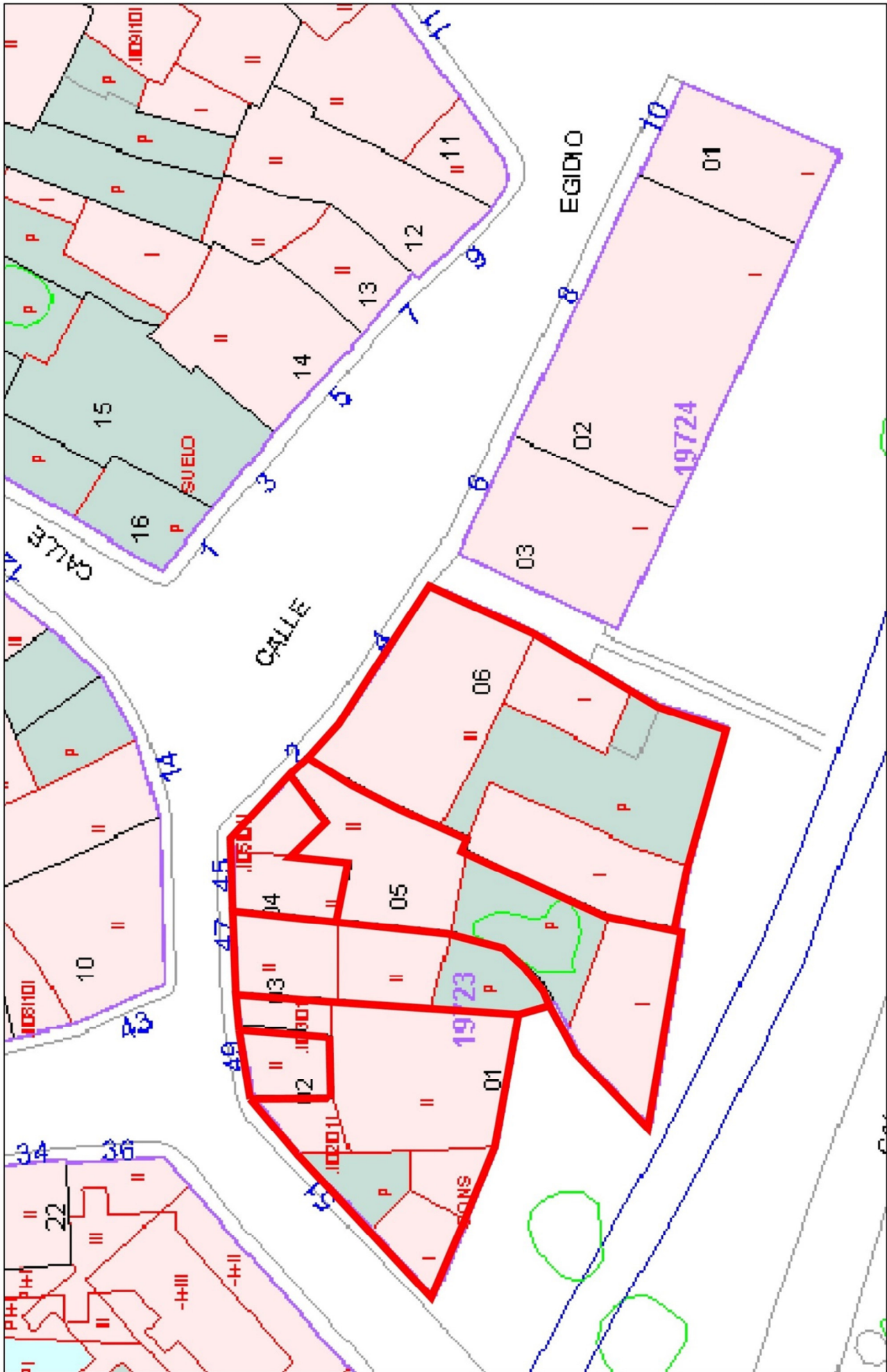
VOLUMEN, DENSIDAD Y ALTURAS

PARCELARIO

USOS DEL SUELO

ESTADO DE LA EDIFICACIÓN

URBANIZACIÓN





CIUDAD DE DUEÑAS. P.E.P.C.H.

F= 516

ANÁLISIS PORMENORIZADO DE LA MORFOLOGÍA, ESTADO CONSTRUCTIVO Y DE SERVICIOS, USO Y OCUPACIÓN DE CADA UNIDAD CATASTRAL.

MANZANA - M-46 PARCELA - P-1 CALLE - ANTONIO MONEDERO

Nº- 51

PARCELA

	SUPERFICIE m ²	165,00
	FRENTE ml	42,00
	FACHADAS n ^o	2
	TIPO	ESQUINA
	OCUPACIÓN %	87,89%
	EDIFICIOS n ^o	1
	AÑO DE CONSTRUCCIÓN	1985

EDIFICACIÓN PRINCIPAL

	SUPERFICIE CONSTRUIDA m ²	222,00
	PLANTAS N ^o	2
	EDIFICABILIDAD m ² /m ²	1,35
	ESTADO DE SOLIDEZ	R
	ESTADO DE ACCESIBILIDAD	R
	ESTADO DE HABITABILIDAD	R
	FACHADA	MC
	CARPINTERÍAS	AL
	CUBIERTA	TC
	OTROS ELEMENTOS	Superposición P-2, P-3

USO Y OCUPACIÓN

PLANTA	USO	Nº	TIPO DE OCUPACIÓN	OTROS
Baja	VIVIENDA	1	VIV. TEMPORAL	ALMACÉN
Primera	VIVIENDA			
Segunda y +				
B. Cubierta				
Sótano				

SERVICIOS E INFRAESTRUCTURAS

Alcantarillado		Tipo de calle	
Agua potable		Pavimento	
Energía eléctrica		Telecomunicaciones	
Acceso rodado		Gas Natural	



CIUDAD DE DUEÑAS. P.E.P.C.H.

F= 517

ANÁLISIS PORMENORIZADO DE LA MORFOLOGÍA, ESTADO CONSTRUCTIVO Y DE SERVICIOS, USO Y OCUPACIÓN DE CADA UNIDAD CATASTRAL.

MANZANA - M-46 PARCELA - P-2 CALLE - ANTONIO MONEDERO

Nº- 49

PARCELA

<p>REFERENCIA CATASTRAL DEL INMUEBLE 1972302UM73173001BP</p> <p>DATOS DEL INMUEBLE DUEÑO: CL ANTONIO MONEDERO 49 DUEÑA: DUEÑAS (PALENCIA)</p> <p>DATOS DE LA FINCA A LA QUE PERTENECE EL INMUEBLE DUEÑO: CL ANTONIO MONEDERO 49 DUEÑA: DUEÑAS (PALENCIA)</p> <p>ELEMENTOS DE CONSTRUCCIÓN</p> <table border="1"> <thead> <tr> <th>uso</th> <th>altura</th> <th>planta</th> <th>superficie</th> </tr> </thead> <tbody> <tr> <td>VIVIENDA</td> <td>30</td> <td>24</td> <td></td> </tr> <tr> <td>VIVIENDA</td> <td>21</td> <td>42</td> <td></td> </tr> </tbody> </table>	uso	altura	planta	superficie	VIVIENDA	30	24		VIVIENDA	21	42		SUPERFICIE m ²	33,00
	uso	altura	planta	superficie										
	VIVIENDA	30	24											
	VIVIENDA	21	42											
	FRENTE ml	4,00												
	FACHADAS n°	1												
	TIPO	REDUCIDA												
OCUPACIÓN %	100,00%													
EDIFICIOS n°	1													
AÑO DE CONSTRUCCIÓN	1985													

EDIFICACIÓN PRINCIPAL

	SUPERFICIE CONSTRUIDA m ²	66,00
	PLANTAS N°	2
	EDIFICABILIDAD m ² /m ²	2,00
	ESTADO DE SOLIDEZ	R
	ESTADO DE ACCESIBILIDAD	R
	ESTADO DE HABITABILIDAD	R
	FACHADA	MC
	CARPINTERÍAS	AL
	CUBIERTA	TC
	OTROS ELEMENTOS	Superposición P-1, P-3

USO Y OCUPACIÓN

PLANTA	USO	N°	TIPO DE OCUPACIÓN	OTROS
Baja	VIVIENDA	1	VIV. TEMPORAL	
Primera	VIVIENDA			
Segunda y +				
B. Cubierta				
Sótano				

SERVICIOS E INFRAESTRUCTURAS

Alcantarillado		Tipo de calle	
Agua potable		Pavimento	
Energía eléctrica		Telecomunicaciones	
Acceso rodado		Gas Natural	



CIUDAD DE DUEÑAS. P.E.P.C.H.

F= 518

ANÁLISIS PORMENORIZADO DE LA MORFOLOGÍA, ESTADO CONSTRUCTIVO Y DE SERVICIOS, USO Y OCUPACIÓN DE CADA UNIDAD CATASTRAL.

MANZANA - M-46 PARCELA - P-3 CALLE - ANTONIO MONEDERO

Nº- 47

PARCELA

	SUPERFICIE m ²	100,00
	FRENTE ml	5,00
	FACHADAS n ^o	1
	TIPO	PASANTE
	OCUPACIÓN %	80,00%
	EDIFICIOS n ^o	1
	AÑO DE CONSTRUCCIÓN	1985

EDIFICACIÓN PRINCIPAL

	SUPERFICIE CONSTRUIDA m ²	134,00
	PLANTAS N ^o	2
	EDIFICABILIDAD m ² /m ²	1,34
	ESTADO DE SOLIDEZ	M
	ESTADO DE ACCESIBILIDAD	R
	ESTADO DE HABITABILIDAD	R
	FACHADA	EF
	CARPINTERÍAS	MD
	CUBIERTA	TC
	OTROS ELEMENTOS	Superposición P-1

USO Y OCUPACIÓN

PLANTA	USO	Nº	TIPO DE OCUPACIÓN	OTROS
Baja	VIVIENDA	1	VIV. VACÍA	
Primera	VIVIENDA			
Segunda y +				
B. Cubierta				
Sótano				

SERVICIOS E INFRAESTRUCTURAS

Alcantarillado		Tipo de calle	
Agua potable		Pavimento	
Energía eléctrica		Telecomunicaciones	
Acceso rodado		Gas Natural	



CIUDAD DE DUEÑAS. P.E.P.C.H.

F= 519

ANÁLISIS PORMENORIZADO DE LA MORFOLOGÍA, ESTADO CONSTRUCTIVO Y DE SERVICIOS, USO Y OCUPACIÓN DE CADA UNIDAD CATASTRAL.

MANZANA - M-46 PARCELA - P-4

CALLE - ANTONIO MONEDERO

Nº- 45

PARCELA

	SUPERFICIE m ²	37,00
	FRENTE ml	10,00
	FACHADAS n ^o	1
	TIPO	REDUCIDA
	OCUPACIÓN %	100,00%
	EDIFICIOS n ^o	1
	AÑO DE CONSTRUCCIÓN	1985

EDIFICACIÓN PRINCIPAL

	SUPERFICIE CONSTRUIDA m ²	74,00
	PLANTAS N ^o	2
	EDIFICABILIDAD m ² /m ²	2,00
	ESTADO DE SOLIDEZ	R
	ESTADO DE ACCESIBILIDAD	B
	ESTADO DE HABITABILIDAD	R
	FACHADA	EF
	CARPINTERÍAS	MD
	CUBIERTA	TC
	OTROS ELEMENTOS	Superposición P-5

USO Y OCUPACIÓN

PLANTA	USO	N ^o	TIPO DE OCUPACIÓN	OTROS
Baja	VIVIENDA	1	VIV. VACÍA	
Primera	VIVIENDA	1		
Segunda y +				
B. Cubierta				
Sótano				

SERVICIOS E INFRAESTRUCTURAS

Alcantarillado		Tipo de calle	
Agua potable		Pavimento	
Energía eléctrica		Telecomunicaciones	
Acceso rodado		Gas Natural	



CIUDAD DE DUEÑAS. P.E.P.C.H.

F= 520

ANÁLISIS PORMENORIZADO DE LA MORFOLOGÍA, ESTADO CONSTRUCTIVO Y DE SERVICIOS, USO Y OCUPACIÓN DE CADA UNIDAD CATASTRAL.

MANZANA - M-46 PARCELA - P-5 CALLE - EGIDIO MATE

Nº- 2

PARCELA

<p>CONSULTA DESCRIPTIVA Y GRÁFICA DE DATOS CATASTRALES BIENES INMUEBLES DE NATURALEZA URBANA</p> <p>Municipio de DUEÑAS Provincia de PALENCIA</p> <p>REFERENCIA CATASTRAL DEL INMUEBLE: 1972305UM731780001GP</p> <p>DATOS DEL INMUEBLE: DUEÑAS (CL. EGIDIO MATE 2) 34210 DUEÑAS (PALENCIA)</p> <p>DATOS DE LA FINCA A LA QUE PERTENECE EL INMUEBLE: DUEÑAS (CL. EGIDIO MATE 2) DUEÑAS (PALENCIA)</p> <p>ELEMENTOS DE CONSTRUCCIÓN: VIVIENDA: 00, 00, 00 VIVIENDA: 01, 01, 01 ALMACÉN: 00, 00, 01</p>	SUPERFICIE m ²	197,00
	FRENTE ml	29,00
	FACHADAS n°	3
	TIPO	PASANTE
	OCUPACIÓN %	49,24%
	EDIFICIOS n°	2
	AÑO DE CONSTRUCCIÓN	1985

EDIFICACIÓN PRINCIPAL

	SUPERFICIE CONSTRUIDA m ²	223,00
	PLANTAS N°	2
	EDIFICABILIDAD m ² /m ²	1,13
	ESTADO DE SOLIDEZ	R
	ESTADO DE ACCESIBILIDAD	R
	ESTADO DE HABITABILIDAD	R
	FACHADA	MC
	CARPINTERÍAS	AL
	CUBIERTA	TC
OTROS ELEMENTOS	Superposición P-4	

USO Y OCUPACIÓN

PLANTA	USO	N°	TIPO DE OCUPACIÓN	OTROS
Baja	VIVIENDA	1	VIV. TEMPORAL	ALMACÉN
Primera	VIVIENDA	1		
Segunda y +				
B. Cubierta				
Sótano				

SERVICIOS E INFRAESTRUCTURAS

Alcantarillado		Tipo de calle	
Agua potable		Pavimento	
Energía eléctrica		Telecomunicaciones	
Acceso rodado		Gas Natural	



CIUDAD DE DUEÑAS. P.E.P.C.H.

F= 521

ANÁLISIS PORMENORIZADO DE LA MORFOLOGÍA, ESTADO CONSTRUCTIVO Y DE SERVICIOS, USO Y OCUPACIÓN DE CADA UNIDAD CATASTRAL.

MANZANA - M-46 PARCELA - P-6 CALLE - EGIDIO MATE

Nº- 4

PARCELA

	SUPERFICIE m ²	322,00
	FRENTE ml	50,00
	FACHADAS n ^o	3
	TIPO	PASANTE
	OCUPACIÓN %	45,62%
	EDIFICIOS n ^o	3
	AÑO DE CONSTRUCCIÓN	1985

EDIFICACIÓN PRINCIPAL

	SUPERFICIE CONSTRUIDA m ²	285,00
	PLANTAS N ^o	2
	EDIFICABILIDAD m ² /m ²	0,84
	ESTADO DE SOLIDEZ	M
	ESTADO DE ACCESIBILIDAD	R
	ESTADO DE HABITABILIDAD	M
	FACHADA	EF
	CARPINTERÍAS	MD
	CUBIERTA	TC
	OTROS ELEMENTOS	

USO Y OCUPACIÓN

PLANTA	USO	Nº	TIPO DE OCUPACIÓN	OTROS
Baja	VIVIENDA	1	VIV. VACÍA	ALMACÉN
Primera	VIVIENDA			
Segunda y +				
B. Cubierta				
Sótano				

SERVICIOS E INFRAESTRUCTURAS

Alcantarillado		Tipo de calle	
Agua potable		Pavimento	
Energía eléctrica		Telecomunicaciones	
Acceso rodado		Gas Natural	

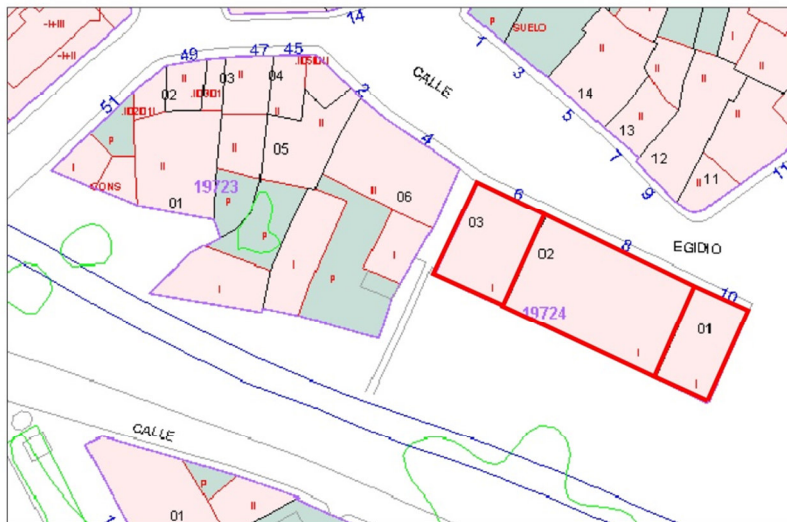
MANZANA 47

LOCALIZACIÓN EN P.E.P.C.H

ZONA	_____	
SUPERFICIE (m ²)	_____	393,82
Nº DE PARCELAS	_____	3
PERÍMETRO (ml)	_____	91,57
Nº DE VIVIENDAS	_____	
EQUIPAMIENTOS	_____	1
ESPACIOS LIBRES	_____	
ELEM. CATALOGADOS	_____	4
SUPERPOSICIONES	_____	



PLANO EN CATASTRO



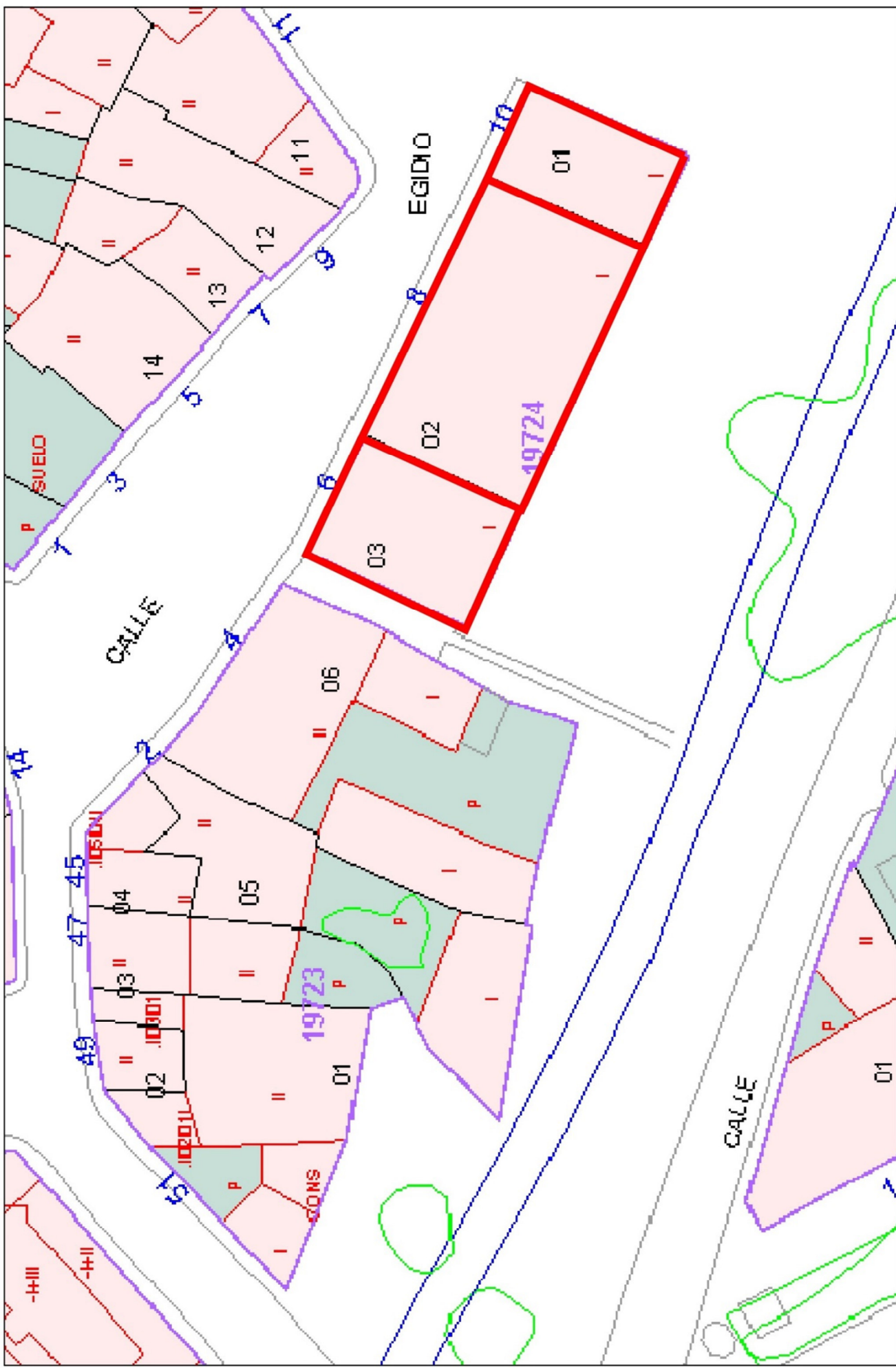
VOLUMEN, DENSIDAD Y ALTURAS

PARCELARIO

USOS DEL SUELO

ESTADO DE LA EDIFICACIÓN

URBANIZACIÓN





CIUDAD DE DUEÑAS. P.E.P.C.H.

F= 522

ANÁLISIS PORMENORIZADO DE LA MORFOLOGÍA, ESTADO CONSTRUCTIVO Y DE SERVICIOS, USO Y OCUPACIÓN DE CADA UNIDAD CATASTRAL.

MANZANA - M-47 PARCELA - P-1 CALLE - EGIDIO MATE

Nº- 10

PARCELA

<p>CONSULTA DESCRIPTIVA Y GRÁFICA DE DATOS CATASTRALES BIENES INMUEBLES DE NATURALEZA URBANA Municipio de DUEÑAS Provincia de PALENCIA</p> <p>REFERENCIA CATASTRAL DEL INMUEBLE 1972401UM731780001GP</p> <p>DATOS DEL INMUEBLE POSICIÓN: C/ EGIDIO MATE 10 (CALLE EGIDIO MATE) (PALENCIA) POSICIÓN PROYECTADA: [] PROYECTADO: [] SISTEMA DE COORDINACIÓN: [] SISTEMA CONSTRUCCIÓN: [] DATOS DE LA FINCA A LA QUE PERTENECE EL INMUEBLE POSICIÓN: C/ EGIDIO MATE 10 (CALLE EGIDIO MATE) (PALENCIA) SISTEMA DE COORDINACIÓN: [] SISTEMA CONSTRUCCIÓN: [] Parcela construida sin división horizontal</p> <p>INFORMACIÓN GRÁFICA E: 1:500 Lunes, 18 de Enero de 2016</p> <p>LEYENDA: Línea de Demarcación Línea de Parcela Línea de Calle Línea de Calle Línea de Calle Línea de Calle Línea de Calle</p>	SUPERFICIE m ²	62,00
	FRENTE ml	23,00
	FACHADAS n°	3
	TIPO	PASANTE
	OCUPACIÓN %	100,00%
	EDIFICIOS n°	1
	AÑO DE CONSTRUCCIÓN	1985

EDIFICACIÓN PRINCIPAL



SUPERFICIE CONSTRUIDA m ²	62,00
PLANTAS N°	1
EDIFICABILIDAD m ² /m ²	1,00
ESTADO DE SOLIDEZ	M
ESTADO DE ACCESIBILIDAD	
ESTADO DE HABITABILIDAD	
FACHADA	PD, EF
CARPINTERÍAS	MD
CUBIERTA	TC
OTROS ELEMENTOS	

USO Y OCUPACIÓN

PLANTA	USO	N°	TIPO DE OCUPACIÓN	OTROS
Baja	ALMACÉN			
Primera				
Segunda y +				
B. Cubierta				
Sótano				

SERVICIOS E INFRAESTRUCTURAS

Alcantarillado		Tipo de calle	
Agua potable		Pavimento	
Energía eléctrica		Telecomunicaciones	
Acceso rodado		Gas Natural	



CIUDAD DE DUEÑAS. P.E.P.C.H.

F= 523

ANÁLISIS PORMENORIZADO DE LA MORFOLOGÍA, ESTADO CONSTRUCTIVO Y DE SERVICIOS, USO Y OCUPACIÓN DE CADA UNIDAD CATASTRAL.

MANZANA - M-47 PARCELA - P-2 CALLE - EGIDIO MATE

Nº- 8

PARCELA

<p>CONSULTA DESCRIPTIVA Y GRÁFICA DE DATOS CATASTRALES BIENES INMUEBLES DE NATURALEZA URBANA Municipio de DUEÑAS Provincia de PALENCIA</p> <p>REFERENCIA CATASTRAL DEL INMUEBLE 1972402UM731780001QP</p> <p>DATOS DEL INMUEBLE DUEÑAS CL EGIDIO MATE 8 34219 DUEÑAS (PALENCIA)</p> <p>DATOS DE LA FINCA A LA QUE PERTENECE EL INMUEBLE CL EGIDIO MATE 8 DUEÑAS (PALENCIA)</p>	SUPERFICIE m ²	216,00
	FRENTE ml	40,00
	FACHADAS n°	2
	TIPO	PASANTE
	OCUPACIÓN %	100,00%
	EDIFICIOS n°	1
	AÑO DE CONSTRUCCIÓN	1985

EDIFICACIÓN PRINCIPAL

	SUPERFICIE CONSTRUIDA m ²	216,00
	PLANTAS N°	1
	EDIFICABILIDAD m ² /m ²	1,00
	ESTADO DE SOLIDEZ	R
	ESTADO DE ACCESIBILIDAD	
	ESTADO DE HABITABILIDAD	
	FACHADA	PD, EF
	CARPINTERÍAS	MD
	CUBIERTA	TC
	OTROS ELEMENTOS	

USO Y OCUPACIÓN

PLANTA	USO	N°	TIPO DE OCUPACIÓN	OTROS
Baja	EQUIPAMIENTO			COMERCIAL
Primera				
Segunda y +				
B. Cubierta				
Sótano				

SERVICIOS E INFRAESTRUCTURAS

Alcantarillado		Tipo de calle	
Agua potable		Pavimento	
Energía eléctrica		Telecomunicaciones	
Acceso rodado		Gas Natural	



CIUDAD DE DUEÑAS. P.E.P.C.H.

F= 524

ANÁLISIS PORMENORIZADO DE LA MORFOLOGÍA, ESTADO CONSTRUCTIVO Y DE SERVICIOS, USO Y OCUPACIÓN DE CADA UNIDAD CATASTRAL.

MANZANA - M-47 PARCELA - P-3 CALLE - EGIDIO MATE

Nº- 6

PARCELA

<p>REFERENCIA CATASTRAL DEL INMUEBLE 1972403UM731780001PP</p> <p>DATOS DEL INMUEBLE Parcela: CL EGIDIO MATE 6 34219 DUEÑAS (PALENCIA)</p> <p>DATOS DE LA FINCA A LA QUE PERTENECE EL INMUEBLE Parcela: CL EGIDIO MATE 6 DUEÑAS (PALENCIA)</p> <p>CONSULTA DESCRIPTIVA Y GRÁFICA DE DATOS CATASTRALES BIENES INMUEBLES DE NATURALEZA URBANA Municipio de DUEÑAS Provincia de PALENCIA</p> <p>INFORMACIÓN GRÁFICA E: 1:5000</p> <p>Lunes, 18 de Enero de 2016</p>	SUPERFICIE m ²	100,00
	FRENTE ml	25,00
	FACHADAS n ^o	3
	TIPO	PASANTE
	OCUPACIÓN %	100,00%
	EDIFICIOS n ^o	1
	AÑO DE CONSTRUCCIÓN	1985

EDIFICACIÓN PRINCIPAL

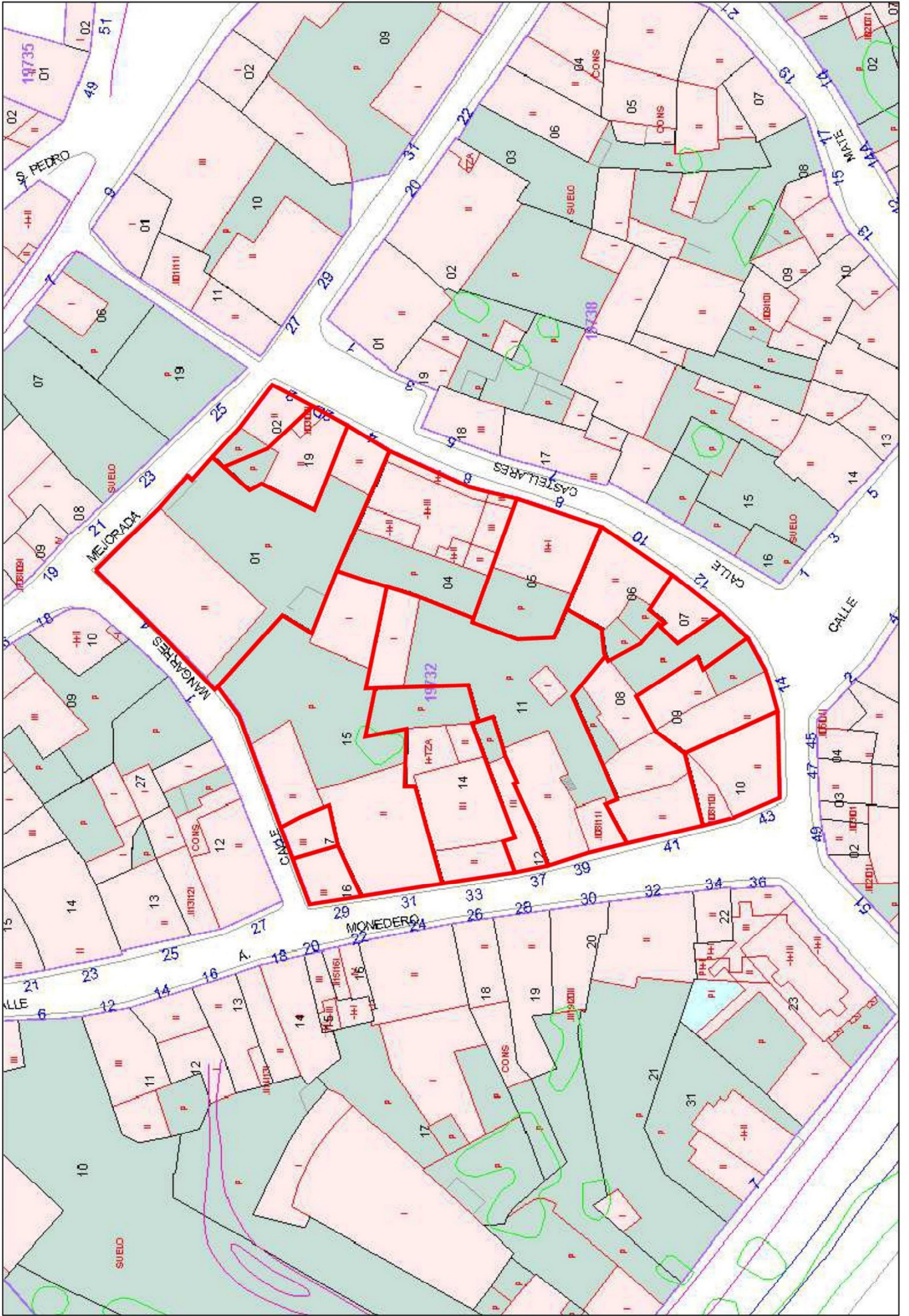
	SUPERFICIE CONSTRUIDA m ²	100,00
	PLANTAS N ^o	1
	EDIFICABILIDAD m ² /m ²	1,00
	ESTADO DE SOLIDEZ	M
	ESTADO DE ACCESIBILIDAD	
	ESTADO DE HABITABILIDAD	
	FACHADA	PD, EF
	CARPINTERÍAS	MD
	CUBIERTA	TC
	OTROS ELEMENTOS	

USO Y OCUPACIÓN

PLANTA	USO	Nº	TIPO DE OCUPACIÓN	OTROS
Baja	ALMACÉN			COMERCIAL
Primera				
Segunda y +				
B. Cubierta				
Sótano				

SERVICIOS E INFRAESTRUCTURAS

Alcantarillado		Tipo de calle	
Agua potable		Pavimento	
Energía eléctrica		Telecomunicaciones	
Acceso rodado		Gas Natural	





CIUDAD DE DUEÑAS. P.E.P.C.H.

F= 525

ANÁLISIS PORMENORIZADO DE LA MORFOLOGÍA, ESTADO CONSTRUCTIVO Y DE SERVICIOS, USO Y OCUPACIÓN DE CADA UNIDAD CATASTRAL.

MANZANA - M-48 PARCELA - P-1 CALLE - MANGARRES

Nº- 4

PARCELA

<p>CONSULTA DESCRIPTIVA Y GRÁFICA DE DATOS CATASTRALES BIENES INMUEBLES DE NATURALEZA URBANA Municipio de DUEÑAS Provincia de PALENCIA</p> <p>REFERENCIA CATASTRAL DEL INMUEBLE 1973201UM731780018P</p> <p>DATOS DEL INMUEBLE POSICIÓN: CL MANGARRES 4 34210 DUEÑAS (PALENCIA) PROVINCIA: Palencia MUNICIPIO: DUEÑAS INDICADOR DE NATURALEZA: 190,000000 INDICADOR DE CONSTRUCCIÓN: 806</p> <p>DATOS DE LA FINCA A LA QUE PERTENECE EL INMUEBLE POSICIÓN: CL MANGARRES 4 DUEÑAS (PALENCIA) INDICADOR DE NATURALEZA: 806 INDICADOR DE CONSTRUCCIÓN: 583 INDICADOR DE CONSTRUCCIÓN: 70100000 [Parcela construida sin división horizontal]</p> <p>ELEMENTOS DE CONSTRUCCIÓN</p> <table border="1"> <thead> <tr> <th>USO</th> <th>Estado</th> <th>Planta</th> <th>Superficie</th> </tr> </thead> <tbody> <tr> <td>VIVIENDA</td> <td>E</td> <td>01</td> <td>210</td> </tr> <tr> <td>VIVIENDA</td> <td>E</td> <td>01</td> <td>176</td> </tr> <tr> <td>MANGARRES</td> <td>E</td> <td>02</td> <td>40</td> </tr> <tr> <td>ALMACÉN</td> <td>E</td> <td>02</td> <td>40</td> </tr> </tbody> </table>	USO	Estado	Planta	Superficie	VIVIENDA	E	01	210	VIVIENDA	E	01	176	MANGARRES	E	02	40	ALMACÉN	E	02	40	SUPERFICIE m ²	583,00
	USO	Estado	Planta	Superficie																		
	VIVIENDA	E	01	210																		
	VIVIENDA	E	01	176																		
	MANGARRES	E	02	40																		
	ALMACÉN	E	02	40																		
	FRENTE ml	50,00																				
FACHADAS n°	3																					
TIPO	PASANTE																					
OCUPACIÓN %	100,00%																					
EDIFICIOS n°	1																					
AÑO DE CONSTRUCCIÓN	1986																					

EDIFICACIÓN PRINCIPAL



SUPERFICIE CONSTRUIDA m ²	466,00
PLANTAS N°	2
EDIFICABILIDAD m ² /m ²	0,80
ESTADO DE SOLIDEZ	B
ESTADO DE ACCESIBILIDAD	B
ESTADO DE HABITABILIDAD	B
FACHADA	PD, EF
CARPINTERÍAS	MD
CUBIERTA	TC
OTROS ELEMENTOS	BALCONES

USO Y OCUPACIÓN

PLANTA	USO	N°	TIPO DE OCUPACIÓN	OTROS
Baja	VIVIENDA	1	VIV. TEMPORAL	APARCAMIENTO
Primera	VIVIENDA	1		
Segunda y +				
B. Cubierta				
Sótano				

SERVICIOS E INFRAESTRUCTURAS

Alcantarillado		Tipo de calle	
Agua potable		Pavimento	
Energía eléctrica		Telecomunicaciones	
Acceso rodado		Gas Natural	



CIUDAD DE DUEÑAS. P.E.P.C.H.

F= 526

ANÁLISIS PORMENORIZADO DE LA MORFOLOGÍA, ESTADO CONSTRUCTIVO Y DE SERVICIOS, USO Y OCUPACIÓN DE CADA UNIDAD CATASTRAL.

MANZANA - M-48 PARCELA - P-2 CALLE - CASTELLARES

Nº- 3

PARCELA

<p>REFERENCIA CATASTRAL DEL INMUEBLE 1973202UM7317800012P</p> <p>DATOS DEL INMUEBLE PROVINCIA: CL CASTELLARES 2 CALLE: 34219 DUEÑAS (PALENCIA)</p> <p>DATOS DE LA FINCA A LA QUE PERTENECE EL INMUEBLE PROVINCIA: CL CASTELLARES 2 CALLE: DUEÑAS (PALENCIA)</p> <p>ELEMENTOS DE CONSTRUCCIÓN</p>	SUPERFICIE m ²	53,00
	FRENTE ml	17,00
	FACHADAS n ^o	2
	TIPO	REDUCIDA
	OCUPACIÓN %	84,91%
	EDIFICIOS n ^o	1
	AÑO DE CONSTRUCCIÓN	1920

EDIFICACIÓN PRINCIPAL



SUPERFICIE CONSTRUIDA m ²	82,00
PLANTAS N ^o	2
EDIFICABILIDAD m ² /m ²	1,55
ESTADO DE SOLIDEZ	R
ESTADO DE ACCESIBILIDAD	R
ESTADO DE HABITABILIDAD	R
FACHADA	LV, EF
CARPINTERÍAS	AL
CUBIERTA	TC
OTROS ELEMENTOS	Superposición P-19

USO Y OCUPACIÓN

PLANTA	USO	N ^o	TIPO DE OCUPACIÓN	OTROS
Baja	VIVIENDA	1	VIV. TEMPORAL	
Primera	VIVIENDA			
Segunda y +				
B. Cubierta				
Sótano				

SERVICIOS E INFRAESTRUCTURAS

Alcantarillado		Tipo de calle	
Agua potable		Pavimento	
Energía eléctrica		Telecomunicaciones	
Acceso rodado		Gas Natural	



CIUDAD DE DUEÑAS. P.E.P.C.H.

F= 527

ANÁLISIS PORMENORIZADO DE LA MORFOLOGÍA, ESTADO CONSTRUCTIVO Y DE SERVICIOS, USO Y OCUPACIÓN DE CADA UNIDAD CATASTRAL.

MANZANA - M-48 PARCELA - P-4 CALLE - CASTELLARES

Nº- 6

PARCELA

<p>CONSULTA DESCRIPTIVA Y GRÁFICA DE DATOS CATASTRALES BIENES INMUEBLES DE NATURALEZA URBANA Municipio de DUEÑAS Provincia de PALENCIA</p> <p>REFERENCIA CATASTRAL DEL INMUEBLE: 1875204UM731780001HP</p> <p>DATOS DEL INMUEBLE DUEÑAS (CL CASTELLARES 6) (DUEÑAS (PALENCIA)) 1875204UM731780001HP 2007</p> <p>DATOS DE LA FINCA A LA QUE PERTENECE EL INMUEBLE DUEÑAS (CL CASTELLARES 6) (DUEÑAS (PALENCIA)) 620 (Parcela construida sin división horizontal)</p> <p>ELEMENTOS DE CONSTRUCCIÓN</p> <table border="1"> <thead> <tr> <th>Uso</th> <th>Edificio</th> <th>Puerta</th> <th>Puerta</th> <th>Superficie m²</th> </tr> </thead> <tbody> <tr> <td>VIVIENDA</td> <td>E</td> <td>-4</td> <td>01</td> <td>142</td> </tr> <tr> <td>VIVIENDA</td> <td>E</td> <td>00</td> <td>01</td> <td>142</td> </tr> <tr> <td>APARCAMIENTO</td> <td>E</td> <td>00</td> <td>02</td> <td>35</td> </tr> <tr> <td>VIVIENDA</td> <td>E</td> <td>01</td> <td>01</td> <td>102</td> </tr> <tr> <td>VIVIENDA</td> <td>E</td> <td>-4</td> <td>01</td> <td>112</td> </tr> </tbody> </table>	Uso	Edificio	Puerta	Puerta	Superficie m ²	VIVIENDA	E	-4	01	142	VIVIENDA	E	00	01	142	APARCAMIENTO	E	00	02	35	VIVIENDA	E	01	01	102	VIVIENDA	E	-4	01	112	SUPERFICIE m ²	282,00
	Uso	Edificio	Puerta	Puerta	Superficie m ²																											
	VIVIENDA	E	-4	01	142																											
	VIVIENDA	E	00	01	142																											
	APARCAMIENTO	E	00	02	35																											
	VIVIENDA	E	01	01	102																											
	VIVIENDA	E	-4	01	112																											
FRENTE ml	18,00																															
FACHADAS n ^o	1																															
TIPO	ORDINARIA																															
OCUPACIÓN %	64,54%																															
EDIFICIOS n ^o	1																															
AÑO DE CONSTRUCCIÓN	2007																															

EDIFICACIÓN PRINCIPAL

	SUPERFICIE CONSTRUIDA m ²	620,00
	PLANTAS N ^o	2+BC+SOT
	EDIFICABILIDAD m ² /m ²	1,69
	ESTADO DE SOLIDEZ	B
	ESTADO DE ACCESIBILIDAD	B
	ESTADO DE HABITABILIDAD	B
	FACHADA	PD
	CARPINTERÍAS	MD
	CUBIERTA	TC
	OTROS ELEMENTOS	

USO Y OCUPACIÓN

PLANTA	USO	N ^o	TIPO DE OCUPACIÓN	OTROS
Baja	VIVIENDA	2	VIV. TEMPORAL	APARCAMIENTO
Primera	VIVIENDA			
Segunda y +				
B. Cubierta				
Sótano	ALMACÉN			

SERVICIOS E INFRAESTRUCTURAS

Alcantarillado		Tipo de calle	
Agua potable		Pavimento	
Energía eléctrica		Telecomunicaciones	
Acceso rodado		Gas Natural	



CIUDAD DE DUEÑAS. P.E.P.C.H.

F= 528

ANÁLISIS PORMENORIZADO DE LA MORFOLOGÍA, ESTADO CONSTRUCTIVO Y DE SERVICIOS, USO Y OCUPACIÓN DE CADA UNIDAD CATASTRAL.

MANZANA - M-48 PARCELA - P-5 CALLE - CASTELLARES

Nº- 8

PARCELA

<p>REFERENCIA CATASTRAL DEL INMUEBLE 18732036UM731730001WP</p> <p>DATOS DEL INMUEBLE DUEÑAS (PALENCIA) CL CASTELLARES 8 13270 DUEÑAS (PALENCIA)</p> <p>DATOS DE LA FINCA A LA QUE PERTENECE EL INMUEBLE DUEÑAS (PALENCIA) CL CASTELLARES 8</p> <p>ELEMENTOS DE CONSTRUCCIÓN</p> <table border="1"> <thead> <tr> <th>Uso</th> <th>Edificio</th> <th>Planta</th> <th>Superficie</th> </tr> </thead> <tbody> <tr> <td>VIVIENDA</td> <td>E</td> <td>00</td> <td>01</td> <td>24</td> </tr> <tr> <td>VIVIENDA</td> <td>E</td> <td>00</td> <td>01</td> <td>108</td> </tr> <tr> <td>APARCAMIENTO</td> <td>E</td> <td>00</td> <td>02</td> <td>80</td> </tr> <tr> <td>ALMACÉN</td> <td>E</td> <td>11</td> <td>01</td> <td>42</td> </tr> </tbody> </table>	Uso	Edificio	Planta	Superficie	VIVIENDA	E	00	01	24	VIVIENDA	E	00	01	108	APARCAMIENTO	E	00	02	80	ALMACÉN	E	11	01	42	SUPERFICIE m ²	180,00
	Uso	Edificio	Planta	Superficie																						
	VIVIENDA	E	00	01	24																					
	VIVIENDA	E	00	01	108																					
	APARCAMIENTO	E	00	02	80																					
	ALMACÉN	E	11	01	42																					
	FRENTE ml	11,00																								
FACHADAS n ^o	1																									
TIPO	ORDINARIA																									
OCUPACIÓN %	57,78%																									
EDIFICIOS n ^o	1																									
AÑO DE CONSTRUCCIÓN	1997																									

EDIFICACIÓN PRINCIPAL

	SUPERFICIE CONSTRUIDA m ²	250,00
	PLANTAS N ^o	2+BC+SOT
	EDIFICABILIDAD m ² /m ²	1,39
	ESTADO DE SOLIDEZ	B
	ESTADO DE ACCESIBILIDAD	B
	ESTADO DE HABITABILIDAD	B
	FACHADA	LV
	CARPINTERÍAS	AL
	CUBIERTA	TC
OTROS ELEMENTOS	BALCÓN	

USO Y OCUPACIÓN

PLANTA	USO	Nº	TIPO DE OCUPACIÓN	OTROS
Baja	VIVIENDA	2	VIV. TEMPORAL	APARCAMIENTO
Primera	VIVIENDA			
Segunda y +				
B. Cubierta	VIVIENDA			
Sótano	ALMACÉN			

SERVICIOS E INFRAESTRUCTURAS

Alcantarillado		Tipo de calle	
Agua potable		Pavimento	
Energía eléctrica		Telecomunicaciones	
Acceso rodado		Gas Natural	



CIUDAD DE DUEÑAS. P.E.P.C.H.

F= 529

ANÁLISIS PORMENORIZADO DE LA MORFOLOGÍA, ESTADO CONSTRUCTIVO Y DE SERVICIOS, USO Y OCUPACIÓN DE CADA UNIDAD CATASTRAL.

MANZANA - M-48 PARCELA - P-6 CALLE - CASTELLARES

Nº- 10

PARCELA

	SUPERFICIE m ²	132,00
	FRENTE ml	11,00
	FACHADAS n°	1
	TIPO	ORDINARIA
	OCUPACIÓN %	93,94%
	EDIFICIOS n°	1
	AÑO DE CONSTRUCCIÓN	1985

EDIFICACIÓN PRINCIPAL

	SUPERFICIE CONSTRUIDA m ²	252,00
	PLANTAS N°	2
	EDIFICABILIDAD m ² /m ²	1,91
	ESTADO DE SOLIDEZ	B
	ESTADO DE ACCESIBILIDAD	B
	ESTADO DE HABITABILIDAD	B
	FACHADA	LV
	CARPINTERÍAS	AL
	CUBIERTA	TC
OTROS ELEMENTOS	VUELO	

USO Y OCUPACIÓN

PLANTA	USO	N°	TIPO DE OCUPACIÓN	OTROS
Baja	VIVIENDA	1	VIV. TEMPORAL	APARCAMIENTO
Primera	VIVIENDA			
Segunda y +				
B. Cubierta				
Sótano				

SERVICIOS E INFRAESTRUCTURAS

Alcantarillado		Tipo de calle	
Agua potable		Pavimento	
Energía eléctrica		Telecomunicaciones	
Acceso rodado		Gas Natural	



CIUDAD DE DUEÑAS. P.E.P.C.H.

F= 530

ANÁLISIS PORMENORIZADO DE LA MORFOLOGÍA, ESTADO CONSTRUCTIVO Y DE SERVICIOS, USO Y OCUPACIÓN DE CADA UNIDAD CATASTRAL.

MANZANA - M-48 PARCELA - P-7 CALLE - CASTELLARES

Nº- 12

PARCELA

	SUPERFICIE m ²	41,00
	FRENTE ml	8,00
	FACHADAS n°	1
	TIPO	REDUCIDA
	OCUPACIÓN %	100,00%
	EDIFICIOS n°	1
	AÑO DE CONSTRUCCIÓN	1985

EDIFICACIÓN PRINCIPAL

	SUPERFICIE CONSTRUIDA m ²	86,00
	PLANTAS N°	2
	EDIFICABILIDAD m ² /m ²	2,10
	ESTADO DE SOLIDEZ	R
	ESTADO DE ACCESIBILIDAD	R
	ESTADO DE HABITABILIDAD	R
	FACHADA	MC
	CARPINTERÍAS	PVC
	CUBIERTA	TC
OTROS ELEMENTOS	VUELO	

USO Y OCUPACIÓN

PLANTA	USO	N°	TIPO DE OCUPACIÓN	OTROS
Baja	VIVIENDA	1	VIV. TEMPORAL	
Primera	VIVIENDA			
Segunda y +				
B. Cubierta				
Sótano				

SERVICIOS E INFRAESTRUCTURAS

Alcantarillado		Tipo de calle	
Agua potable		Pavimento	
Energía eléctrica		Telecomunicaciones	
Acceso rodado		Gas Natural	



CIUDAD DE DUEÑAS. P.E.P.C.H.

F= 531

ANÁLISIS PORMENORIZADO DE LA MORFOLOGÍA, ESTADO CONSTRUCTIVO Y DE SERVICIOS, USO Y OCUPACIÓN DE CADA UNIDAD CATASTRAL.

MANZANA - M-48 PARCELA - P-8 CALLE - ANTONIO MONEDERO

Nº- 41

PARCELA

<p>CONSULTA DESCRIPTIVA Y GRÁFICA DE DATOS CATASTRALES BIENES INMUEBLES DE NATURALEZA URBANA Municipio de DUEÑAS Provincia de PALENCIA</p> <p>REFERENCIA CATASTRAL DEL INMUEBLE: 1972208UM731780091YP</p> <p>DATOS DEL INMUEBLE POSICIÓN: CL ANTONIO MONEDERO 41 (34219 DUEÑAS (PALENCIA)) Parcelación: 1999 Categoría: 315</p> <p>DATOS DE LA FINCA A LA QUE PERTENECE EL INMUEBLE Parcela: 315 Parcela construida: 278 (Parcela construida sin división horizontal)</p> <p>ELEMENTOS DE CONSTRUCCIÓN</p> <table border="1"> <thead> <tr> <th>Uso</th> <th>Categoría</th> <th>Parcela</th> <th>Superficie</th> </tr> </thead> <tbody> <tr> <td>VIVIENDA</td> <td>E</td> <td>01</td> <td>01</td> <td>178</td> </tr> <tr> <td>INDUSTRIAL</td> <td>E</td> <td>00</td> <td>02</td> <td>02</td> </tr> <tr> <td>COMERCIO</td> <td>E</td> <td>00</td> <td>02</td> <td>04</td> </tr> </tbody> </table>	Uso	Categoría	Parcela	Superficie	VIVIENDA	E	01	01	178	INDUSTRIAL	E	00	02	02	COMERCIO	E	00	02	04	SUPERFICIE m ²	270,00
	Uso	Categoría	Parcela	Superficie																	
	VIVIENDA	E	01	01	178																
	INDUSTRIAL	E	00	02	02																
	COMERCIO	E	00	02	04																
	FRENTE ml	15,00																			
	FACHADAS n ^o	2																			
TIPO	PASANTE																				
OCUPACIÓN %	76,30%																				
EDIFICIOS n ^o	1																				
AÑO DE CONSTRUCCIÓN	1999																				

EDIFICACIÓN PRINCIPAL

	SUPERFICIE CONSTRUIDA m ²	316,00
	PLANTAS N ^o	2+BC
	EDIFICABILIDAD m ² /m ²	1,17
	ESTADO DE SOLIDEZ	R
	ESTADO DE ACCESIBILIDAD	R
	ESTADO DE HABITABILIDAD	B
	FACHADA	PD, EF
	CARPINTERÍAS	AL
	CUBIERTA	TC
OTROS ELEMENTOS	Superposición P-10, P-11, BALCONES	

USO Y OCUPACIÓN

PLANTA	USO	Nº	TIPO DE OCUPACIÓN	OTROS
Baja	EQUIPAMIENTO			HOSTELERÍA
Primera	VIVIENDA	1	VIV. PERMANENTE	
Segunda y +				
B. Cubierta	ALMACÉN			
Sótano				

SERVICIOS E INFRAESTRUCTURAS

Alcantarillado		Tipo de calle	
Agua potable		Pavimento	
Energía eléctrica		Telecomunicaciones	
Acceso rodado		Gas Natural	



CIUDAD DE DUEÑAS. P.E.P.C.H.

F= 532

ANÁLISIS PORMENORIZADO DE LA MORFOLOGÍA, ESTADO CONSTRUCTIVO Y DE SERVICIOS, USO Y OCUPACIÓN DE CADA UNIDAD CATASTRAL.

MANZANA - M-48 PARCELA - P-9 CALLE - CASTELLARES

Nº- 14

PARCELA

<p>REFERENCIA CATASTRAL DEL INMUEBLE 1973202UM731780001GP</p> <p>DATOS DEL INMUEBLE C/ CASTELLARES S 14 24210 DUEÑAS (PALENCIA)</p> <p>DATOS DE LA FINCA A LA QUE PERTENECE EL INMUEBLE C/ CASTELLARES S 14 DUEÑAS (PALENCIA)</p> <p>ELEMENTOS DE CONSTRUCCIÓN</p>	SUPERFICIE m ²	146,00
	FRENTE ml	10,00
	FACHADAS n ^o	1
	TIPO	ORDINARIA
	OCUPACIÓN %	76,71%
	EDIFICIOS n ^o	1
	AÑO DE CONSTRUCCIÓN	1985

EDIFICACIÓN PRINCIPAL

	SUPERFICIE CONSTRUIDA m ²	234,00
	PLANTAS N ^o	2
	EDIFICABILIDAD m ² /m ²	1,60
	ESTADO DE SOLIDEZ	M
	ESTADO DE ACCESIBILIDAD	R
	ESTADO DE HABITABILIDAD	M
	FACHADA	LV, EF
	CARPINTERÍAS	MD
	CUBIERTA	TC
	OTROS ELEMENTOS	BALCÓN

USO Y OCUPACIÓN

PLANTA	USO	N ^o	TIPO DE OCUPACIÓN	OTROS
Baja	VIVIENDA	1	VIV. VACÍA	ALMACÉN
Primera	VIVIENDA			
Segunda y +				
B. Cubierta				
Sótano				

SERVICIOS E INFRAESTRUCTURAS

Alcantarillado		Tipo de calle	
Agua potable		Pavimento	
Energía eléctrica		Telecomunicaciones	
Acceso rodado		Gas Natural	



CIUDAD DE DUEÑAS. P.E.P.C.H.

F= 533

ANÁLISIS PORMENORIZADO DE LA MORFOLOGÍA, ESTADO CONSTRUCTIVO Y DE SERVICIOS, USO Y OCUPACIÓN DE CADA UNIDAD CATASTRAL.

MANZANA - M-48 PARCELA - P-10

CALLE - ANTONIO MONEDERO

Nº- 43

PARCELA

<p>REFERENCIA CATASTRAL DEL INMUEBLE 19752150UM731780091BP</p> <p>DATOS DEL INMUEBLE DUEÑO: CL ANTONIO MONEDERO 43 DUEÑA: DUEÑAS (PALENCIA) SITUACIÓN: 1985 CATEGORÍA: 195</p> <p>DATOS DE LA FINCA A LA QUE PERTENECE EL INMUEBLE DUEÑO: CL ANTONIO MONEDERO 43 DUEÑA: DUEÑAS (PALENCIA) SITUACIÓN: 195 CATEGORÍA: 103 (Parcela construida sin división horizontal)</p> <p>ELEMENTOS DE CONSTRUCCIÓN</p> <table border="1"> <thead> <tr> <th>USO</th> <th>CUBIERTA</th> <th>PLANTA</th> <th>SUPERFICIE</th> </tr> </thead> <tbody> <tr> <td>VIVIENDA</td> <td>00</td> <td>103</td> <td></td> </tr> <tr> <td>VIVIENDA</td> <td>01</td> <td>02</td> <td></td> </tr> </tbody> </table>	USO	CUBIERTA	PLANTA	SUPERFICIE	VIVIENDA	00	103		VIVIENDA	01	02		<p>CONSULTA DESCRIPTIVA Y GRÁFICA DE DATOS CATASTRALES BIENES INMUEBLES DE NATURALEZA URBANA Municipio de DUEÑAS Provincia de PALENCIA</p> <p>INFORMACIÓN GRÁFICA E: 1:500</p> <p>Lunes, 18 de Enero de 2016</p>	SUPERFICIE m ²	103,00
	USO	CUBIERTA	PLANTA	SUPERFICIE											
	VIVIENDA	00	103												
	VIVIENDA	01	02												
	FRENTE ml	21,00													
	FACHADAS n ^o	2													
	TIPO	ESQUINA													
OCUPACIÓN %	100,00%														
EDIFICIOS n ^o	1														
AÑO DE CONSTRUCCIÓN	1985														

EDIFICACIÓN PRINCIPAL

	SUPERFICIE CONSTRUIDA m ²	196,00
	PLANTAS N ^o	2+BC
	EDIFICABILIDAD m ² /m ²	1,90
	ESTADO DE SOLIDEZ	B
	ESTADO DE ACCESIBILIDAD	B
	ESTADO DE HABITABILIDAD	M
	FACHADA	LV, EF
	CARPINTERÍAS	PVC
	CUBIERTA	TC
	OTROS ELEMENTOS	Superposición P-8

USO Y OCUPACIÓN

PLANTA	USO	N ^o	TIPO DE OCUPACIÓN	OTROS
Baja	VIVIENDA	1	VIV. VACÍA	EDIF. EN REHABILITACIÓN
Primera	VIVIENDA			
Segunda y +				
B. Cubierta	VIVIENDA			
Sótano				

SERVICIOS E INFRAESTRUCTURAS

Alcantarillado		Tipo de calle	
Agua potable		Pavimento	
Energía eléctrica		Telecomunicaciones	
Acceso rodado		Gas Natural	



CIUDAD DE DUEÑAS. P.E.P.C.H.

F= 534

ANÁLISIS PORMENORIZADO DE LA MORFOLOGÍA, ESTADO CONSTRUCTIVO Y DE SERVICIOS, USO Y OCUPACIÓN DE CADA UNIDAD CATASTRAL.

MANZANA - M-48

PARCELA - P-11

CALLE - ANTONIO MONEDERO

Nº- 39

PARCELA

	SUPERFICIE m ²	500,00
	FRENTE ml	10,00
	FACHADAS n ^o	1
	TIPO	ORDINARIA
	OCUPACIÓN %	37,00%
	EDIFICIOS n ^o	3
	AÑO DE CONSTRUCCIÓN	1985

EDIFICACIÓN PRINCIPAL

	SUPERFICIE CONSTRUIDA m ²	281,00
	PLANTAS N ^o	2
	EDIFICABILIDAD m ² /m ²	0,56
	ESTADO DE SOLIDEZ	R
	ESTADO DE ACCESIBILIDAD	B
	ESTADO DE HABITABILIDAD	R
	FACHADA	EF
	CARPINTERÍAS	AL
	CUBIERTA	TC
OTROS ELEMENTOS	Superposición P-8, Balcón	

USO Y OCUPACIÓN

PLANTA	USO	Nº	TIPO DE OCUPACIÓN	OTROS
Baja	EQUIPAMIENTO			HOTELERÍA, APARCAMIENTO
Primera	VIVIENDA	1	VIV. TEMPORAL	
Segunda y +				
B. Cubierta				
Sótano				

SERVICIOS E INFRAESTRUCTURAS

Alcantarillado		Tipo de calle	
Agua potable		Pavimento	
Energía eléctrica		Telecomunicaciones	
Acceso rodado		Gas Natural	



CIUDAD DE DUEÑAS. P.E.P.C.H.

F= 535

ANÁLISIS PORMENORIZADO DE LA MORFOLOGÍA, ESTADO CONSTRUCTIVO Y DE SERVICIOS, USO Y OCUPACIÓN DE CADA UNIDAD CATASTRAL.

MANZANA - M-48 PARCELA - P-12

CALLE - ANTONIO MONEDERO

Nº- 37

PARCELA

<p>CONSULTA DESCRIPTIVA Y GRÁFICA DE DATOS CATASTRALES BIENES INMUEBLES DE NATURALEZA URBANA</p> <p>Municipio de DUEÑAS Provincia de PALENCIA</p> <p>REFERENCIA CATASTRAL DEL INMUEBLE: 1973212UM731780001GP</p> <p>DATOS DEL INMUEBLE</p> <p>PROPIEDAD: CL ANTONIO MONEDERO 37 DUEÑAS (PALENCIA)</p> <p>DATOS DE LA FINCA A LA QUE PERTENECE EL INMUEBLE</p> <p>ELEMENTOS DE CONSTRUCCIÓN</p> <p>Este documento es en una certificación catastral, por lo que los datos pueden ser verificados a través del Accesorio a datos catastrales no protagonista de la SCL.</p> <p>Lunes, 18 de Enero de 2016</p>	SUPERFICIE m ²	58,00
	FRENTE ml	4,00
	FACHADAS n ^o	1
	TIPO	REDUCIDA
	OCUPACIÓN %	100,00%
	EDIFICIOS n ^o	1
	AÑO DE CONSTRUCCIÓN	1999

EDIFICACIÓN PRINCIPAL

	SUPERFICIE CONSTRUIDA m ²	178,00
	PLANTAS N ^o	3
	EDIFICABILIDAD m ² /m ²	3,07
	ESTADO DE SOLIDEZ	B
	ESTADO DE ACCESIBILIDAD	R
	ESTADO DE HABITABILIDAD	R
	FACHADA	EF
	CARPINTERÍAS	AL
	CUBIERTA	TC
OTROS ELEMENTOS	VUELO	

USO Y OCUPACIÓN

PLANTA	USO	Nº	TIPO DE OCUPACIÓN	OTROS
Baja	VIVIENDA	1	VIV. PERMANENTE	
Primera	VIVIENDA			
Segunda y +	VIVIENDA			
B. Cubierta				
Sótano				

SERVICIOS E INFRAESTRUCTURAS

Alcantarillado		Tipo de calle	
Agua potable		Pavimento	
Energía eléctrica		Telecomunicaciones	
Acceso rodado		Gas Natural	



CIUDAD DE DUEÑAS. P.E.P.C.H.

F= 536

ANÁLISIS PORMENORIZADO DE LA MORFOLOGÍA, ESTADO CONSTRUCTIVO Y DE SERVICIOS, USO Y OCUPACIÓN DE CADA UNIDAD CATASTRAL.

MANZANA - M-48 PARCELA - P-14

CALLE - ANTONIO MONEDERO

Nº- 33

PARCELA

<p>CONSULTA DESCRIPTIVA Y GRÁFICA DE DATOS CATASTRALES BIENES INMUEBLES DE NATURALEZA URBANA Municipio de DUEÑAS Provincia de PALENCIA</p> <p>REFERENCIA CATASTRAL DEL INMUEBLE 1873214UM731780001PP</p> <p>DATOS DEL INMUEBLE PROPIEDAD: CL ANTONIO MONEDERO 33 [34219 DUEÑAS (PALENCIA)] PROPIEDAD: C. comunal PROPIEDAD: 1999 PROPIEDAD: 1999</p> <p>DATOS DE LA FINCA A LA QUE PERTENECE EL INMUEBLE PROPIEDAD: CL ANTONIO MONEDERO 33 [DUEÑAS (PALENCIA)] INDICADOR NUMÉRICO: 475 INDICADOR ALFABÉTICO: 263 INDICADOR: [Elevación horizontal]</p> <p>ELEMENTOS DE CONSTRUCCIÓN ELEMENTOS COMÚNES: Comercio E: 00 00 Pared: 172 Suelo: 19</p>	SUPERFICIE m ²	263,00
	FRENTE ml	9,00
	FACHADAS n ^o	1
	TIPO	ORDINARIA
	OCUPACIÓN %	72,62%
	EDIFICIOS n ^o	1
	AÑO DE CONSTRUCCIÓN	1999

EDIFICACIÓN PRINCIPAL

	SUPERFICIE CONSTRUIDA m ²	475,00
	PLANTAS N ^o	2+BC
	EDIFICABILIDAD m ² /m ²	1,81
	ESTADO DE SOLIDEZ	B
	ESTADO DE ACCESIBILIDAD	B
	ESTADO DE HABITABILIDAD	B
	FACHADA	EF
	CARPINTERÍAS	PVC
	CUBIERTA	TC
	OTROS ELEMENTOS	VUELO, BALCÓN

USO Y OCUPACIÓN

PLANTA	USO	N ^o	TIPO DE OCUPACIÓN	OTROS
Baja	EQUIPAMIENTO			COMERCIAL-OBRAJERO
Primera	VIVIENDA	1	VIV. PERMANENTE	
Segunda y +	VIVIENDA	1	VIV. PERMANENTE	
B. Cubierta	VIVIENDA			
Sótano				

SERVICIOS E INFRAESTRUCTURAS

Alcantarillado		Tipo de calle	
Agua potable		Pavimento	
Energía eléctrica		Telecomunicaciones	
Acceso rodado		Gas Natural	



CIUDAD DE DUEÑAS. P.E.P.C.H.

F= 537

ANÁLISIS PORMENORIZADO DE LA MORFOLOGÍA, ESTADO CONSTRUCTIVO Y DE SERVICIOS, USO Y OCUPACIÓN DE CADA UNIDAD CATASTRAL.

MANZANA - M-48 PARCELA - P-15 CALLE - ANTONIO MONEDERO

Nº- 31

PARCELA

<p>CONSULTA DESCRIPTIVA Y GRÁFICA DE DATOS CATASTRALES BIENES INMUEBLES DE NATURALEZA URBANA</p> <p>Municipio de DUEÑAS Provincia de PALENCIA</p> <p>REFERENCIA CATASTRAL DEL INMUEBLE: 1973215UM731780011.P</p> <p>DATOS DEL INMUEBLE</p> <p>PROVINCIA: CL. ANTONIO MONEDERO 31 (34710 DUEÑAS (PALENCIA))</p> <p>DATOS DE LA FINCA A LA QUE PERTENECE EL INMUEBLE</p> <p>PROVINCIA: CL. ANTONIO MONEDERO 31 (DUEÑAS (PALENCIA))</p> <p>ELEMENTOS DE CONSTRUCCIÓN</p> <table border="1"> <thead> <tr> <th>Elemento</th> <th>Planta</th> <th>Superficie m²</th> </tr> </thead> <tbody> <tr><td>VIVIENDA</td><td>E 00 02</td><td>41</td></tr> <tr><td>VIVIENDA</td><td>E 01 02</td><td>75</td></tr> <tr><td>VIVIENDA</td><td>E 04 01</td><td>103</td></tr> <tr><td>VIVIENDA</td><td>E 04 04</td><td>52</td></tr> <tr><td>VIVIENDA</td><td>E 04 05</td><td>137</td></tr> </tbody> </table>	Elemento	Planta	Superficie m ²	VIVIENDA	E 00 02	41	VIVIENDA	E 01 02	75	VIVIENDA	E 04 01	103	VIVIENDA	E 04 04	52	VIVIENDA	E 04 05	137	SUPERFICIE m ²	532,00
	Elemento	Planta	Superficie m ²																	
	VIVIENDA	E 00 02	41																	
	VIVIENDA	E 01 02	75																	
	VIVIENDA	E 04 01	103																	
	VIVIENDA	E 04 04	52																	
	VIVIENDA	E 04 05	137																	
FRENTE ml	30,00																			
FACHADAS n ^o	2																			
TIPO	PASANTE																			
OCUPACIÓN %	47,93%																			
EDIFICIOS n ^o	3																			
AÑO DE CONSTRUCCIÓN	1920																			

EDIFICACIÓN PRINCIPAL

	SUPERFICIE CONSTRUIDA m ²	498,00
	PLANTAS N ^o	2
	EDIFICABILIDAD m ² /m ²	0,94
	ESTADO DE SOLIDEZ	R
	ESTADO DE ACCESIBILIDAD	M
	ESTADO DE HABITABILIDAD	R
	FACHADA	PD, EF
	CARPINTERÍAS	MD, AL
	CUBIERTA	TC
	OTROS ELEMENTOS	BALCÓNES

USO Y OCUPACIÓN

PLANTA	USO	N ^o	TIPO DE OCUPACIÓN	OTROS
Baja	EQUIPAMIENTO			HOSTELERÍA
Primera	VIVIENDA	2	VIV. VACÍA, VIV. PERMANENTE	
Segunda y +				
B. Cubierta				
Sótano				

SERVICIOS E INFRAESTRUCTURAS

Alcantarillado		Tipo de calle	
Agua potable		Pavimento	
Energía eléctrica		Telecomunicaciones	
Acceso rodado		Gas Natural	



CIUDAD DE DUEÑAS. P.E.P.C.H.

F= 538

ANÁLISIS PORMENORIZADO DE LA MORFOLOGÍA, ESTADO CONSTRUCTIVO Y DE SERVICIOS, USO Y OCUPACIÓN DE CADA UNIDAD CATASTRAL.

MANZANA - M-48 PARCELA - P-16

CALLE - ANTONIO MONEDERO

Nº- 29

PARCELA

<p>CONSULTA DESCRIPTIVA Y GRÁFICA DE DATOS CATASTRALES BIENES INMUEBLES DE NATURALEZA URBANA Municipio de DUEÑAS Provincia de PALENCIA</p> <p>REFERENCIA CATASTRAL DEL INMUEBLE 1875216UM731780001TP</p> <p>DATOS DEL INMUEBLE Situación: CL ANTONIO MONEDERO 29 34219 DUEÑAS (PALENCIA) Categoría: Comercial Superficie: 46,00 m² Código de información: 142</p> <p>DATOS DE LA FINCA A LA QUE PERTENECE EL INMUEBLE Situación: CL ANTONIO MONEDERO 29 DUEÑAS (PALENCIA) Superficie: 46,00 m² Código de información: 142</p> <p>ELEMENTOS DE CONSTRUCCIÓN</p> <table border="1"> <thead> <tr> <th>Id</th> <th>Estado</th> <th>Parte</th> <th>Superficie</th> </tr> </thead> <tbody> <tr> <td>COMERCIO</td> <td>E</td> <td>00</td> <td>A</td> <td>46</td> </tr> <tr> <td>COMERCIO</td> <td>E</td> <td>01</td> <td>A</td> <td>46</td> </tr> <tr> <td>ALMACÉN</td> <td>E</td> <td>02</td> <td>A</td> <td>66</td> </tr> </tbody> </table>	Id	Estado	Parte	Superficie	COMERCIO	E	00	A	46	COMERCIO	E	01	A	46	ALMACÉN	E	02	A	66	SUPERFICIE m²	46,00
	Id	Estado	Parte	Superficie																	
	COMERCIO	E	00	A	46																
	COMERCIO	E	01	A	46																
	ALMACÉN	E	02	A	66																
	FRENTE ml	13,00																			
	FACHADAS n^o	2																			
TIPO	REDUCIDA																				
OCUPACIÓN %	100,00%																				
EDIFICIOS n^o	1																				
AÑO DE CONSTRUCCIÓN	1960																				

EDIFICACIÓN PRINCIPAL

	SUPERFICIE CONSTRUIDA m²	142,00
	PLANTAS N^o	3
	EDIFICABILIDAD m²/m²	3,09
	ESTADO DE SOLIDEZ	B
	ESTADO DE ACCESIBILIDAD	B
	ESTADO DE HABITABILIDAD	R
	FACHADA	EF
	CARPINTERÍAS	MD
	CUBIERTA	TC
OTROS ELEMENTOS	VUELO	

USO Y OCUPACIÓN

PLANTA	USO	Nº	TIPO DE OCUPACIÓN	OTROS
Baja	EQUIPAMIENTO			COMERCIAL
Primera	ALMACÉN			
Segunda y +	VIVIENDA	1	VIV. VACÍA	
B. Cubierta				
Sótano				

SERVICIOS E INFRAESTRUCTURAS

Alcantarillado		Tipo de calle	
Agua potable		Pavimento	
Energía eléctrica		Telecomunicaciones	
Acceso rodado		Gas Natural	



CIUDAD DE DUEÑAS. P.E.P.C.H.

F= 539

ANÁLISIS PORMENORIZADO DE LA MORFOLOGÍA, ESTADO CONSTRUCTIVO Y DE SERVICIOS, USO Y OCUPACIÓN DE CADA UNIDAD CATASTRAL.

MANZANA - M-48 PARCELA - P-17 CALLE - MANGARRES

Nº- 2

PARCELA

	SUPERFICIE m ²	26,00
	FRENTE ml	4,00
	FACHADAS n ^o	1
	TIPO	REDUCIDA
	OCUPACIÓN %	100,00%
	EDIFICIOS n ^o	1
	AÑO DE CONSTRUCCIÓN	1999

EDIFICACIÓN PRINCIPAL

	SUPERFICIE CONSTRUIDA m ²	82,00
	PLANTAS N ^o	3+BC
	EDIFICABILIDAD m ² /m ²	3,15
	ESTADO DE SOLIDEZ	B
	ESTADO DE ACCESIBILIDAD	R
	ESTADO DE HABITABILIDAD	R
	FACHADA	EF
	CARPINTERÍAS	MD
	CUBIERTA	TC
OTROS ELEMENTOS	VUELOS	

USO Y OCUPACIÓN

PLANTA	USO	Nº	TIPO DE OCUPACIÓN	OTROS
Baja	EQUIPAMIENTO			COMERCIAL
Primera	VIVIENDA	1	VIV. VACÍA	
Segunda y +	VIVIENDA			
B. Cubierta	VIVIENDA			
Sótano				

SERVICIOS E INFRAESTRUCTURAS

Alcantarillado		Tipo de calle	
Agua potable		Pavimento	
Energía eléctrica		Telecomunicaciones	
Acceso rodado		Gas Natural	



CIUDAD DE DUEÑAS. P.E.P.C.H.

F= 540

ANÁLISIS PORMENORIZADO DE LA MORFOLOGÍA, ESTADO CONSTRUCTIVO Y DE SERVICIOS, USO Y OCUPACIÓN DE CADA UNIDAD CATASTRAL.

MANZANA - M-48

PARCELA - P-19

CALLE - MANGARRES

Nº- 2D

PARCELA

	SUPERFICIE m ²	99,00
	FRENTE ml	5,00
	FACHADAS n ^o	1
	TIPO	ORDINARIA
	OCUPACIÓN %	73,74%
	EDIFICIOS n ^o	1
	AÑO DE CONSTRUCCIÓN	1920

EDIFICACIÓN PRINCIPAL

	SUPERFICIE CONSTRUIDA m ²	154,00
	PLANTAS N ^o	2
	EDIFICABILIDAD m ² /m ²	1,56
	ESTADO DE SOLIDEZ	R
	ESTADO DE ACCESIBILIDAD	R
	ESTADO DE HABITABILIDAD	R
	FACHADA	EF
	CARPINTERÍAS	MD
	CUBIERTA	TC
	OTROS ELEMENTOS	Superposición P-2, VUELO, BALCÓN

USO Y OCUPACIÓN

PLANTA	USO	Nº	TIPO DE OCUPACIÓN	OTROS
Baja	VIVIENDA	1	VIV. TEMPORAL	
Primera	VIVIENDA			
Segunda y +				
B. Cubierta				
Sótano				

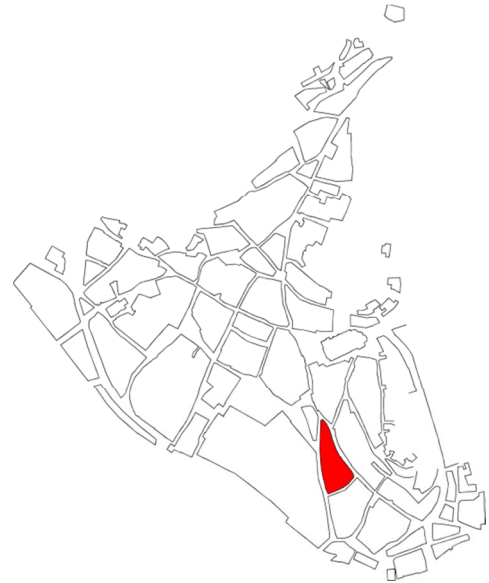
SERVICIOS E INFRAESTRUCTURAS

Alcantarillado		Tipo de calle	
Agua potable		Pavimento	
Energía eléctrica		Telecomunicaciones	
Acceso rodado		Gas Natural	

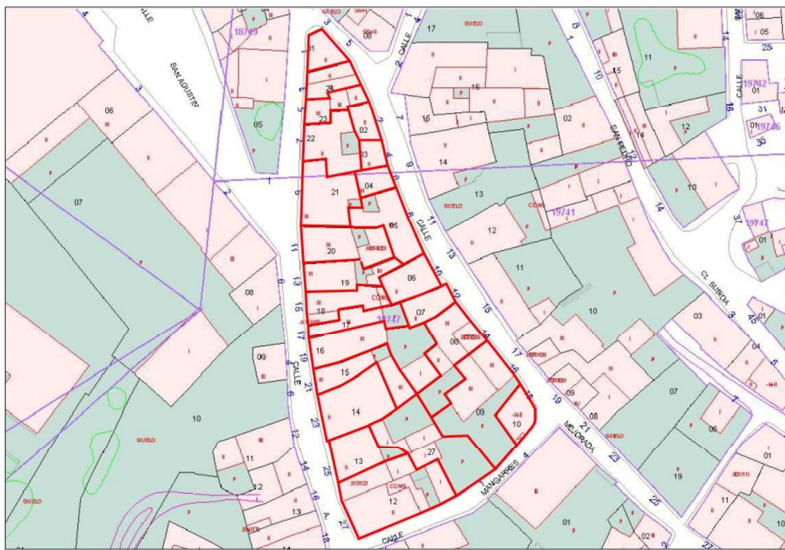
MANZANA 49

LOCALIZACIÓN EN P.E.P.C.H

ZONA	_____	
SUPERFICIE (m ²)	_____	2.699,66
Nº DE PARCELAS	_____	24
PERÍMETRO (ml)	_____	252,80
Nº DE VIVIENDAS	_____	32
EQUIPAMIENTOS	_____	2
ESPACIOS LIBRES	_____	
ELEM. CATALOGADOS	_____	3
SUPERPOSICIONES	_____	4



PLANO EN CATASTRO



VOLUMEN, DENSIDAD Y ALTURAS

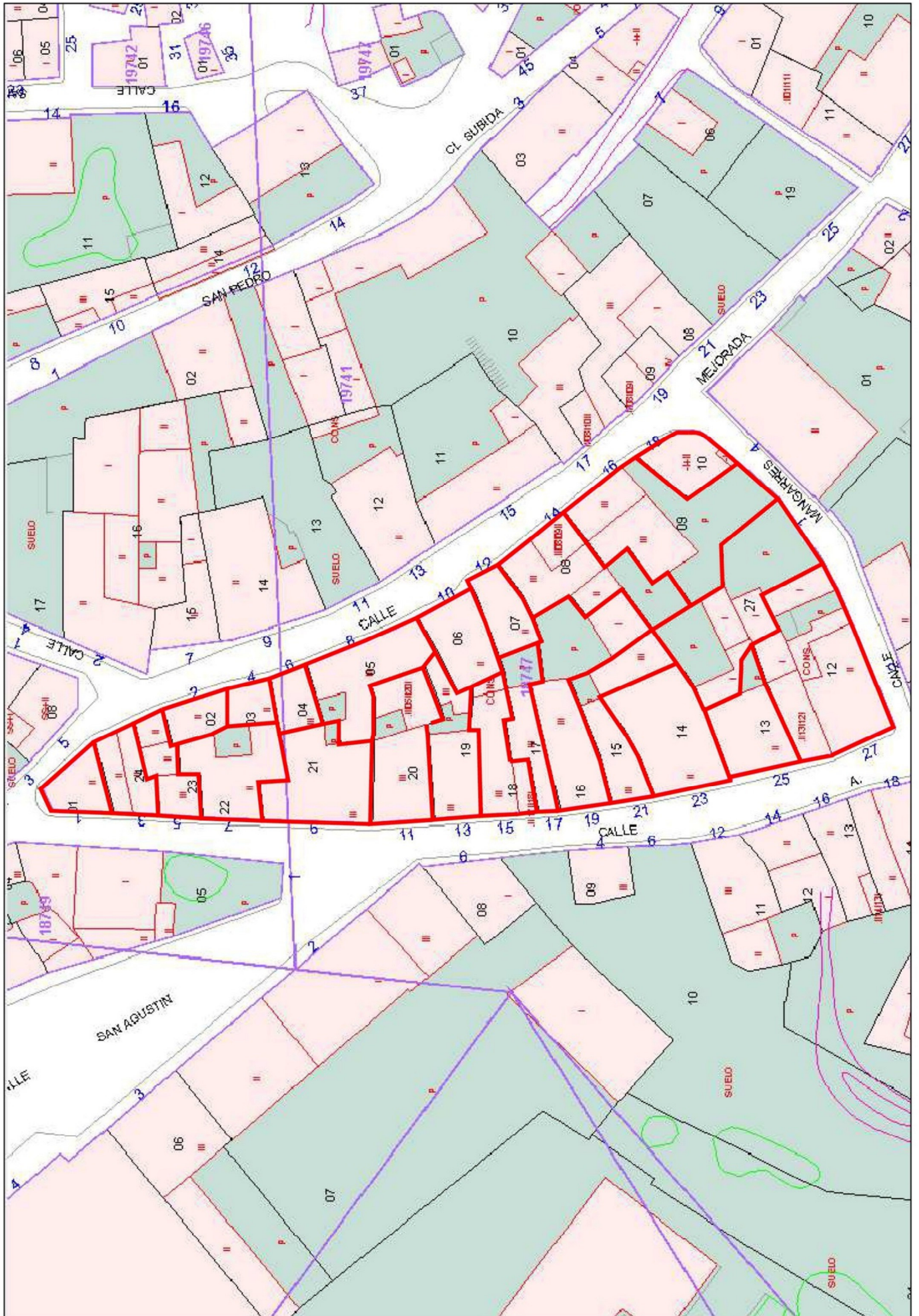
Edificios de más de dos alturas: 15

PARCELARIO

USOS DEL SUELO

ESTADO DE LA EDIFICACIÓN

URBANIZACIÓN





CIUDAD DE DUEÑAS. P.E.P.C.H.

F= 541

ANÁLISIS PORMENORIZADO DE LA MORFOLOGÍA, ESTADO CONSTRUCTIVO Y DE SERVICIOS, USO Y OCUPACIÓN DE CADA UNIDAD CATASTRAL.

MANZANA - M-49 PARCELA - P-1

CALLE - ANTONIO MONEDERO

Nº- 1

PARCELA

<p>CONSULTA DESCRIPTIVA Y GRÁFICA DE DATOS CATASTRALES BIENES INMUEBLES DE NATURALEZA URBANA Municipio de DUEÑAS Provincia de PALENCIA</p> <p>REFERENCIA CATASTRAL DEL INMUEBLE 1874701UM731780001XP</p> <p>DATOS DEL INMUEBLE DUEÑAS: CL ANTONIO MONEDERO 1 E+L P100 P101 34210 DUEÑAS (PALENCIA) DUEÑAS: CL ANTONIO MONEDERO 1 DUEÑAS (PALENCIA) DUEÑAS: CL ANTONIO MONEDERO 1 DUEÑAS (PALENCIA)</p> <p>DATOS DE LA FINCA A LA QUE PERTENECE EL INMUEBLE DUEÑAS: CL ANTONIO MONEDERO 1 DUEÑAS (PALENCIA) DUEÑAS: CL ANTONIO MONEDERO 1 DUEÑAS (PALENCIA)</p>	SUPERFICIE m ²	34,00
	FRENTE ml	19,00
	FACHADAS n ^o	3
	TIPO	REDUCIDA
	OCUPACIÓN %	100,00%
	EDIFICIOS n ^o	1
	AÑO DE CONSTRUCCIÓN	1985

EDIFICACIÓN PRINCIPAL

	SUPERFICIE CONSTRUIDA m ²	68,00
	PLANTAS N ^o	2+SOT
	EDIFICABILIDAD m ² /m ²	2,00
	ESTADO DE SOLIDEZ	B
	ESTADO DE ACCESIBILIDAD	R
	ESTADO DE HABITABILIDAD	R
	FACHADA	EF
	CARPINTERÍAS	AL, MD
	CUBIERTA	TC
	OTROS ELEMENTOS	Superposición P-29, CORNISA

USO Y OCUPACIÓN

PLANTA	USO	Nº	TIPO DE OCUPACIÓN	OTROS
Baja	EQUIPAMIENTO			COMERCIAL
Primera	VIVIENDA	1	VIV. PERMANENTE	
Segunda y +				
B. Cubierta				
Sótano	ALMACÉN			

SERVICIOS E INFRAESTRUCTURAS

Alcantarillado		Tipo de calle	
Agua potable		Pavimento	
Energía eléctrica		Telecomunicaciones	
Acceso rodado		Gas Natural	



CIUDAD DE DUEÑAS. P.E.P.C.H.

F= 542

ANÁLISIS PORMENORIZADO DE LA MORFOLOGÍA, ESTADO CONSTRUCTIVO Y DE SERVICIOS, USO Y OCUPACIÓN DE CADA UNIDAD CATASTRAL.

MANZANA - M-49 PARCELA - P-2 CALLE - MEJORADA

Nº- 2

PARCELA

	SUPERFICIE m ²	35,00
	FRENTE ml	9,00
	FACHADAS n ^o	1
	TIPO	REDUCIDA
	OCUPACIÓN %	100,00%
	EDIFICIOS n ^o	1
	AÑO DE CONSTRUCCIÓN	1985

EDIFICACIÓN PRINCIPAL

	SUPERFICIE CONSTRUIDA m ²	70,00
	PLANTAS N ^o	2
	EDIFICABILIDAD m ² /m ²	2,00
	ESTADO DE SOLIDEZ	R
	ESTADO DE ACCESIBILIDAD	R
	ESTADO DE HABITABILIDAD	R
	FACHADA	EF
	CARPINTERÍAS	AL
	CUBIERTA	TC
	OTROS ELEMENTOS	

USO Y OCUPACIÓN

PLANTA	USO	Nº	TIPO DE OCUPACIÓN	OTROS
Baja	VIVIENDA	1	VIV. PERMANENTE	
Primera	VIVIENDA			
Segunda y +				
B. Cubierta				
Sótano				

SERVICIOS E INFRAESTRUCTURAS

Alcantarillado		Tipo de calle	
Agua potable		Pavimento	
Energía eléctrica		Telecomunicaciones	
Acceso rodado		Gas Natural	



CIUDAD DE DUEÑAS. P.E.P.C.H.

F= 543

ANÁLISIS PORMENORIZADO DE LA MORFOLOGÍA, ESTADO CONSTRUCTIVO Y DE SERVICIOS, USO Y OCUPACIÓN DE CADA UNIDAD CATASTRAL.

MANZANA - M-49 PARCELA - P-3 CALLE - MEJORADA

Nº- 4

PARCELA

	SUPERFICIE m ²	26,00
	FRENTE ml	5,00
	FACHADAS nº	1
	TIPO	REDUCIDA
	OCUPACIÓN %	100,00%
	EDIFICIOS nº	1
AÑO DE CONSTRUCCIÓN	1985	

EDIFICACIÓN PRINCIPAL

	SUPERFICIE CONSTRUIDA m ²	52,00
	PLANTAS Nº	2
	EDIFICABILIDAD m ² /m ²	2,00
	ESTADO DE SOLIDEZ	R
	ESTADO DE ACCESIBILIDAD	R
	ESTADO DE HABITABILIDAD	R
	FACHADA	EF
	CARPINTERÍAS	MD
	CUBIERTA	TC
OTROS ELEMENTOS	Superposición P-4	

USO Y OCUPACIÓN

PLANTA	USO	Nº	TIPO DE OCUPACIÓN	OTROS
Baja	VIVIENDA	1	VIV. VACÍA	
Primera	VIVIENDA			
Segunda y +				
B. Cubierta				
Sótano				

SERVICIOS E INFRAESTRUCTURAS

Alcantarillado		Tipo de calle	
Agua potable		Pavimento	
Energía eléctrica		Telecomunicaciones	
Acceso rodado		Gas Natural	



CIUDAD DE DUEÑAS. P.E.P.C.H.

F= 544

ANÁLISIS PORMENORIZADO DE LA MORFOLOGÍA, ESTADO CONSTRUCTIVO Y DE SERVICIOS, USO Y OCUPACIÓN DE CADA UNIDAD CATASTRAL.

MANZANA - M-49 PARCELA - P-4 CALLE - MEJORADA

Nº- 6

PARCELA

	SUPERFICIE m ²	42,00
	FRENTE ml	5,00
	FACHADAS n ^o	1
	TIPO	REDUCIDA
	OCUPACIÓN %	100,00%
	EDIFICIOS n ^o	1
	AÑO DE CONSTRUCCIÓN	1985

EDIFICACIÓN PRINCIPAL

	SUPERFICIE CONSTRUIDA m ²	126,00
	PLANTAS N ^o	3
	EDIFICABILIDAD m ² /m ²	3,00
	ESTADO DE SOLIDEZ	M
	ESTADO DE ACCESIBILIDAD	M
	ESTADO DE HABITABILIDAD	M
	FACHADA	EF
	CARPINTERÍAS	MD
	CUBIERTA	TC
OTROS ELEMENTOS	Superposición P-3	

USO Y OCUPACIÓN

PLANTA	USO	N ^o	TIPO DE OCUPACIÓN	OTROS
Baja	VIVIENDA	1	VIV. VACÍA	EDIF. EN MAL ESTADO
Primera	VIVIENDA			
Segunda y +	VIVIENDA			
B. Cubierta				
Sótano				

SERVICIOS E INFRAESTRUCTURAS

Alcantarillado		Tipo de calle	
Agua potable		Pavimento	
Energía eléctrica		Telecomunicaciones	
Acceso rodado		Gas Natural	



CIUDAD DE DUEÑAS. P.E.P.C.H.

F= 545

ANÁLISIS PORMENORIZADO DE LA MORFOLOGÍA, ESTADO CONSTRUCTIVO Y DE SERVICIOS, USO Y OCUPACIÓN DE CADA UNIDAD CATASTRAL.

MANZANA - M-49 PARCELA - P-5 CALLE - MEJORADA

Nº- 8

PARCELA

<p>REFERENCIA CATASTRAL DEL INMUEBLE: 1874705UM731780001SP</p> <p>DATOS DEL INMUEBLE: IDENTIFICACIÓN: CL MEJORADA B EN E: P100 P101 34219 DUEÑAS (PALENCIA) PROPIEDAD: Administración Pública IDENTIFICACIÓN DE PARTICIPACIÓN: 100,000000 76</p> <p>DATOS DE LA FINCA A LA QUE PERTENECE EL INMUEBLE: IDENTIFICACIÓN: CL MEJORADA B 34219 DUEÑAS (PALENCIA) SUPERFICIE CONSTRUIDA: 419 SUPERFICIE SUPLENIDA: 521 DIVISIONES: [división horizontal]</p> <p>Este documento no es una certificación catastral, pero sus datos pueden ser verificados a través del Acceso a datos catastrales en propiedad de la RCC.</p> <p>Lunes, 18 de Enero de 2016</p>	SUPERFICIE m ²	121,00
	FRENTE ml	15,00
	FACHADAS n°	1
	TIPO	ORDINARIA
	OCUPACIÓN %	100,00%
	EDIFICIOS n°	1
	AÑO DE CONSTRUCCIÓN	1985

EDIFICACIÓN PRINCIPAL

	SUPERFICIE CONSTRUIDA m ²	419,00
	PLANTAS N°	3
	EDIFICABILIDAD m ² /m ²	3,46
	ESTADO DE SOLIDEZ	R
	ESTADO DE ACCESIBILIDAD	B
	ESTADO DE HABITABILIDAD	B
	FACHADA	LV
	CARPINTERÍAS	AL
	CUBIERTA	TC
	OTROS ELEMENTOS	Superposición P-20

USO Y OCUPACIÓN

PLANTA	USO	N°	TIPO DE OCUPACIÓN	OTROS
Baja	APARCAMIENTO			
Primera	VIVIENDA	1	VIV. PERMANENTE	
Segunda y +	VIVIENDA	1	VIV. PERMANENTE	
B. Cubierta				
Sótano				

SERVICIOS E INFRAESTRUCTURAS

Alcantarillado		Tipo de calle	
Agua potable		Pavimento	
Energía eléctrica		Telecomunicaciones	
Acceso rodado		Gas Natural	



CIUDAD DE DUEÑAS. P.E.P.C.H.

F= 546

ANÁLISIS PORMENORIZADO DE LA MORFOLOGÍA, ESTADO CONSTRUCTIVO Y DE SERVICIOS, USO Y OCUPACIÓN DE CADA UNIDAD CATASTRAL.

MANZANA - M-49 PARCELA - P-6 CALLE - MEJORADA

Nº-10

PARCELA

	SUPERFICIE m ²	79,00
	FRENTE ml	8,00
	FACHADAS n ^o	1
	TIPO	ORDINARIA
	OCUPACIÓN %	100,00%
	EDIFICIOS n ^o	1
	AÑO DE CONSTRUCCIÓN	1985

EDIFICACIÓN PRINCIPAL

	SUPERFICIE CONSTRUIDA m ²	156,00
	PLANTAS N ^o	2
	EDIFICABILIDAD m ² /m ²	1,97
	ESTADO DE SOLIDEZ	R
	ESTADO DE ACCESIBILIDAD	R
	ESTADO DE HABITABILIDAD	R
	FACHADA	MC
	CARPINTERÍAS	MD, AL
	CUBIERTA	TC
OTROS ELEMENTOS	MIRADOR	

USO Y OCUPACIÓN

PLANTA	USO	N ^o	TIPO DE OCUPACIÓN	OTROS
Baja	VIVIENDA	1	VIV. PERMANENTE	
Primera	VIVIENDA			
Segunda y +				
B. Cubierta				
Sótano				

SERVICIOS E INFRAESTRUCTURAS

Alcantarillado		Tipo de calle	
Agua potable		Pavimento	
Energía eléctrica		Telecomunicaciones	
Acceso rodado		Gas Natural	



CIUDAD DE DUEÑAS. P.E.P.C.H.

F= 547

ANÁLISIS PORMENORIZADO DE LA MORFOLOGÍA, ESTADO CONSTRUCTIVO Y DE SERVICIOS, USO Y OCUPACIÓN DE CADA UNIDAD CATASTRAL.

MANZANA - M-49 PARCELA - P-7 CALLE - MEJORADA

Nº-12

PARCELA

	SUPERFICIE m ²	58,00
	FRENTE ml	5,00
	FACHADAS n°	1
	TIPO	REDUCIDA
	OCUPACIÓN %	100,00%
	EDIFICIOS n°	1
	AÑO DE CONSTRUCCIÓN	1985

EDIFICACIÓN PRINCIPAL

	SUPERFICIE CONSTRUIDA m ²	114,00
	PLANTAS N°	2
	EDIFICABILIDAD m ² /m ²	1,96
	ESTADO DE SOLIDEZ	R
	ESTADO DE ACCESIBILIDAD	R
	ESTADO DE HABITABILIDAD	R
	FACHADA	EF
	CARPINTERÍAS	AL
	CUBIERTA	TC
	OTROS ELEMENTOS	VUELO

USO Y OCUPACIÓN

PLANTA	USO	N°	TIPO DE OCUPACIÓN	OTROS
Baja	VIVIENDA	1	VIV. PERMANENTE	
Primera	VIVIENDA			
Segunda y +				
B. Cubierta				
Sótano				

SERVICIOS E INFRAESTRUCTURAS

Alcantarillado		Tipo de calle	
Agua potable		Pavimento	
Energía eléctrica		Telecomunicaciones	
Acceso rodado		Gas Natural	



CIUDAD DE DUEÑAS. P.E.P.C.H.

F= 548

ANÁLISIS PORMENORIZADO DE LA MORFOLOGÍA, ESTADO CONSTRUCTIVO Y DE SERVICIOS, USO Y OCUPACIÓN DE CADA UNIDAD CATASTRAL.

MANZANA - M-49 PARCELA - P-8 CALLE - MEJORADA

Nº-14

PARCELA

	SUPERFICIE m ²	157,00
	FRENTE ml	10,00
	FACHADAS n°	1
	TIPO	ORDINARIA
	OCUPACIÓN %	70,06%
	EDIFICIOS n°	1
	AÑO DE CONSTRUCCIÓN	1920

EDIFICACIÓN PRINCIPAL

	SUPERFICIE CONSTRUIDA m ²	256,00
	PLANTAS N°	3
	EDIFICABILIDAD m ² /m ²	1,63
	ESTADO DE SOLIDEZ	R
	ESTADO DE ACCESIBILIDAD	R
	ESTADO DE HABITABILIDAD	R
	FACHADA	EF
	CARPINTERÍAS	MD
	CUBIERTA	TC
	OTROS ELEMENTOS	BALCÓN, Superposición P-9

USO Y OCUPACIÓN

PLANTA	USO	N°	TIPO DE OCUPACIÓN	OTROS
Baja	ALMACÉN			
Primera	VIVIENDA	1	VIV. PERMANENTE	
Segunda y +	VIVIENDA			
B. Cubierta				
Sótano				

SERVICIOS E INFRAESTRUCTURAS

Alcantarillado		Tipo de calle	
Agua potable		Pavimento	
Energía eléctrica		Telecomunicaciones	
Acceso rodado		Gas Natural	



CIUDAD DE DUEÑAS. P.E.P.C.H.

F= 549

ANÁLISIS PORMENORIZADO DE LA MORFOLOGÍA, ESTADO CONSTRUCTIVO Y DE SERVICIOS, USO Y OCUPACIÓN DE CADA UNIDAD CATASTRAL.

MANZANA - M-49 PARCELA - P-9 CALLE - MEJORADA

Nº-16

PARCELA

	SUPERFICIE m ²	255,00
	FRENTE ml	18,00
	FACHADAS n ^o	2
	TIPO	PASANTE
	OCUPACIÓN %	42,75%
	EDIFICIOS n ^o	1
	AÑO DE CONSTRUCCIÓN	1855

EDIFICACIÓN PRINCIPAL

	SUPERFICIE CONSTRUIDA m ²	407,00
	PLANTAS N ^o	3
	EDIFICABILIDAD m ² /m ²	1,60
	ESTADO DE SOLIDEZ	R
	ESTADO DE ACCESIBILIDAD	R
	ESTADO DE HABITABILIDAD	R
	FACHADA	EF
	CARPINTERÍAS	AL
	CUBIERTA	TC
	OTROS ELEMENTOS	Superposición P-9

USO Y OCUPACIÓN

PLANTA	USO	N ^o	TIPO DE OCUPACIÓN	OTROS
Baja	ALMACÉN			
Primera	VIVIENDA	1	VIV. PERMANENTE	
Segunda y +	VIVIENDA	1	VIV. PERMANENTE	
B. Cubierta				
Sótano				

SERVICIOS E INFRAESTRUCTURAS

Alcantarillado		Tipo de calle	
Agua potable		Pavimento	
Energía eléctrica		Telecomunicaciones	
Acceso rodado		Gas Natural	



CIUDAD DE DUEÑAS. P.E.P.C.H.

F= 550

ANÁLISIS PORMENORIZADO DE LA MORFOLOGÍA, ESTADO CONSTRUCTIVO Y DE SERVICIOS, USO Y OCUPACIÓN DE CADA UNIDAD CATASTRAL.

MANZANA - M-49 PARCELA - P-10 CALLE - MEJORADA

Nº-18

PARCELA

	SUPERFICIE m ²	59,00
	FRENTE ml	14,00
	FACHADAS n ^o	2
	TIPO	REDUCIDA
	OCUPACIÓN %	100,00%
	EDIFICIOS n ^o	1
	AÑO DE CONSTRUCCIÓN	2009

EDIFICACIÓN PRINCIPAL

	SUPERFICIE CONSTRUIDA m ²	112,00
	PLANTAS N ^o	2+SOT
	EDIFICABILIDAD m ² /m ²	1,89
	ESTADO DE SOLIDEZ	B
	ESTADO DE ACCESIBILIDAD	B
	ESTADO DE HABITABILIDAD	B
	FACHADA	MC, PD
	CARPINTERÍAS	PVC
	CUBIERTA	TC
	OTROS ELEMENTOS	CORNISA

USO Y OCUPACIÓN

PLANTA	USO	N ^o	TIPO DE OCUPACIÓN	OTROS
Baja	VIVIENDA	1	VIV. TEMPORAL	
Primera	VIVIENDA			
Segunda y +				
B. Cubierta				
Sótano	APARCAMIENTO			

SERVICIOS E INFRAESTRUCTURAS

Alcantarillado		Tipo de calle	
Agua potable		Pavimento	
Energía eléctrica		Telecomunicaciones	
Acceso rodado		Gas Natural	



CIUDAD DE DUEÑAS. P.E.P.C.H.

F= 551

ANÁLISIS PORMENORIZADO DE LA MORFOLOGÍA, ESTADO CONSTRUCTIVO Y DE SERVICIOS, USO Y OCUPACIÓN DE CADA UNIDAD CATASTRAL.

MANZANA - M-49 PARCELA - P-12

CALLE - ANTONIO MONEDERO

Nº-27

PARCELA

	SUPERFICIE m ²	214,00
	FRENTE ml	35,00
	FACHADAS n°	2
	TIPO	ESQUINA
	OCUPACIÓN %	94,40%
	EDIFICIOS n°	2
	AÑO DE CONSTRUCCIÓN	1985

EDIFICACIÓN PRINCIPAL

	SUPERFICIE CONSTRUIDA m ²	307,00
	PLANTAS N°	2
	EDIFICABILIDAD m ² /m ²	1,43
	ESTADO DE SOLIDEZ	R
	ESTADO DE ACCESIBILIDAD	B
	ESTADO DE HABITABILIDAD	R
	FACHADA	EF
	CARPINTERÍAS	AL
	CUBIERTA	TC
OTROS ELEMENTOS	Superposición P-13, CORNISA	

USO Y OCUPACIÓN

PLANTA	USO	N°	TIPO DE OCUPACIÓN	OTROS
Baja	VIVIENDA	1	VIV. VACÍA	ALMACÉN
Primera	VIVIENDA	1	VIV. VACÍA	
Segunda y +				
B. Cubierta				
Sótano				

SERVICIOS E INFRAESTRUCTURAS

Alcantarillado		Tipo de calle	
Agua potable		Pavimento	
Energía eléctrica		Telecomunicaciones	
Acceso rodado		Gas Natural	



CIUDAD DE DUEÑAS. P.E.P.C.H.

F= 552

ANÁLISIS PORMENORIZADO DE LA MORFOLOGÍA, ESTADO CONSTRUCTIVO Y DE SERVICIOS, USO Y OCUPACIÓN DE CADA UNIDAD CATASTRAL.

MANZANA - M-49 PARCELA - P-13

CALLE - ANTONIO MONEDERO

Nº-25

PARCELA

	SUPERFICIE m ²	112,00
	FRENTE ml	9,00
	FACHADAS n ^o	1
	TIPO	ORDINARIA
	OCUPACIÓN %	66,96%
	EDIFICIOS n ^o	1
	AÑO DE CONSTRUCCIÓN	1985

EDIFICACIÓN PRINCIPAL

	SUPERFICIE CONSTRUIDA m ²	197,00
	PLANTAS N ^o	2
	EDIFICABILIDAD m ² /m ²	1,76
	ESTADO DE SOLIDEZ	B
	ESTADO DE ACCESIBILIDAD	B
	ESTADO DE HABITABILIDAD	B
	FACHADA	MC
	CARPINTERÍAS	AL
	CUBIERTA	TC
OTROS ELEMENTOS	Superposición P-12	

USO Y OCUPACIÓN

PLANTA	USO	N ^o	TIPO DE OCUPACIÓN	OTROS
Baja	VIVIENDA	1	VIV. PERMANENTE	
Primera	VIVIENDA			
Segunda y +				
B. Cubierta				
Sótano				

SERVICIOS E INFRAESTRUCTURAS

Alcantarillado		Tipo de calle	
Agua potable		Pavimento	
Energía eléctrica		Telecomunicaciones	
Acceso rodado		Gas Natural	



CIUDAD DE DUEÑAS. P.E.P.C.H.

F= 553

ANÁLISIS PORMENORIZADO DE LA MORFOLOGÍA, ESTADO CONSTRUCTIVO Y DE SERVICIOS, USO Y OCUPACIÓN DE CADA UNIDAD CATASTRAL.

MANZANA - M-49 PARCELA - P-14

CALLE - ANTONIO MONEDERO

Nº-23

PARCELA

<p>REFERENCIA CATASTRAL DEL INMUEBLE 1874714UM7317800018P</p> <p>DATOS DEL INMUEBLE POSICIÓN: CL ANTONIO MONEDERO 23 34219 DUEÑAS (PALENCIA)</p> <p>DATOS DE LA FINCA A LA QUE PERTENECE EL INMUEBLE POSICIÓN: CL ANTONIO MONEDERO 23 DUEÑAS (PALENCIA)</p> <p>ELEMENTOS DE CONSTRUCCIÓN</p> <table border="1"> <thead> <tr> <th>uso</th> <th>planta</th> <th>superficie</th> </tr> </thead> <tbody> <tr> <td>VIVIENDA</td> <td>E 01</td> <td>153</td> </tr> <tr> <td>VIVIENDA</td> <td>E 01</td> <td>153</td> </tr> </tbody> </table>	uso	planta	superficie	VIVIENDA	E 01	153	VIVIENDA	E 01	153	SUPERFICIE m ²	153,00
	uso	planta	superficie								
	VIVIENDA	E 01	153								
	VIVIENDA	E 01	153								
	FRENTE ml	10,00									
	FACHADAS n°	1									
	TIPO	ORDINARIA									
OCUPACIÓN %	100,00%										
EDIFICIOS n°	1										
AÑO DE CONSTRUCCIÓN	1920										

EDIFICACIÓN PRINCIPAL

	SUPERFICIE CONSTRUIDA m ²	306,00
	PLANTAS N°	2
	EDIFICABILIDAD m ² /m ²	2,00
	ESTADO DE SOLIDEZ	R
	ESTADO DE ACCESIBILIDAD	B
	ESTADO DE HABITABILIDAD	R
	FACHADA	MC
	CARPINTERÍAS	AL
	CUBIERTA	TC
OTROS ELEMENTOS	BALCONES, ESCUDO	

USO Y OCUPACIÓN

PLANTA	USO	N°	TIPO DE OCUPACIÓN	OTROS
Baja	EQUIPAMIENTO			COMERCIAL
Primera	VIVIENDA	1	VIV. PERMANENTE	
Segunda y +				
B. Cubierta				
Sótano				

SERVICIOS E INFRAESTRUCTURAS

Alcantarillado		Tipo de calle	
Agua potable		Pavimento	
Energía eléctrica		Telecomunicaciones	
Acceso rodado		Gas Natural	



CIUDAD DE DUEÑAS. P.E.P.C.H.

F= 554

ANÁLISIS PORMENORIZADO DE LA MORFOLOGÍA, ESTADO CONSTRUCTIVO Y DE SERVICIOS, USO Y OCUPACIÓN DE CADA UNIDAD CATASTRAL.

MANZANA - M-49 PARCELA - P-15

CALLE - ANTONIO MONEDERO

Nº-21

PARCELA

	SUPERFICIE m ²	130,00
	FRENTE ml	5,00
	FACHADAS n ^o	1
	TIPO	ORDINARIA
	OCUPACIÓN %	100,00%
	EDIFICIOS n ^o	1
	AÑO DE CONSTRUCCIÓN	1975

EDIFICACIÓN PRINCIPAL

	SUPERFICIE CONSTRUIDA m ²	390,00
	PLANTAS N ^o	3
	EDIFICABILIDAD m ² /m ²	3,00
	ESTADO DE SOLIDEZ	B
	ESTADO DE ACCESIBILIDAD	M
	ESTADO DE HABITABILIDAD	R
	FACHADA	LV
	CARPINTERÍAS	AL
	CUBIERTA	TC
OTROS ELEMENTOS		

USO Y OCUPACIÓN

PLANTA	USO	N ^o	TIPO DE OCUPACIÓN	OTROS
Baja	EQUIPAMIENTO			COMERCIAL
Primera	VIVIENDA	1	VIV. PERMANENTE	
Segunda y +	VIVIENDA	1	VIV. PERMANENTE	
B. Cubierta				
Sótano				

SERVICIOS E INFRAESTRUCTURAS

Alcantarillado		Tipo de calle	
Agua potable		Pavimento	
Energía eléctrica		Telecomunicaciones	
Acceso rodado		Gas Natural	



CIUDAD DE DUEÑAS. P.E.P.C.H.

F= 555

ANÁLISIS PORMENORIZADO DE LA MORFOLOGÍA, ESTADO CONSTRUCTIVO Y DE SERVICIOS, USO Y OCUPACIÓN DE CADA UNIDAD CATASTRAL.

MANZANA - M-49 PARCELA - P-16

CALLE - ANTONIO MONEDERO

Nº-19

PARCELA

CONSULTA DESCRIPTIVA Y GRÁFICA DE DATOS CATASTRALES BIENES INMUEBLES DE NATURALEZA URBANA Municipio de DUEÑAS Provincia de PALENCIA		SUPERFICIE m ²	192,00																								
<p>REFERENCIA CATASTRAL DEL INMUEBLE 187476UM731780001GP</p> <p>DATOS DEL INMUEBLE</p> <p>PROYECTO: CL ANTONIO MONEDERO 19 PARCELA: 16739 DUEÑAS (PALENCIA) PROYECTO: Residencial PLANO: 1920 PROYECTO DE AUTORIZACIÓN: 100.000000 JUSTIFICACIÓN: 389</p> <p>DATOS DE LA FINCA A LA QUE PERTENECE EL INMUEBLE</p> <p>PROYECTO: CL ANTONIO MONEDERO 19 PARCELA: DUEÑAS (PALENCIA) JUSTIFICACIÓN: 389 JUSTIFICACIÓN: 192 JUSTIFICACIÓN: [Estará construida sin división horizontal]</p> <p>ELEMENTOS DE CONSTRUCCIÓN</p> <table border="1"> <thead> <tr> <th>Uso</th> <th>Estructura</th> <th>Puerta</th> <th>Superficie</th> </tr> </thead> <tbody> <tr> <td>VIVIENDA</td> <td>E</td> <td>A</td> <td>100</td> </tr> <tr> <td>VIVIENDA</td> <td>E</td> <td>A</td> <td>117</td> </tr> <tr> <td>VIVIENDA</td> <td>E</td> <td>A</td> <td>117</td> </tr> <tr> <td>COMERCIO</td> <td>B</td> <td>B</td> <td>17</td> </tr> <tr> <td>ALMACÉN</td> <td>B</td> <td>C</td> <td>36</td> </tr> </tbody> </table>		Uso	Estructura	Puerta	Superficie	VIVIENDA	E	A	100	VIVIENDA	E	A	117	VIVIENDA	E	A	117	COMERCIO	B	B	17	ALMACÉN	B	C	36	INFORMACIÓN GRÁFICA	7,00
Uso	Estructura	Puerta	Superficie																								
VIVIENDA	E	A	100																								
VIVIENDA	E	A	117																								
VIVIENDA	E	A	117																								
COMERCIO	B	B	17																								
ALMACÉN	B	C	36																								
		FACHADAS n°	1																								
		TIPO	ORDINARIA																								
		OCUPACIÓN %	80,73%																								
		EDIFICIOS n°	2																								
		AÑO DE CONSTRUCCIÓN	1920																								

EDIFICACIÓN PRINCIPAL

	SUPERFICIE CONSTRUIDA m ²	389,00
	PLANTAS N°	3
	EDIFICABILIDAD m ² /m ²	2,03
	ESTADO DE SOLIDEZ	R
	ESTADO DE ACCESIBILIDAD	R
	ESTADO DE HABITABILIDAD	R
	FACHADA	LV
	CARPINTERÍAS	MD
	CUBIERTA	TC
	OTROS ELEMENTOS	

USO Y OCUPACIÓN

PLANTA	USO	N°	TIPO DE OCUPACIÓN	OTROS
Baja	EQUIPAMIENTO			COMERCIAL
Primera	VIVIENDA	1	VIV. VACÍA	
Segunda y +	VIVIENDA			
B. Cubierta				
Sótano				

SERVICIOS E INFRAESTRUCTURAS

Alcantarillado		Tipo de calle	
Agua potable		Pavimento	
Energía eléctrica		Telecomunicaciones	
Acceso rodado		Gas Natural	



CIUDAD DE DUEÑAS. P.E.P.C.H.

F= 556

ANÁLISIS PORMENORIZADO DE LA MORFOLOGÍA, ESTADO CONSTRUCTIVO Y DE SERVICIOS, USO Y OCUPACIÓN DE CADA UNIDAD CATASTRAL.

MANZANA - M-49 PARCELA - P-17

CALLE - ANTONIO MONEDERO

Nº-17

PARCELA

<p>CONSULTA DESCRIPTIVA Y GRÁFICA DE DATOS CATASTRALES BIENES INMUEBLES DE NATURALEZA URBANA Municipio de DUEÑAS Provincia de PALENCIA</p> <p>REFERENCIA CATASTRAL DEL INMUEBLE: 18/24717UM73178001QP</p> <p>DATOS DEL INMUEBLE POSICIÓN: CL ANTONIO MONEDERO 17 34219 DUEÑAS (PALENCIA)</p> <p>DATOS DE LA FINCA A LA QUE PERTENECE EL INMUEBLE POSICIÓN: CL ANTONIO MONEDERO 17 34219 DUEÑAS (PALENCIA)</p> <p>ELEMENTOS DE CONSTRUCCIÓN</p> <table border="1"> <thead> <tr> <th>Uso</th> <th>Cuadro</th> <th>Plano</th> <th>Punto</th> <th>Superficie m²</th> </tr> </thead> <tbody> <tr> <td>VIVIENDA</td> <td>E</td> <td>09</td> <td>01</td> <td>12</td> </tr> <tr> <td>VIVIENDA</td> <td>E</td> <td>01</td> <td>01</td> <td>07</td> </tr> <tr> <td>VIVIENDA</td> <td>E</td> <td>02</td> <td>01</td> <td>07</td> </tr> </tbody> </table>	Uso	Cuadro	Plano	Punto	Superficie m²	VIVIENDA	E	09	01	12	VIVIENDA	E	01	01	07	VIVIENDA	E	02	01	07	SUPERFICIE m²	74,00
	Uso	Cuadro	Plano	Punto	Superficie m²																	
	VIVIENDA	E	09	01	12																	
	VIVIENDA	E	01	01	07																	
	VIVIENDA	E	02	01	07																	
	FRENTE ml	3,00																				
	FACHADAS n^o	1																				
TIPO	REDUCIDA																					
OCUPACIÓN %	90,54%																					
EDIFICIOS n^o	1																					
AÑO DE CONSTRUCCIÓN	1939																					

EDIFICACIÓN PRINCIPAL

	SUPERFICIE CONSTRUIDA m²	186,00
	PLANTAS N^o	3
	EDIFICABILIDAD m²/m²	2,51
	ESTADO DE SOLIDEZ	R
	ESTADO DE ACCESIBILIDAD	R
	ESTADO DE HABITABILIDAD	R
	FACHADA	LV
	CARPINTERÍAS	AL
	CUBIERTA	TC
OTROS ELEMENTOS	Superposición P-18	

USO Y OCUPACIÓN

PLANTA	USO	Nº	TIPO DE OCUPACIÓN	OTROS
Baja	VIVIENDA	1	VIV. PERMANENTE	
Primera	VIVIENDA			
Segunda y +	VIVIENDA			
B. Cubierta				
Sótano				

SERVICIOS E INFRAESTRUCTURAS

Alcantarillado		Tipo de calle	
Agua potable		Pavimento	
Energía eléctrica		Telecomunicaciones	
Acceso rodado		Gas Natural	



CIUDAD DE DUEÑAS. P.E.P.C.H.

F= 557

ANÁLISIS PORMENORIZADO DE LA MORFOLOGÍA, ESTADO CONSTRUCTIVO Y DE SERVICIOS, USO Y OCUPACIÓN DE CADA UNIDAD CATASTRAL.

MANZANA - M-49 PARCELA - P-18

CALLE - ANTONIO MONEDERO

Nº-15

PARCELA

<p>CONSULTA DESCRIPTIVA Y GRÁFICA DE DATOS CATASTRALES BIENES INMUEBLES DE NATURALEZA URBANA Municipio de DUEÑAS Provincia de PALENCIA</p> <p>REFERENCIA CATASTRAL DEL INMUEBLE 1874718UM73178001PP</p> <p>DATOS DEL INMUEBLE C/ ANTONIO MONEDERO 15 E.A.E. P.180 P.181 34910 DUEÑAS (PALENCIA)</p> <p>DATOS DE LA FINCA A LA QUE PERTENECE EL INMUEBLE C/ ANTONIO MONEDERO 15 DUEÑAS (PALENCIA)</p>	SUPERFICIE m ²	100,00
	FRENTE ml	7,00
	FACHADAS n ^o	1
	TIPO	ORDINARIA
	OCUPACIÓN %	100,00%
	EDIFICIOS n ^o	1
	AÑO DE CONSTRUCCIÓN	1994

EDIFICACIÓN PRINCIPAL

	SUPERFICIE CONSTRUIDA m ²	329,00
	PLANTAS N ^o	3+BC
	EDIFICABILIDAD m ² /m ²	3,29
	ESTADO DE SOLIDEZ	B
	ESTADO DE ACCESIBILIDAD	R
	ESTADO DE HABITABILIDAD	B
	FACHADA	LV
	CARPINTERÍAS	AL
	CUBIERTA	TC
OTROS ELEMENTOS	Superposición P-17	

USO Y OCUPACIÓN

PLANTA	USO	N ^o	TIPO DE OCUPACIÓN	OTROS
Baja	EQUIPAMIENTO			COMERCIAL
Primera	VIVIENDA	1	VIV. TEMPORAL	
Segunda y +	VIVIENDA	1	VIV. TEMPORAL	
B. Cubierta	VIVIENDA	1	VIV. TEMPORAL	
Sótano				

SERVICIOS E INFRAESTRUCTURAS

Alcantarillado		Tipo de calle	
Agua potable		Pavimento	
Energía eléctrica		Telecomunicaciones	
Acceso rodado		Gas Natural	



CIUDAD DE DUEÑAS. P.E.P.C.H.

F= 558

ANÁLISIS PORMENORIZADO DE LA MORFOLOGÍA, ESTADO CONSTRUCTIVO Y DE SERVICIOS, USO Y OCUPACIÓN DE CADA UNIDAD CATASTRAL.

MANZANA - M-49 PARCELA - P-19

CALLE - ANTONIO MONEDERO

Nº-13

PARCELA

	SUPERFICIE m ²	92,00
	FRENTE ml	6,00
	FACHADAS n ^o	1
	TIPO	ORDINARIA
	OCUPACIÓN %	100,00%
	EDIFICIOS n ^o	1
	AÑO DE CONSTRUCCIÓN	1985

EDIFICACIÓN PRINCIPAL

	SUPERFICIE CONSTRUIDA m ²	276,00
	PLANTAS N ^o	3
	EDIFICABILIDAD m ² /m ²	3,00
	ESTADO DE SOLIDEZ	R
	ESTADO DE ACCESIBILIDAD	R
	ESTADO DE HABITABILIDAD	R
	FACHADA	MC
	CARPINTERÍAS	PVC
	CUBIERTA	TC
OTROS ELEMENTOS		

USO Y OCUPACIÓN

PLANTA	USO	N ^o	TIPO DE OCUPACIÓN	OTROS
Baja	EQUIPAMIENTO			COMERCIAL
Primera	VIVIENDA	1	VIV. TEMPORAL	
Segunda y +	VIVIENDA	1	VIV. PERMANENTE	
B. Cubierta				
Sótano				

SERVICIOS E INFRAESTRUCTURAS

Alcantarillado		Tipo de calle	
Agua potable		Pavimento	
Energía eléctrica		Telecomunicaciones	
Acceso rodado		Gas Natural	



CIUDAD DE DUEÑAS. P.E.P.C.H.

F= 559

ANÁLISIS PORMENORIZADO DE LA MORFOLOGÍA, ESTADO CONSTRUCTIVO Y DE SERVICIOS, USO Y OCUPACIÓN DE CADA UNIDAD CATASTRAL.

MANZANA - M-49 PARCELA - P-20

CALLE - ANTONIO MONEDERO

Nº-11

PARCELA

	SUPERFICIE m ²	98,00
	FRENTE ml	8,00
	FACHADAS n°	1
	TIPO	ORDINARIA
	OCUPACIÓN %	100,00%
	EDIFICIOS n°	1
	AÑO DE CONSTRUCCIÓN	1985

EDIFICACIÓN PRINCIPAL

	SUPERFICIE CONSTRUIDA m ²	245,00
	PLANTAS N°	3
	EDIFICABILIDAD m ² /m ²	2,50
	ESTADO DE SOLIDEZ	R
	ESTADO DE ACCESIBILIDAD	R
	ESTADO DE HABITABILIDAD	R
	FACHADA	MC
	CARPINTERÍAS	MD
	CUBIERTA	TC
	OTROS ELEMENTOS	BALCÓN, Superposición P-5

USO Y OCUPACIÓN

PLANTA	USO	N°	TIPO DE OCUPACIÓN	OTROS
Baja	VIVIENDA	1	VIV. TEMPORAL	ALMACÉN
Primera	VIVIENDA			
Segunda y +	VIVIENDA			
B. Cubierta				
Sótano				

SERVICIOS E INFRAESTRUCTURAS

Alcantarillado		Tipo de calle	
Agua potable		Pavimento	
Energía eléctrica		Telecomunicaciones	
Acceso rodado		Gas Natural	



CIUDAD DE DUEÑAS. P.E.P.C.H.

F= 560

ANÁLISIS PORMENORIZADO DE LA MORFOLOGÍA, ESTADO CONSTRUCTIVO Y DE SERVICIOS, USO Y OCUPACIÓN DE CADA UNIDAD CATASTRAL.

MANZANA - M-49 PARCELA - P-21

CALLE - ANTONIO MONEDERO

Nº-9

PARCELA

<p>CONSULTA DESCRIPTIVA Y GRÁFICA DE DATOS CATASTRALES BIENES INMUEBLES DE NATURALEZA URBANA Municipio de DUEÑAS Provincia de PALENCIA</p> <p>REFERENCIA CATASTRAL DEL INMUEBLE 1874721UM731780001PP</p> <p>DATOS DEL INMUEBLE C/ ANTONIO MONEDERO 9 E.4E P.º 00 P.º 01 14210 DUEÑAS (PALENCIA)</p> <p>DATOS DE LA FINCA A LA QUE PERTENECE EL INMUEBLE C/ ANTONIO MONEDERO 9 DUEÑAS (PALENCIA)</p>	SUPERFICIE m ²	149,00
	FRENTE ml	14,00
	FACHADAS n ^o	1
	TIPO	ORDINARIA
	OCUPACIÓN %	100,00%
	EDIFICIOS n ^o	1
	AÑO DE CONSTRUCCIÓN	1985

EDIFICACIÓN PRINCIPAL



SUPERFICIE CONSTRUIDA m ²	426,00
PLANTAS N ^o	3
EDIFICABILIDAD m ² /m ²	2,86
ESTADO DE SOLIDEZ	R
ESTADO DE ACCESIBILIDAD	R
ESTADO DE HABITABILIDAD	R
FACHADA	PD
CARPINTERÍAS	MD
CUBIERTA	TC
OTROS ELEMENTOS	ESCUDO, BALCONES

USO Y OCUPACIÓN

PLANTA	USO	N ^o	TIPO DE OCUPACIÓN	OTROS
Baja	EQUIPAMIENTO			COMERCIAL
Primera	VIVIENDA	1	VIV. VACÍA	
Segunda y +	VIVIENDA	1	VIV. VACÍA	
B. Cubierta				
Sótano				

SERVICIOS E INFRAESTRUCTURAS

Alcantarillado		Tipo de calle	
Agua potable		Pavimento	
Energía eléctrica		Telecomunicaciones	
Acceso rodado		Gas Natural	



CIUDAD DE DUEÑAS. P.E.P.C.H.

F= 561

ANÁLISIS PORMENORIZADO DE LA MORFOLOGÍA, ESTADO CONSTRUCTIVO Y DE SERVICIOS, USO Y OCUPACIÓN DE CADA UNIDAD CATASTRAL.

MANZANA - M-49 PARCELA - P-22

CALLE - ANTONIO MONEDERO

Nº-7

PARCELA

CONSULTA DESCRIPTIVA Y GRÁFICA DE DATOS CATASTRALES BIENES INMUEBLES DE NATURALEZA URBANA Municipio de DUEÑAS Provincia de PALENCIA		SUPERFICIE m ²	116,00
<p>REFERENCIA CATASTRAL DEL INMUEBLE 1874172UBT31780001LP</p> <p>DATOS DEL INMUEBLE</p> <p>UBICACIÓN: CL ANTONIO MONEDERO 7 Ex.E P.00 P.01 34219 DUEÑAS (PALENCIA)</p> <p>UBICACIÓN: Comercial</p> <p>UBICACIÓN: 23</p> <p>DATOS DE LA FINCA A LA QUE PERTENECE EL INMUEBLE</p> <p>UBICACIÓN: CL ANTONIO MONEDERO 7 DUEÑAS (PALENCIA)</p> <p>UBICACIÓN: 112 116 (división horizontal)</p>		FRENTE ml	8,00
		FACHADAS n°	1
		TIPO	ORDINARIA
		OCUPACIÓN %	81,90%
		EDIFICIOS n°	1
		AÑO DE CONSTRUCCIÓN	1985

EDIFICACIÓN PRINCIPAL

	SUPERFICIE CONSTRUIDA m ²	192,00
	PLANTAS N°	2
	EDIFICABILIDAD m ² /m ²	1,66
	ESTADO DE SOLIDEZ	B
	ESTADO DE ACCESIBILIDAD	R
	ESTADO DE HABITABILIDAD	R
	FACHADA	MC
	CARPINTERÍAS	MD
	CUBIERTA	TC
OTROS ELEMENTOS	BALCÓN	

USO Y OCUPACIÓN

PLANTA	USO	N°	TIPO DE OCUPACIÓN	OTROS
Baja	VIVIENDA	2	VIV. PERMANENTE	
Primera	VIVIENDA			
Segunda y +				
B. Cubierta				
Sótano				

SERVICIOS E INFRAESTRUCTURAS

Alcantarillado		Tipo de calle	
Agua potable		Pavimento	
Energía eléctrica		Telecomunicaciones	
Acceso rodado		Gas Natural	



CIUDAD DE DUEÑAS. P.E.P.C.H.

F= 562

ANÁLISIS PORMENORIZADO DE LA MORFOLOGÍA, ESTADO CONSTRUCTIVO Y DE SERVICIOS, USO Y OCUPACIÓN DE CADA UNIDAD CATASTRAL.

MANZANA - M-49 PARCELA - P-23

CALLE - ANTONIO MONEDERO

Nº-5

PARCELA

<p>CONSULTA DESCRIPTIVA Y GRÁFICA DE DATOS CATASTRALES BIENES INMUEBLES DE NATURALEZA URBANA Municipio de DUEÑAS Provincia de PALENCIA</p> <p>REFERENCIA CATASTRAL DEL INMUEBLE 1874/23UM7317/9001TP</p> <p>DATOS DEL INMUEBLE DIRECCIÓN: CL ANTONIO MONEDERO 5 34210 DUEÑAS (PALENCIA) EVIDENCIA: 1500 SISTEMA DE INFORMACIÓN: 1500</p> <p>DATOS DE LA FINCA A LA QUE PERTENECE EL INMUEBLE DIRECCIÓN: CL ANTONIO MONEDERO 5 DUEÑAS (PALENCIA) SISTEMA DE INFORMACIÓN: 150 SISTEMA DE INFORMACIÓN: E1 SISTEMA DE INFORMACIÓN: 150 (Parcela construida sin división horizontal)</p> <p>ELEMENTOS DE CONSTRUCCIÓN</p> <table border="1"> <thead> <tr> <th>Id</th> <th>Estado</th> <th>Punto</th> <th>Superficie</th> </tr> </thead> <tbody> <tr> <td>VIVIENDA</td> <td>E</td> <td>00 01</td> <td>29</td> </tr> <tr> <td>VIVIENDA</td> <td>E</td> <td>01 01</td> <td>43</td> </tr> <tr> <td>VIVIENDA</td> <td>E</td> <td>02 01</td> <td>29</td> </tr> <tr> <td>APARCAMIENTO</td> <td>E</td> <td>00 02</td> <td>31</td> </tr> </tbody> </table>	Id	Estado	Punto	Superficie	VIVIENDA	E	00 01	29	VIVIENDA	E	01 01	43	VIVIENDA	E	02 01	29	APARCAMIENTO	E	00 02	31	SUPERFICIE m ²	61,00
	Id	Estado	Punto	Superficie																		
	VIVIENDA	E	00 01	29																		
	VIVIENDA	E	01 01	43																		
	VIVIENDA	E	02 01	29																		
	APARCAMIENTO	E	00 02	31																		
	FRENTE ml	9,00																				
FACHADAS n°	2																					
TIPO	PASANTE																					
OCUPACIÓN %	100,00%																					
EDIFICIOS n°	2																					
AÑO DE CONSTRUCCIÓN	1920																					

EDIFICACIÓN PRINCIPAL

	SUPERFICIE CONSTRUIDA m ²	150,00
	PLANTAS N°	3
	EDIFICABILIDAD m ² /m ²	2,46
	ESTADO DE SOLIDEZ	R
	ESTADO DE ACCESIBILIDAD	R
	ESTADO DE HABITABILIDAD	R
	FACHADA	MC
	CARPINTERÍAS	PVC
	CUBIERTA	TC
OTROS ELEMENTOS		

USO Y OCUPACIÓN

PLANTA	USO	N°	TIPO DE OCUPACIÓN	OTROS
Baja	VIVIENDA	1	VIV. PERMANENTE	APARCAMIENTO
Primera	VIVIENDA			
Segunda y +	VIVIENDA			
B. Cubierta				
Sótano				

SERVICIOS E INFRAESTRUCTURAS

Alcantarillado		Tipo de calle	
Agua potable		Pavimento	
Energía eléctrica		Telecomunicaciones	
Acceso rodado		Gas Natural	



CIUDAD DE DUEÑAS. P.E.P.C.H.

F= 563

ANÁLISIS PORMENORIZADO DE LA MORFOLOGÍA, ESTADO CONSTRUCTIVO Y DE SERVICIOS, USO Y OCUPACIÓN DE CADA UNIDAD CATASTRAL.

MANZANA - M-49 PARCELA - P-24

CALLE - ANTONIO MONEDERO

Nº-3

PARCELA

	SUPERFICIE m ²	59,00
	FRENTE ml	11,00
	FACHADAS n ^o	2
	TIPO	PASANTE
	OCUPACIÓN %	100,00%
	EDIFICIOS n ^o	2
	AÑO DE CONSTRUCCIÓN	1920

EDIFICACIÓN PRINCIPAL

	SUPERFICIE CONSTRUIDA m ²	118,00
	PLANTAS N ^o	2
	EDIFICABILIDAD m ² /m ²	2,00
	ESTADO DE SOLIDEZ	R
	ESTADO DE ACCESIBILIDAD	R
	ESTADO DE HABITABILIDAD	R
	FACHADA	MC
	CARPINTERÍAS	AL
	CUBIERTA	TC
OTROS ELEMENTOS	Superposición P-1	

USO Y OCUPACIÓN

PLANTA	USO	N ^o	TIPO DE OCUPACIÓN	OTROS
Baja	VIVIENDA	1	VIV. PERMANENTE	
Primera	VIVIENDA			
Segunda y +				
B. Cubierta				
Sótano				

SERVICIOS E INFRAESTRUCTURAS

Alcantarillado		Tipo de calle	
Agua potable		Pavimento	
Energía eléctrica		Telecomunicaciones	
Acceso rodado		Gas Natural	



CIUDAD DE DUEÑAS. P.E.P.C.H.

F= 564

ANÁLISIS PORMENORIZADO DE LA MORFOLOGÍA, ESTADO CONSTRUCTIVO Y DE SERVICIOS, USO Y OCUPACIÓN DE CADA UNIDAD CATASTRAL.

MANZANA - M-49 PARCELA - P-27

CALLE - MANGARRES

Nº-1

PARCELA

CONSULTA DESCRIPTIVA Y GRÁFICA DE DATOS CATASTRALES BIENES INMUEBLES DE NATURALEZA URBANA Municipio de DUEÑAS Provincia de PALENCIA

REFERENCIA CATASTRAL DEL INMUEBLE 1874727UM731780001KP

INFORMACIÓN GRÁFICA E: 1:500

DATOS DEL INMUEBLE

PROPIEDAD: CL MANGARRES 1 14219 DUEÑAS (PALENCIA)

PROPIEDAD, PROVENIENCIA: Comunalidad (Nº inscripción: 1929)

PROPIEDADES DE PARTICIONES: 100,000000 (Superficie inscrita en acta: 129)

DATOS DE LA FINCA A LA QUE PERTENECE EL INMUEBLE

PROPIEDAD: CL MANGARRES 1 DUEÑAS (PALENCIA)

ÁMBITO CATASTRAL: 129 (Superficie inscrita en acta: 225) Parcela construida sin división horizontal

ELEMENTOS DE CONSTRUCCIÓN

Uso	Edificio	Pisos	Puerta	Superficie m²
COMERCIO	E	00	02	03
COMERCIO	E	00	03	04
COMERCIO	E	00	04	06

Este documento no es una certificación catastral, pero sus datos pueden ser verificados a través del Acceso a datos catastrales no programado de la SEC. Lunes, 18 de Enero de 2016

SUPERFICIE m ²	225,00
FRENTE ml	10,00
FACHADAS n°	1
TIPO	ORDINARIA
OCUPACIÓN %	57,33%
EDIFICIOS n°	1
AÑO DE CONSTRUCCIÓN	1920

EDIFICACIÓN PRINCIPAL



SUPERFICIE CONSTRUIDA m ²	129,00
PLANTAS N°	1
EDIFICABILIDAD m ² /m ²	0,57
ESTADO DE SOLIDEZ	M
ESTADO DE ACCESIBILIDAD	
ESTADO DE HABITABILIDAD	
FACHADA	
CARPINTERÍAS	
CUBIERTA	
OTROS ELEMENTOS	PATIO INTERIOR

USO Y OCUPACIÓN

PLANTA	USO	N°	TIPO DE OCUPACIÓN	OTROS
Baja	EQUIPAMIENTO			HOSTELERÍA
Primera				
Segunda y +				
B. Cubierta				
Sótano				

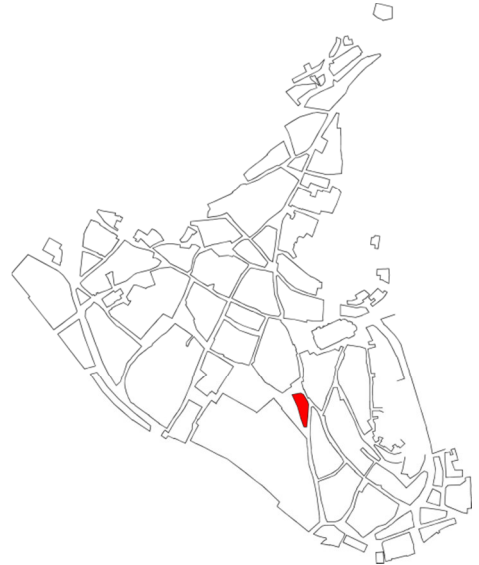
SERVICIOS E INFRAESTRUCTURAS

Alcantarillado		Tipo de calle	
Agua potable		Pavimento	
Energía eléctrica		Telecomunicaciones	
Acceso rodado		Gas Natural	

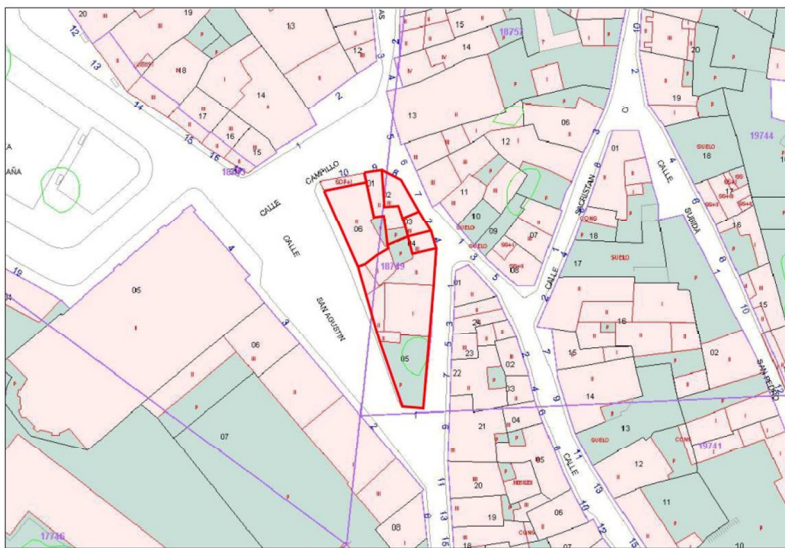
MANZANA 50

LOCALIZACIÓN EN P.E.P.C.H

ZONA	_____	
SUPERFICIE (m ²)	_____	657,54
Nº DE PARCELAS	_____	6
PERÍMETRO (ml)	_____	127,79
Nº DE VIVIENDAS	_____	6
EQUIPAMIENTOS	_____	
ESPACIOS LIBRES	_____	
ELEM. CATALOGADOS	_____	7
SUPERPOSICIONES	_____	



PLANO EN CATASTRO



VOLUMEN, DENSIDAD Y ALTURAS

Edificios de más de dos alturas: 3

PARCELARIO

USOS DEL SUELO

ESTADO DE LA EDIFICACIÓN

URBANIZACIÓN



CIUDAD DE DUEÑAS. P.E.P.C.H.

F= 565

ANÁLISIS PORMENORIZADO DE LA MORFOLOGÍA, ESTADO CONSTRUCTIVO Y DE SERVICIOS, USO Y OCUPACIÓN DE CADA UNIDAD CATASTRAL.

MANZANA - M-50 PARCELA - P-1

CALLE - PLAZA CAMPILLO

Nº- 9

PARCELA

GOBIERNO DE ESPAÑA
MINISTERIO DE ECONOMÍA Y FINANZAS
AGENCIA GENERAL DE REGISTRO Y NOTARÍA PÚBLICA
SECRETARÍA DE ESTADOS
SECRETARÍA DE ECONOMÍA
SECRETARÍA DE POLÍTICA FISCAL
SECRETARÍA DE POLÍTICA SOCIAL
SECRETARÍA DE POLÍTICA TERRITORIAL Y DE POLÍTICA DE COOPERACIÓN
SECRETARÍA DE POLÍTICA DE TURISMO

CONSULTA DESCRIPTIVA Y GRÁFICA DE DATOS CATASTRALES
BIENES INMUEBLES DE NATURALEZA URBANA
Municipio de DUEÑAS Provincia de PALENCIA

REFERENCIA CATASTRAL DEL INMUEBLE
1874901UM731780001UP

INFORMACIÓN GRÁFICA E: 1:5000

DATOS DEL INMUEBLE

PROVINCIA: CL CAMPILLO 9
MUNICIPIO: DUEÑAS (PALENCIA)

PROVINCIA: PALENCIA
MUNICIPIO: DUEÑAS (PALENCIA)

PROVINCIA: PALENCIA
MUNICIPIO: DUEÑAS (PALENCIA)

DATOS DE LA FINCA A LA QUE PERTENECE EL INMUEBLE

PROVINCIA: CL CAMPILLO 9
MUNICIPIO: DUEÑAS (PALENCIA)

PROVINCIA: PALENCIA
MUNICIPIO: DUEÑAS (PALENCIA)

PROVINCIA: PALENCIA
MUNICIPIO: DUEÑAS (PALENCIA)

ELEMENTOS DE CONSTRUCCIÓN

USO	Cantidad	Plano	Superficie m ²
VIVIENDA	00	29	
VIVIENDA	01	42	

Este documento no es una certificación catastral, pero sus datos pueden ser verificados a través del Acceso a datos catastrales en propiedad de la RCC.

Martes, 19 de Enero de 2015

SUPERFICIE m ²	53,00
FRENTE ml	3,00
FACHADAS n ^o	1
TIPO	REDUCIDA
OCUPACIÓN %	100,00%
EDIFICIOS n ^o	1
AÑO DE CONSTRUCCIÓN	1985

EDIFICACIÓN PRINCIPAL



SUPERFICIE CONSTRUIDA m ²	86,00
PLANTAS N ^o	3
EDIFICABILIDAD m ² /m ²	1,62
ESTADO DE SOLIDEZ	M
ESTADO DE ACCESIBILIDAD	M
ESTADO DE HABITABILIDAD	M
FACHADA	PD, EF
CARPINTERÍAS	MD
CUBIERTA	TC
OTROS ELEMENTOS	SOPORTAL

USO Y OCUPACIÓN

PLANTA	USO	N ^o	TIPO DE OCUPACIÓN	OTROS
Baja	VIVIENDA	1	VIV. VACÍA	
Primera	VIVIENDA			
Segunda y +	VIVIENDA			
B. Cubierta				
Sótano				

SERVICIOS E INFRAESTRUCTURAS

Alcantarillado		Tipo de calle	
Agua potable		Pavimento	
Energía eléctrica		Telecomunicaciones	
Acceso rodado		Gas Natural	



CIUDAD DE DUEÑAS. P.E.P.C.H.

F= 566

ANÁLISIS PORMENORIZADO DE LA MORFOLOGÍA, ESTADO CONSTRUCTIVO Y DE SERVICIOS, USO Y OCUPACIÓN DE CADA UNIDAD CATASTRAL.

MANZANA - M-50 PARCELA - P-2

CALLE - PLAZA CAMPILLO

Nº- 8

PARCELA

	SUPERFICIE m ²	40,00
	FRENTE ml	11,00
	FACHADAS n ^o	1
	TIPO	REDUCIDA
	OCUPACIÓN %	100,00%
	EDIFICIOS n ^o	1
	AÑO DE CONSTRUCCIÓN	1985

EDIFICACIÓN PRINCIPAL

	SUPERFICIE CONSTRUIDA m ²	125,00
	PLANTAS N ^o	3
	EDIFICABILIDAD m ² /m ²	3,13
	ESTADO DE SOLIDEZ	M
	ESTADO DE ACCESIBILIDAD	M
	ESTADO DE HABITABILIDAD	M
	FACHADA	PD, EF
	CARPINTERÍAS	MD
	CUBIERTA	TC
	OTROS ELEMENTOS	SOPORTAL, VUELO

USO Y OCUPACIÓN

PLANTA	USO	N ^o	TIPO DE OCUPACIÓN	OTROS
Baja	EQUIPAMIENTO			HOSTELERÍA
Primera	VIVIENDA	1	VIV. VACÍA	
Segunda y +	VIVIENDA			
B. Cubierta				
Sótano				

SERVICIOS E INFRAESTRUCTURAS

Alcantarillado		Tipo de calle	
Agua potable		Pavimento	
Energía eléctrica		Telecomunicaciones	
Acceso rodado		Gas Natural	



CIUDAD DE DUEÑAS. P.E.P.C.H.

F= 567

ANÁLISIS PORMENORIZADO DE LA MORFOLOGÍA, ESTADO CONSTRUCTIVO Y DE SERVICIOS, USO Y OCUPACIÓN DE CADA UNIDAD CATASTRAL.

MANZANA - M-50 PARCELA - P-3 CALLE - ANTONIO MONEDERO

Nº- 2

PARCELA

<p>CONSULTA DESCRIPTIVA Y GRÁFICA DE DATOS CATASTRALES BIENES INMUEBLES DE NATURALEZA URBANA Municipio de DUEÑAS Provincia de PALENCIA</p> <p>REFERENCIA CATASTRAL DEL INMUEBLE 1874902UM731780001WPP</p> <p>DATOS DEL INMUEBLE POSICIÓN: CL ANTONIO MONEDERO 2 34219 DUEÑAS (PALENCIA)</p> <p>DATOS DE LA FINCA A LA QUE PERTENECE EL INMUEBLE POSICIÓN: CL ANTONIO MONEDERO 2 DUEÑAS (PALENCIA)</p> <p>ELEMENTOS DE CONSTRUCCIÓN</p>	SUPERFICIE m ²	20,00
	FRENTE ml	4,00
	FACHADAS n°	1
	TIPO	REDUCIDA
	OCUPACIÓN %	100,00%
	EDIFICIOS n°	1
	AÑO DE CONSTRUCCIÓN	1985

EDIFICACIÓN PRINCIPAL

	SUPERFICIE CONSTRUIDA m ²	60,00
	PLANTAS N°	3
	EDIFICABILIDAD m ² /m ²	3,00
	ESTADO DE SOLIDEZ	R
	ESTADO DE ACCESIBILIDAD	M
	ESTADO DE HABITABILIDAD	M
	FACHADA	EF
	CARPINTERÍAS	MD
	CUBIERTA	TC
OTROS ELEMENTOS		

USO Y OCUPACIÓN

PLANTA	USO	N°	TIPO DE OCUPACIÓN	OTROS
Baja	VIVIENDA	1	VIV. TEMPORAL	
Primera	VIVIENDA			
Segunda y +	VIVIENDA			
B. Cubierta				
Sótano				

SERVICIOS E INFRAESTRUCTURAS

Alcantarillado		Tipo de calle	
Agua potable		Pavimento	
Energía eléctrica		Telecomunicaciones	
Acceso rodado		Gas Natural	



CIUDAD DE DUEÑAS. P.E.P.C.H.

F= 568

ANÁLISIS PORMENORIZADO DE LA MORFOLOGÍA, ESTADO CONSTRUCTIVO Y DE SERVICIOS, USO Y OCUPACIÓN DE CADA UNIDAD CATASTRAL.

MANZANA - M-50 PARCELA - P-4

CALLE - ANTONIO MONEDERO

Nº- 4

PARCELA

<p>CONSULTA DESCRIPTIVA Y GRÁFICA DE DATOS CATASTRALES BIENES INMUEBLES DE NATURALEZA URBANA Municipio de DUEÑAS Provincia de PALENCIA</p> <p>REFERENCIA CATASTRAL DEL INMUEBLE 1874904UM731780001AP</p> <p>DATOS DEL INMUEBLE POSICIÓN: CL ANTONIO MONEDERO 4 34219 DUEÑAS (PALENCIA)</p> <p>DATOS DE LA FINCA A LA QUE PERTENECE EL INMUEBLE POSICIÓN: CL ANTONIO MONEDERO 4 DUEÑAS (PALENCIA)</p> <p>ELEMENTOS DE CONSTRUCCIÓN</p>	SUPERFICIE m ²	20,00
	FRENTE ml	4,00
	FACHADAS n ^o	1
	TIPO	REDUCIDA
	OCUPACIÓN %	100,00%
	EDIFICIOS n ^o	1
	AÑO DE CONSTRUCCIÓN	1985

EDIFICACIÓN PRINCIPAL

	SUPERFICIE CONSTRUIDA m ²	60,00
	PLANTAS N ^o	3
	EDIFICABILIDAD m ² /m ²	3,00
	ESTADO DE SOLIDEZ	R
	ESTADO DE ACCESIBILIDAD	M
	ESTADO DE HABITABILIDAD	M
	FACHADA	EF
	CARPINTERÍAS	MD
	CUBIERTA	TC
OTROS ELEMENTOS	VUELO	

USO Y OCUPACIÓN

PLANTA	USO	N ^o	TIPO DE OCUPACIÓN	OTROS
Baja	VIVIENDA	1	VIV. TEMPORAL	
Primera	VIVIENDA			
Segunda y +	VIVIENDA			
B. Cubierta				
Sótano				

SERVICIOS E INFRAESTRUCTURAS

Alcantarillado		Tipo de calle	
Agua potable		Pavimento	
Energía eléctrica		Telecomunicaciones	
Acceso rodado		Gas Natural	



CIUDAD DE DUEÑAS. P.E.P.C.H.

F= 569

ANÁLISIS PORMENORIZADO DE LA MORFOLOGÍA, ESTADO CONSTRUCTIVO Y DE SERVICIOS, USO Y OCUPACIÓN DE CADA UNIDAD CATASTRAL.

MANZANA - M-50 PARCELA - P-5 CALLE - SAN AGUSTÍN

Nº- 1

PARCELA

	SUPERFICIE m ²	383,00
	FRENTE ml	70,00
	FACHADAS n ^o	3
	TIPO	PASANTE
	OCUPACIÓN %	61,10%
	EDIFICIOS n ^o	2
	AÑO DE CONSTRUCCIÓN	1985

EDIFICACIÓN PRINCIPAL



SUPERFICIE CONSTRUIDA m ²	480,00
PLANTAS N ^o	2
EDIFICABILIDAD m ² /m ²	1,25
ESTADO DE SOLIDEZ	R
ESTADO DE ACCESIBILIDAD	B
ESTADO DE HABITABILIDAD	B
FACHADA	EF
CARPINTERÍAS	MD
CUBIERTA	TC
OTROS ELEMENTOS	MIRADOR, CORNISA

USO Y OCUPACIÓN

PLANTA	USO	N ^o	TIPO DE OCUPACIÓN	OTROS
Baja	VIVIENDA	1	VIV. PERMANENTE	EQUIPAMIENTO COMERCIAL
Primera	VIVIENDA			
Segunda y +				
B. Cubierta				
Sótano				

SERVICIOS E INFRAESTRUCTURAS

Alcantarillado		Tipo de calle	
Agua potable		Pavimento	
Energía eléctrica		Telecomunicaciones	
Acceso rodado		Gas Natural	



CIUDAD DE DUEÑAS. P.E.P.C.H.

F= 570

ANÁLISIS PORMENORIZADO DE LA MORFOLOGÍA, ESTADO CONSTRUCTIVO Y DE SERVICIOS, USO Y OCUPACIÓN DE CADA UNIDAD CATASTRAL.

MANZANA - M-50 PARCELA - P-6

CALLE - PLAZA CAMPILLO

Nº- 10

PARCELA

CONSULTA DESCRIPTIVA Y GRÁFICA DE DATOS CATASTRALES BIENES INMUEBLES DE NATURALEZA URBANA
Municipio de DUEÑAS Provincia de PALENCIA

REFERENCIA CATASTRAL DEL INMUEBLE
1874906UM731780001YP

DATOS DEL INMUEBLE

UBICACIÓN: [CL CAMPILLO 10 E. E. PLOT 101] [34290 DUEÑAS (PALENCIA)]

PROVINCIA: [PALENCIA] IDENTIFICACIÓN: [985]

PROVINCIA DE INSCRIPCIÓN: [PALENCIA] IDENTIFICACIÓN: [142]

DATOS DE LA FINCA A LA QUE PERTENECE EL INMUEBLE

UBICACIÓN: [CL CAMPILLO 10] [DUEÑAS (PALENCIA)]

PROVINCIA DE INSCRIPCIÓN: [PALENCIA] IDENTIFICACIÓN: [204]

PROVINCIA DE INSCRIPCIÓN: [PALENCIA] IDENTIFICACIÓN: [136] [Edificios habitables]

INFORMACIÓN GRÁFICA E: 1:5000

Este documento no es una certificación catastral, pero sus datos pueden ser verificados a través del 'Acceso a datos catastrales no protegidos' de la BEC.

071.700 Contorno del I.º. Plano 00.675000
Línea de Manzana
Línea de Parcela
Línea de Inmuebles
Línea para servidumbre

Martes, 19 de Enero de 2016

SUPERFICIE m ²	136,00
FRENTE ml	30,00
FACHADAS n ^o	2
TIPO	ESQUINA
OCUPACIÓN %	89,71%
EDIFICIOS n ^o	1
AÑO DE CONSTRUCCIÓN	1985

EDIFICACIÓN PRINCIPAL



SUPERFICIE CONSTRUIDA m ²	264,00
PLANTAS N ^o	2
EDIFICABILIDAD m ² /m ²	1,94
ESTADO DE SOLIDEZ	M
ESTADO DE ACCESIBILIDAD	M
ESTADO DE HABITABILIDAD	M
FACHADA	PD, EF
CARPINTERÍAS	MD
CUBIERTA	TC
OTROS ELEMENTOS	SOPORTAL

USO Y OCUPACIÓN

PLANTA	USO	N ^o	TIPO DE OCUPACIÓN	OTROS
Baja	EQUIPAMIENTO			HOSTELERÍA
Primera	VIVIENDA	1	VIV. VACÍA	
Segunda y +				
B. Cubierta				
Sótano				

SERVICIOS E INFRAESTRUCTURAS

Alcantarillado		Tipo de calle	
Agua potable		Pavimento	
Energía eléctrica		Telecomunicaciones	
Acceso rodado		Gas Natural	