

**CIUDAD DE DUEÑAS. P.E.P.C.H.
AYUNTAMIENTO DE DUEÑAS.**

PLAN ESPECIAL DE PROTECCIÓN DEL CONJUNTO HISTÓRICO PARA EL SUELO URBANO DE LA CIUDAD DE DUEÑAS
ANÁLISIS PORMENORIZADO DE LA MORFOLOGÍA, ESTADO CONSTRUCTIVO Y DE SERVICIOS, USO Y OCUPACIÓN DE CADA UNIDAD CATASTRAL
VOLUMEN 2. MANZANAS 19 A 30.

VOL. 2
FEBRERO 2016

JUAN CARLOS SANZ BLANCO, ARQUITECTO

INTERPRETACIÓN DE LA FICHAS

DEFINICIÓN DE CONCEPTOS

TIPO DE PARCELA

1. **PARCELA ORDINARIA:**

Parcela de superficie igual o superior de 60 metros cuadrados y fachada a una sola calle o espacio libre público igual o mayor de 5 metros lineales

2. **PARCELA PASANTE**

Parcela de superficie igual o superior de 60 metros cuadrados y frente a calle o espacio libre público igual o mayor de 5 metros lineales con dos fachadas discontinuas a calles o espacios públicos que no confluyen en esquina entre sí o con fachada continúa a 3 o más calles o espacios públicos si éstos confluyen en esquina entre sí.

3. **PARCELA ESQUINA**

Parcela de superficie igual o mayor de 60 metros cuadrados y frente a calle o espacio público igual o superior de 5 metros lineales con dos fachadas continuas a calle o espacio público que confluyen en esquina entre sí.

4. **PARCELA REDUCIDA**

Parcela en el que se dan una de las singulares características; O bien ser de superficie inferior a 60 metros cuadrados o tener un frente a calle o espacio público inferior a 5 metros lineales.

5. **PARCELA INTERIOR**

Parcela sin frente a calle o espacio público a la que se accede a través de un pasaje o servidumbre de paso a través de una parcela contigua.

6. **PARCELA SINGULAR**

Parcela considerada singular por sus condiciones excepcionales de superficie, tipología edificatoria o ubicación.

7. **PARCELA PARCELABLE**

Parcela de superficie igual o superior de 800 metros cuadrados con características de parcela pasante, es decir con dos fachadas discontinuas a calle o espacio público que no confluyen en esquina entre sí o con dos fachadas continuas a 3 o más calles o espacios públicos si estos confluyen en esquina entre sí.

EDIFICACIÓN PRINCIPAL

ESTADO DE SOLIDEZ:

- M -** Edificación con problemas de carácter estructural en sus muros, forjado y cubierta.
- R -** Edificación que carece de elementos estructurales que garanticen su seguridad.
- B -** Edificios construidos mediante elementos estructurales acordes con los criterios de seguridad establecidos en la legislación sectorial vigente en materia seguridad estructural en los edificios.

ESTADO DE ACCESIBILIDAD:

- M -** Edificaciones con graves problemas de accesibilidad en sus elementos horizontales y verticales de comunicación.
- R -** Edificaciones con problemas de accesibilidad para personas con movilidad reducida.
- B -** Edificaciones en las que las condiciones de accesibilidad, para cualquier tipo de personas es aceptable.

ESTADO DE HABITABILIDAD:

- M -** Edificaciones en malas condiciones de habitabilidad por sufrir carencias de adecuación en sus cerramientos, carpinterías, cubierta o instalaciones de electricidad, fontanería o calefacción.
- R -** Edificaciones con alguna carencia de habitabilidad al haberse efectuado en ellas obras parciales de rehabilitación o reforma.
- B -** Edificios construidos con características de habitabilidad aceptables por la legislación sectorial vigente en materia habitabilidad en los edificios, en sus cerramientos, carpinterías, cubierta e instalaciones, así como en su distribución interior.

FACHADA:

- PD -** Fachada acabada con piedra natural como cerramiento o como revestimiento.
- EF -** Fachada acabada mediante enfoscado con mortero de cemento y arena.
- LV -** Fachada ejecutada a base de muro de ladrillo cara vista.
- MC -** Fachada acabada a base de mortero monocapa.
- BH -** Fachada ejecutada a base de bloques de hormigón.

CARPINTERÍAS:

- MD -** Carpintería de madera
- AL -** Carpintería de Aluminio
- PVC -** Carpintería de PVC
- MT -** Carpintería de acero

CUBIERTA:

- TC -** Cubierta de teja cerámica
- TH -** Cubierta de teja de hormigón
- FB -** Cubierta de fibrocemento
- MT -** Cubierta de chapa metálica
- PZ -** Cubierta de pizarra

SERVICIOS E INFRAESTRUCTURA:

ALCANTARILLADO:

- PV** - PVC
- H** - Hormigón
- FB** - Fibrocemento

AGUA POTABLE:

- PT** - Polietileno
- PV** - PVC
- HF** - Hierro fundido
- FB** - Fibrocemento

INSTALACIÓN ELÉCTRICA Y TELECOMUNICACIÓN:

- A** - Aérea
- S** - Subterránea

TIPO DE CALLE:

- R** - Rodado con acera
- C** - Rodado de convivencia y sin acera
- P** - Peatonal

PAVIMENTO:

- H** - Hormigón
- AD** - Adoquín
- AF** - Hormigón Bituminoso
- TR** - Terroso
- BH** - Baldosa hidráulica

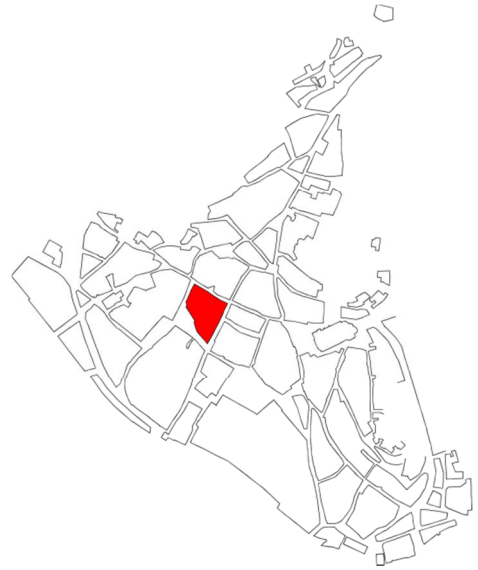
GAS NATURAL:

SI o **NO**

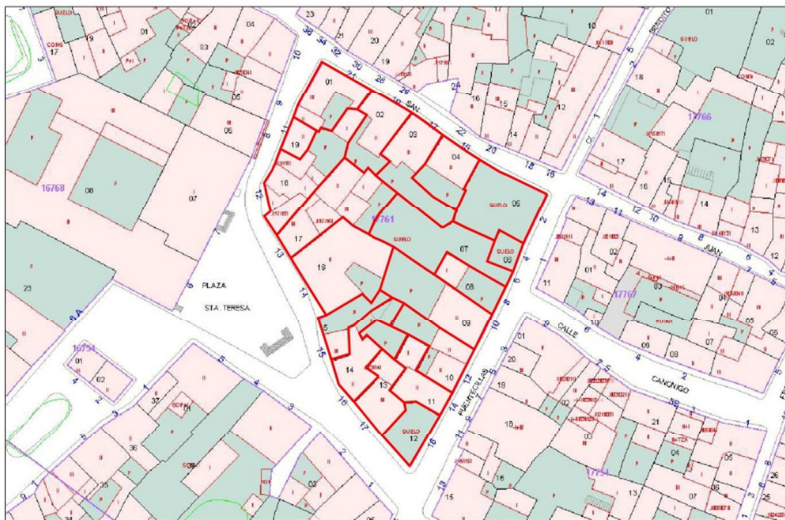
MANZANA 19

LOCALIZACIÓN EN P.E.P.C.H

ZONA	_____	
SUPERFICIE (m ²)	_____	2.923,12
Nº DE PARCELAS	_____	19
PERÍMETRO (m)	_____	227.16
Nº DE VIVIENDAS	_____	15
EQUIPAMIENTOS	_____	
ESPACIOS LIBRES	_____	
ELEM. CATALOGADOS	_____	3
SUPERPOSICIONES	_____	5



PLANO EN CATASTRO



VOLUMEN, DENSIDAD Y ALTURAS

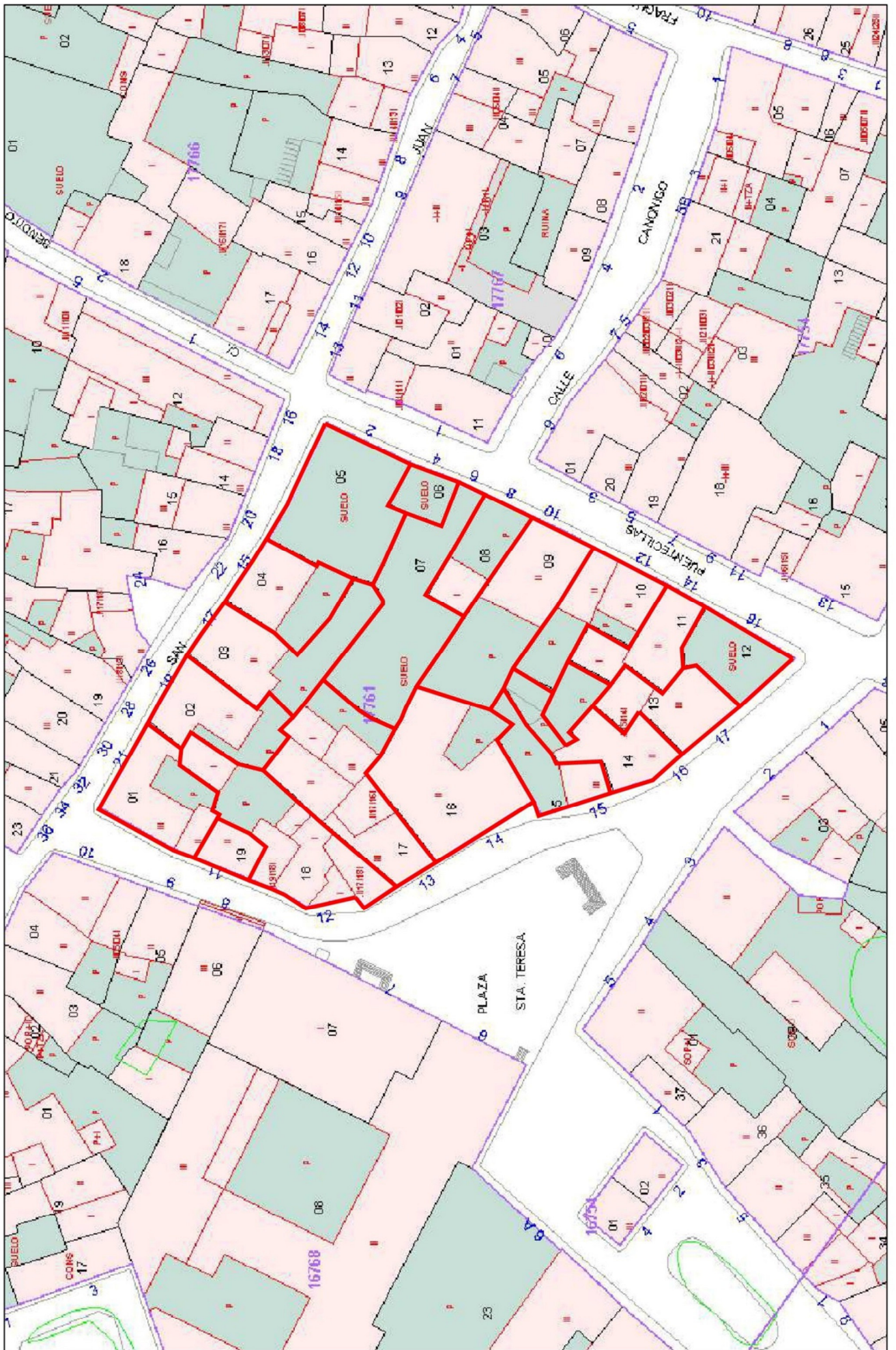
Edificios de más de dos alturas: 3

PARCELARIO

USOS DEL SUELO

ESTADO DE LA EDIFICACIÓN

URBANIZACIÓN





CIUDAD DE DUEÑAS. P.E.P.C.H.

F= 185

ANÁLISIS PORMENORIZADO DE LA MORFOLOGÍA, ESTADO CONSTRUCTIVO Y DE SERVICIOS, USO Y OCUPACIÓN DE CADA UNIDAD CATASTRAL.

MANZANA - M-19 PARCELA - P-1 CALLE - SAN JUAN

Nº- 21

PARCELA

<p>CONSULTA DESCRIPTIVA Y GRÁFICA DE DATOS CATASTRALES BIENES INMUEBLES DE NATURALEZA URBANA Municipio de DUEÑAS Provincia de PALENCIA</p> <p>REFERENCIA CATASTRAL DEL INMUEBLE 1778101UM7317N0001HW</p> <p>DATOS DEL INMUEBLE CALLE: CL SAN JUAN 21 EJE P100 P101 CALLE: CL SAN JUAN 21 EJE P100 P101 CALLE: CL SAN JUAN 21 EJE P100 P101</p> <p>DATOS DE LA FINCA A LA QUE PERTENECE EL INMUEBLE CALLE: CL SAN JUAN 21 CALLE: CL SAN JUAN 21</p>	SUPERFICIE m ²	157,00
	FRENTE ml	26,00
	FACHADAS n°	2
	TIPO	ESQUINA
	OCUPACIÓN %	33,00 %
	EDIFICIOS n°	1
	AÑO DE CONSTRUCCIÓN	1920

EDIFICACIÓN PRINCIPAL

	SUPERFICIE CONSTRUIDA m ²	52,00
	PLANTAS N°	1
	EDIFICABILIDAD m ² /m ²	0,33
	ESTADO DE SOLIDEZ	R
	ESTADO DE ACCESIBILIDAD	
	ESTADO DE HABITABILIDAD	
	FACHADA	PD
	CARPINTERÍAS	MD
	CUBIERTA	FC
	OTROS ELEMENTOS	ARCO PIEDRA

USO Y OCUPACIÓN

PLANTA	USO	N°	TIPO DE OCUPACIÓN	OTROS
Baja	APARCAMIENTO			
Primera				
Segunda y +				
B. Cubierta				
Sótano				

SERVICIOS E INFRAESTRUCTURAS

Alcantarillado		Tipo de calle	
Agua potable		Pavimento	
Energía eléctrica		Telecomunicaciones	
Acceso rodado		Gas Natural	



CIUDAD DE DUEÑAS. P.E.P.C.H.

F= 186

ANÁLISIS PORMENORIZADO DE LA MORFOLOGÍA, ESTADO CONSTRUCTIVO Y DE SERVICIOS, USO Y OCUPACIÓN DE CADA UNIDAD CATASTRAL.

MANZANA - M-19 PARCELA - P-2 CALLE - SAN JUAN

Nº- 19

PARCELA

	SUPERFICIE m ²	139,00
	FRENTE ml	10,00
	FACHADAS n ^o	1
	TIPO	ORDINARIA
	OCUPACIÓN %	69,00 %
	EDIFICIOS n ^o	1
	AÑO DE CONSTRUCCIÓN	1985

EDIFICACIÓN PRINCIPAL

	SUPERFICIE CONSTRUIDA m ²	195,00
	PLANTAS N ^o	2
	EDIFICABILIDAD m ² /m ²	1,40
	ESTADO DE SOLIDEZ	M
	ESTADO DE ACCESIBILIDAD	M
	ESTADO DE HABITABILIDAD	M
	FACHADA	EF, MC
	CARPINTERÍAS	MD
	CUBIERTA	TC
OTROS ELEMENTOS		

USO Y OCUPACIÓN

PLANTA	USO	N ^o	TIPO DE OCUPACIÓN	OTROS
Baja	VIVIENDA	1	VIV. TEMPORAL	
Primera	VIVIENDA	1	VIV. TEMPORAL	
Segunda y +				
B. Cubierta				
Sótano				

SERVICIOS E INFRAESTRUCTURAS

Alcantarillado		Tipo de calle	
Agua potable		Pavimento	
Energía eléctrica		Telecomunicaciones	
Acceso rodado		Gas Natural	



CIUDAD DE DUEÑAS. P.E.P.C.H.

F= 187

ANÁLISIS PORMENORIZADO DE LA MORFOLOGÍA, ESTADO CONSTRUCTIVO Y DE SERVICIOS, USO Y OCUPACIÓN DE CADA UNIDAD CATASTRAL.

MANZANA - M-19 PARCELA - P-3 CALLE - SAN JUAN

Nº- 17

PARCELA

	SUPERFICIE m ²	189,00
	FRENTE ml	9,00
	FACHADAS n ^o	1
	TIPO	ORDINARIA
	OCUPACIÓN %	55,03 %
	EDIFICIOS n ^o	1
	AÑO DE CONSTRUCCIÓN	1992

EDIFICACIÓN PRINCIPAL

	SUPERFICIE CONSTRUIDA m ²	210,00
	PLANTAS N ^o	2
	EDIFICABILIDAD m ² /m ²	1,11
	ESTADO DE SOLIDEZ	R
	ESTADO DE ACCESIBILIDAD	R
	ESTADO DE HABITABILIDAD	R
	FACHADA	EF
	CARPINTERÍAS	AL
	CUBIERTA	TC
OTROS ELEMENTOS	BALCÓN	

USO Y OCUPACIÓN

PLANTA	USO	N ^o	TIPO DE OCUPACIÓN	OTROS
Baja	VIVIENDA	1	VIV. PERMANENTE	
Primera	VIVIENDA			
Segunda y +				
B. Cubierta				
Sótano				

SERVICIOS E INFRAESTRUCTURAS

Alcantarillado		Tipo de calle	
Agua potable		Pavimento	
Energía eléctrica		Telecomunicaciones	
Acceso rodado		Gas Natural	



CIUDAD DE DUEÑAS. P.E.P.C.H.

F= 188

ANÁLISIS PORMENORIZADO DE LA MORFOLOGÍA, ESTADO CONSTRUCTIVO Y DE SERVICIOS, USO Y OCUPACIÓN DE CADA UNIDAD CATASTRAL.

MANZANA - M-19 PARCELA - P-4 CALLE - SAN JUAN

Nº- 15

PARCELA

<p>CONSULTA DESCRIPTIVA Y GRÁFICA DE DATOS CATASTRALES BIENES INMUEBLES DE NATURALEZA URBANA Municipio de DUEÑAS Provincia de PALENCIA</p> <p>REFERENCIA CATASTRAL DEL INMUEBLE 1776104U/MT317N0001BW</p> <p>DATOS DEL INMUEBLE UBICACIÓN: CL SAN JUAN 15 34210 DUEÑAS (PALENCIA) AÑO DE CONSTRUCCIÓN: 1992</p> <p>DATOS DE LA FINCA A LA QUE PERTENECE EL INMUEBLE UBICACIÓN: CL SAN JUAN 15 DUEÑAS (PALENCIA) SUPERFICIE CONSTRUIDA: 154 SUPERFICIE TOTAL: 152 [Parcela construida sin división horizontal]</p> <p>ELEMENTOS DE CONSTRUCCIÓN</p> <table border="1"> <thead> <tr> <th>USO</th> <th>Edificio</th> <th>Planta</th> <th>Superficie</th> </tr> </thead> <tbody> <tr> <td>VIVIENDA</td> <td>00</td> <td>02</td> <td>02</td> </tr> <tr> <td>VIVIENDA</td> <td>01</td> <td>02</td> <td>02</td> </tr> </tbody> </table>	USO	Edificio	Planta	Superficie	VIVIENDA	00	02	02	VIVIENDA	01	02	02	SUPERFICIE m ²	152,00
	USO	Edificio	Planta	Superficie										
	VIVIENDA	00	02	02										
	VIVIENDA	01	02	02										
	FRENTE ml	10,00												
	FACHADAS n°	1												
TIPO	ORDINARIA													
OCUPACIÓN %	55,95 %													
EDIFICIOS n°	1													
AÑO DE CONSTRUCCIÓN	1992													

EDIFICACIÓN PRINCIPAL

	SUPERFICIE CONSTRUIDA m ²	164,00
	PLANTAS N°	2
	EDIFICABILIDAD m ² /m ²	1,08
	ESTADO DE SOLIDEZ	R
	ESTADO DE ACCESIBILIDAD	R
	ESTADO DE HABITABILIDAD	R
	FACHADA	EF
	CARPINTERÍAS	AL
	CUBIERTA	TC
	OTROS ELEMENTOS	

USO Y OCUPACIÓN

PLANTA	USO	N°	TIPO DE OCUPACIÓN	OTROS
Baja	VIVIENDA	1	VIV. TEMPORAL	
Primera	VIVIENDA			
Segunda y +				
B. Cubierta				
Sótano				

SERVICIOS E INFRAESTRUCTURAS

Alcantarillado		Tipo de calle	
Agua potable		Pavimento	
Energía eléctrica		Telecomunicaciones	
Acceso rodado		Gas Natural	



CIUDAD DE DUEÑAS. P.E.P.C.H.

F= 189

ANÁLISIS PORMENORIZADO DE LA MORFOLOGÍA, ESTADO CONSTRUCTIVO Y DE SERVICIOS, USO Y OCUPACIÓN DE CADA UNIDAD CATASTRAL.

MANZANA - M-19 PARCELA - P-5

CALLE - PUENTECILLAS

Nº- 2

PARCELA

	SUPERFICIE m ²	221,00
	FRENTE ml	28,00
	FACHADAS n°	2
	TIPO	ESQUINA
	OCUPACIÓN %	
	EDIFICIOS n°	
	AÑO DE CONSTRUCCIÓN	

EDIFICACIÓN PRINCIPAL

	SUPERFICIE CONSTRUIDA m ²	
	PLANTAS N°	
	EDIFICABILIDAD m ² /m ²	
	ESTADO DE SOLIDEZ	
	ESTADO DE ACCESIBILIDAD	
	ESTADO DE HABITABILIDAD	
	FACHADA	BH
	CARPINTERÍAS	MT
	CUBIERTA	
	OTROS ELEMENTOS	

USO Y OCUPACIÓN

PLANTA	USO	N°	TIPO DE OCUPACIÓN	OTROS
Baja	SOLAR			
Primera				
Segunda y +				
B. Cubierta				
Sótano				

SERVICIOS E INFRAESTRUCTURAS

Alcantarillado		Tipo de calle	
Agua potable		Pavimento	
Energía eléctrica		Telecomunicaciones	
Acceso rodado		Gas Natural	



CIUDAD DE DUEÑAS. P.E.P.C.H.

F= 190

ANÁLISIS PORMENORIZADO DE LA MORFOLOGÍA, ESTADO CONSTRUCTIVO Y DE SERVICIOS, USO Y OCUPACIÓN DE CADA UNIDAD CATASTRAL.

MANZANA - M-19 PARCELA - P-7 CALLE - PUENTECILLAS

Nº- 6

PARCELA

	SUPERFICIE m ²	294,00
	FRENTE ml	3,00
	FACHADAS n ^o	1
	TIPO	ORDINARIA
	OCUPACIÓN %	
	EDIFICIOS n ^o	
	AÑO DE CONSTRUCCIÓN	

EDIFICACIÓN PRINCIPAL

	SUPERFICIE CONSTRUIDA m ²	
	PLANTAS N ^o	
	EDIFICABILIDAD m ² /m ²	
	ESTADO DE SOLIDEZ	
	ESTADO DE ACCESIBILIDAD	
	ESTADO DE HABITABILIDAD	
	FACHADA	EF
	CARPINTERÍAS	MT
	CUBIERTA	
OTROS ELEMENTOS		

USO Y OCUPACIÓN

PLANTA	USO	N ^o	TIPO DE OCUPACIÓN	OTROS
Baja	SOLAR			
Primera				
Segunda y +				
B. Cubierta				
Sótano				

SERVICIOS E INFRAESTRUCTURAS

Alcantarillado		Tipo de calle	
Agua potable		Pavimento	
Energía eléctrica		Telecomunicaciones	
Acceso rodado		Gas Natural	



CIUDAD DE DUEÑAS. P.E.P.C.H.

F= 191

ANÁLISIS PORMENORIZADO DE LA MORFOLOGÍA, ESTADO CONSTRUCTIVO Y DE SERVICIOS, USO Y OCUPACIÓN DE CADA UNIDAD CATASTRAL.

MANZANA - M-19 PARCELA - P-6 CALLE - PUENTECILLAS

Nº- 4

PARCELA

	SUPERFICIE m ²	42,00
	FRENTE ml	6,00
	FACHADAS n ^o	1
	TIPO	REDUCIDA
	OCUPACIÓN %	
	EDIFICIOS n ^o	
	AÑO DE CONSTRUCCIÓN	

EDIFICACIÓN PRINCIPAL

	SUPERFICIE CONSTRUIDA m ²	
	PLANTAS N ^o	
	EDIFICABILIDAD m ² /m ²	
	ESTADO DE SOLIDEZ	
	ESTADO DE ACCESIBILIDAD	
	ESTADO DE HABITABILIDAD	
	FACHADA	EF
	CARPINTERÍAS	MT
	CUBIERTA	
OTROS ELEMENTOS		

USO Y OCUPACIÓN

PLANTA	USO	Nº	TIPO DE OCUPACIÓN	OTROS
Baja	SOLAR			
Primera				
Segunda y +				
B. Cubierta				
Sótano				

SERVICIOS E INFRAESTRUCTURAS

Alcantarillado		Tipo de calle	
Agua potable		Pavimento	
Energía eléctrica		Telecomunicaciones	
Acceso rodado		Gas Natural	



CIUDAD DE DUEÑAS. P.E.P.C.H.

F= 192

ANÁLISIS PORMENORIZADO DE LA MORFOLOGÍA, ESTADO CONSTRUCTIVO Y DE SERVICIOS, USO Y OCUPACIÓN DE CADA UNIDAD CATASTRAL.

MANZANA - M-19 PARCELA - P-8 CALLE - PUENTECILLAS

Nº - 8

PARCELA

	SUPERFICIE m ²	96,00
	FRENTE ml	6,00
	FACHADAS n ^o	1
	TIPO	ORDINARIA
	OCUPACIÓN %	65,62%
	EDIFICIOS n ^o	1
	AÑO DE CONSTRUCCIÓN	1985

EDIFICACIÓN PRINCIPAL

	SUPERFICIE CONSTRUIDA m ²	63,00
	PLANTAS N ^o	1
	EDIFICABILIDAD m ² /m ²	0,66
	ESTADO DE SOLIDEZ	R
	ESTADO DE ACCESIBILIDAD	
	ESTADO DE HABITABILIDAD	
	FACHADA	
	CARPINTERÍAS	MT
	CUBIERTA	TC
	OTROS ELEMENTOS	

USO Y OCUPACIÓN

PLANTA	USO	Nº	TIPO DE OCUPACIÓN	OTROS
Baja	APARCAMIENTO			
Primera				
Segunda y +				
B. Cubierta				
Sótano				

SERVICIOS E INFRAESTRUCTURAS

Alcantarillado		Tipo de calle	
Agua potable		Pavimento	
Energía eléctrica		Telecomunicaciones	
Acceso rodado		Gas Natural	



CIUDAD DE DUEÑAS. P.E.P.C.H.

F= 193

ANÁLISIS PORMENORIZADO DE LA MORFOLOGÍA, ESTADO CONSTRUCTIVO Y DE SERVICIOS, USO Y OCUPACIÓN DE CADA UNIDAD CATASTRAL.

MANZANA - M-19 PARCELA - P-9 CALLE - PUENTECILLAS

Nº- 10

PARCELA

CONSULTA DESCRIPTIVA Y GRÁFICA DE DATOS CATASTRALES BIENES INMUEBLES DE NATURALEZA URBANA
Municipio de DUEÑAS Provincia de PALENCIA

REFERENCIA CATASTRAL DEL INMUEBLE
1778109UM7317N0001LW

DATOS DEL INMUEBLE
 DISTRITO: CL PUENTECILLAS 10
 LOCALIDAD: 14270 DUEÑAS (PALENCIA)
 SUPERFICIE DE SUPERFICIE: 206,00000
 SUPERFICIE DE CONSTRUCCIÓN: 198

DATOS DE LA FINCA A LA QUE PERTENECE EL INMUEBLE
 DISTRITO: CL PUENTECILLAS 10
 LOCALIDAD: DUEÑAS (PALENCIA)
 SUPERFICIE DE SUPERFICIE: 214
 SUPERFICIE DE CONSTRUCCIÓN: 198

ELEMENTOS DE CONSTRUCCIÓN

USO	Superficie	Puntos	Plantas	Superficie m ²
VIVIENDA	00	01	70	
VIVIENDA	00	01	00	
APARCAMIENTO	00	02	20	

INFORMACIÓN GRÁFICA
E: 1:5000

Este documento no es una certificación catastral, pero sus datos pueden ser verificados a través del Sistema de datos catastrales en participaciones de I+D+D.

Viernes, 8 de Enero de 2016

SUPERFICIE m ²	214,00
FRENTE ml	9,00
FACHADAS n°	1
TIPO	ORDINARIA
OCUPACIÓN %	46,26%
EDIFICIOS n°	1
AÑO DE CONSTRUCCIÓN	1998

EDIFICACIÓN PRINCIPAL



SUPERFICIE CONSTRUIDA m ²	198,00
PLANTAS N°	2
EDIFICABILIDAD m ² /m ²	0,93
ESTADO DE SOLIDEZ	B
ESTADO DE ACCESIBILIDAD	B
ESTADO DE HABITABILIDAD	B
FACHADA	PD
CARPINTERÍAS	MD
CUBIERTA	TC
OTROS ELEMENTOS	BALCONES

USO Y OCUPACIÓN

PLANTA	USO	N°	TIPO DE OCUPACIÓN	OTROS
Baja	VIVIENDA	1	VIV. PERMANENTE	APARCAMIENTO
Primera	VIVIENDA			
Segunda y +				
B. Cubierta				
Sótano				

SERVICIOS E INFRAESTRUCTURAS

Alcantarillado		Tipo de calle	
Agua potable		Pavimento	
Energía eléctrica		Telecomunicaciones	
Acceso rodado		Gas Natural	



CIUDAD DE DUEÑAS. P.E.P.C.H.

F= 194

ANÁLISIS PORMENORIZADO DE LA MORFOLOGÍA, ESTADO CONSTRUCTIVO Y DE SERVICIOS, USO Y OCUPACIÓN DE CADA UNIDAD CATASTRAL.

MANZANA - M-19 PARCELA - P-10 CALLE - PUENTECILLAS

Nº- 12

PARCELA

<p>CONSULTA DESCRIPTIVA Y GRÁFICA DE DATOS CATASTRALES BIENES INMUEBLES DE NATURALEZA URBANA Municipio de DUEÑAS Provincia de PALENCIA</p> <p>REFERENCIA CATASTRAL DEL INMUEBLE: 1776110UM7317N00010W</p> <p>DATOS DEL INMUEBLE</p> <p>Ubicación: CL PUENTECILLAS 12 (14210 DUEÑAS (PALENCIA))</p> <p>DATOS DE LA FINCA A LA QUE PERTENECE EL INMUEBLE</p> <p>Parcela: 103</p> <p>ELEMENTOS DE CONSTRUCCIÓN</p> <table border="1"> <thead> <tr> <th>Uso</th> <th>Código</th> <th>Planta</th> <th>Superficie</th> </tr> </thead> <tbody> <tr> <td>VIVIENDA</td> <td>E</td> <td>00</td> <td>01</td> <td>40</td> </tr> <tr> <td>VIVIENDA</td> <td>E</td> <td>01</td> <td>01</td> <td>40</td> </tr> <tr> <td>APARCAMIENTO</td> <td>E</td> <td>00</td> <td>02</td> <td>30</td> </tr> <tr> <td>VIVIENDA</td> <td>E</td> <td>01</td> <td>03</td> <td>30</td> </tr> </tbody> </table>	Uso	Código	Planta	Superficie	VIVIENDA	E	00	01	40	VIVIENDA	E	01	01	40	APARCAMIENTO	E	00	02	30	VIVIENDA	E	01	03	30	SUPERFICIE m ²	143,00
	Uso	Código	Planta	Superficie																						
	VIVIENDA	E	00	01	40																					
	VIVIENDA	E	01	01	40																					
	APARCAMIENTO	E	00	02	30																					
	VIVIENDA	E	01	03	30																					
	FRENTE ml	11,00																								
FACHADAS n ^o	1																									
TIPO	ORDINARIA																									
OCUPACIÓN %	56,64%																									
EDIFICIOS n ^o	1																									
AÑO DE CONSTRUCCIÓN	1998																									

EDIFICACIÓN PRINCIPAL

	SUPERFICIE CONSTRUIDA m ²	165,00
	PLANTAS N ^o	2
	EDIFICABILIDAD m ² /m ²	1,15
	ESTADO DE SOLIDEZ	B
	ESTADO DE ACCESIBILIDAD	B
	ESTADO DE HABITABILIDAD	B
	FACHADA	PD, LV, EF
	CARPINTERÍAS	PVC
	CUBIERTA	TC
OTROS ELEMENTOS	BALCONES	

USO Y OCUPACIÓN

PLANTA	USO	N ^o	TIPO DE OCUPACIÓN	OTROS
Baja	VIVIENDA	1	VIV. PERMANENTE	APARCAMIENTO
Primera	VIVIENDA			
Segunda y +				
B. Cubierta				
Sótano				

SERVICIOS E INFRAESTRUCTURAS

Alcantarillado		Tipo de calle	
Agua potable		Pavimento	
Energía eléctrica		Telecomunicaciones	
Acceso rodado		Gas Natural	



CIUDAD DE DUEÑAS. P.E.P.C.H.

F= 195

ANÁLISIS PORMENORIZADO DE LA MORFOLOGÍA, ESTADO CONSTRUCTIVO Y DE SERVICIOS, USO Y OCUPACIÓN DE CADA UNIDAD CATASTRAL.

MANZANA - M-19 PARCELA - P-11 CALLE - PUENTECILLAS

Nº- 14

PARCELA

	SUPERFICIE m ²	119,00
	FRENTE ml	6,00
	FACHADAS n ^o	1
	TIPO	ORDINARIA
	OCUPACIÓN %	100,00%
	EDIFICIOS n ^o	2
	AÑO DE CONSTRUCCIÓN	1985

EDIFICACIÓN PRINCIPAL

	SUPERFICIE CONSTRUIDA m ²	173,00
	PLANTAS N ^o	2
	EDIFICABILIDAD m ² /m ²	1,45
	ESTADO DE SOLIDEZ	R
	ESTADO DE ACCESIBILIDAD	R
	ESTADO DE HABITABILIDAD	R
	FACHADA	LV
	CARPINTERÍAS	MD
	CUBIERTA	TH
OTROS ELEMENTOS	BALCON	

USO Y OCUPACIÓN

PLANTA	USO	N ^o	TIPO DE OCUPACIÓN	OTROS
Baja	VIVIENDA	1	VIV. VACÍA	
Primera	VIVIENDA			
Segunda y +				
B. Cubierta				
Sótano				

SERVICIOS E INFRAESTRUCTURAS

Alcantarillado		Tipo de calle	
Agua potable		Pavimento	
Energía eléctrica		Telecomunicaciones	
Acceso rodado		Gas Natural	



CIUDAD DE DUEÑAS. P.E.P.C.H.

F= 196

ANÁLISIS PORMENORIZADO DE LA MORFOLOGÍA, ESTADO CONSTRUCTIVO Y DE SERVICIOS, USO Y OCUPACIÓN DE CADA UNIDAD CATASTRAL.

MANZANA - M-19 PARCELA - P-12 CALLE - PUENTECILLAS

Nº- 16

PARCELA

	SUPERFICIE m ²	89,00
	FRENTE ml	22,00
	FACHADAS n°	2
	TIPO	ESQUINA
	OCUPACIÓN %	
	EDIFICIOS n°	
	AÑO DE CONSTRUCCIÓN	

EDIFICACIÓN PRINCIPAL

	SUPERFICIE CONSTRUIDA m ²	
	PLANTAS N°	
	EDIFICABILIDAD m ² /m ²	
	ESTADO DE SOLIDEZ	
	ESTADO DE ACCESIBILIDAD	
	ESTADO DE HABITABILIDAD	
	FACHADA	BH
	CARPINTERÍAS	MT
	CUBIERTA	
OTROS ELEMENTOS		

USO Y OCUPACIÓN

PLANTA	USO	N°	TIPO DE OCUPACIÓN	OTROS
Baja	SOLAR			
Primera				
Segunda y +				
B. Cubierta				
Sótano				

SERVICIOS E INFRAESTRUCTURAS

Alcantarillado		Tipo de calle	
Agua potable		Pavimento	
Energía eléctrica		Telecomunicaciones	
Acceso rodado		Gas Natural	



CIUDAD DE DUEÑAS. P.E.P.C.H.

F= 197

ANÁLISIS PORMENORIZADO DE LA MORFOLOGÍA, ESTADO CONSTRUCTIVO Y DE SERVICIOS, USO Y OCUPACIÓN DE CADA UNIDAD CATASTRAL.

MANZANA - M-19 PARCELA - P-13 CALLE - PLAZA SANTA TERESA

Nº- 17

PARCELA

<p>REFERENCIA CATASTRAL DEL INMUEBLE: 1778113UM7317N0001TV</p> <p>DATOS DEL INMUEBLE: PZ SANTA TERESA 17 E.4 E P.100 P.01 DUEÑAS (PALENCIA) USO: Industrial DIVISION: 1985</p> <p>DATOS DE LA FINCA A LA QUE PERTENECE EL INMUEBLE: PZ SANTA TERESA 17 DUEÑAS (PALENCIA) USO: 306 DIVISION: 1985</p> <p>CONSULTA DESCRIPTIVA Y GRÁFICA DE DATOS CATASTRALES BIENES INMUEBLES DE NATURALEZA URBANA Municipio de DUEÑAS Provincia de PALENCIA</p> <p>INFORMACIÓN GRÁFICA E: 1:500</p> <p>Este documento es una certificación catastral, para sus datos pueden ser verificados a través del Acceso a Datos Catastrales en profundidad de la MCL.</p> <p>Viernes, 8 de Enero de 2015</p> <p>071.000: Contorno de Parcela 071.001: Límite de Parcela 071.002: Límite de Contorno 071.003: Límite de Contorno 071.004: Límite de Contorno 071.005: Límite de Contorno</p>	SUPERFICIE m ²	161,00
	FRENTE ml	10,00
	FACHADAS n ^o	1
	TIPO	ORDINARIA
	OCUPACIÓN %	75,15%
	EDIFICIOS n ^o	2
	AÑO DE CONSTRUCCIÓN	1985

EDIFICACIÓN PRINCIPAL

	SUPERFICIE CONSTRUIDA m ²	358,00
	PLANTAS N ^o	3
	EDIFICABILIDAD m ² /m ²	2,22
	ESTADO DE SOLIDEZ	B
	ESTADO DE ACCESIBILIDAD	R
	ESTADO DE HABITABILIDAD	R
	FACHADA	LV
	CARPINTERÍAS	AL
	CUBIERTA	TC
OTROS ELEMENTOS	VUELO, Superposición P-14, P-15	

USO Y OCUPACIÓN

PLANTA	USO	N ^o	TIPO DE OCUPACIÓN	OTROS
Baja	APARCAMIENTO			ALMACÉN
Primera	VIVIENDA	1	VIV. PERMANENTE	
Segunda y +	VIVIENDA	1	VIV. PERMANENTE	
B. Cubierta				
Sótano				

SERVICIOS E INFRAESTRUCTURAS

Alcantarillado		Tipo de calle	
Agua potable		Pavimento	
Energía eléctrica		Telecomunicaciones	
Acceso rodado		Gas Natural	



CIUDAD DE DUEÑAS. P.E.P.C.H.

F= 198

ANÁLISIS PORMENORIZADO DE LA MORFOLOGÍA, ESTADO CONSTRUCTIVO Y DE SERVICIOS, USO Y OCUPACIÓN DE CADA UNIDAD CATASTRAL.

MANZANA - M-19 PARCELA - P-14 CALLE - PLAZA SANTA TERESA

Nº- 16

PARCELA

	SUPERFICIE m ²	111,00
	FRENTE ml	11,00
	FACHADAS n ^o	1
	TIPO	ORDINARIA
	OCUPACIÓN %	91,89%
	EDIFICIOS n ^o	1
	AÑO DE CONSTRUCCIÓN	1985

EDIFICACIÓN PRINCIPAL



SUPERFICIE CONSTRUIDA m ²	163,00
PLANTAS N ^o	2
EDIFICABILIDAD m ² /m ²	1,47
ESTADO DE SOLIDEZ	R
ESTADO DE ACCESIBILIDAD	R
ESTADO DE HABITABILIDAD	R
FACHADA	EF
CARPINTERÍAS	AL
CUBIERTA	TC
OTROS ELEMENTOS	Superposición P-13, P-15

USO Y OCUPACIÓN

PLANTA	USO	N ^o	TIPO DE OCUPACIÓN	OTROS
Baja	VIVIENDA	1	VIV. TEMPORAL	
Primera	VIVIENDA			
Segunda y +				
B. Cubierta				
Sótano				

SERVICIOS E INFRAESTRUCTURAS

Alcantarillado		Tipo de calle	
Agua potable		Pavimento	
Energía eléctrica		Telecomunicaciones	
Acceso rodado		Gas Natural	



CIUDAD DE DUEÑAS. P.E.P.C.H.

F= 199

ANÁLISIS PORMENORIZADO DE LA MORFOLOGÍA, ESTADO CONSTRUCTIVO Y DE SERVICIOS, USO Y OCUPACIÓN DE CADA UNIDAD CATASTRAL.

MANZANA - M-19 PARCELA - P-15 CALLE - PLAZA SANTA TERESA

Nº- 15

PARCELA

	SUPERFICIE m ²	92,00
	FRENTE ml	12,00
	FACHADAS n ^o	1
	TIPO	ORDINARIA
	OCUPACIÓN %	32,61%
	EDIFICIOS n ^o	1
	AÑO DE CONSTRUCCIÓN	1920

EDIFICACIÓN PRINCIPAL

	SUPERFICIE CONSTRUIDA m ²	120,00
	PLANTAS N ^o	3
	EDIFICABILIDAD m ² /m ²	1,30
	ESTADO DE SOLIDEZ	R
	ESTADO DE ACCESIBILIDAD	R
	ESTADO DE HABITABILIDAD	R
	FACHADA	PD, MC
	CARPINTERÍAS	PVC
	CUBIERTA	TC
OTROS ELEMENTOS	Superposición P-14, P-13	

USO Y OCUPACIÓN

PLANTA	USO	Nº	TIPO DE OCUPACIÓN	OTROS
Baja	VIVIENDA	1	VIV. PERMANENTE	
Primera	VIVIENDA			
Segunda y +	VIVIENDA			
B. Cubierta				
Sótano				

SERVICIOS E INFRAESTRUCTURAS

Alcantarillado		Tipo de calle	
Agua potable		Pavimento	
Energía eléctrica		Telecomunicaciones	
Acceso rodado		Gas Natural	



CIUDAD DE DUEÑAS. P.E.P.C.H.

F= 200

ANÁLISIS PORMENORIZADO DE LA MORFOLOGÍA, ESTADO CONSTRUCTIVO Y DE SERVICIOS, USO Y OCUPACIÓN DE CADA UNIDAD CATASTRAL.

MANZANA - M-19 PARCELA - P-16 CALLE - PLAZA SANTA TERESA

Nº- 14

PARCELA

	SUPERFICIE m ²	247,00
	FRENTE ml	15,00
	FACHADAS nº	1
	TIPO	ORDINARIA
	OCUPACIÓN %	100,00%
	EDIFICIOS nº	1
	AÑO DE CONSTRUCCIÓN	1995

EDIFICACIÓN PRINCIPAL



SUPERFICIE CONSTRUIDA m ²	446,00
PLANTAS Nº	2
EDIFICABILIDAD m ² /m ²	1,81
ESTADO DE SOLIDEZ	B
ESTADO DE ACCESIBILIDAD	B
ESTADO DE HABITABILIDAD	B
FACHADA	PD
CARPINTERÍAS	MD
CUBIERTA	TC
OTROS ELEMENTOS	BALCONES, Superposición P-17

USO Y OCUPACIÓN

PLANTA	USO	Nº	TIPO DE OCUPACIÓN	OTROS
Baja	VIVIENDA	1	VIV. PERMANENTE	APARCAMIENTO
Primera	VIVIENDA			
Segunda y +				
B. Cubierta				
Sótano				

SERVICIOS E INFRAESTRUCTURAS

Alcantarillado		Tipo de calle	
Agua potable		Pavimento	
Energía eléctrica		Telecomunicaciones	
Acceso rodado		Gas Natural	



CIUDAD DE DUEÑAS. P.E.P.C.H.

F= 201

ANÁLISIS PORMENORIZADO DE LA MORFOLOGÍA, ESTADO CONSTRUCTIVO Y DE SERVICIOS, USO Y OCUPACIÓN DE CADA UNIDAD CATASTRAL.

MANZANA - M-19 PARCELA - P-17 CALLE - PLAZA SANTA TERESA

Nº- 13

PARCELA

	SUPERFICIE m ²	251,00
	FRENTE ml	6,00
	FACHADAS n ^o	1
	TIPO	ORDINARIA
	OCUPACIÓN %	82,07%
	EDIFICIOS n ^o	2
	AÑO DE CONSTRUCCIÓN	1985

EDIFICACIÓN PRINCIPAL



SUPERFICIE CONSTRUIDA m ²	347,00
PLANTAS N ^o	2+BC
EDIFICABILIDAD m ² /m ²	1,38
ESTADO DE SOLIDEZ	R
ESTADO DE ACCESIBILIDAD	R
ESTADO DE HABITABILIDAD	R
FACHADA	PD
CARPINTERÍAS	MD
CUBIERTA	TC
OTROS ELEMENTOS	BALCONES, Superp. P-16, P-18

USO Y OCUPACIÓN

PLANTA	USO	N ^o	TIPO DE OCUPACIÓN	OTROS
Baja	VIVIENDA	1	VIV. PERMANENTE	
Primera	VIVIENDA	1	VIV. PERMANENTE	
Segunda y +				
B. Cubierta				
Sótano				

SERVICIOS E INFRAESTRUCTURAS

Alcantarillado		Tipo de calle	
Agua potable		Pavimento	
Energía eléctrica		Telecomunicaciones	
Acceso rodado		Gas Natural	



CIUDAD DE DUEÑAS. P.E.P.C.H.

F= 202

ANÁLISIS PORMENORIZADO DE LA MORFOLOGÍA, ESTADO CONSTRUCTIVO Y DE SERVICIOS, USO Y OCUPACIÓN DE CADA UNIDAD CATASTRAL.

MANZANA - M-19 PARCELA - P-18 CALLE - PLAZA SANTA TERESA

Nº- 12

PARCELA

	SUPERFICIE m ²	227,00
	FRENTE ml	20,00
	FACHADAS n°	2
	TIPO	ORDINARIA
	OCUPACIÓN %	88,42%
	EDIFICIOS n°	1
	AÑO DE CONSTRUCCIÓN	1920

EDIFICACIÓN PRINCIPAL



SUPERFICIE CONSTRUIDA m ²	190,00
PLANTAS N°	2
EDIFICABILIDAD m ² /m ²	0,84
ESTADO DE SOLIDEZ	R
ESTADO DE ACCESIBILIDAD	R
ESTADO DE HABITABILIDAD	R
FACHADA	EF
CARPINTERÍAS	AL
CUBIERTA	TC
OTROS ELEMENTOS	TERRAZA, Superp. P-17, P-19

USO Y OCUPACIÓN

PLANTA	USO	N°	TIPO DE OCUPACIÓN	OTROS
Baja	VIVIENDA	1	VIV. PERMANENTE	
Primera	VIVIENDA			
Segunda y +				
B. Cubierta				
Sótano				

SERVICIOS E INFRAESTRUCTURAS

Alcantarillado		Tipo de calle	
Agua potable		Pavimento	
Energía eléctrica		Telecomunicaciones	
Acceso rodado		Gas Natural	



CIUDAD DE DUEÑAS. P.E.P.C.H.

F= 203

ANÁLISIS PORMENORIZADO DE LA MORFOLOGÍA, ESTADO CONSTRUCTIVO Y DE SERVICIOS, USO Y OCUPACIÓN DE CADA UNIDAD CATASTRAL.

MANZANA - M-19 PARCELA - P-19 CALLE - PLAZA SANTA TERESA

Nº- 11

PARCELA

<p>REFERENCIA CATASTRAL DEL INMUEBLE 1776119UMT37N0001DW</p> <p>DATOS DEL INMUEBLE Parcela: PZ SANTA TERESA 11 MUNICIPIO: DUEÑAS (PALENCIA) AÑO DE CONSTRUCCIÓN: 1950</p> <p>DATOS DE LA FINCA A LA QUE PERTENECE EL INMUEBLE Parcela: PZ SANTA TERESA 11 MUNICIPIO: DUEÑAS (PALENCIA) AÑO DE CONSTRUCCIÓN: 1950 AÑO DE CONSTRUCCIÓN: 47 (Parcela construida sin división horizontal)</p> <p>ELEMENTOS DE CONSTRUCCIÓN</p> <table border="1"> <thead> <tr> <th>uso</th> <th>Equipo</th> <th>Pared</th> <th>Puerta</th> <th>Superficie m²</th> </tr> </thead> <tbody> <tr> <td>VIVIENDA</td> <td>E</td> <td>80</td> <td>01</td> <td>40</td> </tr> <tr> <td>VIVIENDA</td> <td>E</td> <td>81</td> <td>01</td> <td>73</td> </tr> </tbody> </table>	uso	Equipo	Pared	Puerta	Superficie m²	VIVIENDA	E	80	01	40	VIVIENDA	E	81	01	73	<p>CONSULTA DESCRIPTIVA Y GRÁFICA DE DATOS CATASTRALES BIENES INMUEBLES DE NATURALEZA URBANA Municipio de DUEÑAS Provincia de PALENCIA</p> <p>INFORMACIÓN GRÁFICA E: 1:5000</p> <p>Vamos, 8 de Enero de 2016</p>	SUPERFICIE m ²	40,00
	uso	Equipo	Pared	Puerta	Superficie m²													
	VIVIENDA	E	80	01	40													
	VIVIENDA	E	81	01	73													
	FRENTE ml	8,00																
	FACHADAS n°	1																
	TIPO	REDUCIDA																
	OCUPACIÓN %	100,00%																
EDIFICIOS n°	1																	
AÑO DE CONSTRUCCIÓN	1950																	

EDIFICACIÓN PRINCIPAL

	SUPERFICIE CONSTRUIDA m ²	40,00
	PLANTAS N°	1
	EDIFICABILIDAD m ² /m ²	1,00
	ESTADO DE SOLIDEZ	B
	ESTADO DE ACCESIBILIDAD	B
	ESTADO DE HABITABILIDAD	B
	FACHADA	EF
	CARPINTERÍAS	AL
	CUBIERTA	TC
OTROS ELEMENTOS	Superposición P-18	

USO Y OCUPACIÓN

PLANTA	USO	N°	TIPO DE OCUPACIÓN	OTROS
Baja	ALMACÉN			
Primera				
Segunda y +				
B. Cubierta				
Sótano				

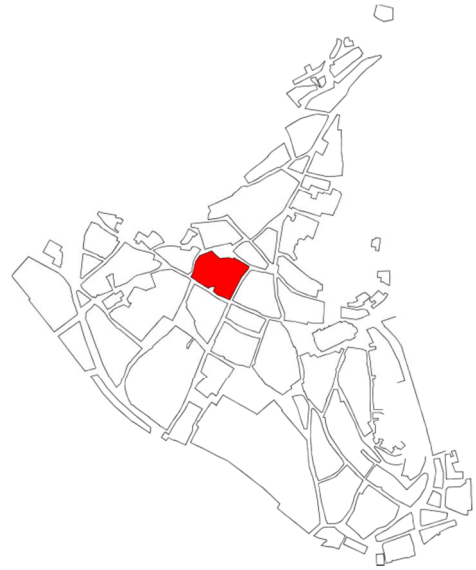
SERVICIOS E INFRAESTRUCTURAS

Alcantarillado		Tipo de calle	
Agua potable		Pavimento	
Energía eléctrica		Telecomunicaciones	
Acceso rodado		Gas Natural	

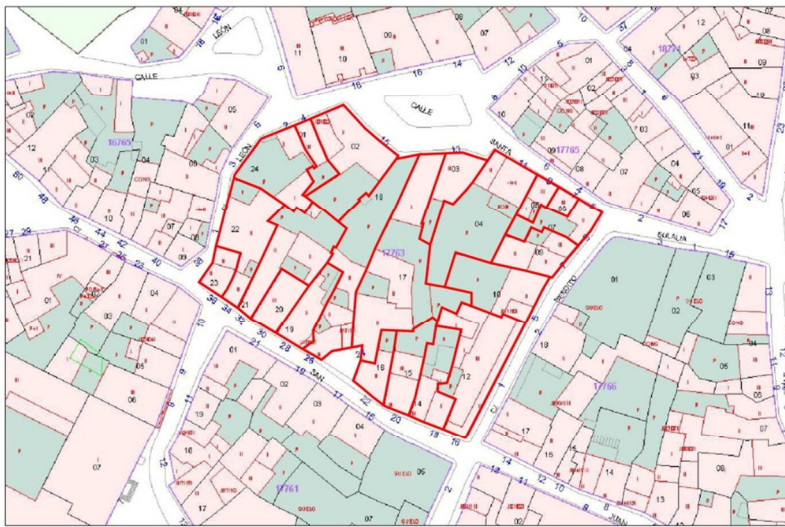
MANZANA 20

LOCALIZACIÓN EN P.E.P.C.H

ZONA	_____	
SUPERFICIE (m ²)	_____	3.565,23
Nº DE PARCELAS	_____	21
PERÍMETRO (m)	_____	254,26
Nº DE VIVIENDAS	_____	25
EQUIPAMIENTOS	_____	
ESPACIOS LIBRES	_____	
ELEM. CATALOGADOS	_____	3
SUPERPOSICIONES	_____	3



PLANO EN CATASTRO



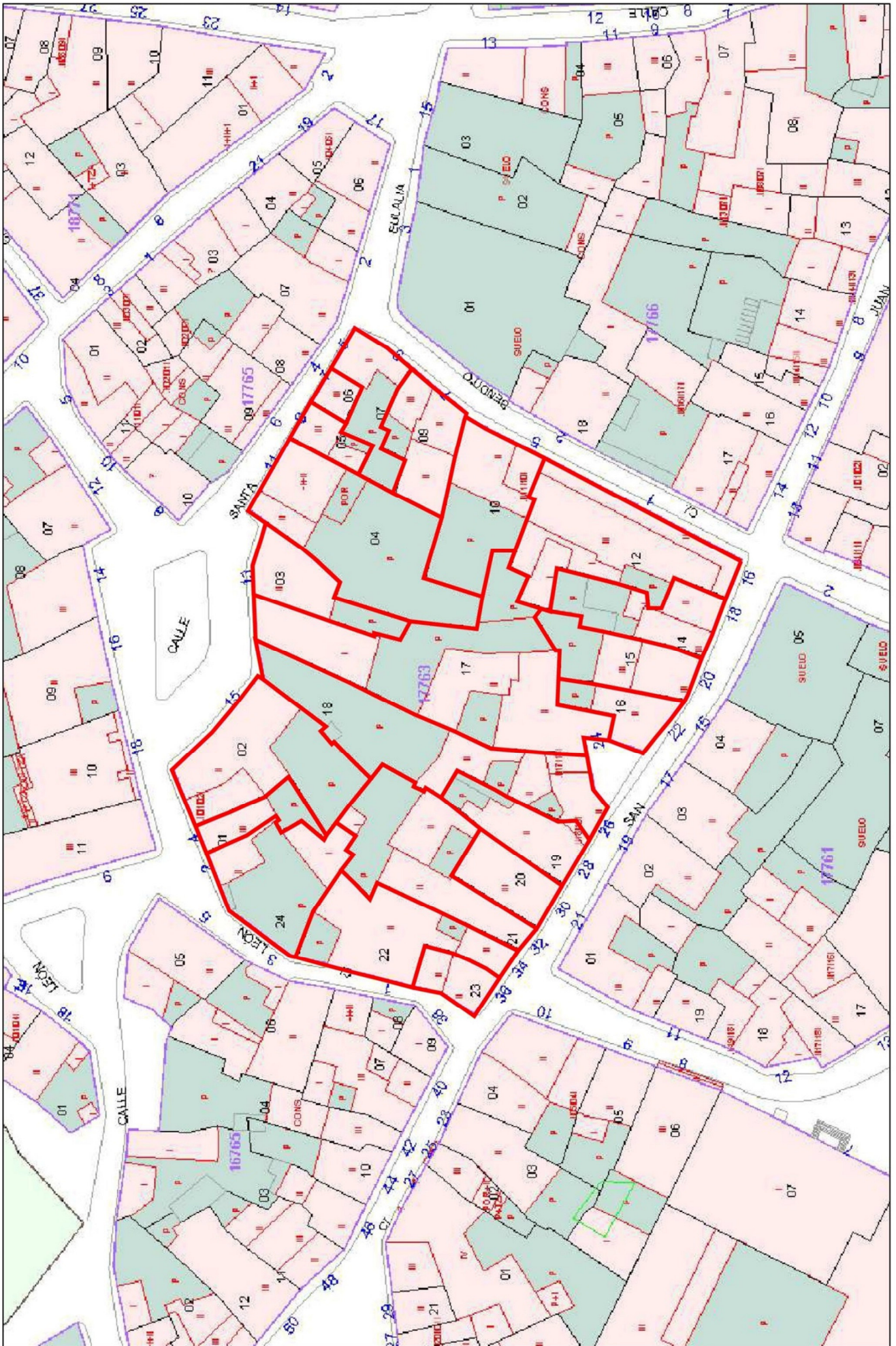
VOLUMEN, DENSIDAD Y ALTURAS
Edificios de más de dos alturas: 7

PARCELARIO

USOS DEL SUELO

ESTADO DE LA EDIFICACIÓN

URBANIZACIÓN





CIUDAD DE DUEÑAS. P.E.P.C.H.

F= 204

ANÁLISIS PORMENORIZADO DE LA MORFOLOGÍA, ESTADO CONSTRUCTIVO Y DE SERVICIOS, USO Y OCUPACIÓN DE CADA UNIDAD CATASTRAL.

MANZANA - M-20 PARCELA - P-1

CALLE - PUERTO DE LEÓN

Nº- 4

PARCELA

CONSULTA DESCRIPTIVA Y GRÁFICA DE DATOS CATASTRALES BIENES INMUEBLES DE NATURALEZA URBANA
Municipio de DUEÑAS Provincia de PALENCIA

REFERENCIA CATASTRAL DEL INMUEBLE: 1778301UM731726001QW

DATOS DEL INMUEBLE
 DISTRITO: CL PUERTO DE LEÓN 4
 MUNICIPIO: DUEÑAS (PALENCIA)
 DISTRITO DE DUEÑAS: 192
 DISTRITO DE DUEÑAS: 95
 DISTRITO DE DUEÑAS: 95
 DISTRITO DE DUEÑAS: 95

DATOS DE LA FINCA A LA QUE PERTENECE EL INMUEBLE
 DISTRITO: CL PUERTO DE LEÓN 4
 MUNICIPIO: DUEÑAS (PALENCIA)
 DISTRITO DE DUEÑAS: 192
 DISTRITO DE DUEÑAS: 95
 DISTRITO DE DUEÑAS: 95
 DISTRITO DE DUEÑAS: 95

ELEMENTOS DE CONSTRUCCIÓN

Nº	Elemento	Planta	Superficie m ²
01	VIVIENDA	01	54
02	VIVIENDA	02	54
03	VIVIENDA	03	54

INFORMACIÓN GRÁFICA
E: 1:1500

Este documento es una certificación catastral para sus datos pueden ser verificados a través del Sistema de Información Catastral en el portal de la M.C.C.
Lunes, 11 de Enero de 2016

SUPERFICIE m ²	95,00
FRENTE ml	4,00
FACHADAS n ^o	1
TIPO	ORDINARIA
OCUPACIÓN %	56,84 %
EDIFICIOS n ^o	1
AÑO DE CONSTRUCCIÓN	1985

EDIFICACIÓN PRINCIPAL



SUPERFICIE CONSTRUIDA m ²	192,00
PLANTAS N ^o	3
EDIFICABILIDAD m ² /m ²	2,02
ESTADO DE SOLIDEZ	R
ESTADO DE ACCESIBILIDAD	R
ESTADO DE HABITABILIDAD	R
FACHADA	EF
CARPINTERÍAS	AL
CUBIERTA	TC
OTROS ELEMENTOS	Superposición P-2

USO Y OCUPACIÓN

PLANTA	USO	N ^o	TIPO DE OCUPACIÓN	OTROS
Baja	VIVIENDA	1	VIV. TEMPORAL	
Primera	VIVIENDA			
Segunda y +				
B. Cubierta				
Sótano				

SERVICIOS E INFRAESTRUCTURAS

Alcantarillado		Tipo de calle	
Agua potable		Pavimento	
Energía eléctrica		Telecomunicaciones	
Acceso rodado		Gas Natural	



CIUDAD DE DUEÑAS. P.E.P.C.H.

F= 205

ANÁLISIS PORMENORIZADO DE LA MORFOLOGÍA, ESTADO CONSTRUCTIVO Y DE SERVICIOS, USO Y OCUPACIÓN DE CADA UNIDAD CATASTRAL.

MANZANA - M-20 PARCELA - P-2 CALLE - SANTA EULALIA

Nº- 15

PARCELA

CONSULTA DESCRIPTIVA Y GRÁFICA DE DATOS CATASTRALES BIENES INMUEBLES DE NATURALEZA URBANA
Municipio de DUEÑAS Provincia de PALENCIA

REFERENCIA CATASTRAL DEL INMUEBLE: 1776302UM7317N0001PW

DATOS DEL INMUEBLE
 DUEÑAS (PALENCIA)
 CL SANTA EULALIA 15
 34270 DUEÑAS (PALENCIA)
 Parcela construida sin divisiones horizontales
 Superficie construida en m²: 285

DATOS DE LA FINCA A LA QUE PERTENECE EL INMUEBLE
 Parcela construida sin divisiones horizontales
 Superficie construida en m²: 285

ELEMENTOS DE CONSTRUCCIÓN

Uso	Superficie m²	Plantas	Superficie m²
VIVIENDA	80	01	80
ALMACÉN	90	02	90
VIVIENDA	01	01	120
VIVIENDA	01	01	13

Este documento es una certificación catastral, pero sus datos pueden ser verificados a través del "Directorio de datos catastrales en participaciones" de la SICC.
Lunes, 11 de Enero de 2016

SUPERFICIE m ²	257,00
FRENTE ml	24,00
FACHADAS n ^o	2
TIPO	ORDINARIA
OCUPACIÓN %	61,87 %
EDIFICIOS n ^o	1
AÑO DE CONSTRUCCIÓN	1998

EDIFICACIÓN PRINCIPAL



SUPERFICIE CONSTRUIDA m ²	285,00
PLANTAS N ^o	1
EDIFICABILIDAD m ² /m ²	1,11
ESTADO DE SOLIDEZ	B
ESTADO DE ACCESIBILIDAD	B
ESTADO DE HABITABILIDAD	B
FACHADA	LV
CARPINTERÍAS	AL
CUBIERTA	TC
OTROS ELEMENTOS	Superposición P-1

USO Y OCUPACIÓN

PLANTA	USO	N ^o	TIPO DE OCUPACIÓN	OTROS
Baja	VIVIENDA	1	VIV. TEMPORAL	APARCAMIENTO
Primera	VIVIENDA			
Segunda y +				
B. Cubierta				
Sótano				

SERVICIOS E INFRAESTRUCTURAS

Alcantarillado		Tipo de calle	
Agua potable		Pavimento	
Energía eléctrica		Telecomunicaciones	
Acceso rodado		Gas Natural	



CIUDAD DE DUEÑAS. P.E.P.C.H.

F= 206

ANÁLISIS PORMENORIZADO DE LA MORFOLOGÍA, ESTADO CONSTRUCTIVO Y DE SERVICIOS, USO Y OCUPACIÓN DE CADA UNIDAD CATASTRAL.

MANZANA - M-20 PARCELA - P-3 CALLE - SANTA EULALIA

Nº- 13

PARCELA

<p>CONSULTA DESCRIPTIVA Y GRÁFICA DE DATOS CATASTRALES BIENES INMUEBLES DE NATURALEZA URBANA Municipio de DUEÑAS Provincia de PALENCIA</p> <p>REFERENCIA CATASTRAL DEL INMUEBLE 1776302UM7317N0001LW</p> <p>DATOS DEL INMUEBLE DIRECCIÓN: CL SANTA EULALIA 13 34219 DUEÑAS (PALENCIA)</p> <p>DATOS DE LA FINCA A LA QUE PERTENECE EL INMUEBLE DIRECCIÓN: CL SANTA EULALIA 13 DUEÑAS (PALENCIA)</p> <p>ELEMENTOS DE CONSTRUCCIÓN</p>	SUPERFICIE m ²	124,00
	FRENTE ml	10,00
	FACHADAS n°	1
	TIPO	ORDINARIA
	OCUPACIÓN %	57,26 %
	EDIFICIOS n°	1
	AÑO DE CONSTRUCCIÓN	1996

EDIFICACIÓN PRINCIPAL

	SUPERFICIE CONSTRUIDA m ²	147,00
	PLANTAS N°	2
	EDIFICABILIDAD m ² /m ²	1,19
	ESTADO DE SOLIDEZ	B
	ESTADO DE ACCESIBILIDAD	B
	ESTADO DE HABITABILIDAD	B
	FACHADA	LV
	CARPINTERÍAS	PVC
	CUBIERTA	TH
OTROS ELEMENTOS	TERRAZA-PATIO	

USO Y OCUPACIÓN

PLANTA	USO	N°	TIPO DE OCUPACIÓN	OTROS
Baja	VIVIENDA	1	VIV. PERMANENTE	APARCAMIENTO
Primera	VIVIENDA			
Segunda y +				
B. Cubierta				
Sótano				

SERVICIOS E INFRAESTRUCTURAS

Alcantarillado		Tipo de calle	
Agua potable		Pavimento	
Energía eléctrica		Telecomunicaciones	
Acceso rodado		Gas Natural	



CIUDAD DE DUEÑAS. P.E.P.C.H.

F= 207

ANÁLISIS PORMENORIZADO DE LA MORFOLOGÍA, ESTADO CONSTRUCTIVO Y DE SERVICIOS, USO Y OCUPACIÓN DE CADA UNIDAD CATASTRAL.

MANZANA - M-20 PARCELA - P-4 CALLE - SANTA EULALIA

Nº- 11

PARCELA

CONSULTA DESCRIPTIVA Y GRÁFICA DE DATOS CATASTRALES BIENES INMUEBLES DE NATURALEZA URBANA Municipio de DUEÑAS Provincia de PALENCIA		SUPERFICIE m ²	337,00																								
<p>REFERENCIA CATASTRAL DEL INMUEBLE: 1778304UM7317N001TW</p> <p>DATOS DEL INMUEBLE</p> <p>PROVINCIA: CL SANTA EULALIA 11 MUNICIPIO: DUEÑAS (PALENCIA)</p> <p>USO: Vivienda CATEGORÍA: 2001</p> <p>USO DE CONSTRUCCIÓN: 100.000000 USO DE CONSTRUCCIÓN: 258</p> <p>DATOS DE LA FINCA A LA QUE PERTENECE EL INMUEBLE</p> <p>PROVINCIA: CL SANTA EULALIA 11 MUNICIPIO: DUEÑAS (PALENCIA)</p> <p>USO: 258 USO: 337 USO: (Parcela construida sin división horizontal)</p> <p>ELEMENTOS DE CONSTRUCCIÓN</p> <table border="1"> <thead> <tr> <th>Uso</th> <th>Superficie</th> <th>Plantas</th> <th>Superficie/m²</th> </tr> </thead> <tbody> <tr> <td>ALMACÉN</td> <td>00</td> <td>01</td> <td>00</td> </tr> <tr> <td>VIVIENDA</td> <td>00</td> <td>01</td> <td>00</td> </tr> <tr> <td>VIVIENDA</td> <td>01</td> <td>01</td> <td>01</td> </tr> <tr> <td>VIVIENDA</td> <td>00</td> <td>02</td> <td>00</td> </tr> <tr> <td>APARCAMIENTO</td> <td>00</td> <td>03</td> <td>25</td> </tr> </tbody> </table>		Uso	Superficie	Plantas	Superficie/m ²	ALMACÉN	00	01	00	VIVIENDA	00	01	00	VIVIENDA	01	01	01	VIVIENDA	00	02	00	APARCAMIENTO	00	03	25	FRENTE ml	13,00
Uso	Superficie	Plantas	Superficie/m ²																								
ALMACÉN	00	01	00																								
VIVIENDA	00	01	00																								
VIVIENDA	01	01	01																								
VIVIENDA	00	02	00																								
APARCAMIENTO	00	03	25																								
<p>INFORMACIÓN GRÁFICA</p>		FACHADAS n°	2																								
		TIPO	ORDINARIA																								
		OCUPACIÓN %	31,45 %																								
		EDIFICIOS n°	1																								
		AÑO DE CONSTRUCCIÓN	2001																								

EDIFICACIÓN PRINCIPAL

	SUPERFICIE CONSTRUIDA m ²	258,00
	PLANTAS N°	2+SÓTANO
	EDIFICABILIDAD m ² /m ²	0,77
	ESTADO DE SOLIDEZ	B
	ESTADO DE ACCESIBILIDAD	B
	ESTADO DE HABITABILIDAD	B
	FACHADA	LV
	CARPINTERÍAS	AL
	CUBIERTA	TC
	OTROS ELEMENTOS	BALCONES

USO Y OCUPACIÓN

PLANTA	USO	N°	TIPO DE OCUPACIÓN	OTROS
Baja	VIVIENDA	1	VIV. TEMPORAL	APARCAMIENTO
Primera	VIVIENDA			
Segunda y +				
B. Cubierta				
Sótano	ALMACÉN			

SERVICIOS E INFRAESTRUCTURAS

Alcantarillado		Tipo de calle	
Agua potable		Pavimento	
Energía eléctrica		Telecomunicaciones	
Acceso rodado		Gas Natural	



CIUDAD DE DUEÑAS. P.E.P.C.H.

F= 208

ANÁLISIS PORMENORIZADO DE LA MORFOLOGÍA, ESTADO CONSTRUCTIVO Y DE SERVICIOS, USO Y OCUPACIÓN DE CADA UNIDAD CATASTRAL.

MANZANA - M-20

PARCELA - P-5

CALLE - SANTA EULALIA

Nº- 9

PARCELA

	SUPERFICIE m ²	44,00
	FRENTE ml	5,00
	FACHADAS n ^o	1
	TIPO	REDUCIDA
	OCUPACIÓN %	84,09 %
	EDIFICIOS n ^o	1
	AÑO DE CONSTRUCCIÓN	1996

EDIFICACIÓN PRINCIPAL

	SUPERFICIE CONSTRUIDA m ²	101,00
	PLANTAS N ^o	3
	EDIFICABILIDAD m ² /m ²	2,30
	ESTADO DE SOLIDEZ	R
	ESTADO DE ACCESIBILIDAD	R
	ESTADO DE HABITABILIDAD	R
	FACHADA	EF
	CARPINTERÍAS	AL
	CUBIERTA	TC
	OTROS ELEMENTOS	

USO Y OCUPACIÓN

PLANTA	USO	N ^o	TIPO DE OCUPACIÓN	OTROS
Baja	VIVIENDA	1	VIV. PERMANENTE	
Primera	VIVIENDA			
Segunda y +	VIVIENDA			
B. Cubierta				
Sótano				

SERVICIOS E INFRAESTRUCTURAS

Alcantarillado		Tipo de calle	
Agua potable		Pavimento	
Energía eléctrica		Telecomunicaciones	
Acceso rodado		Gas Natural	



CIUDAD DE DUEÑAS. P.E.P.C.H.

F= 209

ANÁLISIS PORMENORIZADO DE LA MORFOLOGÍA, ESTADO CONSTRUCTIVO Y DE SERVICIOS, USO Y OCUPACIÓN DE CADA UNIDAD CATASTRAL.

MANZANA - M-20 PARCELA - P-6

CALLE - SANTA EULALIA

Nº- 21

PARCELA

	SUPERFICIE m ²	21,00
	FRENTE ml	5,00
	FACHADAS n ^o	1
	TIPO	REDUCIDA
	OCUPACIÓN %	100,00 %
	EDIFICIOS n ^o	1
	AÑO DE CONSTRUCCIÓN	1985

EDIFICACIÓN PRINCIPAL

	SUPERFICIE CONSTRUIDA m ²	63,00
	PLANTAS N ^o	3
	EDIFICABILIDAD m ² /m ²	3,00
	ESTADO DE SOLIDEZ	R
	ESTADO DE ACCESIBILIDAD	R
	ESTADO DE HABITABILIDAD	R
	FACHADA	EF
	CARPINTERÍAS	AL
	CUBIERTA	TC
OTROS ELEMENTOS	SIN ALERO	

USO Y OCUPACIÓN

PLANTA	USO	N ^o	TIPO DE OCUPACIÓN	OTROS
Baja	VIVIENDA	1	VIV. VACÍA	
Primera	VIVIENDA			
Segunda y +	VIVIENDA			
B. Cubierta				
Sótano				

SERVICIOS E INFRAESTRUCTURAS

Alcantarillado		Tipo de calle	
Agua potable		Pavimento	
Energía eléctrica		Telecomunicaciones	
Acceso rodado		Gas Natural	



CIUDAD DE DUEÑAS. P.E.P.C.H.

F= 210

ANÁLISIS PORMENORIZADO DE LA MORFOLOGÍA, ESTADO CONSTRUCTIVO Y DE SERVICIOS, USO Y OCUPACIÓN DE CADA UNIDAD CATASTRAL.

MANZANA - M-20 PARCELA - P-7 CALLE - SANTA EULALIA

Nº- 5

PARCELA

	SUPERFICIE m ²	100,00
	FRENTE ml	14,00
	FACHADAS n ^o	2
	TIPO	ESQUINA
	OCUPACIÓN %	36,00 %
	EDIFICIOS n ^o	1
	AÑO DE CONSTRUCCIÓN	1920

EDIFICACIÓN PRINCIPAL

	SUPERFICIE CONSTRUIDA m ²	68,00
	PLANTAS N ^o	2
	EDIFICABILIDAD m ² /m ²	0,68
	ESTADO DE SOLIDEZ	M
	ESTADO DE ACCESIBILIDAD	M
	ESTADO DE HABITABILIDAD	M
	FACHADA	EF
	CARPINTERÍAS	MD
	CUBIERTA	TC
	OTROS ELEMENTOS	VUELO

USO Y OCUPACIÓN

PLANTA	USO	N ^o	TIPO DE OCUPACIÓN	OTROS
Baja	VIVIENDA	1	VIV. VACÍA	ALMACÉN
Primera	VIVIENDA			
Segunda y +	VIVIENDA			
B. Cubierta				
Sótano				

SERVICIOS E INFRAESTRUCTURAS

Alcantarillado		Tipo de calle	
Agua potable		Pavimento	
Energía eléctrica		Telecomunicaciones	
Acceso rodado		Gas Natural	



CIUDAD DE DUEÑAS. P.E.P.C.H.

F= 211

ANÁLISIS PORMENORIZADO DE LA MORFOLOGÍA, ESTADO CONSTRUCTIVO Y DE SERVICIOS, USO Y OCUPACIÓN DE CADA UNIDAD CATASTRAL.

MANZANA - M-20 PARCELA - P-9 CALLE - BENDITO

Nº- 7

PARCELA

	SUPERFICIE m ²	135,00
	FRENTE ml	9,00
	FACHADAS n ^o	1
	TIPO	ORDINARIA
	OCUPACIÓN %	81,48 %
	EDIFICIOS n ^o	1
	AÑO DE CONSTRUCCIÓN	1920

EDIFICACIÓN PRINCIPAL

	SUPERFICIE CONSTRUIDA m ²	193,00
	PLANTAS N ^o	3
	EDIFICABILIDAD m ² /m ²	1,43
	ESTADO DE SOLIDEZ	R
	ESTADO DE ACCESIBILIDAD	R
	ESTADO DE HABITABILIDAD	R
	FACHADA	EF, LV
	CARPINTERÍAS	AL
	CUBIERTA	TC
	OTROS ELEMENTOS	TERRAZA, VUELO

USO Y OCUPACIÓN

PLANTA	USO	N ^o	TIPO DE OCUPACIÓN	OTROS
Baja	VIVIENDA	1	VIV. TEMPORAL	APARCAMIENTO
Primera	VIVIENDA			
Segunda y +				
B. Cubierta				
Sótano				

SERVICIOS E INFRAESTRUCTURAS

Alcantarillado		Tipo de calle	
Agua potable		Pavimento	
Energía eléctrica		Telecomunicaciones	
Acceso rodado		Gas Natural	



CIUDAD DE DUEÑAS. P.E.P.C.H.

F= 212

ANÁLISIS PORMENORIZADO DE LA MORFOLOGÍA, ESTADO CONSTRUCTIVO Y DE SERVICIOS, USO Y OCUPACIÓN DE CADA UNIDAD CATASTRAL.

MANZANA - M-20

PARCELA - P-10

CALLE - BENDITO

Nº- 5

PARCELA

CONSULTA DESCRIPTIVA Y GRÁFICA DE DATOS CATASTRALES BIENES INMUEBLES DE NATURALEZA URBANA
Municipio de DUEÑAS Provincia de PALENCIA

REFERENCIA CATASTRAL DEL INMUEBLE
1726310UM7317N00010W

DATOS DEL INMUEBLE

PROCESADO: CL BENDITO 5
34719 DUEÑAS (PALENCIA)

PROCESADO: 1985

DATOS DE LA FINCA A LA QUE PERTENECE EL INMUEBLE

PROCESADO: CL BENDITO 5
DUEÑAS (PALENCIA)

PROCESADO: 1985

ELEMENTOS DE CONSTRUCCIÓN

Uso	Superficie	Planta	Superficie
VIVIENDA	90	06	
VIVIENDA	21	06	
INDUSTRIAL	00	21	

Este documento no es una verificación catastral, pero sus datos pueden ser verificados a través del Acceso a datos Catastrales no protegidos de la SGC.

Lunes, 11 de Enero de 2016

SUPERFICIE m ²	192,00
FRENTE ml	11,00
FACHADAS n ^o	1
TIPO	ORDINARIA
OCUPACIÓN %	50,00 %
EDIFICIOS n ^o	1
AÑO DE CONSTRUCCIÓN	1985

EDIFICACIÓN PRINCIPAL



SUPERFICIE CONSTRUIDA m ²	183,00
PLANTAS N ^o	2
EDIFICABILIDAD m ² /m ²	0,95
ESTADO DE SOLIDEZ	R
ESTADO DE ACCESIBILIDAD	R
ESTADO DE HABITABILIDAD	R
FACHADA	EF
CARPINTERÍAS	AL
CUBIERTA	TC
OTROS ELEMENTOS	BALCÓN

USO Y OCUPACIÓN

PLANTA	USO	N ^o	TIPO DE OCUPACIÓN	OTROS
Baja	VIVIENDA	1	VIV. PERMANENTE	APARCAMIENTO
Primera	VIVIENDA			
Segunda y +				
B. Cubierta				
Sótano				

SERVICIOS E INFRAESTRUCTURAS

Alcantarillado		Tipo de calle	
Agua potable		Pavimento	
Energía eléctrica		Telecomunicaciones	
Acceso rodado		Gas Natural	



CIUDAD DE DUEÑAS. P.E.P.C.H.

F= 213

ANÁLISIS PORMENORIZADO DE LA MORFOLOGÍA, ESTADO CONSTRUCTIVO Y DE SERVICIOS, USO Y OCUPACIÓN DE CADA UNIDAD CATASTRAL.

MANZANA - M-20 PARCELA - P-12 CALLE - BENDITO

Nº- 1

PARCELA

	SUPERFICIE m ²	300,00
	FRENTE ml	33,00
	FACHADAS n ^o	2
	TIPO	ESQUINA
	OCUPACIÓN %	94,00 %
	EDIFICIOS n ^o	1
	AÑO DE CONSTRUCCIÓN	2001

EDIFICACIÓN PRINCIPAL

	SUPERFICIE CONSTRUIDA m ²	663,00
	PLANTAS N ^o	2+BC+SÓTANO
	EDIFICABILIDAD m ² /m ²	2,21
	ESTADO DE SOLIDEZ	B
	ESTADO DE ACCESIBILIDAD	B
	ESTADO DE HABITABILIDAD	B
	FACHADA	PD, EF
	CARPINTERÍAS	AL
	CUBIERTA	TC
OTROS ELEMENTOS	BALCÓNES	

USO Y OCUPACIÓN

PLANTA	USO	N ^o	TIPO DE OCUPACIÓN	OTROS
Baja	VIVIENDA	2	VIV. PERMANENTE	ALMACÉN
Primera	VIVIENDA	2	VIV. PERMANENTE	
Segunda y +				
B. Cubierta				
Sótano				

SERVICIOS E INFRAESTRUCTURAS

Alcantarillado		Tipo de calle	
Agua potable		Pavimento	
Energía eléctrica		Telecomunicaciones	
Acceso rodado		Gas Natural	



CIUDAD DE DUEÑAS. P.E.P.C.H.

F= 214

ANÁLISIS PORMENORIZADO DE LA MORFOLOGÍA, ESTADO CONSTRUCTIVO Y DE SERVICIOS, USO Y OCUPACIÓN DE CADA UNIDAD CATASTRAL.

MANZANA - M-20 PARCELA - P-14 CALLE - BENDITO

Nº- 18

PARCELA

	SUPERFICIE m ²	150,00
	FRENTE ml	8,00
	FACHADAS n ^o	1
	TIPO	ORDINARIA
	OCUPACIÓN %	61,33 %
	EDIFICIOS n ^o	1
	AÑO DE CONSTRUCCIÓN	1985

EDIFICACIÓN PRINCIPAL

	SUPERFICIE CONSTRUIDA m ²	154,00
	PLANTAS N ^o	3
	EDIFICABILIDAD m ² /m ²	1,03
	ESTADO DE SOLIDEZ	R
	ESTADO DE ACCESIBILIDAD	M
	ESTADO DE HABITABILIDAD	M
	FACHADA	EF
	CARPINTERÍAS	AL
	CUBIERTA	TC
	OTROS ELEMENTOS	

USO Y OCUPACIÓN

PLANTA	USO	N ^o	TIPO DE OCUPACIÓN	OTROS
Baja	VIVIENDA	1	VIV. PERMANENTE	ALMACÉN
Primera	VIVIENDA			
Segunda y +				
B. Cubierta				
Sótano				

SERVICIOS E INFRAESTRUCTURAS

Alcantarillado		Tipo de calle	
Agua potable		Pavimento	
Energía eléctrica		Telecomunicaciones	
Acceso rodado		Gas Natural	



CIUDAD DE DUEÑAS. P.E.P.C.H.

F= 215

ANÁLISIS PORMENORIZADO DE LA MORFOLOGÍA, ESTADO CONSTRUCTIVO Y DE SERVICIOS, USO Y OCUPACIÓN DE CADA UNIDAD CATASTRAL.

MANZANA - M-20 PARCELA - P-15 CALLE - BENDITO

Nº- 20

PARCELA

	SUPERFICIE m ²	113,00
	FRENTE ml	6,00
	FACHADAS n ^o	1
	TIPO	ORDINARIA
	OCUPACIÓN %	
	EDIFICIOS n ^o	
	AÑO DE CONSTRUCCIÓN	

EDIFICACIÓN PRINCIPAL

	SUPERFICIE CONSTRUIDA m ²	
	PLANTAS N ^o	2
	EDIFICABILIDAD m ² /m ²	
	ESTADO DE SOLIDEZ	
	ESTADO DE ACCESIBILIDAD	
	ESTADO DE HABITABILIDAD	
	FACHADA	
	CARPINTERÍAS	
	CUBIERTA	
OTROS ELEMENTOS		

USO Y OCUPACIÓN

PLANTA	USO	N ^o	TIPO DE OCUPACIÓN	OTROS
Baja	VIVIENDA	1		EN CONSTRUCCIÓN
Primera	VIVIENDA			
Segunda y +				
B. Cubierta				
Sótano				

SERVICIOS E INFRAESTRUCTURAS

Alcantarillado		Tipo de calle	
Agua potable		Pavimento	
Energía eléctrica		Telecomunicaciones	
Acceso rodado		Gas Natural	



CIUDAD DE DUEÑAS. P.E.P.C.H.

F= 216

ANÁLISIS PORMENORIZADO DE LA MORFOLOGÍA, ESTADO CONSTRUCTIVO Y DE SERVICIOS, USO Y OCUPACIÓN DE CADA UNIDAD CATASTRAL.

MANZANA - M-20

PARCELA - P-16

CALLE - SAN JUAN

Nº- 22

PARCELA

	SUPERFICIE m ²	73,00
	FRENTE ml	12,00
	FACHADAS n ^o	2
	TIPO	ORDINARIA
	OCUPACIÓN %	79,45
	EDIFICIOS n ^o	1
	AÑO DE CONSTRUCCIÓN	2005

EDIFICACIÓN PRINCIPAL

	SUPERFICIE CONSTRUIDA m ²	116,00
	PLANTAS N ^o	2
	EDIFICABILIDAD m ² /m ²	1,59
	ESTADO DE SOLIDEZ	B
	ESTADO DE ACCESIBILIDAD	B
	ESTADO DE HABITABILIDAD	B
	FACHADA	PD, EF
	CARPINTERÍAS	PVC
	CUBIERTA	TC
	OTROS ELEMENTOS	BALCONES

USO Y OCUPACIÓN

PLANTA	USO	N ^o	TIPO DE OCUPACIÓN	OTROS
Baja	VIVIENDA	1	VIV. PERMANENTE	
Primera	VIVIENDA			
Segunda y +				
B. Cubierta				
Sótano				

SERVICIOS E INFRAESTRUCTURAS

Alcantarillado		Tipo de calle	
Agua potable		Pavimento	
Energía eléctrica		Telecomunicaciones	
Acceso rodado		Gas Natural	



CIUDAD DE DUEÑAS. P.E.P.C.H.

F= 217

ANÁLISIS PORMENORIZADO DE LA MORFOLOGÍA, ESTADO CONSTRUCTIVO Y DE SERVICIOS, USO Y OCUPACIÓN DE CADA UNIDAD CATASTRAL.

MANZANA - M-20

PARCELA - P-17

CALLE - SAN JUAN

Nº- 24

PARCELA

	SUPERFICIE m ²	531,00
	FRENTE ml	3,00
	FACHADAS n ^o	10
	TIPO	PASANTE
	OCUPACIÓN %	57,06
	EDIFICIOS n ^o	2
	AÑO DE CONSTRUCCIÓN	1985

EDIFICACIÓN PRINCIPAL

	SUPERFICIE CONSTRUIDA m ²	577,00
	PLANTAS N ^o	2
	EDIFICABILIDAD m ² /m ²	1,09
	ESTADO DE SOLIDEZ	B
	ESTADO DE ACCESIBILIDAD	R
	ESTADO DE HABITABILIDAD	R
	FACHADA	LV, EF
	CARPINTERÍAS	AL
	CUBIERTA	TC
OTROS ELEMENTOS	Superposición P-18, VUELO, TERRAZA,	

USO Y OCUPACIÓN

PLANTA	USO	N ^o	TIPO DE OCUPACIÓN	OTROS
Baja	VIVIENDA	1	VIV. PERMANENTE	APARTAMENTO, ALMACÉN
Primera	VIVIENDA			
Segunda y +				
B. Cubierta				
Sótano				

SERVICIOS E INFRAESTRUCTURAS

Alcantarillado		Tipo de calle	
Agua potable		Pavimento	
Energía eléctrica		Telecomunicaciones	
Acceso rodado		Gas Natural	



CIUDAD DE DUEÑAS. P.E.P.C.H.

F= 218

ANÁLISIS PORMENORIZADO DE LA MORFOLOGÍA, ESTADO CONSTRUCTIVO Y DE SERVICIOS, USO Y OCUPACIÓN DE CADA UNIDAD CATASTRAL.

MANZANA - M-20 PARCELA - P-18 CALLE - SAN JUAN

Nº- 26

PARCELA

	SUPERFICIE m ²	338,00
	FRENTE ml	10,00
	FACHADAS n ^o	2
	TIPO	PASANTE
	OCUPACIÓN %	43,20
	EDIFICIOS n ^o	1
	AÑO DE CONSTRUCCIÓN	1985

EDIFICACIÓN PRINCIPAL

	SUPERFICIE CONSTRUIDA m ²	285,00
	PLANTAS N ^o	2
	EDIFICABILIDAD m ² /m ²	0,84
	ESTADO DE SOLIDEZ	R
	ESTADO DE ACCESIBILIDAD	R
	ESTADO DE HABITABILIDAD	R
	FACHADA	PD, EF
	CARPINTERÍAS	MD
	CUBIERTA	TC
OTROS ELEMENTOS	Superposición P-17, P-19	

USO Y OCUPACIÓN

PLANTA	USO	N ^o	TIPO DE OCUPACIÓN	OTROS
Baja	VIVIENDA	1	VIV. PERMANENTE	ALMACÉN
Primera	VIVIENDA			
Segunda y +				
B. Cubierta				
Sótano				

SERVICIOS E INFRAESTRUCTURAS

Alcantarillado		Tipo de calle	
Agua potable		Pavimento	
Energía eléctrica		Telecomunicaciones	
Acceso rodado		Gas Natural	



CIUDAD DE DUEÑAS. P.E.P.C.H.

F= 219

ANÁLISIS PORMENORIZADO DE LA MORFOLOGÍA, ESTADO CONSTRUCTIVO Y DE SERVICIOS, USO Y OCUPACIÓN DE CADA UNIDAD CATASTRAL.

MANZANA - M-20 PARCELA - P-19 CALLE - SAN JUAN

Nº- 28

PARCELA

	SUPERFICIE m ²	114,00
	FRENTE ml	7,00
	FACHADAS n ^o	1
	TIPO	ORDINARIA
	OCUPACIÓN %	64,06
	EDIFICIOS n ^o	1
	AÑO DE CONSTRUCCIÓN	1985

EDIFICACIÓN PRINCIPAL

	SUPERFICIE CONSTRUIDA m ²	141,00
	PLANTAS N ^o	2
	EDIFICABILIDAD m ² /m ²	1,24
	ESTADO DE SOLIDEZ	R
	ESTADO DE ACCESIBILIDAD	R
	ESTADO DE HABITABILIDAD	R
	FACHADA	EF
	CARPINTERÍAS	AL
	CUBIERTA	TC
	OTROS ELEMENTOS	Superposición P-18

USO Y OCUPACIÓN

PLANTA	USO	N ^o	TIPO DE OCUPACIÓN	OTROS
Baja	VIVIENDA	1	VIV. PERMANENTE	
Primera	VIVIENDA			
Segunda y +				
B. Cubierta				
Sótano				

SERVICIOS E INFRAESTRUCTURAS

Alcantarillado		Tipo de calle	
Agua potable		Pavimento	
Energía eléctrica		Telecomunicaciones	
Acceso rodado		Gas Natural	



CIUDAD DE DUEÑAS. P.E.P.C.H.

F= 220

ANÁLISIS PORMENORIZADO DE LA MORFOLOGÍA, ESTADO CONSTRUCTIVO Y DE SERVICIOS, USO Y OCUPACIÓN DE CADA UNIDAD CATASTRAL.

MANZANA - M-20 PARCELA - P-20 CALLE - SAN JUAN

Nº- 30

PARCELA

<p>CONSULTA DESCRIPTIVA Y GRÁFICA DE DATOS CATASTRALES BIENES INMUEBLES DE NATURALEZA URBANA Municipio de DUEÑAS Provincia de PALENCIA</p> <p>REFERENCIA CATASTRAL DEL INMUEBLE 1776320UM7317N0001RW</p> <p>DATOS DEL INMUEBLE DIRECCIÓN: CL SAN JUAN 30 34210 DUEÑAS (PALENCIA)</p> <p>DATOS DE LA FINCA A LA QUE PERTENECE EL INMUEBLE DIRECCIÓN: CL SAN JUAN 30 DUEÑAS (PALENCIA)</p> <p>ELEMENTOS DE CONSTRUCCIÓN</p> <table border="1"> <thead> <tr> <th>USO</th> <th>Superficie m²</th> <th>Plantas</th> <th>Superficie m²</th> </tr> </thead> <tbody> <tr> <td>VIVIENDA</td> <td>66</td> <td>11</td> <td>726</td> </tr> <tr> <td>VIVIENDA</td> <td>24</td> <td>02</td> <td>288</td> </tr> <tr> <td>VIVIENDA</td> <td>02</td> <td>03</td> <td>24</td> </tr> <tr> <td>APARCAMIENTO</td> <td>08</td> <td>01</td> <td>64</td> </tr> </tbody> </table>	USO	Superficie m²	Plantas	Superficie m²	VIVIENDA	66	11	726	VIVIENDA	24	02	288	VIVIENDA	02	03	24	APARCAMIENTO	08	01	64	SUPERFICIE m ²	80,00
	USO	Superficie m²	Plantas	Superficie m²																		
	VIVIENDA	66	11	726																		
	VIVIENDA	24	02	288																		
	VIVIENDA	02	03	24																		
	APARCAMIENTO	08	01	64																		
	FRENTE ml	7,00																				
FACHADAS n°	1																					
TIPO	ORDINARIA																					
OCUPACIÓN %	100,00																					
EDIFICIOS n°	1																					
AÑO DE CONSTRUCCIÓN	1980																					

EDIFICACIÓN PRINCIPAL

	SUPERFICIE CONSTRUIDA m ²	246,00
	PLANTAS N°	3
	EDIFICABILIDAD m ² /m ²	3,00
	ESTADO DE SOLIDEZ	B
	ESTADO DE ACCESIBILIDAD	B
	ESTADO DE HABITABILIDAD	R
	FACHADA	LV
	CARPINTERÍAS	AL
	CUBIERTA	TH
	OTROS ELEMENTOS	TERRAZA

USO Y OCUPACIÓN

PLANTA	USO	N°	TIPO DE OCUPACIÓN	OTROS
Baja	APARCAMIENTO			
Primera	VIVIENDA	1	VIV. PERMANENTE	
Segunda y +	VIVIENDA	1		
B. Cubierta				
Sótano				

SERVICIOS E INFRAESTRUCTURAS

Alcantarillado		Tipo de calle	
Agua potable		Pavimento	
Energía eléctrica		Telecomunicaciones	
Acceso rodado		Gas Natural	



CIUDAD DE DUEÑAS. P.E.P.C.H.

F= 221

ANÁLISIS PORMENORIZADO DE LA MORFOLOGÍA, ESTADO CONSTRUCTIVO Y DE SERVICIOS, USO Y OCUPACIÓN DE CADA UNIDAD CATASTRAL.

MANZANA - M-20 PARCELA - P-21 CALLE - SAN JUAN

Nº- 32

PARCELA

CONSULTA DESCRIPTIVA Y GRÁFICA DE DATOS CATASTRALES BIENES INMUEBLES DE NATURALEZA URBANA Municipio de DUEÑAS Provincia de PALENCIA		SUPERFICIE m ²	239,00
		FRENTE ml	4,00
		FACHADAS n°	1
		TIPO	ORDINARIA
		OCUPACIÓN %	62,34
		EDIFICIOS n°	1
		AÑO DE CONSTRUCCIÓN	1985

EDIFICACIÓN PRINCIPAL



SUPERFICIE CONSTRUIDA m ²	291,00
PLANTAS N°	2
EDIFICABILIDAD m ² /m ²	1,22
ESTADO DE SOLIDEZ	R
ESTADO DE ACCESIBILIDAD	R
ESTADO DE HABITABILIDAD	R
FACHADA	EF
CARPINTERÍAS	MD
CUBIERTA	TC
OTROS ELEMENTOS	

USO Y OCUPACIÓN

PLANTA	USO	N°	TIPO DE OCUPACIÓN	OTROS
Baja	VIVIENDA	1	VIV. PERMANENTE	ALMACÉN
Primera	VIVIENDA			
Segunda y +				
B. Cubierta				
Sótano				

SERVICIOS E INFRAESTRUCTURAS

Alcantarillado		Tipo de calle	
Agua potable		Pavimento	
Energía eléctrica		Telecomunicaciones	
Acceso rodado		Gas Natural	



CIUDAD DE DUEÑAS. P.E.P.C.H.

F= 222

ANÁLISIS PORMENORIZADO DE LA MORFOLOGÍA, ESTADO CONSTRUCTIVO Y DE SERVICIOS, USO Y OCUPACIÓN DE CADA UNIDAD CATASTRAL.

MANZANA - M-20 PARCELA - P-22 CALLE - SAN JUAN

Nº- 34

PARCELA

	SUPERFICIE m ²	200,00
	FRENTE ml	20,00
	FACHADAS n°	2
	TIPO	PASANTE
	OCUPACIÓN %	83,00
	EDIFICIOS n°	2
	AÑO DE CONSTRUCCIÓN	1992

EDIFICACIÓN PRINCIPAL

	SUPERFICIE CONSTRUIDA m ²	327,00
	PLANTAS N°	2
	EDIFICABILIDAD m ² /m ²	1,64
	ESTADO DE SOLIDEZ	R
	ESTADO DE ACCESIBILIDAD	R
	ESTADO DE HABITABILIDAD	R
	FACHADA	PD, LV
	CARPINTERÍAS	MD, AL
	CUBIERTA	TC
OTROS ELEMENTOS		

USO Y OCUPACIÓN

PLANTA	USO	N°	TIPO DE OCUPACIÓN	OTROS
Baja	VIVIENDA	1	VIV. PERMANENTE	APARCAMIENTO
Primera	VIVIENDA			
Segunda y +				
B. Cubierta				
Sótano				

SERVICIOS E INFRAESTRUCTURAS

Alcantarillado		Tipo de calle	
Agua potable		Pavimento	
Energía eléctrica		Telecomunicaciones	
Acceso rodado		Gas Natural	



CIUDAD DE DUEÑAS. P.E.P.C.H.

F= 223

ANÁLISIS PORMENORIZADO DE LA MORFOLOGÍA, ESTADO CONSTRUCTIVO Y DE SERVICIOS, USO Y OCUPACIÓN DE CADA UNIDAD CATASTRAL.

MANZANA - M-20 PARCELA - P-23 CALLE - SAN JUAN

Nº- 36

PARCELA

CONSULTA DESCRIPTIVA Y GRÁFICA DE DATOS CATASTRALES BIENES INMUEBLES DE NATURALEZA URBANA Municipio de DUEÑAS Provincia de PALENCIA		
REFERENCIA CATASTRAL DEL INMUEBLE 1776323UM7317N0091UV		SUPERFICIE m²
DATOS DEL INMUEBLE DUEÑAS CL SAN JUAN 36 DUEÑAS (PALENCIA)		61,00
DATOS DE LA FINCA A LA QUE PERTENECE EL INMUEBLE CL SAN JUAN 36 DUEÑAS (PALENCIA)		FRENTE ml
ELEMENTOS DE CONSTRUCCIÓN VIVIENDA 80 81 VIVIENDA 81 81		14,00
		FACHADAS n°
		2
		TIPO
	ESQUINA	
	OCUPACIÓN %	
	100,00	
	EDIFICIOS n°	
	1	
	AÑO DE CONSTRUCCIÓN	
	1992	

EDIFICACIÓN PRINCIPAL



SUPERFICIE CONSTRUIDA m²	122,00
PLANTAS N°	2
EDIFICABILIDAD m²/m²	2,00
ESTADO DE SOLIDEZ	R
ESTADO DE ACCESIBILIDAD	R
ESTADO DE HABITABILIDAD	R
FACHADA	LV, EF
CARPINTERÍAS	AL
CUBIERTA	TC
OTROS ELEMENTOS	VUELO

USO Y OCUPACIÓN

PLANTA	USO	N°	TIPO DE OCUPACIÓN	OTROS
Baja	VIVIENDA	1	VIV. TEMPORAL	
Primera	VIVIENDA			
Segunda y +				
B. Cubierta				
Sótano				

SERVICIOS E INFRAESTRUCTURAS

Alcantarillado		Tipo de calle	
Agua potable		Pavimento	
Energía eléctrica		Telecomunicaciones	
Acceso rodado		Gas Natural	



CIUDAD DE DUEÑAS. P.E.P.C.H.

F= 224

ANÁLISIS PORMENORIZADO DE LA MORFOLOGÍA, ESTADO CONSTRUCTIVO Y DE SERVICIOS, USO Y OCUPACIÓN DE CADA UNIDAD CATASTRAL.

MANZANA - M-20 PARCELA - P-24 CALLE - PUERTO DE LEÓN

Nº - 2

PARCELA

CONSULTA DESCRIPTIVA Y GRÁFICA DE DATOS CATASTRALES BIENES INMUEBLES DE NATURALEZA URBANA		SUPERFICIE m ²	167,00																
		FRENTE ml	18,00																
<p>REFERENCIA CATASTRAL DEL INMUEBLE 1779324UMT317N00019W</p> <p>DATOS DEL INMUEBLE CALLE: CL PUERTO DE LEÓN 2 MUNICIPIO: DUEÑAS (PALENCIA) AÑO DE CONSTRUCCIÓN: 1985</p> <p>DATOS DE LA FINCA A LA QUE PERTENECE EL INMUEBLE CALLE: CL PUERTO DE LEÓN 2 MUNICIPIO: DUEÑAS (PALENCIA) AÑO DE CONSTRUCCIÓN: 84</p> <p>ELEMENTOS DE CONSTRUCCIÓN</p> <table border="1"> <thead> <tr> <th>Uso</th> <th>Edificio</th> <th>Puerta</th> <th>Superficie m²</th> </tr> </thead> <tbody> <tr> <td>VIVIENDA</td> <td>00</td> <td>24</td> <td>24</td> </tr> <tr> <td>VIVIENDA</td> <td>01</td> <td>24</td> <td>24</td> </tr> <tr> <td>INDUSTRIAL</td> <td>00</td> <td>36</td> <td>36</td> </tr> </tbody> </table>		Uso	Edificio	Puerta	Superficie m ²	VIVIENDA	00	24	24	VIVIENDA	01	24	24	INDUSTRIAL	00	36	36	FACHADAS n ^o	1
Uso	Edificio	Puerta	Superficie m ²																
VIVIENDA	00	24	24																
VIVIENDA	01	24	24																
INDUSTRIAL	00	36	36																
		TIPO	ORDINARIA																
		OCUPACIÓN %	35,93																
		EDIFICIOS n ^o	2																
		AÑO DE CONSTRUCCIÓN	1985																

EDIFICACIÓN PRINCIPAL



SUPERFICIE CONSTRUIDA m ²	108,00
PLANTAS N ^o	3
EDIFICABILIDAD m ² /m ²	0,65
ESTADO DE SOLIDEZ	R
ESTADO DE ACCESIBILIDAD	R
ESTADO DE HABITABILIDAD	R
FACHADA	EF
CARPINTERÍAS	AL
CUBIERTA	TC
OTROS ELEMENTOS	

USO Y OCUPACIÓN

PLANTA	USO	N ^o	TIPO DE OCUPACIÓN	OTROS
Baja	VIVIENDA	1	VIV. TEMPORAL	ALMACÉN
Primera	VIVIENDA			
Segunda y +	VIVIENDA			
B. Cubierta				
Sótano				

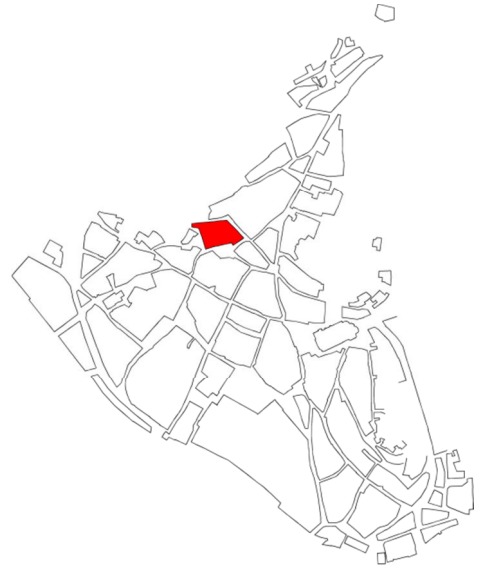
SERVICIOS E INFRAESTRUCTURAS

Alcantarillado		Tipo de calle	
Agua potable		Pavimento	
Energía eléctrica		Telecomunicaciones	
Acceso rodado		Gas Natural	

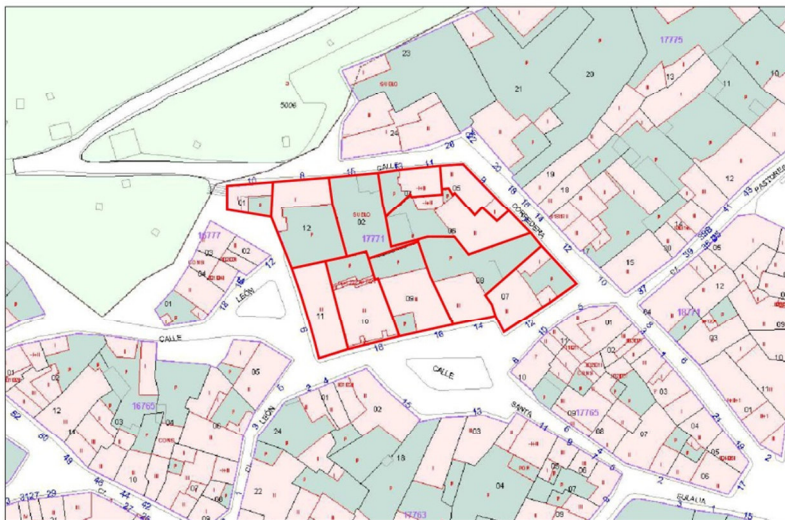
MANZANA 21

LOCALIZACIÓN EN P.E.P.C.H

ZONA	_____	
SUPERFICIE (m ²)	_____	1.955,51
Nº DE PARCELAS	_____	11
PERÍMETRO (ml)	_____	198,70
Nº DE VIVIENDAS	_____	10
EQUIPAMIENTOS	_____	
ESPACIOS LIBRES	_____	
ELEM. CATALOGADOS	_____	
SUPERPOSICIONES	_____	



PLANO EN CATASTRO



VOLUMEN, DENSIDAD Y ALTURAS

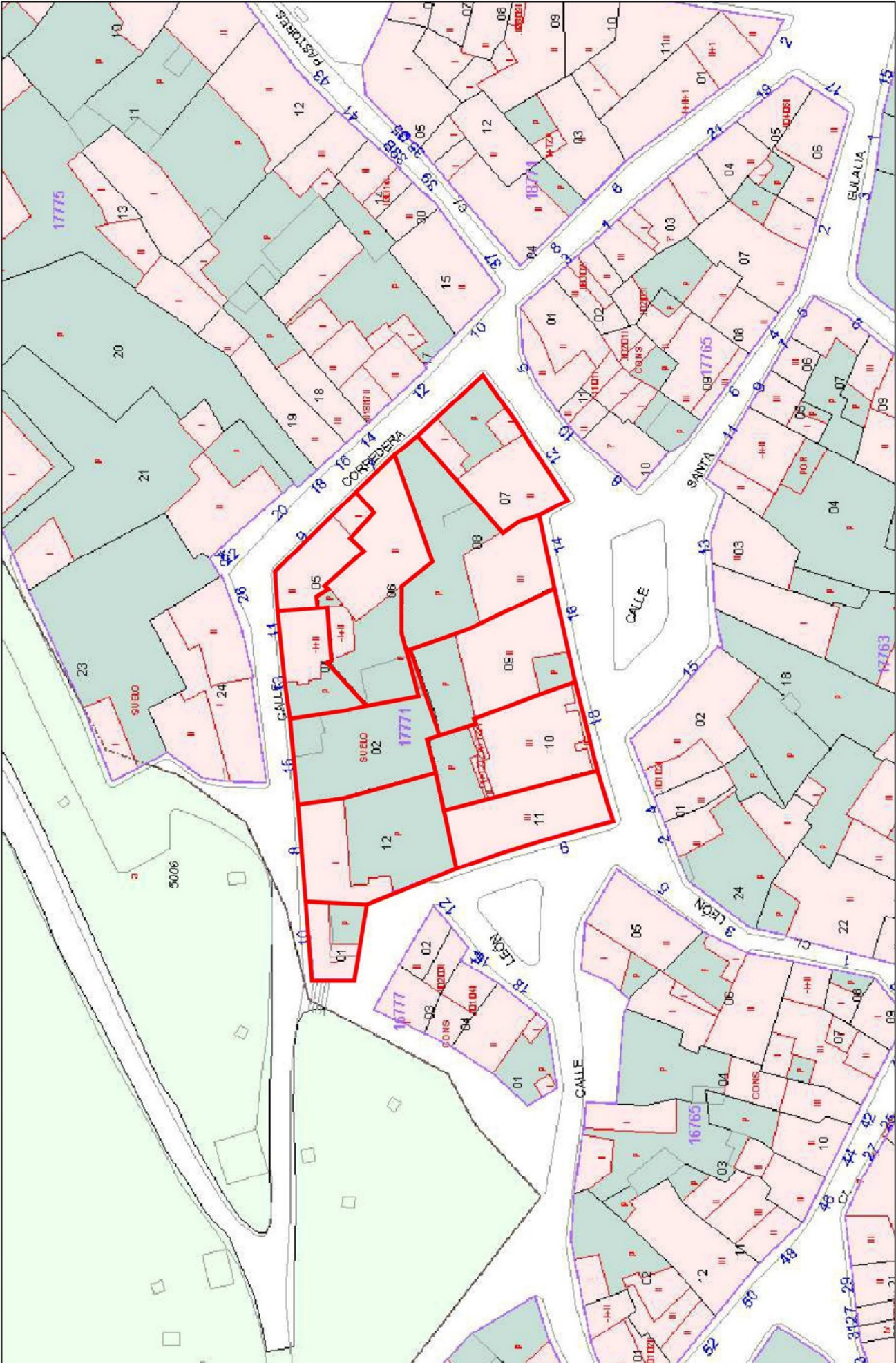
Edificios de más de dos alturas: 3

PARCELARIO

USOS DEL SUELO

ESTADO DE LA EDIFICACIÓN

URBANIZACIÓN





CIUDAD DE DUEÑAS. P.E.P.C.H.

F= 225

ANÁLISIS PORMENORIZADO DE LA MORFOLOGÍA, ESTADO CONSTRUCTIVO Y DE SERVICIOS, USO Y OCUPACIÓN DE CADA UNIDAD CATASTRAL.

MANZANA - M-21 PARCELA - P-1 CALLE - PUERTO DE LEÓN

Nº- 10

PARCELA

	SUPERFICIE m ²	63,00
	FRENTE ml	25,00
	FACHADAS n ^o	3
	TIPO	ESQUINA
	OCUPACIÓN %	65,07 %
	EDIFICIOS n ^o	1
	AÑO DE CONSTRUCCIÓN	2012

EDIFICACIÓN PRINCIPAL

	SUPERFICIE CONSTRUIDA m ²	41,00
	PLANTAS N ^o	1
	EDIFICABILIDAD m ² /m ²	0,65
	ESTADO DE SOLIDEZ	R
	ESTADO DE ACCESIBILIDAD	
	ESTADO DE HABITABILIDAD	
	FACHADA	EF
	CARPINTERÍAS	MT
	CUBIERTA	FC
OTROS ELEMENTOS		

USO Y OCUPACIÓN

PLANTA	USO	N ^o	TIPO DE OCUPACIÓN	OTROS
Baja	ALMACÉN			
Primera				
Segunda y +				
B. Cubierta				
Sótano				

SERVICIOS E INFRAESTRUCTURAS

Alcantarillado		Tipo de calle	
Agua potable		Pavimento	
Energía eléctrica		Telecomunicaciones	
Acceso rodado		Gas Natural	



CIUDAD DE DUEÑAS. P.E.P.C.H.

F= 226

ANÁLISIS PORMENORIZADO DE LA MORFOLOGÍA, ESTADO CONSTRUCTIVO Y DE SERVICIOS, USO Y OCUPACIÓN DE CADA UNIDAD CATASTRAL.

MANZANA - M-21 PARCELA - P-2 CALLE - CORREDERA

Nº- 15

PARCELA

	SUPERFICIE m ²	178,00
	FRENTE ml	11,00
	FACHADAS n°	1
	TIPO	ORDINARIA
	OCUPACIÓN %	
	EDIFICIOS n°	
	AÑO DE CONSTRUCCIÓN	

EDIFICACIÓN PRINCIPAL

	SUPERFICIE CONSTRUIDA m ²	
	PLANTAS N°	
	EDIFICABILIDAD m ² /m ²	
	ESTADO DE SOLIDEZ	
	ESTADO DE ACCESIBILIDAD	
	ESTADO DE HABITABILIDAD	
	FACHADA	PD, LV
	CARPINTERÍAS	MT
	CUBIERTA	
	OTROS ELEMENTOS	

USO Y OCUPACIÓN

PLANTA	USO	N°	TIPO DE OCUPACIÓN	OTROS
Baja	SOLAR			
Primera				
Segunda y +				
B. Cubierta				
Sótano				

SERVICIOS E INFRAESTRUCTURAS

Alcantarillado		Tipo de calle	
Agua potable		Pavimento	
Energía eléctrica		Telecomunicaciones	
Acceso rodado		Gas Natural	



CIUDAD DE DUEÑAS. P.E.P.C.H.

F= 227

ANÁLISIS PORMENORIZADO DE LA MORFOLOGÍA, ESTADO CONSTRUCTIVO Y DE SERVICIOS, USO Y OCUPACIÓN DE CADA UNIDAD CATASTRAL.

MANZANA - M-21 PARCELA - P-4 CALLE - CORREDERA

Nº- 11

PARCELA

	SUPERFICIE m ²	95,00
	FRENTE ml	14,00
	FACHADAS n ^o	1
	TIPO	ORDINARIA
	OCUPACIÓN %	75,79
	EDIFICIOS n ^o	1
	AÑO DE CONSTRUCCIÓN	2002

EDIFICACIÓN PRINCIPAL



SUPERFICIE CONSTRUIDA m ²	144,00
PLANTAS N ^o	2+SÓTANO
EDIFICABILIDAD m ² /m ²	1,52
ESTADO DE SOLIDEZ	B
ESTADO DE ACCESIBILIDAD	B
ESTADO DE HABITABILIDAD	B
FACHADA	PD, EF
CARPINTERÍAS	MD
CUBIERTA	TC
OTROS ELEMENTOS	BALCÓN

USO Y OCUPACIÓN

PLANTA	USO	N ^o	TIPO DE OCUPACIÓN	OTROS
Baja	VIVIENDA	1		
Primera	VIVIENDA			
Segunda y +				
B. Cubierta				
Sótano	ALMACÉN			

SERVICIOS E INFRAESTRUCTURAS

Alcantarillado		Tipo de calle	
Agua potable		Pavimento	
Energía eléctrica		Telecomunicaciones	
Acceso rodado		Gas Natural	



CIUDAD DE DUEÑAS. P.E.P.C.H.

F= 228

ANÁLISIS PORMENORIZADO DE LA MORFOLOGÍA, ESTADO CONSTRUCTIVO Y DE SERVICIOS, USO Y OCUPACIÓN DE CADA UNIDAD CATASTRAL.

MANZANA - M-21 PARCELA - P-5 CALLE - CORREDERA

Nº- 9

PARCELA

CONSULTA DESCRIPTIVA Y GRÁFICA DE DATOS CATASTRALES BIENES INMUEBLES DE NATURALEZA URBANA
Municipio de DUEÑAS Provincia de PALENCIA

REFERENCIA CATASTRAL DEL INMUEBLE
177718UM7317N0001AW

DATOS DEL INMUEBLE

ubicación: CL CORREDERA 9
34219 DUEÑAS (PALENCIA)

plano: 137
partida: 76
parcela: 1

DATOS DE LA FINCA A LA QUE PERTENECE EL INMUEBLE

ubicación: CL CORREDERA 9
DUEÑAS (PALENCIA)

plano: 137
partida: 76
parcela: 1 (Parcela construida sin división horizontal)

ELEMENTOS DE CONSTRUCCIÓN

uso	cuadra	partida	superficie
VIVIENDA	06	76	76
VIVIENDA	01	01	01

Este documento no es una verificación catastral, para sus datos pueden ser verificados a través del Acceso a datos catastrales en principio de la NEC.
Lunes, 11 de Enero de 2016

SUPERFICIE m ²	76,00
FRENTE ml	19,00
FACHADAS n°	2
TIPO	ESQUINA
OCUPACIÓN %	100,00
EDIFICIOS n°	1
AÑO DE CONSTRUCCIÓN	1985

EDIFICACIÓN PRINCIPAL



SUPERFICIE CONSTRUIDA m ²	137,00
PLANTAS N°	2
EDIFICABILIDAD m ² /m ²	1,80
ESTADO DE SOLIDEZ	M
ESTADO DE ACCESIBILIDAD	M
ESTADO DE HABITABILIDAD	M
FACHADA	EF
CARPINTERÍAS	MD
CUBIERTA	TC
OTROS ELEMENTOS	

USO Y OCUPACIÓN

PLANTA	USO	N°	TIPO DE OCUPACIÓN	OTROS
Baja	VIVIENDA	1	VIV. VACÍA	
Primera	VIVIENDA			
Segunda y +				
B. Cubierta				
Sótano				

SERVICIOS E INFRAESTRUCTURAS

Alcantarillado		Tipo de calle	
Agua potable		Pavimento	
Energía eléctrica		Telecomunicaciones	
Acceso rodado		Gas Natural	



CIUDAD DE DUEÑAS. P.E.P.C.H.

F= 229

ANÁLISIS PORMENORIZADO DE LA MORFOLOGÍA, ESTADO CONSTRUCTIVO Y DE SERVICIOS, USO Y OCUPACIÓN DE CADA UNIDAD CATASTRAL.

MANZANA - M-21 PARCELA - P-6 CALLE - CORREDERA

Nº- 7

PARCELA

	SUPERFICIE m ²	260,00
	FRENTE ml	6,00
	FACHADAS n ^o	1
	TIPO	ORDINARIA
	OCUPACIÓN %	55,00
	EDIFICIOS n ^o	1
	AÑO DE CONSTRUCCIÓN	1985

EDIFICACIÓN PRINCIPAL

	SUPERFICIE CONSTRUIDA m ²	268,00
	PLANTAS N ^o	2
	EDIFICABILIDAD m ² /m ²	1,03
	ESTADO DE SOLIDEZ	B
	ESTADO DE ACCESIBILIDAD	B
	ESTADO DE HABITABILIDAD	B
	FACHADA	PD, EF
	CARPINTERÍAS	PVC
	CUBIERTA	TC
OTROS ELEMENTOS	MIRADOR	

USO Y OCUPACIÓN

PLANTA	USO	Nº	TIPO DE OCUPACIÓN	OTROS
Baja	APARCAMIENTO			ALMACÉN
Primera	VIVIENDA	1		
Segunda y +				
B. Cubierta				
Sótano				

SERVICIOS E INFRAESTRUCTURAS

Alcantarillado		Tipo de calle	
Agua potable		Pavimento	
Energía eléctrica		Telecomunicaciones	
Acceso rodado		Gas Natural	



CIUDAD DE DUEÑAS. P.E.P.C.H.

F= 230

ANÁLISIS PORMENORIZADO DE LA MORFOLOGÍA, ESTADO CONSTRUCTIVO Y DE SERVICIOS, USO Y OCUPACIÓN DE CADA UNIDAD CATASTRAL.

MANZANA - M-21 PARCELA - P-7 CALLE - SANTA EULALIA

Nº- 12

PARCELA

	SUPERFICIE m ²	191,00
	FRENTE ml	35,00
	FACHADAS n ^o	3
	TIPO	ORDINARIA
	OCUPACIÓN %	63,87
	EDIFICIOS n ^o	2
	AÑO DE CONSTRUCCIÓN	1985

EDIFICACIÓN PRINCIPAL

	SUPERFICIE CONSTRUIDA m ²	220,00
	PLANTAS N ^o	2
	EDIFICABILIDAD m ² /m ²	1,15
	ESTADO DE SOLIDEZ	M
	ESTADO DE ACCESIBILIDAD	M
	ESTADO DE HABITABILIDAD	M
	FACHADA	EF, PD
	CARPINTERÍAS	MD
	CUBIERTA	TC
	OTROS ELEMENTOS	

USO Y OCUPACIÓN

PLANTA	USO	N ^o	TIPO DE OCUPACIÓN	OTROS
Baja	VIVIENDA	1	VIV. VACÍA	MAL ESTADO
Primera	VIVIENDA			
Segunda y +				
B. Cubierta				
Sótano				

SERVICIOS E INFRAESTRUCTURAS

Alcantarillado		Tipo de calle	
Agua potable		Pavimento	
Energía eléctrica		Telecomunicaciones	
Acceso rodado		Gas Natural	



CIUDAD DE DUEÑAS. P.E.P.C.H.

F= 231

ANÁLISIS PORMENORIZADO DE LA MORFOLOGÍA, ESTADO CONSTRUCTIVO Y DE SERVICIOS, USO Y OCUPACIÓN DE CADA UNIDAD CATASTRAL.

MANZANA - M-21 PARCELA - P-8

CALLE - SANTA EULALIA

Nº- 14

PARCELA

	SUPERFICIE m ²	268,00
	FRENTE ml	13,00
	FACHADAS n°	2
	TIPO	PASANTE
	OCUPACIÓN %	36,57
	EDIFICIOS n°	1
	AÑO DE CONSTRUCCIÓN	1975

EDIFICACIÓN PRINCIPAL

	SUPERFICIE CONSTRUIDA m ²	294,00
	PLANTAS N°	3
	EDIFICABILIDAD m ² /m ²	1,10
	ESTADO DE SOLIDEZ	B
	ESTADO DE ACCESIBILIDAD	B
	ESTADO DE HABITABILIDAD	B
	FACHADA	LV
	CARPINTERÍAS	AL
	CUBIERTA	TH
	OTROS ELEMENTOS	TERRAZAS

USO Y OCUPACIÓN

PLANTA	USO	N°	TIPO DE OCUPACIÓN	OTROS
Baja	APARCAMIENTOS			
Primera	VIVIENDA	1	VIV. PERMANENTE	
Segunda y +	VIVIENDA	1	VIV. PERMANENTE	
B. Cubierta				
Sótano				

SERVICIOS E INFRAESTRUCTURAS

Alcantarillado		Tipo de calle	
Agua potable		Pavimento	
Energía eléctrica		Telecomunicaciones	
Acceso rodado		Gas Natural	



CIUDAD DE DUEÑAS. P.E.P.C.H.

F= 232

ANÁLISIS PORMENORIZADO DE LA MORFOLOGÍA, ESTADO CONSTRUCTIVO Y DE SERVICIOS, USO Y OCUPACIÓN DE CADA UNIDAD CATASTRAL.

MANZANA - M-21 PARCELA - P-9 CALLE - SANTA EULALIA

Nº- 16

PARCELA

	SUPERFICIE m ²	233,00
	FRENTE ml	12,00
	FACHADAS n°	1
	TIPO	ORDINARIA
	OCUPACIÓN %	60,09
	EDIFICIOS n°	1
	AÑO DE CONSTRUCCIÓN	1988

EDIFICACIÓN PRINCIPAL



SUPERFICIE CONSTRUIDA m ²	280,00
PLANTAS N°	2
EDIFICABILIDAD m ² /m ²	1,20
ESTADO DE SOLIDEZ	B
ESTADO DE ACCESIBILIDAD	B
ESTADO DE HABITABILIDAD	B
FACHADA	LV
CARPINTERÍAS	AL
CUBIERTA	TH
OTROS ELEMENTOS	MIRADOR

USO Y OCUPACIÓN

PLANTA	USO	N°	TIPO DE OCUPACIÓN	OTROS
Baja	APARCAMIENTO			ALMACÉN
Primera	VIVIENDA	1	VIV. PERMANENTE	
Segunda y +				
B. Cubierta				
Sótano				

SERVICIOS E INFRAESTRUCTURAS

Alcantarillado		Tipo de calle	
Agua potable		Pavimento	
Energía eléctrica		Telecomunicaciones	
Acceso rodado		Gas Natural	



CIUDAD DE DUEÑAS. P.E.P.C.H.

F= 233

ANÁLISIS PORMENORIZADO DE LA MORFOLOGÍA, ESTADO CONSTRUCTIVO Y DE SERVICIOS, USO Y OCUPACIÓN DE CADA UNIDAD CATASTRAL.

MANZANA - M-21 PARCELA - P-10 CALLE - SANTA EULALIA

Nº- 18

PARCELA

	SUPERFICIE m ²	208,00
	FRENTE ml	12,00
	FACHADAS n°	1
	TIPO	ORDINARIA
	OCUPACIÓN %	73,56
	EDIFICIOS n°	1
	AÑO DE CONSTRUCCIÓN	2008

EDIFICACIÓN PRINCIPAL



SUPERFICIE CONSTRUIDA m ²	443,00
PLANTAS N°	2+BC
EDIFICABILIDAD m ² /m ²	2,13
ESTADO DE SOLIDEZ	B
ESTADO DE ACCESIBILIDAD	B
ESTADO DE HABITABILIDAD	B
FACHADA	EF
CARPINTERÍAS	PVC
CUBIERTA	TC
OTROS ELEMENTOS	BALCONES

USO Y OCUPACIÓN

PLANTA	USO	N°	TIPO DE OCUPACIÓN	OTROS
Baja	APARCAMIENTO			
Primera	VIVIENDA	2	VIVS. PERMANENTE	
Segunda y +	VIVIENDA			
B. Cubierta				
Sótano				

SERVICIOS E INFRAESTRUCTURAS

Alcantarillado		Tipo de calle	
Agua potable		Pavimento	
Energía eléctrica		Telecomunicaciones	
Acceso rodado		Gas Natural	



CIUDAD DE DUEÑAS. P.E.P.C.H.

F= 234

ANÁLISIS PORMENORIZADO DE LA MORFOLOGÍA, ESTADO CONSTRUCTIVO Y DE SERVICIOS, USO Y OCUPACIÓN DE CADA UNIDAD CATASTRAL.

MANZANA - M-21 PARCELA - P-11 CALLE - PUERTO DE LEÓN

Nº- 6

PARCELA

	SUPERFICIE m ²	131,00
	FRENTE ml	27,00
	FACHADAS n ^o	2
	TIPO	ESQUINA
	OCUPACIÓN %	100,00
	EDIFICIOS n ^o	1
	AÑO DE CONSTRUCCIÓN	1985

EDIFICACIÓN PRINCIPAL

	SUPERFICIE CONSTRUIDA m ²	228,00
	PLANTAS N ^o	2+BC
	EDIFICABILIDAD m ² /m ²	1,74
	ESTADO DE SOLIDEZ	R
	ESTADO DE ACCESIBILIDAD	R
	ESTADO DE HABITABILIDAD	R
	FACHADA	EF
	CARPINTERÍAS	AL
	CUBIERTA	TC
OTROS ELEMENTOS		

USO Y OCUPACIÓN

PLANTA	USO	N ^o	TIPO DE OCUPACIÓN	OTROS
Baja	VIVIENDA	1	VIV. PERMANENTE	APARCAMIENTO
Primera	VIVIENDA			
Segunda y +				
B. Cubierta	VIVIENDA			
Sótano				

SERVICIOS E INFRAESTRUCTURAS

Alcantarillado		Tipo de calle	
Agua potable		Pavimento	
Energía eléctrica		Telecomunicaciones	
Acceso rodado		Gas Natural	



CIUDAD DE DUEÑAS. P.E.P.C.H.

F= 235

ANÁLISIS PORMENORIZADO DE LA MORFOLOGÍA, ESTADO CONSTRUCTIVO Y DE SERVICIOS, USO Y OCUPACIÓN DE CADA UNIDAD CATASTRAL.

MANZANA - M-21 PARCELA - P-12 CALLE - PUERTO DE LEÓN

Nº- 8

PARCELA

<p>CONSULTA DESCRIPTIVA Y GRÁFICA DE DATOS CATASTRALES BIENES INMUEBLES DE NATURALEZA URBANA Municipio de DUEÑAS Provincia de PALENCIA</p> <p>REFERENCIA CATASTRAL DEL INMUEBLE 1777112UM7317N0012W</p> <p>DATOS DEL INMUEBLE CALLE: CL PUERTO DE LEÓN 8 Sueldo CADASTRAL: 34219 DUEÑAS (PALENCIA)</p> <p>DATOS DE LA FINCA A LA QUE PERTENECE EL INMUEBLE CALLE: CL PUERTO DE LEÓN 8 CADASTRAL: DUEÑAS (PALENCIA)</p>	SUPERFICIE m ²	260,00
	FRENTE ml	24,00
	FACHADAS n ^o	2
	TIPO	PASANTE
	OCUPACIÓN %	
	EDIFICIOS n ^o	
	AÑO DE CONSTRUCCIÓN	

EDIFICACIÓN PRINCIPAL



SUPERFICIE CONSTRUIDA m ²	
PLANTAS N ^o	
EDIFICABILIDAD m ² /m ²	
ESTADO DE SOLIDEZ	
ESTADO DE ACCESIBILIDAD	
ESTADO DE HABITABILIDAD	
FACHADA	EF
CARPINTERÍAS	MT
CUBIERTA	
OTROS ELEMENTOS	

USO Y OCUPACIÓN

PLANTA	USO	N ^o	TIPO DE OCUPACIÓN	OTROS
Baja	SOLAR			
Primera				
Segunda y +				
B. Cubierta				
Sótano				

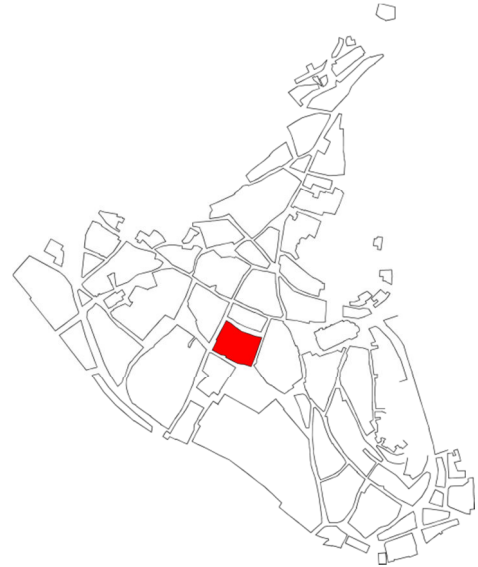
SERVICIOS E INFRAESTRUCTURAS

Alcantarillado		Tipo de calle	
Agua potable		Pavimento	
Energía eléctrica		Telecomunicaciones	
Acceso rodado		Gas Natural	

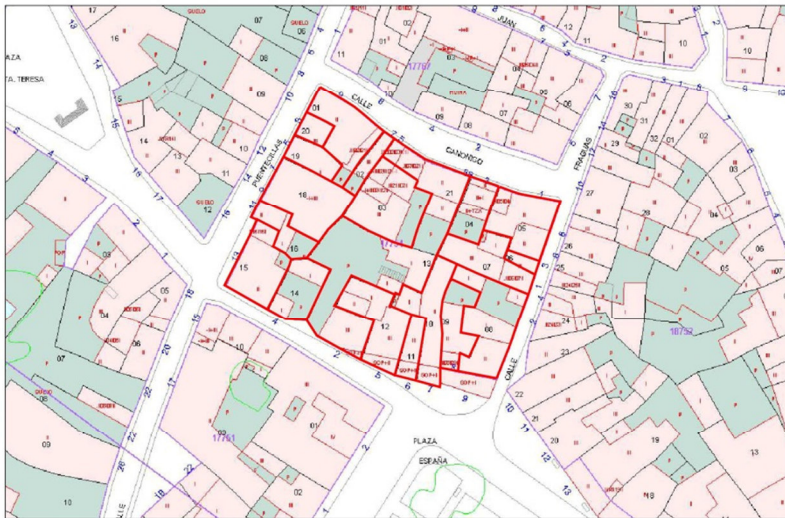
MANZANA 22

LOCALIZACIÓN EN P.E.P.C.H

ZONA	_____	
SUPERFICIE (m ²)	_____	2.768,67
Nº DE PARCELAS	_____	20
PERÍMETRO (m)	_____	218,72
Nº DE VIVIENDAS	_____	32
EQUIPAMIENTOS	_____	
ESPACIOS LIBRES	_____	
ELEM. CATALOGADOS	_____	6
SUPERPOSICIONES	_____	8



PLANO EN CATASTRO



VOLUMEN, DENSIDAD Y ALTURAS

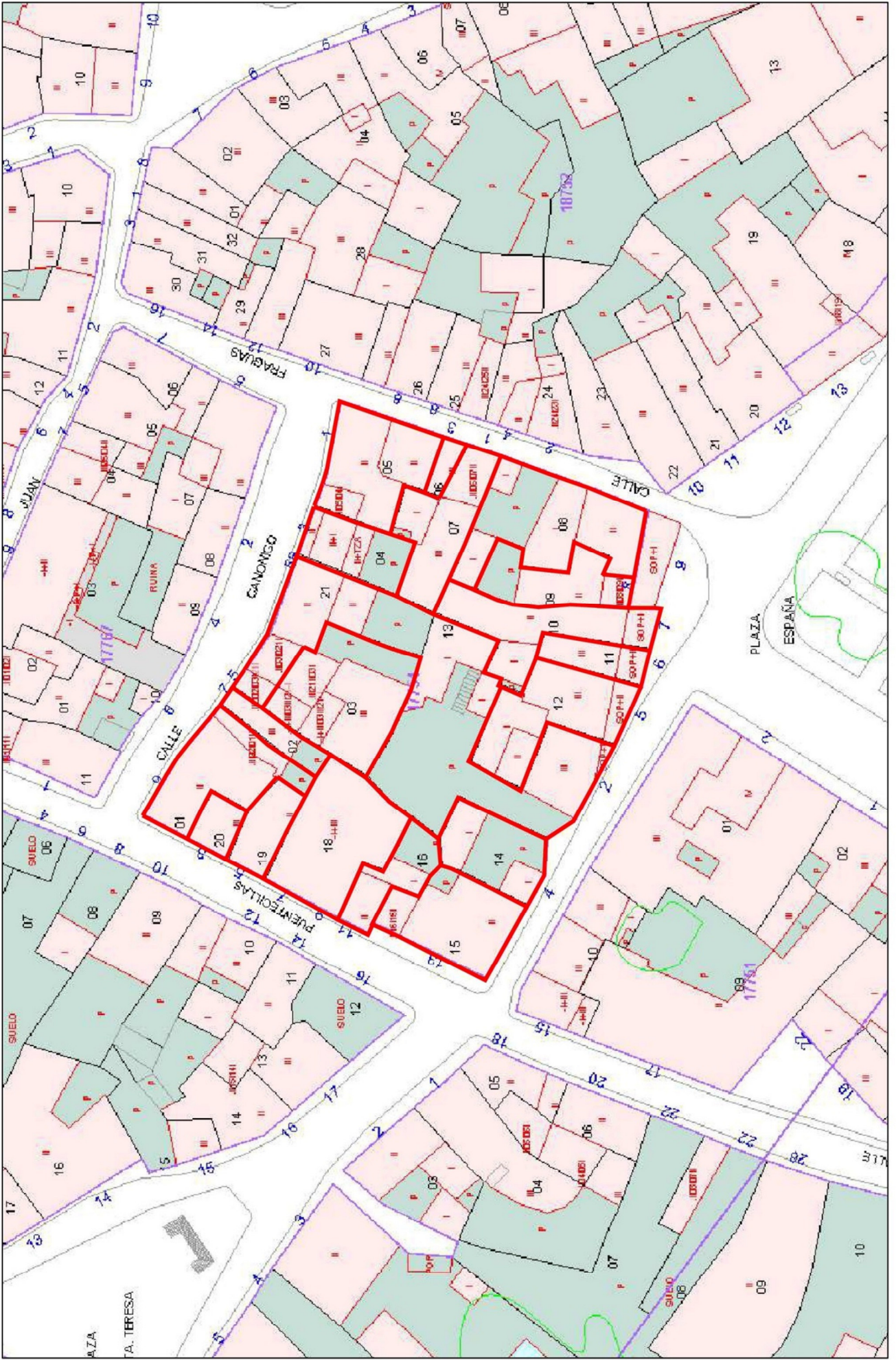
Edificios de más de dos alturas: 9

PARCELARIO

USOS DEL SUELO

ESTADO DE LA EDIFICACIÓN

URBANIZACIÓN





CIUDAD DE DUEÑAS. P.E.P.C.H.

F= 236

ANÁLISIS PORMENORIZADO DE LA MORFOLOGÍA, ESTADO CONSTRUCTIVO Y DE SERVICIOS, USO Y OCUPACIÓN DE CADA UNIDAD CATASTRAL.

MANZANA - M-22 PARCELA - P-1 CALLE - CANÓNIGA

Nº- 9

PARCELA

<p>CONSULTA DESCRIPTIVA Y GRÁFICA DE DATOS CATASTRALES BIENES INMUEBLES DE NATURALEZA URBANA Municipio de DUEÑAS Provincia de PALENCIA</p> <p>REFERENCIA CATASTRAL DEL INMUEBLE 177.640.1UM73.17N0001MW</p> <p>DATOS DEL INMUEBLE DUEÑAS (PALENCIA) CL CANÓNIGA 9 34219 DUEÑAS (PALENCIA)</p> <p>DATOS DE LA FINCA A LA QUE PERTENECE EL INMUEBLE DUEÑAS (PALENCIA) CL CANÓNIGA 9 Parcela construida sin división horizontal</p> <p>ELEMENTOS DE CONSTRUCCIÓN</p> <p>VIVIENDA ALMACÉN</p>	SUPERFICIE m ²	163,00
	FRENTE ml	23,00
	FACHADAS n ^o	2
	TIPO	ESQUINA
	OCUPACIÓN %	91,41 %
	EDIFICIOS n ^o	1
	AÑO DE CONSTRUCCIÓN	1985

EDIFICACIÓN PRINCIPAL

	SUPERFICIE CONSTRUIDA m ²	286,00
	PLANTAS N ^o	2
	EDIFICABILIDAD m ² /m ²	1,75
	ESTADO DE SOLIDEZ	M
	ESTADO DE ACCESIBILIDAD	M
	ESTADO DE HABITABILIDAD	M
	FACHADA	PD
	CARPINTERÍAS	MD
	CUBIERTA	TC
	OTROS ELEMENTOS	Superposición P-2

USO Y OCUPACIÓN

PLANTA	USO	N ^o	TIPO DE OCUPACIÓN	OTROS
Baja	ALMACÉN			EDIF. EN MAL ESTADO
Primera	VIVIENDA	1	VIV. VACÍA	
Segunda y +				
B. Cubierta				
Sótano				

SERVICIOS E INFRAESTRUCTURAS

Alcantarillado		Tipo de calle	
Agua potable		Pavimento	
Energía eléctrica		Telecomunicaciones	
Acceso rodado		Gas Natural	



CIUDAD DE DUEÑAS. P.E.P.C.H.

F= 237

ANÁLISIS PORMENORIZADO DE LA MORFOLOGÍA, ESTADO CONSTRUCTIVO Y DE SERVICIOS, USO Y OCUPACIÓN DE CADA UNIDAD CATASTRAL.

MANZANA - M-22 PARCELA - P-2 CALLE - CANÓNIGA

Nº- 7

PARCELA

<p>CONSULTA DESCRIPTIVA Y GRÁFICA DE DATOS CATASTRALES BIENES INMUEBLES DE NATURALEZA URBANA Municipio de DUEÑAS Provincia de PALENCIA</p> <p>REFERENCIA CATASTRAL DEL INMUEBLE: 1776402UM7317N00910W</p> <p>DATOS DEL INMUEBLE</p> <p>CONDICIÓN: C/1 CANÓNIGA 7 (34210 DUEÑAS (PALENCIA))</p> <p>DATOS DE LA FINCA A LA QUE PERTENECE EL INMUEBLE</p> <p>CONDICIÓN: C/1 CANÓNIGA 7 (DUEÑAS (PALENCIA))</p> <p>ELEMENTOS DE CONSTRUCCIÓN</p> <table border="1"> <thead> <tr> <th>Uso</th> <th>Planta</th> <th>Superficie m²</th> </tr> </thead> <tbody> <tr> <td>VIVIENDA</td> <td>00</td> <td>38</td> </tr> <tr> <td>VIVIENDA</td> <td>01</td> <td>74</td> </tr> <tr> <td>VIVIENDA</td> <td>02</td> <td>48</td> </tr> </tbody> </table>	Uso	Planta	Superficie m²	VIVIENDA	00	38	VIVIENDA	01	74	VIVIENDA	02	48	SUPERFICIE m ²	73,00
	Uso	Planta	Superficie m²											
	VIVIENDA	00	38											
	VIVIENDA	01	74											
	VIVIENDA	02	48											
	FRENTE ml	2,00												
	FACHADAS n ^o	1												
TIPO	REDUCIDA													
OCUPACIÓN %	82,19 %													
EDIFICIOS n ^o	1													
AÑO DE CONSTRUCCIÓN	1985													

EDIFICACIÓN PRINCIPAL

	SUPERFICIE CONSTRUIDA m ²	162,00
	PLANTAS N ^o	2
	EDIFICABILIDAD m ² /m ²	2,22
	ESTADO DE SOLIDEZ	M
	ESTADO DE ACCESIBILIDAD	M
	ESTADO DE HABITABILIDAD	M
	FACHADA	EF
	CARPINTERÍAS	MD
	CUBIERTA	TC
	OTROS ELEMENTOS	Superposición P-1, P-3, P-21

USO Y OCUPACIÓN

PLANTA	USO	Nº	TIPO DE OCUPACIÓN	OTROS
Baja	ALMACÉN			
Primera	VIVIENDA	1	VIV. VACÍA	
Segunda y +				
B. Cubierta				
Sótano				

SERVICIOS E INFRAESTRUCTURAS

Alcantarillado		Tipo de calle	
Agua potable		Pavimento	
Energía eléctrica		Telecomunicaciones	
Acceso rodado		Gas Natural	



CIUDAD DE DUEÑAS. P.E.P.C.H.

F= 238

ANÁLISIS PORMENORIZADO DE LA MORFOLOGÍA, ESTADO CONSTRUCTIVO Y DE SERVICIOS, USO Y OCUPACIÓN DE CADA UNIDAD CATASTRAL.

MANZANA - M-22 PARCELA - P-3 CALLE - CANÓNIGA

Nº- 5

PARCELA

<p>CONSULTA DESCRIPTIVA Y GRÁFICA DE DATOS CATASTRALES BIENES INMUEBLES DE NATURALEZA URBANA Municipio de DUEÑAS Provincia de PALENCIA</p> <p>REFERENCIA CATASTRAL DEL INMUEBLE 1775451UM7317N0001NW</p> <p>DATOS DEL INMUEBLE</p> <p>PROVINCIA: CL CANONIGAS (DUEÑAS (PALENCIA))</p> <p>PROVINCIA: PALENCIA</p> <p>PROVINCIA: PALENCIA</p> <p>DATOS DE LA FINCA A LA QUE PERTENECE EL INMUEBLE</p> <p>PROVINCIA: CL CANONIGAS (DUEÑAS (PALENCIA))</p> <p>ELEMENTOS DE CONSTRUCCIÓN</p>	SUPERFICIE m ²	219,00
	FRENTE ml	
	FACHADAS n°	
	TIPO	INTERIOR
	OCUPACIÓN %	78,08 %
	EDIFICIOS n°	
	AÑO DE CONSTRUCCIÓN	1845

EDIFICACIÓN PRINCIPAL

	SUPERFICIE CONSTRUIDA m ²	486,00
	PLANTAS N°	3
	EDIFICABILIDAD m ² /m ²	2,22
	ESTADO DE SOLIDEZ	R
	ESTADO DE ACCESIBILIDAD	R
	ESTADO DE HABITABILIDAD	R
	FACHADA	
	CARPINTERÍAS	
	CUBIERTA	TC
	OTROS ELEMENTOS	Superposición P-2, P-21

USO Y OCUPACIÓN

PLANTA	USO	N°	TIPO DE OCUPACIÓN	OTROS
Baja	VIVIENDA	1	VIV. TEMPORAL	
Primera	VIVIENDA	1	VIV. PERMANENTE	
Segunda y +	VIVIENDA	1	VIV. PERMANENTE	
B. Cubierta				
Sótano				

SERVICIOS E INFRAESTRUCTURAS

Alcantarillado		Tipo de calle	
Agua potable		Pavimento	
Energía eléctrica		Telecomunicaciones	
Acceso rodado		Gas Natural	



CIUDAD DE DUEÑAS. P.E.P.C.H.

F= 239

ANÁLISIS PORMENORIZADO DE LA MORFOLOGÍA, ESTADO CONSTRUCTIVO Y DE SERVICIOS, USO Y OCUPACIÓN DE CADA UNIDAD CATASTRAL.

MANZANA - M-22 PARCELA - P-4 CALLE - CANÓNIGA

Nº - 3

PARCELA

	SUPERFICIE m ²	91,00
	FRENTE ml	6,00
	FACHADAS n°	1
	TIPO	ORDINARIA
	OCUPACIÓN %	78,92 %
	EDIFICIOS n°	1
	AÑO DE CONSTRUCCIÓN	1920

EDIFICACIÓN PRINCIPAL

	SUPERFICIE CONSTRUIDA m ²	160,00
	PLANTAS N°	2+BC
	EDIFICABILIDAD m ² /m ²	1,76
	ESTADO DE SOLIDEZ	B
	ESTADO DE ACCESIBILIDAD	B
	ESTADO DE HABITABILIDAD	B
	FACHADA	LV, EF
	CARPINTERÍAS	PVC
	CUBIERTA	TC
	OTROS ELEMENTOS	BALCONES, Superposición P-5

USO Y OCUPACIÓN

PLANTA	USO	N°	TIPO DE OCUPACIÓN	OTROS
Baja	VIVIENDA	1	VIV. PERMANENTE	
Primera	VIVIENDA			
Segunda y +				
B. Cubierta	VIVIENDA			
Sótano				

SERVICIOS E INFRAESTRUCTURAS

Alcantarillado		Tipo de calle	
Agua potable		Pavimento	
Energía eléctrica		Telecomunicaciones	
Acceso rodado		Gas Natural	



CIUDAD DE DUEÑAS. P.E.P.C.H.

F= 240

ANÁLISIS PORMENORIZADO DE LA MORFOLOGÍA, ESTADO CONSTRUCTIVO Y DE SERVICIOS, USO Y OCUPACIÓN DE CADA UNIDAD CATASTRAL.

MANZANA - M-22 PARCELA - P-5 CALLE - CANÓNIGA

Nº- 1

PARCELA

	SUPERFICIE m ²	167,00
	FRENTE ml	28,00
	FACHADAS n°	2
	TIPO	ESQUINA
	OCUPACIÓN %	100,00 %
	EDIFICIOS n°	1
	AÑO DE CONSTRUCCIÓN	1985

EDIFICACIÓN PRINCIPAL



SUPERFICIE CONSTRUIDA m ²	289,00
PLANTAS N°	2
EDIFICABILIDAD m ² /m ²	1,73
ESTADO DE SOLIDEZ	B
ESTADO DE ACCESIBILIDAD	R
ESTADO DE HABITABILIDAD	R
FACHADA	PD, EF
CARPINTERÍAS	MD
CUBIERTA	TC
OTROS ELEMENTOS	Superposición P-4

USO Y OCUPACIÓN

PLANTA	USO	N°	TIPO DE OCUPACIÓN	OTROS
Baja	VIVIENDA	1	VIV. TEMPORAL	APARCAMIENTO
Primera	VIVIENDA			
Segunda y +				
B. Cubierta				
Sótano				

SERVICIOS E INFRAESTRUCTURAS

Alcantarillado		Tipo de calle	
Agua potable		Pavimento	
Energía eléctrica		Telecomunicaciones	
Acceso rodado		Gas Natural	



CIUDAD DE DUEÑAS. P.E.P.C.H.

F= 241

ANÁLISIS PORMENORIZADO DE LA MORFOLOGÍA, ESTADO CONSTRUCTIVO Y DE SERVICIOS, USO Y OCUPACIÓN DE CADA UNIDAD CATASTRAL.

MANZANA - M-22 PARCELA - P-6 CALLE - FRAGUA

Nº- 3

PARCELA

	SUPERFICIE m ²	41,00
	FRENTE ml	3,00
	FACHADAS n ^o	1
	TIPO	REDUCIDA
	OCUPACIÓN %	100,00 %
	EDIFICIOS n ^o	1
	AÑO DE CONSTRUCCIÓN	1985

EDIFICACIÓN PRINCIPAL

	SUPERFICIE CONSTRUIDA m ²	122,00
	PLANTAS N ^o	3
	EDIFICABILIDAD m ² /m ²	2,98
	ESTADO DE SOLIDEZ	R
	ESTADO DE ACCESIBILIDAD	M
	ESTADO DE HABITABILIDAD	R
	FACHADA	PD, EF
	CARPINTERÍAS	MD
	CUBIERTA	TC
OTROS ELEMENTOS	VUELO, Superposición P-7	

USO Y OCUPACIÓN

PLANTA	USO	Nº	TIPO DE OCUPACIÓN	OTROS
Baja	VIVIENDA	1	VIV. PERMANENTE	
Primera	VIVIENDA			
Segunda y +	VIVIENDA			
B. Cubierta				
Sótano				

SERVICIOS E INFRAESTRUCTURAS

Alcantarillado		Tipo de calle	
Agua potable		Pavimento	
Energía eléctrica		Telecomunicaciones	
Acceso rodado		Gas Natural	



CIUDAD DE DUEÑAS. P.E.P.C.H.

F= 242

ANÁLISIS PORMENORIZADO DE LA MORFOLOGÍA, ESTADO CONSTRUCTIVO Y DE SERVICIOS, USO Y OCUPACIÓN DE CADA UNIDAD CATASTRAL.

MANZANA - M-22 PARCELA - P-7 CALLE - FRAGUA

Nº- 1

PARCELA

	SUPERFICIE m ²	99,00
	FRENTE ml	4,00
	FACHADAS n°	1
	TIPO	ORDINARIA
	OCUPACIÓN %	100,00 %
	EDIFICIOS n°	1
	AÑO DE CONSTRUCCIÓN	1985

EDIFICACIÓN PRINCIPAL



SUPERFICIE CONSTRUIDA m ²	262,00
PLANTAS N°	3
EDIFICABILIDAD m ² /m ²	2,65
ESTADO DE SOLIDEZ	R
ESTADO DE ACCESIBILIDAD	R
ESTADO DE HABITABILIDAD	R
FACHADA	EF
CARPINTERÍAS	AL
CUBIERTA	TC
OTROS ELEMENTOS	Superposición P-6

USO Y OCUPACIÓN

PLANTA	USO	N°	TIPO DE OCUPACIÓN	OTROS
Baja	COMERCIO			
Primera	VIVIENDA	1	VIV. PERMANENTE	
Segunda y +	VIVIENDA			
B. Cubierta				
Sótano				

SERVICIOS E INFRAESTRUCTURAS

Alcantarillado		Tipo de calle	
Agua potable		Pavimento	
Energía eléctrica		Telecomunicaciones	
Acceso rodado		Gas Natural	



CIUDAD DE DUEÑAS. P.E.P.C.H.

F= 243

ANÁLISIS PORMENORIZADO DE LA MORFOLOGÍA, ESTADO CONSTRUCTIVO Y DE SERVICIOS, USO Y OCUPACIÓN DE CADA UNIDAD CATASTRAL.

MANZANA - M-22 PARCELA - P-8 CALLE - PLAZA ESPAÑA

Nº- 9

PARCELA

	SUPERFICIE m ²	200,00
	FRENTE ml	32,00
	FACHADAS n°	2
	TIPO	ESQUINA
	OCUPACIÓN %	63,50 %
	EDIFICIOS n°	2
	AÑO DE CONSTRUCCIÓN	2012

EDIFICACIÓN PRINCIPAL



SUPERFICIE CONSTRUIDA m ²	259,00
PLANTAS N°	2+BC+SÓTANO
EDIFICABILIDAD m ² /m ²	1,27
ESTADO DE SOLIDEZ	B
ESTADO DE ACCESIBILIDAD	B
ESTADO DE HABITABILIDAD	-
FACHADA	PD, EF
CARPINTERÍAS	MD
CUBIERTA	TC
OTROS ELEMENTOS	Superposición P-9 SOPORTAL, BALCONES

USO Y OCUPACIÓN

PLANTA	USO	N°	TIPO DE OCUPACIÓN	OTROS
Baja	COMERCIO			EN OBRAS
Primera	VIVIENDA	1	VIV. VACÍA	
Segunda y +				
B. Cubierta	VIVIENDA	1	VIV. VACÍA	
Sótano				

SERVICIOS E INFRAESTRUCTURAS

Alcantarillado		Tipo de calle	
Agua potable		Pavimento	
Energía eléctrica		Telecomunicaciones	
Acceso rodado		Gas Natural	



CIUDAD DE DUEÑAS. P.E.P.C.H.

F= 244

ANÁLISIS PORMENORIZADO DE LA MORFOLOGÍA, ESTADO CONSTRUCTIVO Y DE SERVICIOS, USO Y OCUPACIÓN DE CADA UNIDAD CATASTRAL.

MANZANA - M-22 PARCELA - P-9 CALLE - PLAZA ESPAÑA

Nº - 8

PARCELA

	SUPERFICIE m ²	118,00
	FRENTE ml	6,00
	FACHADAS nº	2
	TIPO	ORDINARIA
	OCUPACIÓN %	62,25 %
	EDIFICIOS nº	1
	AÑO DE CONSTRUCCIÓN	1985

EDIFICACIÓN PRINCIPAL

	SUPERFICIE CONSTRUIDA m ²	196,00
	PLANTAS Nº	2+BC
	EDIFICABILIDAD m ² /m ²	
	ESTADO DE SOLIDEZ	R
	ESTADO DE ACCESIBILIDAD	B
	ESTADO DE HABITABILIDAD	R
	FACHADA	EF
	CARPINTERÍAS	AL
	CUBIERTA	TC
	OTROS ELEMENTOS	Superposición P-8 SOPORTAL

USO Y OCUPACIÓN

PLANTA	USO	Nº	TIPO DE OCUPACIÓN	OTROS
Baja	VIVIENDA	1	VIV. PERMANENTE	
Primera	VIVIENDA			
Segunda y +				
B. Cubierta				
Sótano				

SERVICIOS E INFRAESTRUCTURAS

Alcantarillado		Tipo de calle	
Agua potable		Pavimento	
Energía eléctrica		Telecomunicaciones	
Acceso rodado		Gas Natural	



CIUDAD DE DUEÑAS. P.E.P.C.H.

F= 245

ANÁLISIS PORMENORIZADO DE LA MORFOLOGÍA, ESTADO CONSTRUCTIVO Y DE SERVICIOS, USO Y OCUPACIÓN DE CADA UNIDAD CATASTRAL.

MANZANA - M-22 PARCELA - P-10

CALLE - PLAZA ESPAÑA

Nº- 7

PARCELA

	SUPERFICIE m ²	141,00
	FRENTE ml	5,00
	FACHADAS n°	1
	TIPO	ORDINARIA
	OCUPACIÓN %	100,00 %
	EDIFICIOS n°	1
	AÑO DE CONSTRUCCIÓN	1985

EDIFICACIÓN PRINCIPAL

	SUPERFICIE CONSTRUIDA m ²	296,00
	PLANTAS N°	2+SOT
	EDIFICABILIDAD m ² /m ²	2,10
	ESTADO DE SOLIDEZ	R
	ESTADO DE ACCESIBILIDAD	R
	ESTADO DE HABITABILIDAD	R
	FACHADA	LV
	CARPINTERÍAS	AL
	CUBIERTA	TC
OTROS ELEMENTOS	SOPORTAL TERRAZA	

USO Y OCUPACIÓN

PLANTA	USO	N°	TIPO DE OCUPACIÓN	OTROS
Baja	COMERCIO			
Primera	VIVIENDA	1	VIV. PERMANENTE	
Segunda y +				
B. Cubierta				
Sótano				

SERVICIOS E INFRAESTRUCTURAS

Alcantarillado		Tipo de calle	
Agua potable		Pavimento	
Energía eléctrica		Telecomunicaciones	
Acceso rodado		Gas Natural	



CIUDAD DE DUEÑAS. P.E.P.C.H.

F= 246

ANÁLISIS PORMENORIZADO DE LA MORFOLOGÍA, ESTADO CONSTRUCTIVO Y DE SERVICIOS, USO Y OCUPACIÓN DE CADA UNIDAD CATASTRAL.

MANZANA - M-22 PARCELA - P-11 CALLE - PLAZA ESPAÑA

Nº- 6

PARCELA

	SUPERFICIE m ²	39,00
	FRENTE ml	5,00
	FACHADAS n°	1
	TIPO	REDUCIDA
	OCUPACIÓN %	100,00 %
	EDIFICIOS n°	1
	AÑO DE CONSTRUCCIÓN	1985

EDIFICACIÓN PRINCIPAL

	SUPERFICIE CONSTRUIDA m ²	155,00
	PLANTAS N°	3
	EDIFICABILIDAD m ² /m ²	3,97
	ESTADO DE SOLIDEZ	B
	ESTADO DE ACCESIBILIDAD	R
	ESTADO DE HABITABILIDAD	R
	FACHADA	EF
	CARPINTERÍAS	AL, MD
	CUBIERTA	TC
OTROS ELEMENTOS	SOPORTAL	

USO Y OCUPACIÓN

PLANTA	USO	N°	TIPO DE OCUPACIÓN	OTROS
Baja	VIVIENDA	1	VIV. TEMPORAL	
Primera	VIVIENDA			
Segunda y +	VIVIENDA			
B. Cubierta				
Sótano				

SERVICIOS E INFRAESTRUCTURAS

Alcantarillado		Tipo de calle	
Agua potable		Pavimento	
Energía eléctrica		Telecomunicaciones	
Acceso rodado		Gas Natural	



CIUDAD DE DUEÑAS. P.E.P.C.H.

F= 247

ANÁLISIS PORMENORIZADO DE LA MORFOLOGÍA, ESTADO CONSTRUCTIVO Y DE SERVICIOS, USO Y OCUPACIÓN DE CADA UNIDAD CATASTRAL.

MANZANA - M-22 PARCELA - P-12

CALLE - PLAZA ESPAÑA

Nº- 5

PARCELA

	SUPERFICIE m ²	174,00
	FRENTE ml	8,00
	FACHADAS n°	1
	TIPO	ORDINARIA
	OCUPACIÓN %	59,77 %
	EDIFICIOS n°	1
	AÑO DE CONSTRUCCIÓN	1999

EDIFICACIÓN PRINCIPAL

	SUPERFICIE CONSTRUIDA m ²	387,00
	PLANTAS N°	3
	EDIFICABILIDAD m ² /m ²	2,22
	ESTADO DE SOLIDEZ	B
	ESTADO DE ACCESIBILIDAD	B
	ESTADO DE HABITABILIDAD	B
	FACHADA	EF
	CARPINTERÍAS	AL
	CUBIERTA	TC
OTROS ELEMENTOS	SOPORTAL	

USO Y OCUPACIÓN

PLANTA	USO	N°	TIPO DE OCUPACIÓN	OTROS
Baja	COMERCIO			ALMACÉN
Primera	VIVIENDA	1	VIV. PERMANENTE	
Segunda y +	VIVIENDA	1	VIV. PERMANENTE	
B. Cubierta				
Sótano				

SERVICIOS E INFRAESTRUCTURAS

Alcantarillado		Tipo de calle	
Agua potable		Pavimento	
Energía eléctrica		Telecomunicaciones	
Acceso rodado		Gas Natural	



CIUDAD DE DUEÑAS. P.E.P.C.H.

F= 248

ANÁLISIS PORMENORIZADO DE LA MORFOLOGÍA, ESTADO CONSTRUCTIVO Y DE SERVICIOS, USO Y OCUPACIÓN DE CADA UNIDAD CATASTRAL.

MANZANA - M-22 PARCELA - P-13 CALLE - SANTO TOMAS

Nº- 2

PARCELA

<p>CONSULTA DESCRIPTIVA Y GRÁFICA DE DATOS CATASTRALES BIENES INMUEBLES DE NATURALEZA URBANA Municipio de DUEÑAS Provincia de PALENCIA</p> <p>REFERENCIA CATASTRAL DEL INMUEBLE 1776419UM7317N0091SW</p> <p>DATOS DEL INMUEBLE POSICIÓN: CL SANTO TOMAS 2 (42719 DUEÑAS (PALENCIA)) PROVINCIA: PALENCIA SUPERFICIE CONSTRUIDA m²: 360 SUPERFICIE TOTAL m²: 425</p> <p>DATOS DE LA FINCA A LA QUE PERTENECE EL INMUEBLE POSICIÓN: CL SANTO TOMAS 2 (DUEÑAS (PALENCIA)) SUPERFICIE CONSTRUIDA m²: 360 SUPERFICIE TOTAL m²: 425</p> <p>ELEMENTOS DE CONSTRUCCIÓN</p> <table border="1"> <thead> <tr> <th>USO</th> <th>Planta</th> <th>Superficie m²</th> </tr> </thead> <tbody> <tr> <td>VIVIENDA</td> <td>00</td> <td>83</td> </tr> <tr> <td>VIVIENDA</td> <td>01</td> <td>80</td> </tr> <tr> <td>VIVIENDA</td> <td>02</td> <td>86</td> </tr> <tr> <td>INDUSTRIAL</td> <td>00</td> <td>146</td> </tr> </tbody> </table>	USO	Planta	Superficie m²	VIVIENDA	00	83	VIVIENDA	01	80	VIVIENDA	02	86	INDUSTRIAL	00	146	SUPERFICIE m ²	425,00
	USO	Planta	Superficie m²														
	VIVIENDA	00	83														
	VIVIENDA	01	80														
	VIVIENDA	02	86														
	INDUSTRIAL	00	146														
	FRENTE ml	15,00															
FACHADAS n°	1																
TIPO	ORDINARIA																
OCUPACIÓN %	44,24 %																
EDIFICIOS n°	2																
AÑO DE CONSTRUCCIÓN	1920																

EDIFICACIÓN PRINCIPAL



SUPERFICIE CONSTRUIDA m ²	360,00
PLANTAS N°	3
EDIFICABILIDAD m ² /m ²	0,85
ESTADO DE SOLIDEZ	R
ESTADO DE ACCESIBILIDAD	M
ESTADO DE HABITABILIDAD	M
FACHADA	EF
CARPINTERÍAS	MD
CUBIERTA	TC
OTROS ELEMENTOS	BALCONES

USO Y OCUPACIÓN

PLANTA	USO	N°	TIPO DE OCUPACIÓN	OTROS
Baja	VIVIENDA	1	VIV. PERMANENTE	ALMACÉN
Primera	VIVIENDA			
Segunda y +	VIVIENDA			
B. Cubierta				
Sótano				

SERVICIOS E INFRAESTRUCTURAS

Alcantarillado		Tipo de calle	
Agua potable		Pavimento	
Energía eléctrica		Telecomunicaciones	
Acceso rodado		Gas Natural	



CIUDAD DE DUEÑAS. P.E.P.C.H.

F= 249

ANÁLISIS PORMENORIZADO DE LA MORFOLOGÍA, ESTADO CONSTRUCTIVO Y DE SERVICIOS, USO Y OCUPACIÓN DE CADA UNIDAD CATASTRAL.

MANZANA - M-22 PARCELA - P-14 CALLE - SANTO TOMAS

Nº- 4

PARCELA

	SUPERFICIE m ²	117,00
	FRENTE ml	8,00
	FACHADAS n°	1
	TIPO	ORDINARIA
	OCUPACIÓN %	48,72 %
	EDIFICIOS n°	2
	AÑO DE CONSTRUCCIÓN	1900

EDIFICACIÓN PRINCIPAL

	SUPERFICIE CONSTRUIDA m ²	57,00
	PLANTAS N°	1
	EDIFICABILIDAD m ² /m ²	0,49
	ESTADO DE SOLIDEZ	B
	ESTADO DE ACCESIBILIDAD	
	ESTADO DE HABITABILIDAD	
	FACHADA	PD
	CARPINTERÍAS	MD
	CUBIERTA	TC
OTROS ELEMENTOS		

USO Y OCUPACIÓN

PLANTA	USO	N°	TIPO DE OCUPACIÓN	OTROS
Baja	APARCAMIENTO			
Primera				
Segunda y +				
B. Cubierta				
Sótano				

SERVICIOS E INFRAESTRUCTURAS

Alcantarillado		Tipo de calle	
Agua potable		Pavimento	
Energía eléctrica		Telecomunicaciones	
Acceso rodado		Gas Natural	



CIUDAD DE DUEÑAS. P.E.P.C.H.

F= 250

ANÁLISIS PORMENORIZADO DE LA MORFOLOGÍA, ESTADO CONSTRUCTIVO Y DE SERVICIOS, USO Y OCUPACIÓN DE CADA UNIDAD CATASTRAL.

MANZANA - M-22 PARCELA - P-15

CALLE - PUENTECILLAS

Nº- 13

PARCELA

	SUPERFICIE m ²	143,00
	FRENTE ml	26,00
	FACHADAS n°	2
	TIPO	ESQUINA
	OCUPACIÓN %	95,10 %
	EDIFICIOS n°	1
	AÑO DE CONSTRUCCIÓN	1985

EDIFICACIÓN PRINCIPAL

	SUPERFICIE CONSTRUIDA m ²	246,00
	PLANTAS N°	2
	EDIFICABILIDAD m ² /m ²	1,72
	ESTADO DE SOLIDEZ	B
	ESTADO DE ACCESIBILIDAD	R
	ESTADO DE HABITABILIDAD	R
	FACHADA	PD
	CARPINTERÍAS	AL
	CUBIERTA	TC
	OTROS ELEMENTOS	BALCÓN, Superposición P-16

USO Y OCUPACIÓN

PLANTA	USO	N°	TIPO DE OCUPACIÓN	OTROS
Baja	COMERCIO			
Primera	VIVIENDA	1	VIV. PERMANENTE	
Segunda y +				
B. Cubierta				
Sótano				

SERVICIOS E INFRAESTRUCTURAS

Alcantarillado		Tipo de calle	
Agua potable		Pavimento	
Energía eléctrica		Telecomunicaciones	
Acceso rodado		Gas Natural	



CIUDAD DE DUEÑAS. P.E.P.C.H.

F= 251

ANÁLISIS PORMENORIZADO DE LA MORFOLOGÍA, ESTADO CONSTRUCTIVO Y DE SERVICIOS, USO Y OCUPACIÓN DE CADA UNIDAD CATASTRAL.

MANZANA - M-22 PARCELA - P-16

CALLE - PUENTECILLAS

Nº- 11

PARCELA

	SUPERFICIE m ²	91,00
	FRENTE ml	5,00
	FACHADAS n°	1
	TIPO	ORDINARIA
	OCUPACIÓN %	63,73 %
	EDIFICIOS n°	1
	AÑO DE CONSTRUCCIÓN	1985

EDIFICACIÓN PRINCIPAL



SUPERFICIE CONSTRUIDA m ²	113,00
PLANTAS N°	2
EDIFICABILIDAD m ² /m ²	1,24
ESTADO DE SOLIDEZ	M
ESTADO DE ACCESIBILIDAD	M
ESTADO DE HABITABILIDAD	M
FACHADA	EF
CARPINTERÍAS	MD
CUBIERTA	TC
OTROS ELEMENTOS	Superposición P-15

USO Y OCUPACIÓN

PLANTA	USO	N°	TIPO DE OCUPACIÓN	OTROS
Baja	VIVIENDA	1	VIV. VACÍA	
Primera	VIVIENDA			
Segunda y +				
B. Cubierta				
Sótano				

SERVICIOS E INFRAESTRUCTURAS

Alcantarillado		Tipo de calle	
Agua potable		Pavimento	
Energía eléctrica		Telecomunicaciones	
Acceso rodado		Gas Natural	



CIUDAD DE DUEÑAS. P.E.P.C.H.

F= 252

ANÁLISIS PORMENORIZADO DE LA MORFOLOGÍA, ESTADO CONSTRUCTIVO Y DE SERVICIOS, USO Y OCUPACIÓN DE CADA UNIDAD CATASTRAL.

MANZANA - M-22 PARCELA - P-18

CALLE - PUENTECILLAS

Nº- 7

PARCELA

CONSULTA DESCRIPTIVA Y GRÁFICA DE DATOS CATASTRALES BIENES INMUEBLES DE NATURALEZA URBANA Municipio de DUEÑAS Provincia de PALENCIA		SUPERFICIE m ²	189,00
		FRENTE ml	10,00
		FACHADAS n°	1
		TIPO	ORDINARIA
		OCUPACIÓN %	90,00 %
		EDIFICIOS n°	1
		AÑO DE CONSTRUCCIÓN	1996

EDIFICACIÓN PRINCIPAL



SUPERFICIE CONSTRUIDA m ²	845,00
PLANTAS N°	3+SOT+BL
EDIFICABILIDAD m ² /m ²	3,47
ESTADO DE SOLIDEZ	B
ESTADO DE ACCESIBILIDAD	B
ESTADO DE HABITABILIDAD	B
FACHADA	EF
CARPINTERÍAS	AL
CUBIERTA	TC
OTROS ELEMENTOS	BALCONES

USO Y OCUPACIÓN

PLANTA	USO	N°	TIPO DE OCUPACIÓN	OTROS
Baja	VIVIENDA	2	VIV. PERMANENTE	
Primera	VIVIENDA	2	VIV. PERMANENTE	
Segunda y +	VIVIENDA	2	VIV. PERMANENTE	
B. Cubierta	VIVIENDA	2	VIV. TEMPORAL	
Sótano	APARCAMIENTO			

SERVICIOS E INFRAESTRUCTURAS

Alcantarillado		Tipo de calle	
Agua potable		Pavimento	
Energía eléctrica		Telecomunicaciones	
Acceso rodado		Gas Natural	



CIUDAD DE DUEÑAS. P.E.P.C.H.

F= 253

ANÁLISIS PORMENORIZADO DE LA MORFOLOGÍA, ESTADO CONSTRUCTIVO Y DE SERVICIOS, USO Y OCUPACIÓN DE CADA UNIDAD CATASTRAL.

MANZANA - M-22 PARCELA - P-19 CALLE - PUENTECILLAS

Nº - 5

PARCELA

	SUPERFICIE m ²	64,00
	FRENTE ml	5,00
	FACHADAS n°	1
	TIPO	ORDINARIA
	OCUPACIÓN %	100,00 %
	EDIFICIOS n°	1
	AÑO DE CONSTRUCCIÓN	1996

EDIFICACIÓN PRINCIPAL

	SUPERFICIE CONSTRUIDA m ²	359,00
	PLANTAS N°	3
	EDIFICABILIDAD m ² /m ²	5,61
	ESTADO DE SOLIDEZ	B
	ESTADO DE ACCESIBILIDAD	B
	ESTADO DE HABITABILIDAD	B
	FACHADA	EF
	CARPINTERÍAS	AL
	CUBIERTA	TC
OTROS ELEMENTOS		

USO Y OCUPACIÓN

PLANTA	USO	N°	TIPO DE OCUPACIÓN	OTROS
Baja	APARCAMIENTO			
Primera	VIVIENDA	1	VIV. PERMANENTE	
Segunda y +	VIVIENDA	1	VIV. PERMANENTE	
B. Cubierta				
Sótano				

SERVICIOS E INFRAESTRUCTURAS

Alcantarillado		Tipo de calle	
Agua potable		Pavimento	
Energía eléctrica		Telecomunicaciones	
Acceso rodado		Gas Natural	



CIUDAD DE DUEÑAS. P.E.P.C.H.

F= 254

ANÁLISIS PORMENORIZADO DE LA MORFOLOGÍA, ESTADO CONSTRUCTIVO Y DE SERVICIOS, USO Y OCUPACIÓN DE CADA UNIDAD CATASTRAL.

MANZANA - M-22 PARCELA - P-20 CALLE - PUENTECILLAS

Nº - 3

PARCELA

	SUPERFICIE m ²	43,00
	FRENTE ml	5,00
	FACHADAS n ^o	1
	TIPO	REDUCIDA
	OCUPACIÓN %	100,00 %
	EDIFICIOS n ^o	1
	AÑO DE CONSTRUCCIÓN	1985

EDIFICACIÓN PRINCIPAL

	SUPERFICIE CONSTRUIDA m ²	129,00
	PLANTAS N ^o	3
	EDIFICABILIDAD m ² /m ²	3,00
	ESTADO DE SOLIDEZ	R
	ESTADO DE ACCESIBILIDAD	R
	ESTADO DE HABITABILIDAD	R
	FACHADA	EF
	CARPINTERÍAS	MD
	CUBIERTA	TC
OTROS ELEMENTOS		

USO Y OCUPACIÓN

PLANTA	USO	Nº	TIPO DE OCUPACIÓN	OTROS
Baja	VIVIENDA	1	VIV. VACÍA	
Primera	VIVIENDA			
Segunda y +	VIVIENDA			
B. Cubierta				
Sótano				

SERVICIOS E INFRAESTRUCTURAS

Alcantarillado		Tipo de calle	
Agua potable		Pavimento	
Energía eléctrica		Telecomunicaciones	
Acceso rodado		Gas Natural	



CIUDAD DE DUEÑAS. P.E.P.C.H.

F= 255

ANÁLISIS PORMENORIZADO DE LA MORFOLOGÍA, ESTADO CONSTRUCTIVO Y DE SERVICIOS, USO Y OCUPACIÓN DE CADA UNIDAD CATASTRAL.

MANZANA - M-22 PARCELA - P-21 CALLE - CANÓNIGA

Nº - 5

PARCELA

	SUPERFICIE m ²	186,00
	FRENTE ml	19,00
	FACHADAS n ^o	1
	TIPO	ORDINARIA
	OCUPACIÓN %	73,12 %
	EDIFICIOS n ^o	1
	AÑO DE CONSTRUCCIÓN	1945

EDIFICACIÓN PRINCIPAL

	SUPERFICIE CONSTRUIDA m ²	337,00
	PLANTAS N ^o	2+SÓTANO
	EDIFICABILIDAD m ² /m ²	1,82
	ESTADO DE SOLIDEZ	R
	ESTADO DE ACCESIBILIDAD	R
	ESTADO DE HABITABILIDAD	R
	FACHADA	PD, EF
	CARPINTERÍAS	MD
	CUBIERTA	TC
	OTROS ELEMENTOS	Superposición P-2, P-3

USO Y OCUPACIÓN

PLANTA	USO	N ^o	TIPO DE OCUPACIÓN	OTROS
Baja	VIVIENDA	1	VIV. TEMPORAL	APARCAMIENTO-ALMACÉN
Primera	VIVIENDA	1	VIV. PERMANENTE	
Segunda y +				
B. Cubierta				
Sótano				

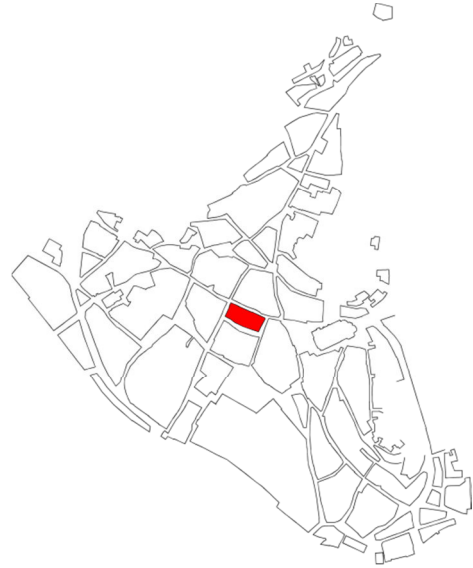
SERVICIOS E INFRAESTRUCTURAS

Alcantarillado		Tipo de calle	
Agua potable		Pavimento	
Energía eléctrica		Telecomunicaciones	
Acceso rodado		Gas Natural	

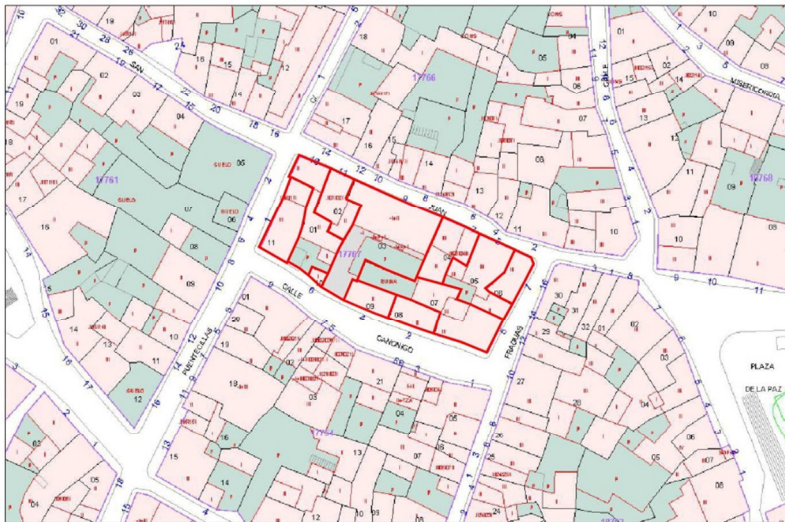
MANZANA 23

LOCALIZACIÓN EN P.E.P.C.H

ZONA	_____	
SUPERFICIE (m ²)	_____	1.301,72
Nº DE PARCELAS	_____	11
PERÍMETRO (ml)	_____	156,50
Nº DE VIVIENDAS	_____	12
EQUIPAMIENTOS	_____	
ESPACIOS LIBRES	_____	
ELEM. CATALOGADOS	_____	2
SUPERPOSICIONES	_____	3



PLANO EN CATASTRO



VOLUMEN, DENSIDAD Y ALTURAS

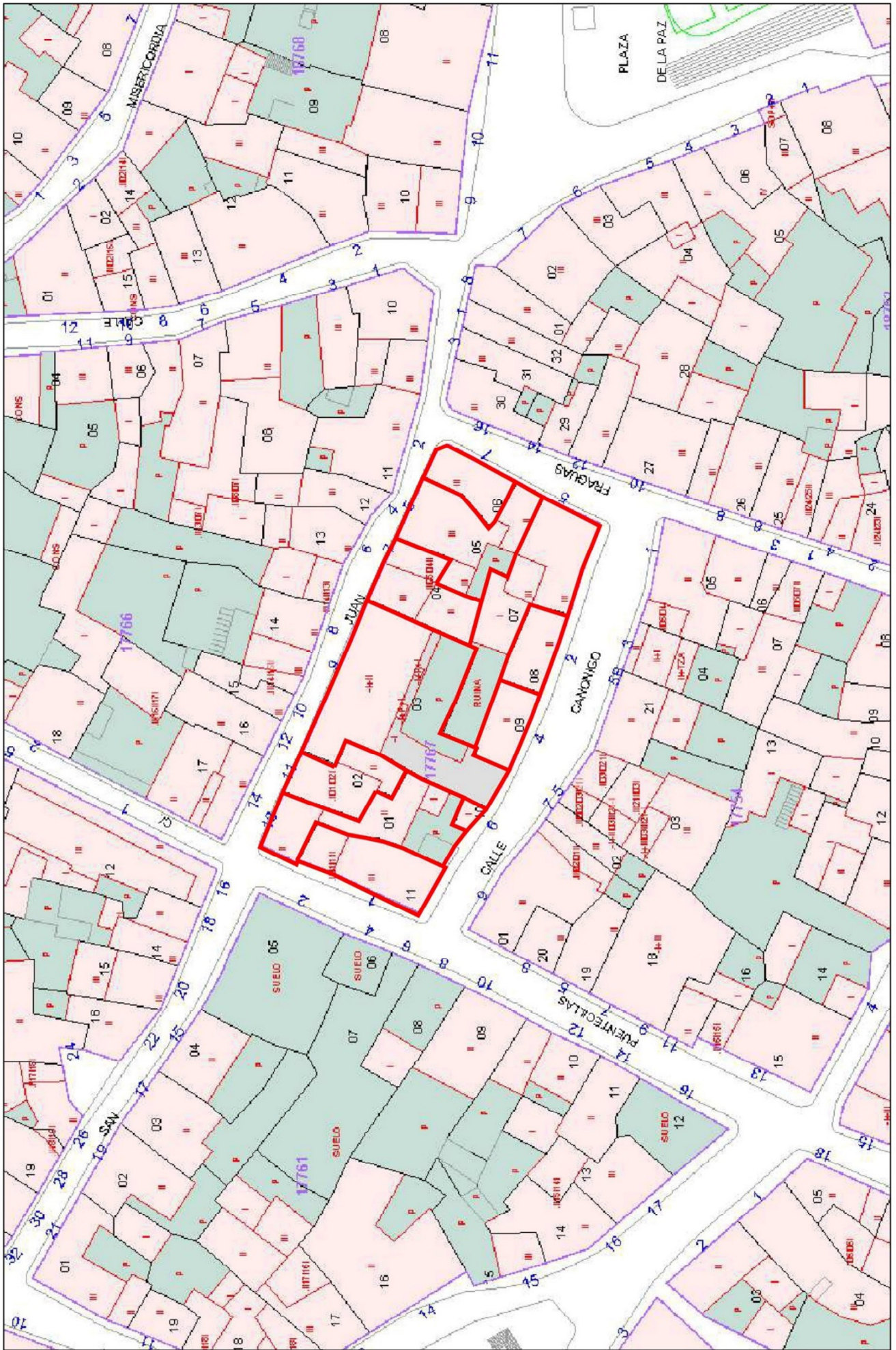
Edificios de más de dos alturas: 5

PARCELARIO

USOS DEL SUELO

ESTADO DE LA EDIFICACIÓN

URBANIZACIÓN





CIUDAD DE DUEÑAS. P.E.P.C.H.

F= 256

ANÁLISIS PORMENORIZADO DE LA MORFOLOGÍA, ESTADO CONSTRUCTIVO Y DE SERVICIOS, USO Y OCUPACIÓN DE CADA UNIDAD CATASTRAL.

MANZANA - M-23 PARCELA - P-1 CALLE - SAN JUAN

Nº- 13

PARCELA

<p>REFERENCIA CATASTRAL DEL INMUEBLE 1726701UM7317N00012W</p> <p>DATOS DEL INMUEBLE DIRECCIÓN: CL SAN JUAN 13 CALLE: 34270 DUEÑAS (PALENCIA)</p> <p>DATOS DE LA FINCA A LA QUE PERTENECE EL INMUEBLE DIRECCIÓN: CL SAN JUAN 13 CALLE: DUEÑAS (PALENCIA)</p> <p>ELEMENTOS DE CONSTRUCCIÓN</p> <table border="1"> <thead> <tr> <th>Uso</th> <th>Superficie m²</th> </tr> </thead> <tbody> <tr> <td>VIVIENDA</td> <td>95</td> </tr> <tr> <td>VIVIENDA</td> <td>179</td> </tr> <tr> <td>INDUSTRIAL</td> <td>4</td> </tr> <tr> <td>APARCAMIENTO</td> <td>13</td> </tr> </tbody> </table>	Uso	Superficie m²	VIVIENDA	95	VIVIENDA	179	INDUSTRIAL	4	APARCAMIENTO	13	SUPERFICIE m ²	180,00
	Uso	Superficie m²										
	VIVIENDA	95										
	VIVIENDA	179										
	INDUSTRIAL	4										
	APARCAMIENTO	13										
	FRENTE ml	17,00										
FACHADAS n°	3											
TIPO	PASANTE											
OCUPACIÓN %	100,00 %											
EDIFICIOS n°	2											
AÑO DE CONSTRUCCIÓN	1985											

EDIFICACIÓN PRINCIPAL

	SUPERFICIE CONSTRUIDA m ²	293,00
	PLANTAS N°	2
	EDIFICABILIDAD m ² /m ²	1,63
	ESTADO DE SOLIDEZ	R
	ESTADO DE ACCESIBILIDAD	M
	ESTADO DE HABITABILIDAD	M
	FACHADA	EF
	CARPINTERÍAS	MD
	CUBIERTA	TC
	OTROS ELEMENTOS	Superposición P-11, P-2, ESCUDO, VUELO

USO Y OCUPACIÓN

PLANTA	USO	N°	TIPO DE OCUPACIÓN	OTROS
Baja	VIVIENDA	1	VIV. VACÍA	APARCAMIENTO
Primera	VIVIENDA			
Segunda y +				
B. Cubierta				
Sótano				

SERVICIOS E INFRAESTRUCTURAS

Alcantarillado		Tipo de calle	
Agua potable		Pavimento	
Energía eléctrica		Telecomunicaciones	
Acceso rodado		Gas Natural	



CIUDAD DE DUEÑAS. P.E.P.C.H.

F= 257

ANÁLISIS PORMENORIZADO DE LA MORFOLOGÍA, ESTADO CONSTRUCTIVO Y DE SERVICIOS, USO Y OCUPACIÓN DE CADA UNIDAD CATASTRAL.

MANZANA - M-23 PARCELA - P-2 CALLE - SAN JUAN

Nº- 11

PARCELA

<p>REFERENCIA CATASTRAL DEL INMUEBLE 1778702UM7317N0091EIV</p> <p>DATOS DEL INMUEBLE POSICIÓN: CL SAN JUAN 11 34270 DUEÑAS (PALENCIA)</p> <p>DATOS DE LA FINCA A LA QUE PERTENECE EL INMUEBLE POSICIÓN: CL SAN JUAN 11 DUEÑAS (PALENCIA)</p> <p>ELEMENTOS DE CONSTRUCCIÓN</p>	SUPERFICIE m ²	54,00
	FRENTE ml	6,00
	FACHADAS n ^o	1
	TIPO	REDUCIDA
	OCUPACIÓN %	100,00 %
	EDIFICIOS n ^o	2
	AÑO DE CONSTRUCCIÓN	1920

EDIFICACIÓN PRINCIPAL

	SUPERFICIE CONSTRUIDA m ²	108,00
	PLANTAS N ^o	2+SOT
	EDIFICABILIDAD m ² /m ²	2,00
	ESTADO DE SOLIDEZ	R
	ESTADO DE ACCESIBILIDAD	M
	ESTADO DE HABITABILIDAD	M
	FACHADA	EF
	CARPINTERÍAS	MD
	CUBIERTA	TC
	OTROS ELEMENTOS	VUELO, Superposición P-1

USO Y OCUPACIÓN

PLANTA	USO	N ^o	TIPO DE OCUPACIÓN	OTROS
Baja	VIVIENDA	1	VIV. VACÍA	
Primera				
Segunda y +				
B. Cubierta				
Sótano	ALMACÉN			

SERVICIOS E INFRAESTRUCTURAS

Alcantarillado		Tipo de calle	
Agua potable		Pavimento	
Energía eléctrica		Telecomunicaciones	
Acceso rodado		Gas Natural	



CIUDAD DE DUEÑAS. P.E.P.C.H.

F= 258

ANÁLISIS PORMENORIZADO DE LA MORFOLOGÍA, ESTADO CONSTRUCTIVO Y DE SERVICIOS, USO Y OCUPACIÓN DE CADA UNIDAD CATASTRAL.

MANZANA - M-23 PARCELA - P-3 CALLE - SAN JUAN

Nº- 9

PARCELA

	SUPERFICIE m ²	339,00
	FRENTE ml	26,00
	FACHADAS n ^o	2
	TIPO	PASANTE
	OCUPACIÓN %	51,03 %
	EDIFICIOS n ^o	1
	AÑO DE CONSTRUCCIÓN	2011

EDIFICACIÓN PRINCIPAL

	SUPERFICIE CONSTRUIDA m ²	608,00
	PLANTAS N ^o	2+SOT
	EDIFICABILIDAD m ² /m ²	1,79
	ESTADO DE SOLIDEZ	B
	ESTADO DE ACCESIBILIDAD	B
	ESTADO DE HABITABILIDAD	B
	FACHADA	EF
	CARPINTERÍAS	PVC
	CUBIERTA	TC
	OTROS ELEMENTOS	

USO Y OCUPACIÓN

PLANTA	USO	Nº	TIPO DE OCUPACIÓN	OTROS
Baja	VIVIENDA	2	VIV. PERMANENTE	
Primera	VIVIENDA	2	VIV. PERMANENTE	
Segunda y +				
B. Cubierta				
Sótano	APARCAMIENTO			

SERVICIOS E INFRAESTRUCTURAS

Alcantarillado		Tipo de calle	
Agua potable		Pavimento	
Energía eléctrica		Telecomunicaciones	
Acceso rodado		Gas Natural	



CIUDAD DE DUEÑAS. P.E.P.C.H.

F= 259

ANÁLISIS PORMENORIZADO DE LA MORFOLOGÍA, ESTADO CONSTRUCTIVO Y DE SERVICIOS, USO Y OCUPACIÓN DE CADA UNIDAD CATASTRAL.

MANZANA - M-23 PARCELA - P-4 CALLE - SAN JUAN

Nº- 7

PARCELA

<p>CONSULTA DESCRIPTIVA Y GRÁFICA DE DATOS CATASTRALES BIENES INMUEBLES DE NATURALEZA URBANA Municipio de DUEÑAS Provincia de PALENCIA</p> <p>REFERENCIA CATASTRAL DEL INMUEBLE 17736704UM7317N00012W</p> <p>DATOS DEL INMUEBLE DUEÑAS (PALENCIA) CL SAN JUAN 7 13270 DUEÑAS (PALENCIA) 100.000000 238</p> <p>DATOS DE LA FINCA A LA QUE PERTENECE EL INMUEBLE DUEÑAS (PALENCIA) CL SAN JUAN 7 191 Parcela censada sin división horizontal</p> <p>ELEMENTOS DE CONSTRUCCIÓN</p> <table border="1"> <thead> <tr> <th>Uso</th> <th>Estado</th> <th>Planta</th> <th>Superficie m²</th> </tr> </thead> <tbody> <tr> <td>VIVIENDA</td> <td>E</td> <td>01</td> <td>101</td> </tr> <tr> <td>VIVIENDA</td> <td>E</td> <td>01</td> <td>101</td> </tr> <tr> <td>VIVIENDA</td> <td>E</td> <td>02</td> <td>36</td> </tr> </tbody> </table>	Uso	Estado	Planta	Superficie m²	VIVIENDA	E	01	101	VIVIENDA	E	01	101	VIVIENDA	E	02	36	SUPERFICIE m ²	101,00
	Uso	Estado	Planta	Superficie m²														
	VIVIENDA	E	01	101														
	VIVIENDA	E	01	101														
	VIVIENDA	E	02	36														
	FRENTE ml	8,00																
	FACHADAS n°	1																
TIPO	ORDINARIA																	
OCUPACIÓN %	100,00 %																	
EDIFICIOS n°	1																	
AÑO DE CONSTRUCCIÓN	1900																	

EDIFICACIÓN PRINCIPAL

	SUPERFICIE CONSTRUIDA m ²	238,00
	PLANTAS N°	3
	EDIFICABILIDAD m ² /m ²	2,36
	ESTADO DE SOLIDEZ	M
	ESTADO DE ACCESIBILIDAD	M
	ESTADO DE HABITABILIDAD	M
	FACHADA	EF
	CARPINTERÍAS	MD
	CUBIERTA	TC
	OTROS ELEMENTOS	BALCÓN, Superposición P-5

USO Y OCUPACIÓN

PLANTA	USO	N°	TIPO DE OCUPACIÓN	OTROS
Baja	VIVIENDA	1	VIV. VACÍA	EDIF. EN MAL ESTADO
Primera	VIVIENDA			
Segunda y +	VIVIENDA			
B. Cubierta				
Sótano				

SERVICIOS E INFRAESTRUCTURAS

Alcantarillado		Tipo de calle	
Agua potable		Pavimento	
Energía eléctrica		Telecomunicaciones	
Acceso rodado		Gas Natural	



CIUDAD DE DUEÑAS. P.E.P.C.H.

F= 260

ANÁLISIS PORMENORIZADO DE LA MORFOLOGÍA, ESTADO CONSTRUCTIVO Y DE SERVICIOS, USO Y OCUPACIÓN DE CADA UNIDAD CATASTRAL.

MANZANA - M-23 PARCELA - P-5 CALLE - SAN JUAN

Nº- 5

PARCELA

	SUPERFICIE m ²	151,00
	FRENTE ml	12,00
	FACHADAS n°	2
	TIPO	PASANTE
	OCUPACIÓN %	85,43 %
	EDIFICIOS n°	2
	AÑO DE CONSTRUCCIÓN	1985

EDIFICACIÓN PRINCIPAL



SUPERFICIE CONSTRUIDA m ²	407,00
PLANTAS N°	3
EDIFICABILIDAD m ² /m ²	2,13
ESTADO DE SOLIDEZ	M
ESTADO DE ACCESIBILIDAD	M
ESTADO DE HABITABILIDAD	M
FACHADA	PD, EF
CARPINTERÍAS	MD
CUBIERTA	TC
OTROS ELEMENTOS	VUELO, Superposición P-4

USO Y OCUPACIÓN

PLANTA	USO	N°	TIPO DE OCUPACIÓN	OTROS
Baja	COMERCIO		SIN USO	EDIF. EN MAL ESTADO
Primera	VIVIENDA	1	VIV. VACÍA	
Segunda y +	VIVIENDA			
B. Cubierta				
Sótano				

SERVICIOS E INFRAESTRUCTURAS

Alcantarillado		Tipo de calle	
Agua potable		Pavimento	
Energía eléctrica		Telecomunicaciones	
Acceso rodado		Gas Natural	



CIUDAD DE DUEÑAS. P.E.P.C.H.

F= 261

ANÁLISIS PORMENORIZADO DE LA MORFOLOGÍA, ESTADO CONSTRUCTIVO Y DE SERVICIOS, USO Y OCUPACIÓN DE CADA UNIDAD CATASTRAL.

MANZANA - M-23 PARCELA - P-6 CALLE - FRAGUA

Nº- 7

PARCELA

	SUPERFICIE m ²	57,00
	FRENTE ml	16,00
	FACHADAS n°	2
	TIPO	REDUCIDA
	OCUPACIÓN %	100,00 %
	EDIFICIOS n°	1
	AÑO DE CONSTRUCCIÓN	1920

EDIFICACIÓN PRINCIPAL

	SUPERFICIE CONSTRUIDA m ²	180,00
	PLANTAS N°	2+BC
	EDIFICABILIDAD m ² /m ²	3,00
	ESTADO DE SOLIDEZ	B
	ESTADO DE ACCESIBILIDAD	B
	ESTADO DE HABITABILIDAD	B
	FACHADA	EF
	CARPINTERÍAS	MD
	CUBIERTA	TC
	OTROS ELEMENTOS	

USO Y OCUPACIÓN

PLANTA	USO	N°	TIPO DE OCUPACIÓN	OTROS
Baja	VIVIENDA	1	VIV. PERMANENTE	
Primera	VIVIENDA			
Segunda y +				
B. Cubierta	VIVIENDA			
Sótano				

SERVICIOS E INFRAESTRUCTURAS

Alcantarillado		Tipo de calle	
Agua potable		Pavimento	
Energía eléctrica		Telecomunicaciones	
Acceso rodado		Gas Natural	



CIUDAD DE DUEÑAS. P.E.P.C.H.

F= 262

ANÁLISIS PORMENORIZADO DE LA MORFOLOGÍA, ESTADO CONSTRUCTIVO Y DE SERVICIOS, USO Y OCUPACIÓN DE CADA UNIDAD CATASTRAL.

MANZANA - M-23 PARCELA - P-7 CALLE - FRAGUA

Nº- 5

PARCELA

	SUPERFICIE m ²	163,00
	FRENTE ml	20,00
	FACHADAS n ^o	2
	TIPO	ESQUINA
	OCUPACIÓN %	100,00 %
	EDIFICIOS n ^o	1
	AÑO DE CONSTRUCCIÓN	1985

EDIFICACIÓN PRINCIPAL



SUPERFICIE CONSTRUIDA m ²	360,00
PLANTAS N ^o	3
EDIFICABILIDAD m ² /m ²	2,21
ESTADO DE SOLIDEZ	M
ESTADO DE ACCESIBILIDAD	M
ESTADO DE HABITABILIDAD	M
FACHADA	EF
CARPINTERÍAS	MD
CUBIERTA	TC
OTROS ELEMENTOS	VUELO

USO Y OCUPACIÓN

PLANTA	USO	N ^o	TIPO DE OCUPACIÓN	OTROS
Baja	VIVIENDA	1	VIV. VACÍA	EDIF. EN MAL ESTADO
Primera	VIVIENDA			
Segunda y +	VIVIENDA			
B. Cubierta				
Sótano				

SERVICIOS E INFRAESTRUCTURAS

Alcantarillado		Tipo de calle	
Agua potable		Pavimento	
Energía eléctrica		Telecomunicaciones	
Acceso rodado		Gas Natural	



CIUDAD DE DUEÑAS. P.E.P.C.H.

F= 263

ANÁLISIS PORMENORIZADO DE LA MORFOLOGÍA, ESTADO CONSTRUCTIVO Y DE SERVICIOS, USO Y OCUPACIÓN DE CADA UNIDAD CATASTRAL.

MANZANA - M-23 PARCELA - P-8 CALLE - CANÓNIGA

Nº - 2

PARCELA

	SUPERFICIE m ²	84,00
	FRENTE ml	11,00
	FACHADAS n°	1
	TIPO	ORDINARIA
	OCUPACIÓN %	100,00 %
	EDIFICIOS n°	1
	AÑO DE CONSTRUCCIÓN	1985

EDIFICACIÓN PRINCIPAL



SUPERFICIE CONSTRUIDA m ²	166,00
PLANTAS N°	2
EDIFICABILIDAD m ² /m ²	1,98
ESTADO DE SOLIDEZ	M
ESTADO DE ACCESIBILIDAD	M
ESTADO DE HABITABILIDAD	M
FACHADA	EF
CARPINTERÍAS	AL
CUBIERTA	TC
OTROS ELEMENTOS	Superposición P-9

USO Y OCUPACIÓN

PLANTA	USO	N°	TIPO DE OCUPACIÓN	OTROS
Baja	VIVIENDA	1	VIV. PERMANENTE	
Primera	VIVIENDA			
Segunda y +				
B. Cubierta				
Sótano				

SERVICIOS E INFRAESTRUCTURAS

Alcantarillado		Tipo de calle	
Agua potable		Pavimento	
Energía eléctrica		Telecomunicaciones	
Acceso rodado		Gas Natural	



CIUDAD DE DUEÑAS. P.E.P.C.H.

F= 264

ANÁLISIS PORMENORIZADO DE LA MORFOLOGÍA, ESTADO CONSTRUCTIVO Y DE SERVICIOS, USO Y OCUPACIÓN DE CADA UNIDAD CATASTRAL.

MANZANA - M-23 PARCELA - P-9 CALLE - CANÓNIGA

Nº- 4

PARCELA

	SUPERFICIE m ²	29,00
	FRENTE ml	11,00
	FACHADAS n ^o	1
	TIPO	REDUCIDA
	OCUPACIÓN %	100,00 %
	EDIFICIOS n ^o	1
	AÑO DE CONSTRUCCIÓN	1985

EDIFICACIÓN PRINCIPAL



SUPERFICIE CONSTRUIDA m ²	58,00
PLANTAS N ^o	2
EDIFICABILIDAD m ² /m ²	2,00
ESTADO DE SOLIDEZ	M
ESTADO DE ACCESIBILIDAD	
ESTADO DE HABITABILIDAD	
FACHADA	EF
CARPINTERÍAS	MD
CUBIERTA	TC
OTROS ELEMENTOS	Superposición P-8

USO Y OCUPACIÓN

PLANTA	USO	N ^o	TIPO DE OCUPACIÓN	OTROS
Baja	ALMACÉN			
Primera				
Segunda y +				
B. Cubierta				
Sótano				

SERVICIOS E INFRAESTRUCTURAS

Alcantarillado		Tipo de calle	
Agua potable		Pavimento	
Energía eléctrica		Telecomunicaciones	
Acceso rodado		Gas Natural	



CIUDAD DE DUEÑAS. P.E.P.C.H.

F= 265

ANÁLISIS PORMENORIZADO DE LA MORFOLOGÍA, ESTADO CONSTRUCTIVO Y DE SERVICIOS, USO Y OCUPACIÓN DE CADA UNIDAD CATASTRAL.

MANZANA - M-23 PARCELA - P-10 CALLE - CANÓNIGA

Nº- 6

PARCELA

	SUPERFICIE m ²	10,00
	FRENTE ml	4,00
	FACHADAS n ^o	1
	TIPO	REDUCIDA
	OCUPACIÓN %	100,00 %
	EDIFICIOS n ^o	1
	AÑO DE CONSTRUCCIÓN	1985

EDIFICACIÓN PRINCIPAL



SUPERFICIE CONSTRUIDA m ²	10,00
PLANTAS N ^o	1
EDIFICABILIDAD m ² /m ²	1
ESTADO DE SOLIDEZ	B
ESTADO DE ACCESIBILIDAD	
ESTADO DE HABITABILIDAD	
FACHADA	PD, EF
CARPINTERÍAS	MD
CUBIERTA	TC
OTROS ELEMENTOS	

USO Y OCUPACIÓN

PLANTA	USO	Nº	TIPO DE OCUPACIÓN	OTROS
Baja	APARCAMIENTO			
Primera				
Segunda y +				
B. Cubierta				
Sótano				

SERVICIOS E INFRAESTRUCTURAS

Alcantarillado		Tipo de calle	
Agua potable		Pavimento	
Energía eléctrica		Telecomunicaciones	
Acceso rodado		Gas Natural	



CIUDAD DE DUEÑAS. P.E.P.C.H.

F= 266

ANÁLISIS PORMENORIZADO DE LA MORFOLOGÍA, ESTADO CONSTRUCTIVO Y DE SERVICIOS, USO Y OCUPACIÓN DE CADA UNIDAD CATASTRAL.

MANZANA - M-23 PARCELA - P-11 CALLE - PUENTECILLAS

Nº- 1

PARCELA

	SUPERFICIE m ²	86,00
	FRENTE ml	22,00
	FACHADAS n ^o	2
	TIPO	ESQUINA
	OCUPACIÓN %	100,00 %
	EDIFICIOS n ^o	1
AÑO DE CONSTRUCCIÓN	1985	

EDIFICACIÓN PRINCIPAL



SUPERFICIE CONSTRUIDA m ²	244,00
PLANTAS N ^o	2+SOT
EDIFICABILIDAD m ² /m ²	2,84
ESTADO DE SOLIDEZ	R
ESTADO DE ACCESIBILIDAD	R
ESTADO DE HABITABILIDAD	R
FACHADA	PD, EF
CARPINTERÍAS	PVC
CUBIERTA	TC
OTROS ELEMENTOS	BALCONES, Superposición P-1

USO Y OCUPACIÓN

PLANTA	USO	N ^o	TIPO DE OCUPACIÓN	OTROS
Baja	VIVIENDA	1	VIV. PERMANENTE	
Primera	VIVIENDA			
Segunda y +				
B. Cubierta				
Sótano	ALMACÉN			

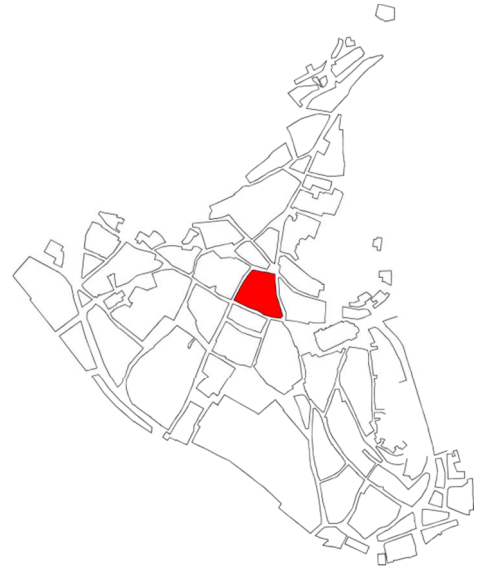
SERVICIOS E INFRAESTRUCTURAS

Alcantarillado		Tipo de calle	
Agua potable		Pavimento	
Energía eléctrica		Telecomunicaciones	
Acceso rodado		Gas Natural	

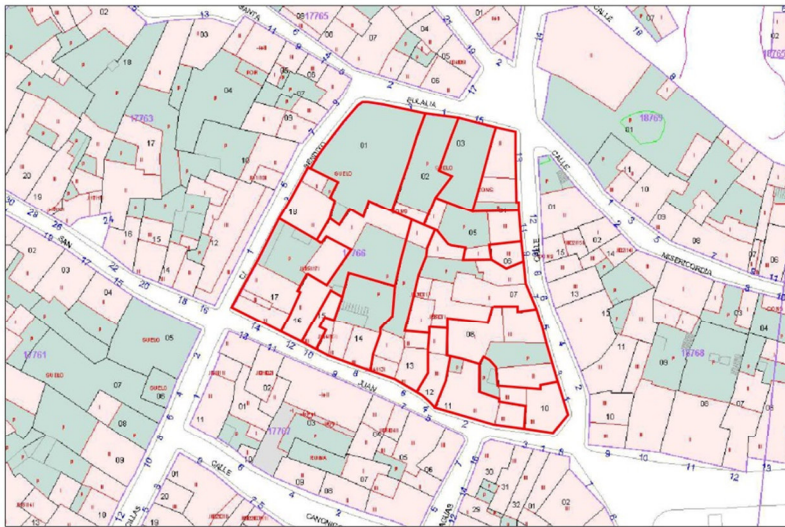
MANZANA 24

LOCALIZACIÓN EN P.E.P.C.H

ZONA	_____	
SUPERFICIE (m ²)	_____	3.196,63
Nº DE PARCELAS	_____	17
PERÍMETRO (ml)	_____	230,35
Nº DE VIVIENDAS	_____	22
EQUIPAMIENTOS	_____	
ESPACIOS LIBRES	_____	
ELEM. CATALOGADOS	_____	3
SUPERPOSICIONES	_____	5



PLANO EN CATASTRO



VOLUMEN, DENSIDAD Y ALTURAS

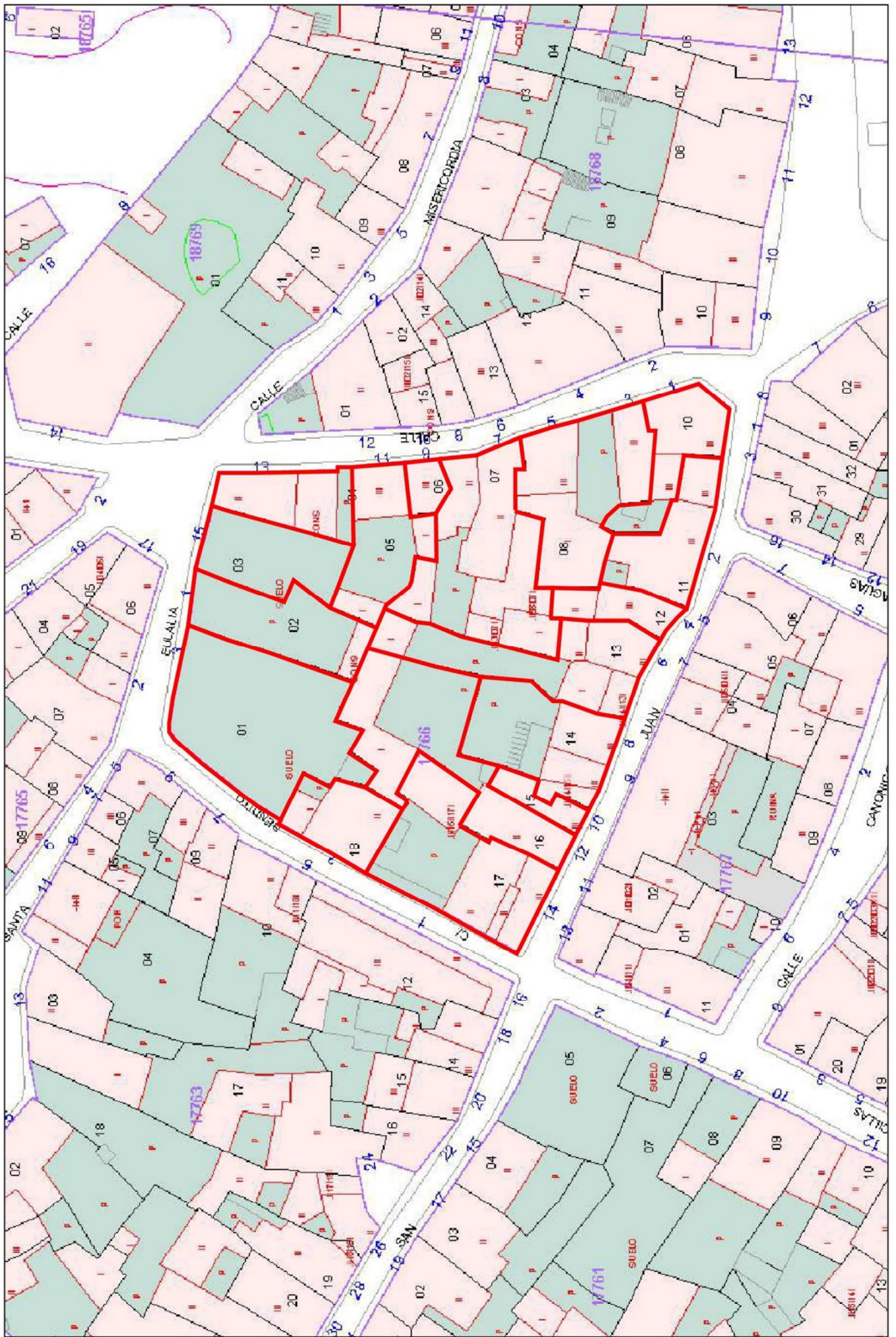
Edificios de más de dos alturas: 10

PARCELARIO

USOS DEL SUELO

ESTADO DE LA EDIFICACIÓN

URBANIZACIÓN





CIUDAD DE DUEÑAS. P.E.P.C.H.

F= 267

ANÁLISIS PORMENORIZADO DE LA MORFOLOGÍA, ESTADO CONSTRUCTIVO Y DE SERVICIOS, USO Y OCUPACIÓN DE CADA UNIDAD CATASTRAL.

MANZANA - M-24 PARCELA - P-1

CALLE - SANTA EULALIA

Nº- 3

PARCELA

	SUPERFICIE m ²	419,00
	FRENTE ml	31,00
	FACHADAS n ^o	2
	TIPO	ESQUINA
	OCUPACIÓN %	
	EDIFICIOS n ^o	1
	AÑO DE CONSTRUCCIÓN	EN CONSTRUCCIÓN

EDIFICACIÓN PRINCIPAL

	SUPERFICIE CONSTRUIDA m ²	
	PLANTAS N ^o	2+SOT
	EDIFICABILIDAD m ² /m ²	
	ESTADO DE SOLIDEZ	
	ESTADO DE ACCESIBILIDAD	
	ESTADO DE HABITABILIDAD	
	FACHADA	
	CARPINTERÍAS	
	CUBIERTA	
OTROS ELEMENTOS	EN CONSTRUCCIÓN	

USO Y OCUPACIÓN

PLANTA	USO	Nº	TIPO DE OCUPACIÓN	OTROS
Baja	VIVIENDA	1	EN CONSTRUCCIÓN	
Primera	VIVIENDA	1	EN CONSTRUCCIÓN	
Segunda y +				
B. Cubierta				
Sótano	APARCAMIENTO			

SERVICIOS E INFRAESTRUCTURAS

Alcantarillado		Tipo de calle	
Agua potable		Pavimento	
Energía eléctrica		Telecomunicaciones	
Acceso rodado		Gas Natural	



CIUDAD DE DUEÑAS. P.E.P.C.H.

F= 268

ANÁLISIS PORMENORIZADO DE LA MORFOLOGÍA, ESTADO CONSTRUCTIVO Y DE SERVICIOS, USO Y OCUPACIÓN DE CADA UNIDAD CATASTRAL.

MANZANA - M-24 PARCELA - P-2

CALLE - SANTA EULALIA

Nº- 1

PARCELA

	SUPERFICIE m ²	171,00
	FRENTE ml	7,00
	FACHADAS n°	1
	TIPO	ORDINARIA
	OCUPACIÓN %	
	EDIFICIOS n°	
	AÑO DE CONSTRUCCIÓN	

EDIFICACIÓN PRINCIPAL

	SUPERFICIE CONSTRUIDA m ²	
	PLANTAS N°	
	EDIFICABILIDAD m ² /m ²	
	ESTADO DE SOLIDEZ	
	ESTADO DE ACCESIBILIDAD	
	ESTADO DE HABITABILIDAD	
	FACHADA	BH
	CARPINTERÍAS	MT
	CUBIERTA	
	OTROS ELEMENTOS	

USO Y OCUPACIÓN

PLANTA	USO	N°	TIPO DE OCUPACIÓN	OTROS
Baja	SOLAR			
Primera				
Segunda y +				
B. Cubierta				
Sótano				

SERVICIOS E INFRAESTRUCTURAS

Alcantarillado		Tipo de calle	
Agua potable		Pavimento	
Energía eléctrica		Telecomunicaciones	
Acceso rodado		Gas Natural	



CIUDAD DE DUEÑAS. P.E.P.C.H.

F= 269

ANÁLISIS PORMENORIZADO DE LA MORFOLOGÍA, ESTADO CONSTRUCTIVO Y DE SERVICIOS, USO Y OCUPACIÓN DE CADA UNIDAD CATASTRAL.

MANZANA - M-24 PARCELA - P-3 CALLE - PASTORES

Nº- 15

PARCELA

<p>CONSULTA DESCRIPTIVA Y GRÁFICA DE DATOS CATASTRALES BIENES INMUEBLES DE NATURALEZA URBANA Municipio de DUEÑAS Provincia de PALENCIA</p> <p>REFERENCIA CATASTRAL DEL INMUEBLE 1776603UM7317N0001W</p> <p>DATOS DEL INMUEBLE</p> <p>DATOS DE LA FINCA A LA QUE PERTENECE EL INMUEBLE</p>	SUPERFICIE m ²	168,00
	FRENTE ml	8,00
	FACHADAS n°	1
	TIPO	ORDINARIA
	OCUPACIÓN %	
	EDIFICIOS n°	
	AÑO DE CONSTRUCCIÓN	

EDIFICACIÓN PRINCIPAL

	SUPERFICIE CONSTRUIDA m ²	
	PLANTAS N°	
	EDIFICABILIDAD m ² /m ²	
	ESTADO DE SOLIDEZ	
	ESTADO DE ACCESIBILIDAD	
	ESTADO DE HABITABILIDAD	
	FACHADA	BH
	CARPINTERÍAS	MT
	CUBIERTA	
	OTROS ELEMENTOS	

USO Y OCUPACIÓN

PLANTA	USO	N°	TIPO DE OCUPACIÓN	OTROS
Baja	SOLAR			
Primera				
Segunda y +				
B. Cubierta				
Sótano				

SERVICIOS E INFRAESTRUCTURAS

Alcantarillado		Tipo de calle	
Agua potable		Pavimento	
Energía eléctrica		Telecomunicaciones	
Acceso rodado		Gas Natural	



CIUDAD DE DUEÑAS. P.E.P.C.H.

F= 270

ANÁLISIS PORMENORIZADO DE LA MORFOLOGÍA, ESTADO CONSTRUCTIVO Y DE SERVICIOS, USO Y OCUPACIÓN DE CADA UNIDAD CATASTRAL.

MANZANA - M-24 PARCELA - P-4 CALLE - PASTORES

Nº- 13

PARCELA

	SUPERFICIE m ²	131,00
	FRENTE ml	21,00
	FACHADAS n°	2
	TIPO	ESQUINA
	OCUPACIÓN %	77,86%
	EDIFICIOS n°	2
	AÑO DE CONSTRUCCIÓN	1985

EDIFICACIÓN PRINCIPAL

	SUPERFICIE CONSTRUIDA m ²	162,00
	PLANTAS N°	2+BC
	EDIFICABILIDAD m ² /m ²	1,24
	ESTADO DE SOLIDEZ	R
	ESTADO DE ACCESIBILIDAD	R
	ESTADO DE HABITABILIDAD	R
	FACHADA	EF
	CARPINTERÍAS	AL
	CUBIERTA	TC
	OTROS ELEMENTOS	

USO Y OCUPACIÓN

PLANTA	USO	N°	TIPO DE OCUPACIÓN	OTROS
Baja	VIVIENDA	1	VIV. PERMANENTE	APARCAMIENTO
Primera	VIVIENDA			
Segunda y +				
B. Cubierta				
Sótano				

SERVICIOS E INFRAESTRUCTURAS

Alcantarillado		Tipo de calle	
Agua potable		Pavimento	
Energía eléctrica		Telecomunicaciones	
Acceso rodado		Gas Natural	



CIUDAD DE DUEÑAS. P.E.P.C.H.

F= 271

ANÁLISIS PORMENORIZADO DE LA MORFOLOGÍA, ESTADO CONSTRUCTIVO Y DE SERVICIOS, USO Y OCUPACIÓN DE CADA UNIDAD CATASTRAL.

MANZANA - M-24 PARCELA - P-5 CALLE - PASTORES

Nº- 11

PARCELA

	SUPERFICIE m ²	168,00
	FRENTE ml	6,00
	FACHADAS n ^o	1
	TIPO	ORDINARIA
	OCUPACIÓN %	50,00%
	EDIFICIOS n ^o	3
	AÑO DE CONSTRUCCIÓN	2003

EDIFICACIÓN PRINCIPAL

	SUPERFICIE CONSTRUIDA m ²	186,00
	PLANTAS N ^o	3
	EDIFICABILIDAD m ² /m ²	1,11
	ESTADO DE SOLIDEZ	B
	ESTADO DE ACCESIBILIDAD	B
	ESTADO DE HABITABILIDAD	B
	FACHADA	EF
	CARPINTERÍAS	PVC
	CUBIERTA	TC
OTROS ELEMENTOS	VUELO	

USO Y OCUPACIÓN

PLANTA	USO	N ^o	TIPO DE OCUPACIÓN	OTROS
Baja	VIVIENDA	1	VIV. PERMANENTE	ALMACÉN
Primera	VIVIENDA			
Segunda y +	VIVIENDA			
B. Cubierta				
Sótano				

SERVICIOS E INFRAESTRUCTURAS

Alcantarillado		Tipo de calle	
Agua potable		Pavimento	
Energía eléctrica		Telecomunicaciones	
Acceso rodado		Gas Natural	



CIUDAD DE DUEÑAS. P.E.P.C.H.

F= 272

ANÁLISIS PORMENORIZADO DE LA MORFOLOGÍA, ESTADO CONSTRUCTIVO Y DE SERVICIOS, USO Y OCUPACIÓN DE CADA UNIDAD CATASTRAL.

MANZANA - M-24 PARCELA - P-6 CALLE - PASTORES

Nº- 9

PARCELA

	SUPERFICIE m ²	30,00
	FRENTE ml	4,00
	FACHADAS n ^o	1
	TIPO	REDUCIDA
	OCUPACIÓN %	100,00%
	EDIFICIOS n ^o	1
	AÑO DE CONSTRUCCIÓN	1910

EDIFICACIÓN PRINCIPAL

	SUPERFICIE CONSTRUIDA m ²	94,00
	PLANTAS N ^o	3
	EDIFICABILIDAD m ² /m ²	3,13
	ESTADO DE SOLIDEZ	R
	ESTADO DE ACCESIBILIDAD	R
	ESTADO DE HABITABILIDAD	R
	FACHADA	EF
	CARPINTERÍAS	AL
	CUBIERTA	TC
OTROS ELEMENTOS	VUELO	

USO Y OCUPACIÓN

PLANTA	USO	N ^o	TIPO DE OCUPACIÓN	OTROS
Baja	VIVIENDA	1	VIV. PERMANENTE	
Primera	VIVIENDA			
Segunda y +	VIVIENDA			
B. Cubierta				
Sótano				

SERVICIOS E INFRAESTRUCTURAS

Alcantarillado		Tipo de calle	
Agua potable		Pavimento	
Energía eléctrica		Telecomunicaciones	
Acceso rodado		Gas Natural	



CIUDAD DE DUEÑAS. P.E.P.C.H.

F= 273

ANÁLISIS PORMENORIZADO DE LA MORFOLOGÍA, ESTADO CONSTRUCTIVO Y DE SERVICIOS, USO Y OCUPACIÓN DE CADA UNIDAD CATASTRAL.

MANZANA - M-24 PARCELA - P-7 CALLE - PASTORES

Nº- 7

PARCELA

	SUPERFICIE m ²	289,00
	FRENTE ml	11,00
	FACHADAS n ^o	1
	TIPO	ORDINARIA
	OCUPACIÓN %	88,92%
	EDIFICIOS n ^o	3
	AÑO DE CONSTRUCCIÓN	1985

EDIFICACIÓN PRINCIPAL

	SUPERFICIE CONSTRUIDA m ²	406,00
	PLANTAS N ^o	3
	EDIFICABILIDAD m ² /m ²	1,40
	ESTADO DE SOLIDEZ	R
	ESTADO DE ACCESIBILIDAD	R
	ESTADO DE HABITABILIDAD	R
	FACHADA	PD, EF
	CARPINTERÍAS	PVC
	CUBIERTA	TC
	OTROS ELEMENTOS	VUELO, Superp. P-8, P-13

USO Y OCUPACIÓN

PLANTA	USO	N ^o	TIPO DE OCUPACIÓN	OTROS
Baja	VIVIENDA	1	VIV. TEMPORAL	ALMACÉN
Primera	VIVIENDA			
Segunda y +	VIVIENDA			
B. Cubierta				
Sótano				

SERVICIOS E INFRAESTRUCTURAS

Alcantarillado		Tipo de calle	
Agua potable		Pavimento	
Energía eléctrica		Telecomunicaciones	
Acceso rodado		Gas Natural	



CIUDAD DE DUEÑAS. P.E.P.C.H.

F= 274

ANÁLISIS PORMENORIZADO DE LA MORFOLOGÍA, ESTADO CONSTRUCTIVO Y DE SERVICIOS, USO Y OCUPACIÓN DE CADA UNIDAD CATASTRAL.

MANZANA - M-24 PARCELA - P-8 CALLE - PASTORES

Nº- 5

PARCELA

	SUPERFICIE m ²	278,00
	FRENTE ml	16,00
	FACHADAS n ^o	1
	TIPO	ORDINARIA
	OCUPACIÓN %	76,26%
	EDIFICIOS n ^o	3
	AÑO DE CONSTRUCCIÓN	1920

EDIFICACIÓN PRINCIPAL

	SUPERFICIE CONSTRUIDA m ²	446,00
	PLANTAS N ^o	3
	EDIFICABILIDAD m ² /m ²	1,60
	ESTADO DE SOLIDEZ	R
	ESTADO DE ACCESIBILIDAD	R
	ESTADO DE HABITABILIDAD	R
	FACHADA	PD, EF
	CARPINTERÍAS	AL
	CUBIERTA	TC
OTROS ELEMENTOS	TRONERA, Superposición P-7	

USO Y OCUPACIÓN

PLANTA	USO	N ^o	TIPO DE OCUPACIÓN	OTROS
Baja	VIVIENDA	2	VIV. VACÍA, VIV. PERMAN.	ALMACÉN
Primera	VIVIENDA			
Segunda y +	VIVIENDA			
B. Cubierta				
Sótano				

SERVICIOS E INFRAESTRUCTURAS

Alcantarillado		Tipo de calle	
Agua potable		Pavimento	
Energía eléctrica		Telecomunicaciones	
Acceso rodado		Gas Natural	



CIUDAD DE DUEÑAS. P.E.P.C.H.

F= 275

ANÁLISIS PORMENORIZADO DE LA MORFOLOGÍA, ESTADO CONSTRUCTIVO Y DE SERVICIOS, USO Y OCUPACIÓN DE CADA UNIDAD CATASTRAL.

MANZANA - M-24 PARCELA - P-10 CALLE - PASTORES

Nº- 1

PARCELA

	SUPERFICIE m ²	121,00
	FRENTE ml	18,00
	FACHADAS n ^o	3
	TIPO	ESQUINA
	OCUPACIÓN %	80,17%
	EDIFICIOS n ^o	1
	AÑO DE CONSTRUCCIÓN	1920

EDIFICACIÓN PRINCIPAL



SUPERFICIE CONSTRUIDA m ²	291,00
PLANTAS N ^o	3
EDIFICABILIDAD m ² /m ²	2,40
ESTADO DE SOLIDEZ	B
ESTADO DE ACCESIBILIDAD	B
ESTADO DE HABITABILIDAD	B
FACHADA	PD, EF
CARPINTERÍAS	PVC
CUBIERTA	TC
OTROS ELEMENTOS	BALCÓN

USO Y OCUPACIÓN

PLANTA	USO	N ^o	TIPO DE OCUPACIÓN	OTROS
Baja	VIVIENDA	2	VIV. PERMANENTE	
Primera	VIVIENDA			
Segunda y +	VIVIENDA			
B. Cubierta				
Sótano				

SERVICIOS E INFRAESTRUCTURAS

Alcantarillado		Tipo de calle	
Agua potable		Pavimento	
Energía eléctrica		Telecomunicaciones	
Acceso rodado		Gas Natural	



CIUDAD DE DUEÑAS. P.E.P.C.H.

F= 276

ANÁLISIS PORMENORIZADO DE LA MORFOLOGÍA, ESTADO CONSTRUCTIVO Y DE SERVICIOS, USO Y OCUPACIÓN DE CADA UNIDAD CATASTRAL.

MANZANA - M-24 PARCELA - P-11 CALLE - SAN JUAN

Nº- 2

PARCELA

CONSULTA DESCRIPTIVA Y GRÁFICA DE DATOS CATASTRALES BIENES INMUEBLES DE NATURALEZA URBANA Municipio de DUEÑAS Provincia de PALENCIA		SUPERFICIE m ²	160,00
		FRENTE ml	20,00
		FACHADAS n°	1
		TIPO	ORDINARIA
		OCUPACIÓN %	91,25%
		EDIFICIOS n°	2
		AÑO DE CONSTRUCCIÓN	1990

EDIFICACIÓN PRINCIPAL

	SUPERFICIE CONSTRUIDA m ²	362,00
	PLANTAS N°	3
	EDIFICABILIDAD m ² /m ²	2,26
	ESTADO DE SOLIDEZ	R
	ESTADO DE ACCESIBILIDAD	R
	ESTADO DE HABITABILIDAD	R
	FACHADA	PD, EF
	CARPINTERÍAS	PVC
	CUBIERTA	TC
OTROS ELEMENTOS	BALCÓN	

USO Y OCUPACIÓN

PLANTA	USO	N°	TIPO DE OCUPACIÓN	OTROS
Baja	VIVIENDA	2	VIV. PERMANENTE	ALMACÉN
Primera	VIVIENDA			
Segunda y +	VIVIENDA			
B. Cubierta				
Sótano				

SERVICIOS E INFRAESTRUCTURAS

Alcantarillado		Tipo de calle	
Agua potable		Pavimento	
Energía eléctrica		Telecomunicaciones	
Acceso rodado		Gas Natural	



CIUDAD DE DUEÑAS. P.E.P.C.H.

F= 277

ANÁLISIS PORMENORIZADO DE LA MORFOLOGÍA, ESTADO CONSTRUCTIVO Y DE SERVICIOS, USO Y OCUPACIÓN DE CADA UNIDAD CATASTRAL.

MANZANA - M-24 PARCELA - P-12 CALLE - SAN JUAN

Nº- 4

PARCELA

	SUPERFICIE m ²	62,00
	FRENTE ml	5,00
	FACHADAS n ^o	1
	TIPO	ORDINARIA
	OCUPACIÓN %	100,00%
	EDIFICIOS n ^o	1
	AÑO DE CONSTRUCCIÓN	1992

EDIFICACIÓN PRINCIPAL

	SUPERFICIE CONSTRUIDA m ²	186,00
	PLANTAS N ^o	3
	EDIFICABILIDAD m ² /m ²	3,00
	ESTADO DE SOLIDEZ	R
	ESTADO DE ACCESIBILIDAD	R
	ESTADO DE HABITABILIDAD	R
	FACHADA	EF
	CARPINTERÍAS	AL
	CUBIERTA	TC
OTROS ELEMENTOS	VUELO	

USO Y OCUPACIÓN

PLANTA	USO	N ^o	TIPO DE OCUPACIÓN	OTROS
Baja	VIVIENDA	1	VIV. PERMANENTE	
Primera	VIVIENDA			
Segunda y +	VIVIENDA			
B. Cubierta				
Sótano				

SERVICIOS E INFRAESTRUCTURAS

Alcantarillado		Tipo de calle	
Agua potable		Pavimento	
Energía eléctrica		Telecomunicaciones	
Acceso rodado		Gas Natural	



CIUDAD DE DUEÑAS. P.E.P.C.H.

F= 278

ANÁLISIS PORMENORIZADO DE LA MORFOLOGÍA, ESTADO CONSTRUCTIVO Y DE SERVICIOS, USO Y OCUPACIÓN DE CADA UNIDAD CATASTRAL.

MANZANA - M-24 PARCELA - P-13 CALLE - SAN JUAN

Nº- 6

PARCELA

<p>CONSULTA DESCRIPTIVA Y GRÁFICA DE DATOS CATASTRALES BIENES INMUEBLES DE NATURALEZA URBANA Municipio de DUEÑAS Provincia de PALENCIA</p> <p>REFERENCIA CATASTRAL DEL INMUEBLE 1776613UM7317N001WV</p> <p>INFORMACIÓN GRÁFICA E: 1:500</p>	SUPERFICIE m ²	216,00
	FRENTE ml	11,00
	FACHADAS n ^o	1
	TIPO	ORDINARIA
	OCUPACIÓN %	74,24%
	EDIFICIOS n ^o	2
	AÑO DE CONSTRUCCIÓN	1985

EDIFICACIÓN PRINCIPAL



SUPERFICIE CONSTRUIDA m ²	339,00
PLANTAS N ^o	3
EDIFICABILIDAD m ² /m ²	1,57
ESTADO DE SOLIDEZ	R
ESTADO DE ACCESIBILIDAD	R
ESTADO DE HABITABILIDAD	R
FACHADA	EF
CARPINTERÍAS	AL
CUBIERTA	TC
OTROS ELEMENTOS	BALCONES, Superp. P-7, P-14

USO Y OCUPACIÓN

PLANTA	USO	Nº	TIPO DE OCUPACIÓN	OTROS
Baja	VIVIENDA	2	VIV. TEMPORAL	ALMACÉN
Primera	VIVIENDA			
Segunda y +	VIVIENDA			
B. Cubierta				
Sótano				

SERVICIOS E INFRAESTRUCTURAS

Alcantarillado		Tipo de calle	
Agua potable		Pavimento	
Energía eléctrica		Telecomunicaciones	
Acceso rodado		Gas Natural	



CIUDAD DE DUEÑAS. P.E.P.C.H.

F= 279

ANÁLISIS PORMENORIZADO DE LA MORFOLOGÍA, ESTADO CONSTRUCTIVO Y DE SERVICIOS, USO Y OCUPACIÓN DE CADA UNIDAD CATASTRAL.

MANZANA - M-24 PARCELA - P-14 CALLE - SAN JUAN

Nº- 8

PARCELA

	SUPERFICIE m ²	200,00
	FRENTE ml	13,00
	FACHADAS n ^o	1
	TIPO	ORDINARIA
	OCUPACIÓN %	43,00%
	EDIFICIOS n ^o	1
	AÑO DE CONSTRUCCIÓN	1985

EDIFICACIÓN PRINCIPAL



SUPERFICIE CONSTRUIDA m ²	276,00
PLANTAS N ^o	3
EDIFICABILIDAD m ² /m ²	1,38
ESTADO DE SOLIDEZ	R
ESTADO DE ACCESIBILIDAD	R
ESTADO DE HABITABILIDAD	R
FACHADA	PD, EF
CARPINTERÍAS	AL
CUBIERTA	TC
OTROS ELEMENTOS	Superposición P-13, P-15

USO Y OCUPACIÓN

PLANTA	USO	N ^o	TIPO DE OCUPACIÓN	OTROS
Baja	VIVIENDA	2	VIV. TEMPORAL	
Primera	VIVIENDA			
Segunda y +	VIVIENDA			
B. Cubierta				
Sótano				

SERVICIOS E INFRAESTRUCTURAS

Alcantarillado		Tipo de calle	
Agua potable		Pavimento	
Energía eléctrica		Telecomunicaciones	
Acceso rodado		Gas Natural	



CIUDAD DE DUEÑAS. P.E.P.C.H.

F= 280

ANÁLISIS PORMENORIZADO DE LA MORFOLOGÍA, ESTADO CONSTRUCTIVO Y DE SERVICIOS, USO Y OCUPACIÓN DE CADA UNIDAD CATASTRAL.

MANZANA - M-24 PARCELA - P-15

CALLE - SAN JUAN

Nº- 10

PARCELA

	SUPERFICIE m ²	50,00
	FRENTE ml	3,00
	FACHADAS n ^o	1
	TIPO	REDUCIDA
	OCUPACIÓN %	100,00%
	EDIFICIOS n ^o	1
	AÑO DE CONSTRUCCIÓN	1992

EDIFICACIÓN PRINCIPAL

	SUPERFICIE CONSTRUIDA m ²	155,00
	PLANTAS N ^o	3
	EDIFICABILIDAD m ² /m ²	3,10
	ESTADO DE SOLIDEZ	R
	ESTADO DE ACCESIBILIDAD	R
	ESTADO DE HABITABILIDAD	R
	FACHADA	EF
	CARPINTERÍAS	AL
	CUBIERTA	TC
OTROS ELEMENTOS	Superposición P-14	

USO Y OCUPACIÓN

PLANTA	USO	N ^o	TIPO DE OCUPACIÓN	OTROS
Baja	VIVIENDA	1	VIV. VACÍA	
Primera	VIVIENDA			
Segunda y +	VIVIENDA			
B. Cubierta				
Sótano				

SERVICIOS E INFRAESTRUCTURAS

Alcantarillado		Tipo de calle	
Agua potable		Pavimento	
Energía eléctrica		Telecomunicaciones	
Acceso rodado		Gas Natural	



CIUDAD DE DUEÑAS. P.E.P.C.H.

F= 281

ANÁLISIS PORMENORIZADO DE LA MORFOLOGÍA, ESTADO CONSTRUCTIVO Y DE SERVICIOS, USO Y OCUPACIÓN DE CADA UNIDAD CATASTRAL.

MANZANA - M-24 PARCELA - P-16 CALLE - SAN JUAN

Nº- 12

PARCELA

	SUPERFICIE m ²	334,00
	FRENTE ml	5,00
	FACHADAS n ^o	1
	TIPO	ORDINARIA
	OCUPACIÓN %	48,20%
	EDIFICIOS n ^o	2
	AÑO DE CONSTRUCCIÓN	1985

EDIFICACIÓN PRINCIPAL



SUPERFICIE CONSTRUIDA m ²	312,00
PLANTAS N ^o	2
EDIFICABILIDAD m ² /m ²	0,93
ESTADO DE SOLIDEZ	R
ESTADO DE ACCESIBILIDAD	R
ESTADO DE HABITABILIDAD	R
FACHADA	PD, EF
CARPINTERÍAS	PVC
CUBIERTA	TC
OTROS ELEMENTOS	Superposición P-17

USO Y OCUPACIÓN

PLANTA	USO	N ^o	TIPO DE OCUPACIÓN	OTROS
Baja	VIVIENDA	1	VIV. TEMPORAL	ALMACÉN
Primera	VIVIENDA			
Segunda y +				
B. Cubierta				
Sótano				

SERVICIOS E INFRAESTRUCTURAS

Alcantarillado		Tipo de calle	
Agua potable		Pavimento	
Energía eléctrica		Telecomunicaciones	
Acceso rodado		Gas Natural	



CIUDAD DE DUEÑAS. P.E.P.C.H.

F= 282

ANÁLISIS PORMENORIZADO DE LA MORFOLOGÍA, ESTADO CONSTRUCTIVO Y DE SERVICIOS, USO Y OCUPACIÓN DE CADA UNIDAD CATASTRAL.

MANZANA - M-24 PARCELA - P-17 CALLE - SAN JUAN

Nº- 14

PARCELA

	SUPERFICIE m ²	178,00
	FRENTE ml	35,00
	FACHADAS n ^o	2
	TIPO	ESQUINA
	OCUPACIÓN %	73,00%
	EDIFICIOS n ^o	2
	AÑO DE CONSTRUCCIÓN	1995

EDIFICACIÓN PRINCIPAL



SUPERFICIE CONSTRUIDA m ²	429,00
PLANTAS N ^o	3
EDIFICABILIDAD m ² /m ²	2,41
ESTADO DE SOLIDEZ	B
ESTADO DE ACCESIBILIDAD	B
ESTADO DE HABITABILIDAD	B
FACHADA	EF
CARPINTERÍAS	AL
CUBIERTA	TH
OTROS ELEMENTOS	Superposición P-16

USO Y OCUPACIÓN

PLANTA	USO	N ^o	TIPO DE OCUPACIÓN	OTROS
Baja	ALMACÉN			
Primera	VIVIENDA	1	VIV. PERMANENTE	
Segunda y +	VIVIENDA	1	VIV. PERMANENTE	
B. Cubierta				
Sótano				

SERVICIOS E INFRAESTRUCTURAS

Alcantarillado		Tipo de calle	
Agua potable		Pavimento	
Energía eléctrica		Telecomunicaciones	
Acceso rodado		Gas Natural	



CIUDAD DE DUEÑAS. P.E.P.C.H.

F= 283

ANÁLISIS PORMENORIZADO DE LA MORFOLOGÍA, ESTADO CONSTRUCTIVO Y DE SERVICIOS, USO Y OCUPACIÓN DE CADA UNIDAD CATASTRAL.

MANZANA - M-24 PARCELA - P-18 CALLE - BENDITO

Nº- 2

PARCELA

	SUPERFICIE m ²	106,00
	FRENTE ml	12,00
	FACHADAS n ^o	1
	TIPO	ORDINARIA
	OCUPACIÓN %	88,68%
	EDIFICIOS n ^o	2
	AÑO DE CONSTRUCCIÓN	1985

EDIFICACIÓN PRINCIPAL

	SUPERFICIE CONSTRUIDA m ²	175,00
	PLANTAS N ^o	2
	EDIFICABILIDAD m ² /m ²	1,65
	ESTADO DE SOLIDEZ	R
	ESTADO DE ACCESIBILIDAD	R
	ESTADO DE HABITABILIDAD	R
	FACHADA	EF
	CARPINTERÍAS	MD
	CUBIERTA	TC
	OTROS ELEMENTOS	

USO Y OCUPACIÓN

PLANTA	USO	N ^o	TIPO DE OCUPACIÓN	OTROS
Baja	VIVIENDA	1	VIV. VACÍA	ALMACÉN
Primera	VIVIENDA			
Segunda y +				
B. Cubierta				
Sótano				

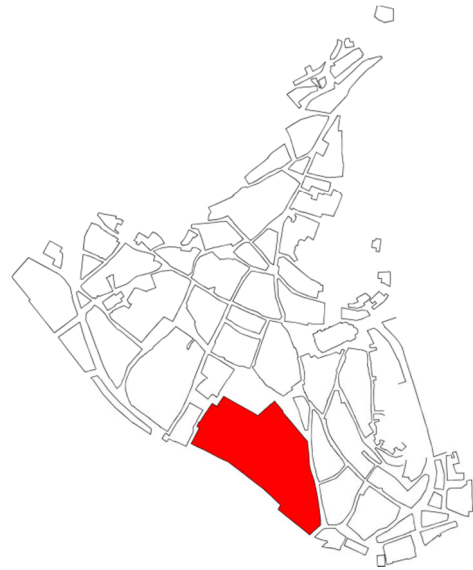
SERVICIOS E INFRAESTRUCTURAS

Alcantarillado		Tipo de calle	
Agua potable		Pavimento	
Energía eléctrica		Telecomunicaciones	
Acceso rodado		Gas Natural	

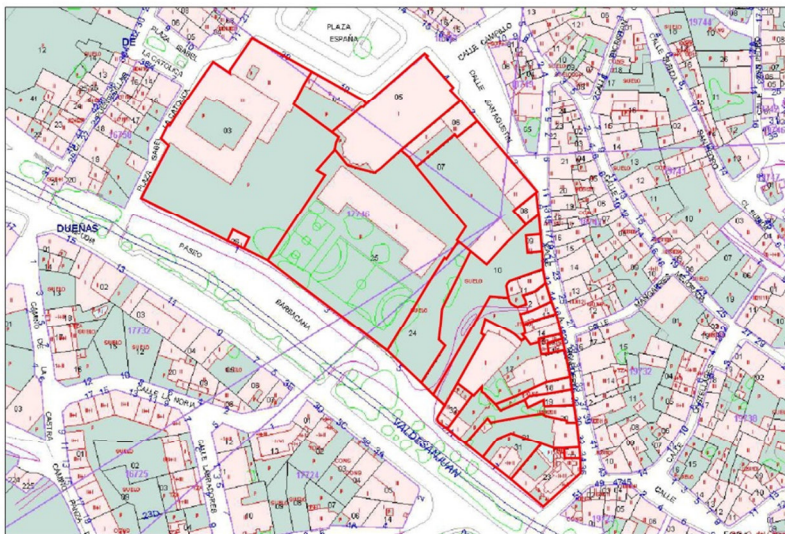
MANZANA 25

LOCALIZACIÓN EN P.E.P.C.H

ZONA	_____	
SUPERFICIE (m ²)	_____	18.917,37
Nº DE PARCELAS	_____	26
PERÍMETRO (ml)	_____	647,36
Nº DE VIVIENDAS	_____	25
EQUIPAMIENTOS	_____	6
ESPACIOS LIBRES	_____	2
ELEM. CATALOGADOS	_____	10
SUPERPOSICIONES	_____	3



PLANO EN CATASTRO



VOLUMEN, DENSIDAD Y ALTURAS

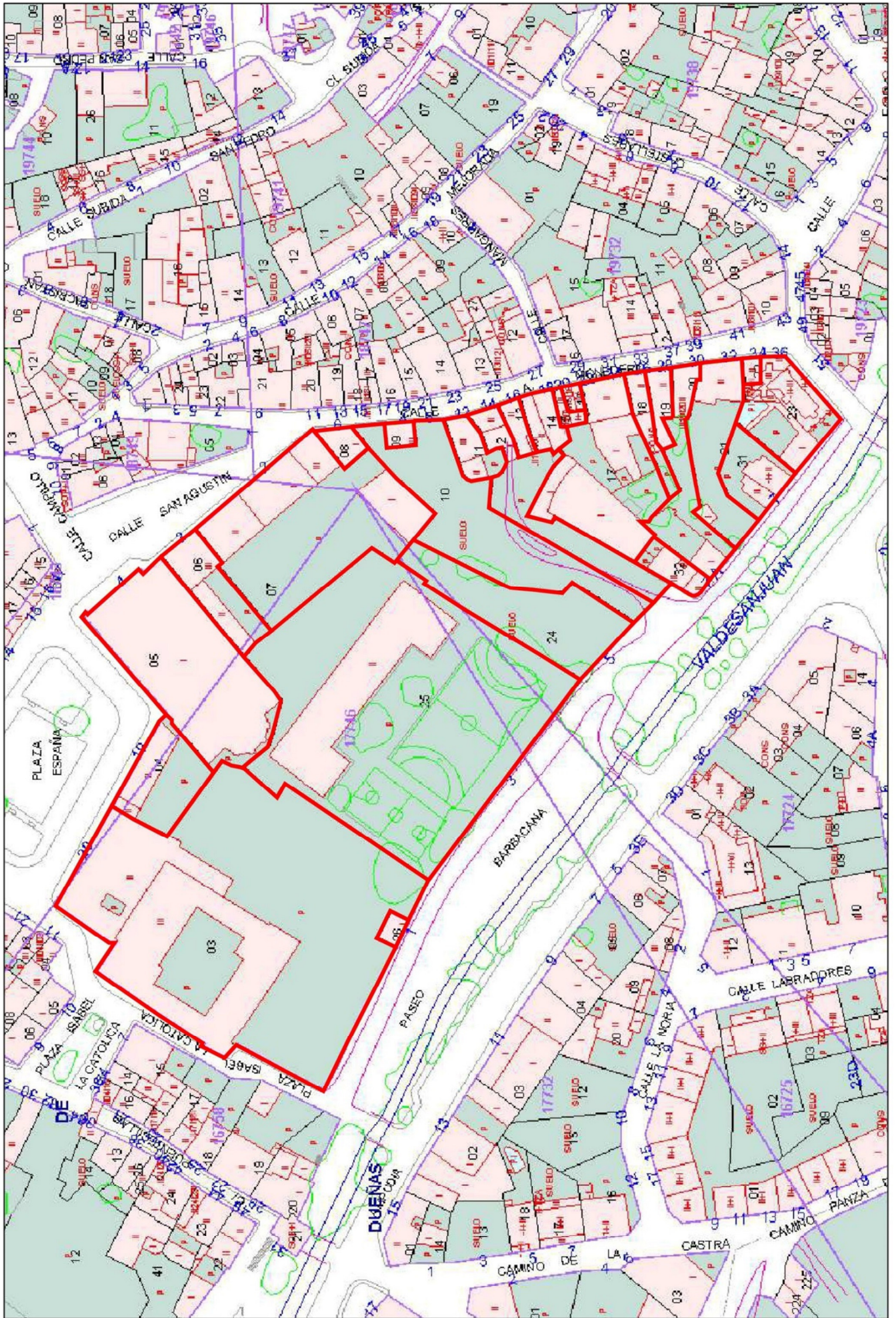
Edificios de más de dos alturas: 8

PARCELARIO

USOS DEL SUELO

ESTADO DE LA EDIFICACIÓN

URBANIZACIÓN





CIUDAD DE DUEÑAS. P.E.P.C.H.

F= 284

ANÁLISIS PORMENORIZADO DE LA MORFOLOGÍA, ESTADO CONSTRUCTIVO Y DE SERVICIOS, USO Y OCUPACIÓN DE CADA UNIDAD CATASTRAL.

MANZANA - M-25 PARCELA - P-3 CALLE - PLAZA ESPAÑA

Nº- 20

PARCELA

	SUPERFICIE m ²	4.849,00
	FRENTE ml	186,00
	FACHADAS n ^o	3
	TIPO	SINGULAR
	OCUPACIÓN %	34,69%
	EDIFICIOS n ^o	1
	AÑO DE CONSTRUCCIÓN	1920

EDIFICACIÓN PRINCIPAL

	SUPERFICIE CONSTRUIDA m ²	4.409,00
	PLANTAS N ^o	3
	EDIFICABILIDAD m ² /m ²	0,91
	ESTADO DE SOLIDEZ	M
	ESTADO DE ACCESIBILIDAD	M
	ESTADO DE HABITABILIDAD	M
	FACHADA	PD
	CARPINTERÍAS	MD
	CUBIERTA	TC
	OTROS ELEMENTOS	CATALOGADO ESTADO DE RUINA

USO Y OCUPACIÓN

PLANTA	USO	N ^o	TIPO DE OCUPACIÓN	OTROS
Baja	VIVIENDA	4	EDIF. VACÍO	
Primera	VIVIENDA			
Segunda y +				
B. Cubierta				
Sótano				

SERVICIOS E INFRAESTRUCTURAS

Alcantarillado		Tipo de calle	
Agua potable		Pavimento	
Energía eléctrica		Telecomunicaciones	
Acceso rodado		Gas Natural	



CIUDAD DE DUEÑAS. P.E.P.C.H.

F= 285

ANÁLISIS PORMENORIZADO DE LA MORFOLOGÍA, ESTADO CONSTRUCTIVO Y DE SERVICIOS, USO Y OCUPACIÓN DE CADA UNIDAD CATASTRAL.

MANZANA - M-25 PARCELA - P-4 CALLE - PLAZA ESPAÑA

Nº- 19

PARCELA

	SUPERFICIE m ²	409,00
	FRENTE ml	28,00
	FACHADAS n°	1
	TIPO	ORDINARIA
	OCUPACIÓN %	37,16%
	EDIFICIOS n°	2
	AÑO DE CONSTRUCCIÓN	1985

EDIFICACIÓN PRINCIPAL



SUPERFICIE CONSTRUIDA m ²	304,00
PLANTAS N°	2
EDIFICABILIDAD m ² /m ²	0,74
ESTADO DE SOLIDEZ	R
ESTADO DE ACCESIBILIDAD	B
ESTADO DE HABITABILIDAD	B
FACHADA	EF
CARPINTERÍAS	MD
CUBIERTA	TC
OTROS ELEMENTOS	GALERÍA

USO Y OCUPACIÓN

PLANTA	USO	N°	TIPO DE OCUPACIÓN	OTROS
Baja	EQUIPAMIENTO			RELIGIOSO
Primera	VIVIENDA	2	VIV. PERMANENTE	
Segunda y +				
B. Cubierta				
Sótano				

SERVICIOS E INFRAESTRUCTURAS

Alcantarillado		Tipo de calle	
Agua potable		Pavimento	
Energía eléctrica		Telecomunicaciones	
Acceso rodado		Gas Natural	



CIUDAD DE DUEÑAS. P.E.P.C.H.

F= 286

ANÁLISIS PORMENORIZADO DE LA MORFOLOGÍA, ESTADO CONSTRUCTIVO Y DE SERVICIOS, USO Y OCUPACIÓN DE CADA UNIDAD CATASTRAL.

MANZANA - M-25 PARCELA - P-5 CALLE - SAN AGUSTÍN

Nº- 4

PARCELA

	SUPERFICIE m ²	1.259,00
	FRENTE ml	59,00
	FACHADAS n°	2
	TIPO	SINGULAR
	OCUPACIÓN %	100,00%
	EDIFICIOS n°	1
	AÑO DE CONSTRUCCIÓN	1700

EDIFICACIÓN PRINCIPAL



SUPERFICIE CONSTRUIDA m ²	1.259,00
PLANTAS N°	1
EDIFICABILIDAD m ² /m ²	1,00
ESTADO DE SOLIDEZ	M
ESTADO DE ACCESIBILIDAD	M
ESTADO DE HABITABILIDAD	
FACHADA	PD
CARPINTERÍAS	MD
CUBIERTA	TC
OTROS ELEMENTOS	CATALOGADO

USO Y OCUPACIÓN

PLANTA	USO	N°	TIPO DE OCUPACIÓN	OTROS
Baja	EQUIPAMIENTO			EDIF. VACÍO. RELIGIOSO
Primera				
Segunda y +				
B. Cubierta				
Sótano				

SERVICIOS E INFRAESTRUCTURAS

Alcantarillado		Tipo de calle	
Agua potable		Pavimento	
Energía eléctrica		Telecomunicaciones	
Acceso rodado		Gas Natural	



CIUDAD DE DUEÑAS. P.E.P.C.H.

F= 287

ANÁLISIS PORMENORIZADO DE LA MORFOLOGÍA, ESTADO CONSTRUCTIVO Y DE SERVICIOS, USO Y OCUPACIÓN DE CADA UNIDAD CATASTRAL.

MANZANA - M-25 PARCELA - P-6 CALLE - SAN AGUSTÍN

Nº- 3

PARCELA

<p>CONSULTA DESCRIPTIVA Y GRÁFICA DE DATOS CATASTRALES BIENES INMUEBLES DE NATURALEZA URBANA Municipio de DUEÑAS Provincia de PALENCIA</p> <p>REFERENCIA CATASTRAL DEL INMUEBLE 1774606UM731780001WP</p> <p>DATOS DEL INMUEBLE C/ SAN AGUSTIN 3 E-A-E PL.00 PL.10 [4210 DUEÑAS (PALENCIA)]</p> <p>DATOS DE LA FINCA A LA QUE PERTENECE EL INMUEBLE C/ SAN AGUSTIN 3 [DUEÑAS (PALENCIA)]</p>	SUPERFICIE m ²	365,00
	FRENTE ml	11,00
	FACHADAS n ^o	1
	TIPO	ORDINARIA
	OCUPACIÓN %	69,86%
	EDIFICIOS n ^o	1
	AÑO DE CONSTRUCCIÓN	1985

EDIFICACIÓN PRINCIPAL

	SUPERFICIE CONSTRUIDA m ²	608,00
	PLANTAS N ^o	3
	EDIFICABILIDAD m ² /m ²	1,67
	ESTADO DE SOLIDEZ	R
	ESTADO DE ACCESIBILIDAD	R
	ESTADO DE HABITABILIDAD	R
	FACHADA	PD
	CARPINTERÍAS	PVC
	CUBIERTA	TC
	OTROS ELEMENTOS	BALCONES

USO Y OCUPACIÓN

PLANTA	USO	N ^o	TIPO DE OCUPACIÓN	OTROS
Baja	COMERCIO			
Primera	VIVIENDA	2	VIV. PERMANENTE	
Segunda y +	VIVIENDA	1	VIV. PERMANENTE	
B. Cubierta				
Sótano				

SERVICIOS E INFRAESTRUCTURAS

Alcantarillado		Tipo de calle	
Agua potable		Pavimento	
Energía eléctrica		Telecomunicaciones	
Acceso rodado		Gas Natural	



CIUDAD DE DUEÑAS. P.E.P.C.H.

F= 288

ANÁLISIS PORMENORIZADO DE LA MORFOLOGÍA, ESTADO CONSTRUCTIVO Y DE SERVICIOS, USO Y OCUPACIÓN DE CADA UNIDAD CATASTRAL.

MANZANA - M-25 PARCELA - P-7 CALLE - SAN AGUSTÍN

Nº- 2

PARCELA

	SUPERFICIE m ²	1.708,00
	FRENTE ml	42,00
	FACHADAS n°	1
	TIPO	SINGULAR
	OCUPACIÓN %	26,00%
	EDIFICIOS n°	1
	AÑO DE CONSTRUCCIÓN	1985

EDIFICACIÓN PRINCIPAL

	SUPERFICIE CONSTRUIDA m ²	1.667,00
	PLANTAS N°	3
	EDIFICABILIDAD m ² /m ²	0,98
	ESTADO DE SOLIDEZ	B
	ESTADO DE ACCESIBILIDAD	B
	ESTADO DE HABITABILIDAD	B
	FACHADA	PD
	CARPINTERÍAS	MD
	CUBIERTA	TC
	OTROS ELEMENTOS	CATALOGADO

USO Y OCUPACIÓN

PLANTA	USO	N°	TIPO DE OCUPACIÓN	OTROS
Baja	EQUIPAMIENTO			CULTURAL
Primera				
Segunda y +				
B. Cubierta				
Sótano				

SERVICIOS E INFRAESTRUCTURAS

Alcantarillado		Tipo de calle	
Agua potable		Pavimento	
Energía eléctrica		Telecomunicaciones	
Acceso rodado		Gas Natural	



CIUDAD DE DUEÑAS. P.E.P.C.H.

F= 289

ANÁLISIS PORMENORIZADO DE LA MORFOLOGÍA, ESTADO CONSTRUCTIVO Y DE SERVICIOS, USO Y OCUPACIÓN DE CADA UNIDAD CATASTRAL.

MANZANA - M-25 PARCELA - P-8

CALLE - ANTONIO MONEDERO

Nº- 6

PARCELA

<p>CONSULTA DESCRIPTIVA Y GRÁFICA DE DATOS CATASTRALES BIENES INMUEBLES DE NATURALEZA URBANA Municipio de DUEÑAS Provincia de PALENCIA</p> <p>REFERENCIA CATASTRAL DEL INMUEBLE 1774608UM731780018P</p> <p>DATOS DEL INMUEBLE CONDICIÓN: CL ANTONIO MONEDERO 6 Suelo 134210 DUEÑAS (PALENCIA)</p> <p>DATOS DE LA FINCA A LA QUE PERTENECE EL INMUEBLE CONDICIÓN: CL ANTONIO MONEDERO 6 DUEÑAS (PALENCIA)</p>	SUPERFICIE m ²	91,00
	FRENTE ml	10,00
	FACHADAS n°	1
	TIPO	ORDINARIA
	OCUPACIÓN %	
	EDIFICIOS n°	
	AÑO DE CONSTRUCCIÓN	

EDIFICACIÓN PRINCIPAL



SUPERFICIE CONSTRUIDA m ²	
PLANTAS N°	
EDIFICABILIDAD m ² /m ²	
ESTADO DE SOLIDEZ	
ESTADO DE ACCESIBILIDAD	
ESTADO DE HABITABILIDAD	
FACHADA	PD
CARPINTERÍAS	MD
CUBIERTA	
OTROS ELEMENTOS	

USO Y OCUPACIÓN

PLANTA	USO	N°	TIPO DE OCUPACIÓN	OTROS
Baja	SOLAR			
Primera				
Segunda y +				
B. Cubierta				
Sótano				

SERVICIOS E INFRAESTRUCTURAS

Alcantarillado		Tipo de calle	
Agua potable		Pavimento	
Energía eléctrica		Telecomunicaciones	
Acceso rodado		Gas Natural	



CIUDAD DE DUEÑAS. P.E.P.C.H.

F= 290

ANÁLISIS PORMENORIZADO DE LA MORFOLOGÍA, ESTADO CONSTRUCTIVO Y DE SERVICIOS, USO Y OCUPACIÓN DE CADA UNIDAD CATASTRAL.

MANZANA - M-25 PARCELA - P-9 CALLE - ANTONIO MONEDERO

Nº- 8

PARCELA

	SUPERFICIE m ²	38,00
	FRENTE ml	7,00
	FACHADAS n°	1
	TIPO	REDUCIDA
	OCUPACIÓN %	100,00 %
	EDIFICIOS n°	1
	AÑO DE CONSTRUCCIÓN	1985

EDIFICACIÓN PRINCIPAL

	SUPERFICIE CONSTRUIDA m ²	121,00
	PLANTAS N°	3
	EDIFICABILIDAD m ² /m ²	3,18
	ESTADO DE SOLIDEZ	R
	ESTADO DE ACCESIBILIDAD	R
	ESTADO DE HABITABILIDAD	R
	FACHADA	EF
	CARPINTERÍAS	MD
	CUBIERTA	TC
OTROS ELEMENTOS	TRONERA, VUELO	

USO Y OCUPACIÓN

PLANTA	USO	N°	TIPO DE OCUPACIÓN	OTROS
Baja	VIVIENDA	1	VIV. VACÍA	
Primera	VIVIENDA			
Segunda y +	VIVIENDA			
B. Cubierta				
Sótano				

SERVICIOS E INFRAESTRUCTURAS

Alcantarillado		Tipo de calle	
Agua potable		Pavimento	
Energía eléctrica		Telecomunicaciones	
Acceso rodado		Gas Natural	



CIUDAD DE DUEÑAS. P.E.P.C.H.

F= 291

ANÁLISIS PORMENORIZADO DE LA MORFOLOGÍA, ESTADO CONSTRUCTIVO Y DE SERVICIOS, USO Y OCUPACIÓN DE CADA UNIDAD CATASTRAL.

MANZANA - M-25 PARCELA - P-10

CALLE - ANTONIO MONEDERO

Nº- 10

PARCELA

	SUPERFICIE m ²	1.116,00
	FRENTE ml	14,00
	FACHADAS n ^o	3
	TIPO	PASANTE
	OCUPACIÓN %	
	EDIFICIOS n ^o	
	AÑO DE CONSTRUCCIÓN	

EDIFICACIÓN PRINCIPAL

	SUPERFICIE CONSTRUIDA m ²	
	PLANTAS N ^o	
	EDIFICABILIDAD m ² /m ²	
	ESTADO DE SOLIDEZ	
	ESTADO DE ACCESIBILIDAD	
	ESTADO DE HABITABILIDAD	
	FACHADA	PD, EF
	CARPINTERÍAS	MD
	CUBIERTA	
OTROS ELEMENTOS		

USO Y OCUPACIÓN

PLANTA	USO	N ^o	TIPO DE OCUPACIÓN	OTROS
Baja	SOLAR			
Primera				
Segunda y +				
B. Cubierta				
Sótano				

SERVICIOS E INFRAESTRUCTURAS

Alcantarillado		Tipo de calle	
Agua potable		Pavimento	
Energía eléctrica		Telecomunicaciones	
Acceso rodado		Gas Natural	



CIUDAD DE DUEÑAS. P.E.P.C.H.

F= 292

ANÁLISIS PORMENORIZADO DE LA MORFOLOGÍA, ESTADO CONSTRUCTIVO Y DE SERVICIOS, USO Y OCUPACIÓN DE CADA UNIDAD CATASTRAL.

MANZANA - M-25

PARCELA - P-11

CALLE - ANTONIO MONEDERO

Nº- 12

PARCELA

	SUPERFICIE m ²	158,00
	FRENTE ml	6,00
	FACHADAS n ^o	1
	TIPO	ORDINARIA
	OCUPACIÓN %	81,01%
	EDIFICIOS n ^o	1
	AÑO DE CONSTRUCCIÓN	1985

EDIFICACIÓN PRINCIPAL

	SUPERFICIE CONSTRUIDA m ²	309,00
	PLANTAS N ^o	3
	EDIFICABILIDAD m ² /m ²	1,96
	ESTADO DE SOLIDEZ	B
	ESTADO DE ACCESIBILIDAD	R
	ESTADO DE HABITABILIDAD	B
	FACHADA	PD, MC
	CARPINTERÍAS	PVC
	CUBIERTA	TC
OTROS ELEMENTOS		

USO Y OCUPACIÓN

PLANTA	USO	N ^o	TIPO DE OCUPACIÓN	OTROS
Baja	COMERCIO			
Primera	VIVIENDA	1	VIV. PERMANENTE	
Segunda y +	VIVIENDA	1		
B. Cubierta				
Sótano				

SERVICIOS E INFRAESTRUCTURAS

Alcantarillado		Tipo de calle	
Agua potable		Pavimento	
Energía eléctrica		Telecomunicaciones	
Acceso rodado		Gas Natural	



CIUDAD DE DUEÑAS. P.E.P.C.H.

F= 293

ANÁLISIS PORMENORIZADO DE LA MORFOLOGÍA, ESTADO CONSTRUCTIVO Y DE SERVICIOS, USO Y OCUPACIÓN DE CADA UNIDAD CATASTRAL.

MANZANA - M-25 PARCELA - P-12 CALLE - ANTONIO MONEDERO N°- 14 PARCELA

	SUPERFICIE m ²	619,00
	FRENTE ml	12,00
	FACHADAS n°	2
	TIPO	PASANTE
	OCUPACIÓN %	
	EDIFICIOS n°	
	AÑO DE CONSTRUCCIÓN	

EDIFICACIÓN PRINCIPAL

	SUPERFICIE CONSTRUIDA m ²	
	PLANTAS N°	
	EDIFICABILIDAD m ² /m ²	
	ESTADO DE SOLIDEZ	
	ESTADO DE ACCESIBILIDAD	
	ESTADO DE HABITABILIDAD	
	FACHADA	PD
	CARPINTERÍAS	MD
	CUBIERTA	
OTROS ELEMENTOS		

USO Y OCUPACIÓN

PLANTA	USO	N°	TIPO DE OCUPACIÓN	OTROS
Baja	SOLAR			
Primera				
Segunda y +				
B. Cubierta				
Sótano				

SERVICIOS E INFRAESTRUCTURAS

Alcantarillado		Tipo de calle	
Agua potable		Pavimento	
Energía eléctrica		Telecomunicaciones	
Acceso rodado		Gas Natural	



CIUDAD DE DUEÑAS. P.E.P.C.H.

F= 294

ANÁLISIS PORMENORIZADO DE LA MORFOLOGÍA, ESTADO CONSTRUCTIVO Y DE SERVICIOS, USO Y OCUPACIÓN DE CADA UNIDAD CATASTRAL.

MANZANA - M-25

PARCELA - P-13

CALLE - ANTONIO MONEDERO

Nº- 16

PARCELA

<p>REFERENCIA CATASTRAL DEL INMUEBLE 1774613UM731780001GP</p> <p>DATOS DEL INMUEBLE POSICIÓN: CL ANTONIO MONEDERO 16 34219 DUEÑAS (PALENCIA)</p> <p>DATOS DE LA FINCA A LA QUE PERTENECE EL INMUEBLE POSICIÓN: CL ANTONIO MONEDERO 16 DUEÑAS (PALENCIA)</p> <p>ELEMENTOS DE CONSTRUCCIÓN</p>	SUPERFICIE m ²	67,00
	FRENTE ml	6,00
	FACHADAS n°	1
	TIPO	ORDINARIA
	OCUPACIÓN %	100,00%
	EDIFICIOS n°	1
	AÑO DE CONSTRUCCIÓN	1985

EDIFICACIÓN PRINCIPAL

	SUPERFICIE CONSTRUIDA m ²	134,00
	PLANTAS N°	2+BC
	EDIFICABILIDAD m ² /m ²	2
	ESTADO DE SOLIDEZ	R
	ESTADO DE ACCESIBILIDAD	R
	ESTADO DE HABITABILIDAD	R
	FACHADA	EF
	CARPINTERÍAS	MD
	CUBIERTA	TC
OTROS ELEMENTOS	Superposición P-14 Tronera	

USO Y OCUPACIÓN

PLANTA	USO	N°	TIPO DE OCUPACIÓN	OTROS
Baja	VIVIENDA	1	VIV. PERMANENTE	
Primera	VIVIENDA			
Segunda y +				
B. Cubierta				
Sótano				

SERVICIOS E INFRAESTRUCTURAS

Alcantarillado		Tipo de calle	
Agua potable		Pavimento	
Energía eléctrica		Telecomunicaciones	
Acceso rodado		Gas Natural	



CIUDAD DE DUEÑAS. P.E.P.C.H.

F= 295

ANÁLISIS PORMENORIZADO DE LA MORFOLOGÍA, ESTADO CONSTRUCTIVO Y DE SERVICIOS, USO Y OCUPACIÓN DE CADA UNIDAD CATASTRAL.

MANZANA - M-25 PARCELA - P-14

CALLE - ANTONIO MONEDERO

Nº- 18

PARCELA

<p>CONSULTA DESCRIPTIVA Y GRÁFICA DE DATOS CATASTRALES BIENES INMUEBLES DE NATURALEZA URBANA Municipio de DUEÑAS Provincia de PALENCIA</p> <p>REFERENCIA CATASTRAL DEL INMUEBLE 1774614UM731780001QP</p> <p>DATOS DEL INMUEBLE C/ ANTONIO MONEDERO 18 E+E P180 P1-01 DUEÑAS (PALENCIA)</p> <p>DATOS DE LA FINCA A LA QUE PERTENECE EL INMUEBLE C/ ANTONIO MONEDERO 18 DUEÑAS (PALENCIA)</p>	SUPERFICIE m ²	156,00
	FRENTE ml	9,00
	FACHADAS n°	1
	TIPO	ORDINARIA
	OCUPACIÓN %	100,00%
	EDIFICIOS n°	1
	AÑO DE CONSTRUCCIÓN	1985

EDIFICACIÓN PRINCIPAL



SUPERFICIE CONSTRUIDA m ²	254,00
PLANTAS N°	2
EDIFICABILIDAD m ² /m ²	1,63
ESTADO DE SOLIDEZ	R
ESTADO DE ACCESIBILIDAD	R
ESTADO DE HABITABILIDAD	R
FACHADA	PD, EF
CARPINTERÍAS	MD
CUBIERTA	TC
OTROS ELEMENTOS	Superposición P-13 Balcón

USO Y OCUPACIÓN

PLANTA	USO	N°	TIPO DE OCUPACIÓN	OTROS
Baja	COMERCIO			
Primera	VIVIENDA	1	VIV. VACÍA	
Segunda y +				
B. Cubierta				
Sótano				

SERVICIOS E INFRAESTRUCTURAS

Alcantarillado		Tipo de calle	
Agua potable		Pavimento	
Energía eléctrica		Telecomunicaciones	
Acceso rodado		Gas Natural	



CIUDAD DE DUEÑAS. P.E.P.C.H.

F= 296

ANÁLISIS PORMENORIZADO DE LA MORFOLOGÍA, ESTADO CONSTRUCTIVO Y DE SERVICIOS, USO Y OCUPACIÓN DE CADA UNIDAD CATASTRAL.

MANZANA - M-25 PARCELA - P-15 CALLE - ANTONIO MONEDERO N°- 20

PARCELA

<p>CONSULTA DESCRIPTIVA Y GRÁFICA DE DATOS CATASTRALES BIENES INMUEBLES DE NATURALEZA URBANA Municipio de DUEÑAS Provincia de PALENCIA</p> <p>REFERENCIA CATASTRAL DEL INMUEBLE: 1774616UM731780001PP</p> <p>DATOS DEL INMUEBLE DUEÑOS: CL ANTONIO MONEDERO 20 (DUEÑAS (PALENCIA)) ALICIA PROYAN Situación: 1999</p> <p>DATOS DE LA FINCA A LA QUE PERTENECE EL INMUEBLE DUEÑOS: CL ANTONIO MONEDERO 20 (DUEÑAS (PALENCIA)) SITUACIÓN: 1999 Parcela construida sin división horizontal</p> <p>ELEMENTOS DE CONSTRUCCIÓN</p> <table border="1"> <thead> <tr> <th>de</th> <th>Escalas</th> <th>Pisos</th> <th>Paredes</th> <th>Superficie m²</th> </tr> </thead> <tbody> <tr> <td>VIVIENDA</td> <td>E</td> <td>00</td> <td>01</td> <td>40</td> </tr> <tr> <td>VIVIENDA</td> <td>E</td> <td>01</td> <td>01</td> <td>24</td> </tr> <tr> <td>VIVIENDA</td> <td>E</td> <td>+1</td> <td>01</td> <td>24</td> </tr> <tr> <td>ALMACÉN</td> <td>E</td> <td>-1</td> <td>01</td> <td>24</td> </tr> </tbody> </table>	de	Escalas	Pisos	Paredes	Superficie m²	VIVIENDA	E	00	01	40	VIVIENDA	E	01	01	24	VIVIENDA	E	+1	01	24	ALMACÉN	E	-1	01	24	SUPERFICIE m ²	40,00
	de	Escalas	Pisos	Paredes	Superficie m²																						
	VIVIENDA	E	00	01	40																						
	VIVIENDA	E	01	01	24																						
	VIVIENDA	E	+1	01	24																						
	ALMACÉN	E	-1	01	24																						
	FRENTE ml	2,00																									
FACHADAS n°	1																										
TIPO	REDUCIDA																										
OCUPACIÓN %	100,00%																										
EDIFICIOS n°	1																										
AÑO DE CONSTRUCCIÓN	1999																										

EDIFICACIÓN PRINCIPAL

	SUPERFICIE CONSTRUIDA m ²	118,00
	PLANTAS N°	3
	EDIFICABILIDAD m ² /m ²	2,95
	ESTADO DE SOLIDEZ	B
	ESTADO DE ACCESIBILIDAD	R
	ESTADO DE HABITABILIDAD	R
	FACHADA	MC
	CARPINTERÍAS	MD
	CUBIERTA	TC
	OTROS ELEMENTOS	Superposición P-16 Terraza

USO Y OCUPACIÓN

PLANTA	USO	N°	TIPO DE OCUPACIÓN	OTROS
Baja	VIVIENDA	1	VIV. PERMANENTE	
Primera	VIVIENDA			
Segunda y +	VIVIENDA			
B. Cubierta				
Sótano				

SERVICIOS E INFRAESTRUCTURAS

Alcantarillado		Tipo de calle	
Agua potable		Pavimento	
Energía eléctrica		Telecomunicaciones	
Acceso rodado		Gas Natural	



CIUDAD DE DUEÑAS. P.E.P.C.H.

F= 297

ANÁLISIS PORMENORIZADO DE LA MORFOLOGÍA, ESTADO CONSTRUCTIVO Y DE SERVICIOS, USO Y OCUPACIÓN DE CADA UNIDAD CATASTRAL.

MANZANA - M-25 PARCELA - P-16

CALLE - ANTONIO MONEDERO

Nº- 22

PARCELA

	SUPERFICIE m ²	32,00
	FRENTE ml	5,00
	FACHADAS n ^o	1
	TIPO	REDUCIDA
	OCUPACIÓN %	100,00%
	EDIFICIOS n ^o	1
	AÑO DE CONSTRUCCIÓN	1860

EDIFICACIÓN PRINCIPAL

	SUPERFICIE CONSTRUIDA m ²	149,00
	PLANTAS N ^o	3+BC
	EDIFICABILIDAD m ² /m ²	4,66
	ESTADO DE SOLIDEZ	B
	ESTADO DE ACCESIBILIDAD	B
	ESTADO DE HABITABILIDAD	
	FACHADA	PD
	CARPINTERÍAS	MD
	CUBIERTA	TC
OTROS ELEMENTOS	Superposición P-15	

USO Y OCUPACIÓN

PLANTA	USO	N ^o	TIPO DE OCUPACIÓN	OTROS
Baja	EQUIPAMIENTO			
Primera				
Segunda y +				
B. Cubierta				
Sótano				

SERVICIOS E INFRAESTRUCTURAS

Alcantarillado		Tipo de calle	
Agua potable		Pavimento	
Energía eléctrica		Telecomunicaciones	
Acceso rodado		Gas Natural	



CIUDAD DE DUEÑAS. P.E.P.C.H.

F= 298

ANÁLISIS PORMENORIZADO DE LA MORFOLOGÍA, ESTADO CONSTRUCTIVO Y DE SERVICIOS, USO Y OCUPACIÓN DE CADA UNIDAD CATASTRAL.

MANZANA - M-25 PARCELA - P-17

CALLE - ANTONIO MONEDERO

Nº- 24

PARCELA

	SUPERFICIE m ²	986,00
	FRENTE ml	12,00
	FACHADAS n ^o	1
	TIPO	SINGULAR
	OCUPACIÓN %	89,04%
	EDIFICIOS n ^o	3
	AÑO DE CONSTRUCCIÓN	1985

EDIFICACIÓN PRINCIPAL

	SUPERFICIE CONSTRUIDA m ²	952,00
	PLANTAS N ^o	2
	EDIFICABILIDAD m ² /m ²	0,97
	ESTADO DE SOLIDEZ	B
	ESTADO DE ACCESIBILIDAD	B
	ESTADO DE HABITABILIDAD	M
	FACHADA	EF
	CARPINTERÍAS	MD
	CUBIERTA	TC
OTROS ELEMENTOS	Balcones	

USO Y OCUPACIÓN

PLANTA	USO	Nº	TIPO DE OCUPACIÓN	OTROS
Baja	EQUIPAMIENTO			HOSTELERÍA Y ESPECTÁCULOS
Primera	VIVIENDA	1		
Segunda y +				
B. Cubierta				
Sótano				

SERVICIOS E INFRAESTRUCTURAS

Alcantarillado		Tipo de calle	
Agua potable		Pavimento	
Energía eléctrica		Telecomunicaciones	
Acceso rodado		Gas Natural	



CIUDAD DE DUEÑAS. P.E.P.C.H.

F= 299

ANÁLISIS PORMENORIZADO DE LA MORFOLOGÍA, ESTADO CONSTRUCTIVO Y DE SERVICIOS, USO Y OCUPACIÓN DE CADA UNIDAD CATASTRAL.

MANZANA - M-25 PARCELA - P-18

CALLE - ANTONIO MONEDERO

Nº- 26

PARCELA

	SUPERFICIE m ²	146,00
	FRENTE ml	5,00
	FACHADAS n ^o	1
	TIPO	ORDINARIA
	OCUPACIÓN %	39,04%
	EDIFICIOS n ^o	1
	AÑO DE CONSTRUCCIÓN	1985

EDIFICACIÓN PRINCIPAL

	SUPERFICIE CONSTRUIDA m ²	114,00
	PLANTAS N ^o	2
	EDIFICABILIDAD m ² /m ²	0,78
	ESTADO DE SOLIDEZ	R
	ESTADO DE ACCESIBILIDAD	B
	ESTADO DE HABITABILIDAD	M
	FACHADA	EF
	CARPINTERÍAS	MT
	CUBIERTA	TC
OTROS ELEMENTOS		

USO Y OCUPACIÓN

PLANTA	USO	N ^o	TIPO DE OCUPACIÓN	OTROS
Baja	EQUIPAMIENTO			EDIF. VACÍO
Primera	VIVIENDA	1	VIV. VACÍA	
Segunda y +				
B. Cubierta				
Sótano				

SERVICIOS E INFRAESTRUCTURAS

Alcantarillado		Tipo de calle	
Agua potable		Pavimento	
Energía eléctrica		Telecomunicaciones	
Acceso rodado		Gas Natural	



CIUDAD DE DUEÑAS. P.E.P.C.H.

F= 300

ANÁLISIS PORMENORIZADO DE LA MORFOLOGÍA, ESTADO CONSTRUCTIVO Y DE SERVICIOS, USO Y OCUPACIÓN DE CADA UNIDAD CATASTRAL.

MANZANA - M-25 PARCELA - P-19 CALLE – ANTONIO MONEDERO

Nº- 30

PARCELA

	SUPERFICIE m ²	53,00
	FRENTE ml	7,00
	FACHADAS n ^o	1
	TIPO	REDUCIDA
	OCUPACIÓN %	100,00%
	EDIFICIOS n ^o	1
	AÑO DE CONSTRUCCIÓN	1985

EDIFICACIÓN PRINCIPAL

	SUPERFICIE CONSTRUIDA m ²	160,00
	PLANTAS N ^o	2
	EDIFICABILIDAD m ² /m ²	3,02
	ESTADO DE SOLIDEZ	M
	ESTADO DE ACCESIBILIDAD	M
	ESTADO DE HABITABILIDAD	M
	FACHADA	PD
	CARPINTERÍAS	MD
	CUBIERTA	TC
	OTROS ELEMENTOS	Superposición P-19

USO Y OCUPACIÓN

PLANTA	USO	N ^o	TIPO DE OCUPACIÓN	OTROS
Baja	VIVIENDA	1	VIV. VACÍA	
Primera	VIVIENDA			
Segunda y +				
B. Cubierta				
Sótano				

SERVICIOS E INFRAESTRUCTURAS

Alcantarillado		Tipo de calle	
Agua potable		Pavimento	
Energía eléctrica		Telecomunicaciones	
Acceso rodado		Gas Natural	



CIUDAD DE DUEÑAS. P.E.P.C.H.

F= 301

ANÁLISIS PORMENORIZADO DE LA MORFOLOGÍA, ESTADO CONSTRUCTIVO Y DE SERVICIOS, USO Y OCUPACIÓN DE CADA UNIDAD CATASTRAL.

MANZANA - M-25

PARCELA - P-20

CALLE - ANTONIO MONEDERO

Nº- 28

PARCELA

	SUPERFICIE m ²	497,00
	FRENTE ml	15,00
	FACHADAS n ^o	2
	TIPO	PASANTE
	OCUPACIÓN %	19,32%
	EDIFICIOS n ^o	2
AÑO DE CONSTRUCCIÓN		1985

EDIFICACIÓN PRINCIPAL

	SUPERFICIE CONSTRUIDA m ²	264,00
	PLANTAS N ^o	3
	EDIFICABILIDAD m ² /m ²	0,53
	ESTADO DE SOLIDEZ	R
	ESTADO DE ACCESIBILIDAD	R
	ESTADO DE HABITABILIDAD	B
	FACHADA	PD, LV
	CARPINTERÍAS	PVC
	CUBIERTA	TC
OTROS ELEMENTOS	Superposición P-20	

USO Y OCUPACIÓN

PLANTA	USO	N ^o	TIPO DE OCUPACIÓN	OTROS
Baja	VIVIENDA	1	VIV. PERMANENTE	ALMACÉN
Primera	VIVIENDA			
Segunda y +	VIVIENDA			
B. Cubierta				
Sótano				

SERVICIOS E INFRAESTRUCTURAS

Alcantarillado		Tipo de calle	
Agua potable		Pavimento	
Energía eléctrica		Telecomunicaciones	
Acceso rodado		Gas Natural	



CIUDAD DE DUEÑAS. P.E.P.C.H.

F= 302

ANÁLISIS PORMENORIZADO DE LA MORFOLOGÍA, ESTADO CONSTRUCTIVO Y DE SERVICIOS, USO Y OCUPACIÓN DE CADA UNIDAD CATASTRAL.

MANZANA - M-25 PARCELA - P-21

CALLE - ANTONIO MONEDERO

Nº- 32

PARCELA

<p>CONSULTA DESCRIPTIVA Y GRÁFICA DE DATOS CATASTRALES BIENES INMUEBLES DE NATURALEZA URBANA Municipio de DUEÑAS Provincia de PALENCIA</p> <p>REFERENCIA CATASTRAL DEL INMUEBLE 1774621UM731780001FP</p> <p>DATOS DEL INMUEBLE</p> <p>CL ANTONIO MONEDERO 32 E n E P081 P181 34219 DUEÑAS (PALENCIA)</p> <p>DATOS DE LA FINCA A LA QUE PERTENECE EL INMUEBLE</p> <p>CL ANTONIO MONEDERO 32 DUEÑAS (PALENCIA)</p> <p>ELEMENTOS DE CONSTRUCCIÓN</p> <p>VIVIENDA 01 81 VIVIENDA 01 139 ANEXOS 01 90</p>	SUPERFICIE m ²	450,00
	FRENTE ml	21,00
	FACHADAS n°	2
	TIPO	PASANTE
	OCUPACIÓN %	33,11%
	EDIFICIOS n°	2
	AÑO DE CONSTRUCCIÓN	1985

EDIFICACIÓN PRINCIPAL

	SUPERFICIE CONSTRUIDA m ²	230,00
	PLANTAS N°	2
	EDIFICABILIDAD m ² /m ²	0,51
	ESTADO DE SOLIDEZ	R
	ESTADO DE ACCESIBILIDAD	R
	ESTADO DE HABITABILIDAD	R
	FACHADA	EF
	CARPINTERÍAS	MD
	CUBIERTA	TC
	OTROS ELEMENTOS	Balcón

USO Y OCUPACIÓN

PLANTA	USO	N°	TIPO DE OCUPACIÓN	OTROS
Baja	VIVIENDA	1	VIV. VACÍA	APARCAMIENTO
Primera	VIVIENDA			
Segunda y +				
B. Cubierta				
Sótano				

SERVICIOS E INFRAESTRUCTURAS

Alcantarillado		Tipo de calle	
Agua potable		Pavimento	
Energía eléctrica		Telecomunicaciones	
Acceso rodado		Gas Natural	



CIUDAD DE DUEÑAS. P.E.P.C.H.

F= 303

ANÁLISIS PORMENORIZADO DE LA MORFOLOGÍA, ESTADO CONSTRUCTIVO Y DE SERVICIOS, USO Y OCUPACIÓN DE CADA UNIDAD CATASTRAL.

MANZANA - M-25 PARCELA - P-22

CALLE - ANTONIO MONEDERO

Nº- 34

PARCELA

<p>CONSULTA DESCRIPTIVA Y GRÁFICA DE DATOS CATASTRALES BIENES INMUEBLES DE NATURALEZA URBANA Municipio de DUEÑAS Provincia de PALENCIA</p> <p>REFERENCIA CATASTRAL DEL INMUEBLE 177482ZUM731780001MP</p> <p>DATOS DEL INMUEBLE DUEÑAS (CL ANTONIO MONEDERO 34 34219 DUEÑAS (PALENCIA)) DUEÑAS (PALENCIA) 1920</p> <p>DATOS DE LA FINCA A LA QUE PERTENECE EL INMUEBLE DUEÑAS (CL ANTONIO MONEDERO 34 34219 DUEÑAS (PALENCIA)) 69 32 (Parcela construida sin división horizontal)</p> <p>ELEMENTOS DE CONSTRUCCIÓN VIVIENDA E 00 01 32 VIVIENDA E 01 01 32</p>	SUPERFICIE m ²	32,00
	FRENTE ml	5,00
	FACHADAS n ^o	1
	TIPO	REDUCIDA
	OCUPACIÓN %	100,00%
	EDIFICIOS n ^o	1
	AÑO DE CONSTRUCCIÓN	1920

EDIFICACIÓN PRINCIPAL

	SUPERFICIE CONSTRUIDA m ²	69,00
	PLANTAS N ^o	2
	EDIFICABILIDAD m ² /m ²	2,15
	ESTADO DE SOLIDEZ	M
	ESTADO DE ACCESIBILIDAD	M
	ESTADO DE HABITABILIDAD	M
	FACHADA	EF
	CARPINTERÍAS	MD
	CUBIERTA	TC
OTROS ELEMENTOS	Vuelo	

USO Y OCUPACIÓN

PLANTA	USO	N ^o	TIPO DE OCUPACIÓN	OTROS
Baja	VIVIENDA	1	VIV. VACÍA	
Primera	VIVIENDA			
Segunda y +				
B. Cubierta				
Sótano				

SERVICIOS E INFRAESTRUCTURAS

Alcantarillado		Tipo de calle	
Agua potable		Pavimento	
Energía eléctrica		Telecomunicaciones	
Acceso rodado		Gas Natural	



CIUDAD DE DUEÑAS. P.E.P.C.H.

F= 304

ANÁLISIS PORMENORIZADO DE LA MORFOLOGÍA, ESTADO CONSTRUCTIVO Y DE SERVICIOS, USO Y OCUPACIÓN DE CADA UNIDAD CATASTRAL.

MANZANA - M-25 PARCELA - P-23 CALLE - ANTONIO MONEDERO

Nº- 36

PARCELA

<p>REFERENCIA CATASTRAL DEL INMUEBLE 1774623UM731780010P</p> <p>DATOS DEL INMUEBLE SOLICITANTE: CL. ANTONIO MONEDERO 36 DUEÑAS (PALENCIA) REVISIÓN: 2008 COMUNIDAD DE PARTICIPACIÓN: 100,00000 SISTEMA DE COORDENACIÓN: 819</p> <p>DATOS DE LA FINCA A LA QUE PERTENECE EL INMUEBLE FINCA: CL. ANTONIO MONEDERO 36 DUEÑAS (PALENCIA) SUPERFICIE REGISTRADA: 465 SISTEMA: Parcela controlada sin división horizontal</p> <p>ELEMENTOS DE CONSTRUCCIÓN</p> <table border="1"> <thead> <tr> <th>Uso</th> <th>Elemento</th> <th>Planta</th> <th>Superficie m²</th> </tr> </thead> <tbody> <tr><td>E</td><td>ALMACÉN</td><td>1</td><td>104</td></tr> <tr><td>E</td><td>VIVIENDA</td><td>02</td><td>42</td></tr> <tr><td>E</td><td>VIVIENDA</td><td>02</td><td>105</td></tr> <tr><td>E</td><td>COMERCIO</td><td>02</td><td>89</td></tr> <tr><td>E</td><td>DEPORTE</td><td>01</td><td>35</td></tr> <tr><td>E</td><td>DEPORTE</td><td>01</td><td>12</td></tr> <tr><td>E</td><td>PORCHE 100%</td><td>01</td><td>104</td></tr> <tr><td>E</td><td>VIVIENDA</td><td>01</td><td>243</td></tr> <tr><td>E</td><td>VIVIENDA</td><td>02</td><td>102</td></tr> </tbody> </table>	Uso	Elemento	Planta	Superficie m²	E	ALMACÉN	1	104	E	VIVIENDA	02	42	E	VIVIENDA	02	105	E	COMERCIO	02	89	E	DEPORTE	01	35	E	DEPORTE	01	12	E	PORCHE 100%	01	104	E	VIVIENDA	01	243	E	VIVIENDA	02	102	SUPERFICIE m ²	465,00
	Uso	Elemento	Planta	Superficie m²																																						
	E	ALMACÉN	1	104																																						
	E	VIVIENDA	02	42																																						
	E	VIVIENDA	02	105																																						
	E	COMERCIO	02	89																																						
	E	DEPORTE	01	35																																						
E	DEPORTE	01	12																																							
E	PORCHE 100%	01	104																																							
E	VIVIENDA	01	243																																							
E	VIVIENDA	02	102																																							
FRENTE ml	48,00																																									
FACHADAS n°	3																																									
TIPO	PASANTE																																									
OCUPACIÓN %	62,80%																																									
EDIFICIOS n°	2																																									
AÑO DE CONSTRUCCIÓN	2008																																									

EDIFICACIÓN PRINCIPAL

	SUPERFICIE CONSTRUIDA m ²	810,00
	PLANTAS N°	2+BC+SOT
	EDIFICABILIDAD m ² /m ²	1,63
	ESTADO DE SOLIDEZ	B
	ESTADO DE ACCESIBILIDAD	B
	ESTADO DE HABITABILIDAD	B
	FACHADA	PD
	CARPINTERÍAS	MD
	CUBIERTA	TC
	OTROS ELEMENTOS	Balcones

USO Y OCUPACIÓN

PLANTA	USO	N°	TIPO DE OCUPACIÓN	OTROS
Baja	VIVIENDA	1	VIV. PERMANENTE	
Primera	VIVIENDA			
Segunda y +				
B. Cubierta	VIVIENDA			
Sótano				

SERVICIOS E INFRAESTRUCTURAS

Alcantarillado		Tipo de calle	
Agua potable		Pavimento	
Energía eléctrica		Telecomunicaciones	
Acceso rodado		Gas Natural	



CIUDAD DE DUEÑAS. P.E.P.C.H.

F= 305

ANÁLISIS PORMENORIZADO DE LA MORFOLOGÍA, ESTADO CONSTRUCTIVO Y DE SERVICIOS, USO Y OCUPACIÓN DE CADA UNIDAD CATASTRAL.

MANZANA - M-25 PARCELA - P-31 CALLE - BARBACANA

Nº- 7

PARCELA

	SUPERFICIE m ²	276,00
	FRENTE ml	16,00
	FACHADAS n ^o	1
	TIPO	ORDINARIA
	OCUPACIÓN %	39,86%
	EDIFICIOS n ^o	1
	AÑO DE CONSTRUCCIÓN	1995

EDIFICACIÓN PRINCIPAL

	SUPERFICIE CONSTRUIDA m ²	290,00
	PLANTAS N ^o	2+SOT
	EDIFICABILIDAD m ² /m ²	1,05
	ESTADO DE SOLIDEZ	B
	ESTADO DE ACCESIBILIDAD	B
	ESTADO DE HABITABILIDAD	B
	FACHADA	EF
	CARPINTERÍAS	AL
	CUBIERTA	TC
OTROS ELEMENTOS	Mirador	

USO Y OCUPACIÓN

PLANTA	USO	N ^o	TIPO DE OCUPACIÓN	OTROS
Baja	VIVIENDA	1	VIV. PERMANENTE	APARCAMIENTO
Primera	VIVIENDA			
Segunda y +				
B. Cubierta				
Sótano				

SERVICIOS E INFRAESTRUCTURAS

Alcantarillado		Tipo de calle	
Agua potable		Pavimento	
Energía eléctrica		Telecomunicaciones	
Acceso rodado		Gas Natural	



CIUDAD DE DUEÑAS. P.E.P.C.H.

F= 306

ANÁLISIS PORMENORIZADO DE LA MORFOLOGÍA, ESTADO CONSTRUCTIVO Y DE SERVICIOS, USO Y OCUPACIÓN DE CADA UNIDAD CATASTRAL.

MANZANA - M-25 PARCELA - P-32 CALLE - BARBACANA

Nº- 7A

PARCELA

<p>REFERENCIA CATASTRAL DEL INMUEBLE 1774632UM731780031JP</p> <p>DATOS DEL INMUEBLE</p> <p>ubicación: (PB BARBACANA 75A) 34219 DUEÑAS (PALENCIA)</p> <p>ubicación: (PB BARBACANA 75A) 34219 DUEÑAS (PALENCIA)</p> <p>ubicación: (PB BARBACANA 75A) 34219 DUEÑAS (PALENCIA)</p> <p>DATOS DE LA FINCA A LA QUE PERTENECE EL INMUEBLE</p> <p>ubicación: (PB BARBACANA 75A) 34219 DUEÑAS (PALENCIA)</p> <p>ubicación: (PB BARBACANA 75A) 34219 DUEÑAS (PALENCIA)</p> <p>ELEMENTOS DE CONSTRUCCIÓN</p> <table border="1"> <thead> <tr> <th>uso</th> <th>planta</th> <th>superficie m²</th> </tr> </thead> <tbody> <tr> <td>VIVIENDA</td> <td>E 00 02</td> <td>11</td> </tr> <tr> <td>VIVIENDA</td> <td>E 01 01</td> <td>107</td> </tr> <tr> <td>VIVIENDA</td> <td>E 02 01</td> <td>73</td> </tr> <tr> <td>APARCAMIENTO</td> <td>00 01</td> <td>103</td> </tr> </tbody> </table>	uso	planta	superficie m²	VIVIENDA	E 00 02	11	VIVIENDA	E 01 01	107	VIVIENDA	E 02 01	73	APARCAMIENTO	00 01	103	SUPERFICIE m ²	138,00
	uso	planta	superficie m²														
	VIVIENDA	E 00 02	11														
	VIVIENDA	E 01 01	107														
	VIVIENDA	E 02 01	73														
	APARCAMIENTO	00 01	103														
	FRENTE ml	14,00															
FACHADAS n ^o	2																
TIPO	ESQUINA																
OCUPACIÓN %	82,60%																
EDIFICIOS n ^o	1																
AÑO DE CONSTRUCCIÓN	1995																

EDIFICACIÓN PRINCIPAL

	SUPERFICIE CONSTRUIDA m ²	294,00
	PLANTAS N ^o	2+BC
	EDIFICABILIDAD m ² /m ²	2,13
	ESTADO DE SOLIDEZ	B
	ESTADO DE ACCESIBILIDAD	B
	ESTADO DE HABITABILIDAD	B
	FACHADA	EF
	CARPINTERÍAS	AL
	CUBIERTA	TC
	OTROS ELEMENTOS	Terraza

USO Y OCUPACIÓN

PLANTA	USO	N ^o	TIPO DE OCUPACIÓN	OTROS
Baja	VIVIENDA	1	VIV. PERMANENTE	APARCAMIENTO
Primera	VIVIENDA	1		
Segunda y +				
B. Cubierta	VIVIENDA			
Sótano				

SERVICIOS E INFRAESTRUCTURAS

Alcantarillado		Tipo de calle	
Agua potable		Pavimento	
Energía eléctrica		Telecomunicaciones	
Acceso rodado		Gas Natural	



CIUDAD DE DUEÑAS. P.E.P.C.H.

F= 307

ANÁLISIS PORMENORIZADO DE LA MORFOLOGÍA, ESTADO CONSTRUCTIVO Y DE SERVICIOS, USO Y OCUPACIÓN DE CADA UNIDAD CATASTRAL.

MANZANA - M-25 PARCELA - P-24 CALLE - BARBACANA

Nº- 5

PARCELA

<p>CONSULTA DESCRIPTIVA Y GRÁFICA DE DATOS CATASTRALES BIENES INMUEBLES DE NATURALEZA URBANA Municipio de DUEÑAS Provincia de PALENCIA</p> <p>REFERENCIA CATASTRAL DEL INMUEBLE 1724624UM73178001KP</p> <p>DATOS DEL INMUEBLE PLANTAS: [PS BARBACANA 5 Suelo] [34219 DUEÑAS (PALENCIA)] Situación: Suelo sin edificar Procedimiento de construcción: 100.000000 Procedimiento de calificación: 100.000000</p> <p>DATOS DE LA FINCA A LA QUE PERTENECE EL INMUEBLE PLANTAS: [PS BARBACANA 5] [DUEÑAS (PALENCIA)] Situación: Suelo sin edificar</p> <p>Este documento no es una certificación catastral, pero sus datos pueden ser verificados a través del "Servicio a datos catastrales en principio" de la SEC. Viernes, 15 de Enero de 2016</p>	SUPERFICIE m ²	891,00
	FRENTE ml	20,00
	FACHADAS n°	1
	TIPO	ORDINARIA
	OCUPACIÓN %	
	EDIFICIOS n°	
	AÑO DE CONSTRUCCIÓN	

EDIFICACIÓN PRINCIPAL

	SUPERFICIE CONSTRUIDA m ²	
	PLANTAS N°	
	EDIFICABILIDAD m ² /m ²	
	ESTADO DE SOLIDEZ	
	ESTADO DE ACCESIBILIDAD	
	ESTADO DE HABITABILIDAD	
	FACHADA	
	CARPINTERÍAS	
	CUBIERTA	
	OTROS ELEMENTOS	Sin vallar

USO Y OCUPACIÓN

PLANTA	USO	N°	TIPO DE OCUPACIÓN	OTROS
Baja	SOLAR			
Primera				
Segunda y +				
B. Cubierta				
Sótano				

SERVICIOS E INFRAESTRUCTURAS

Alcantarillado		Tipo de calle	
Agua potable		Pavimento	
Energía eléctrica		Telecomunicaciones	
Acceso rodado		Gas Natural	



CIUDAD DE DUEÑAS. P.E.P.C.H.

F= 308

ANÁLISIS PORMENORIZADO DE LA MORFOLOGÍA, ESTADO CONSTRUCTIVO Y DE SERVICIOS, USO Y OCUPACIÓN DE CADA UNIDAD CATASTRAL.

MANZANA - M-25 PARCELA - P-25 CALLE - BARBACANA

Nº- 3

PARCELA

	SUPERFICIE m ²	4.418,00
	FRENTE ml	63,00
	FACHADAS n°	1
	TIPO	SINGULAR
	OCUPACIÓN %	15,53 %
	EDIFICIOS n°	1
	AÑO DE CONSTRUCCIÓN	1960

EDIFICACIÓN PRINCIPAL

	SUPERFICIE CONSTRUIDA m ²	1.372,00
	PLANTAS N°	2
	EDIFICABILIDAD m ² /m ²	0,31
	ESTADO DE SOLIDEZ	B
	ESTADO DE ACCESIBILIDAD	R
	ESTADO DE HABITABILIDAD	B
	FACHADA	LV
	CARPINTERÍAS	AL
	CUBIERTA	TC
	OTROS ELEMENTOS	

USO Y OCUPACIÓN

PLANTA	USO	N°	TIPO DE OCUPACIÓN	OTROS
Baja	EQUIPAMIENTO			ESCOLAR
Primera				
Segunda y +				
B. Cubierta				
Sótano				

SERVICIOS E INFRAESTRUCTURAS

Alcantarillado		Tipo de calle	
Agua potable		Pavimento	
Energía eléctrica		Telecomunicaciones	
Acceso rodado		Gas Natural	



CIUDAD DE DUEÑAS. P.E.P.C.H.

F= 309

ANÁLISIS PORMENORIZADO DE LA MORFOLOGÍA, ESTADO CONSTRUCTIVO Y DE SERVICIOS, USO Y OCUPACIÓN DE CADA UNIDAD CATASTRAL.

MANZANA - M-25 PARCELA - P-26 CALLE - BARBACANA

Nº- 1

PARCELA

	SUPERFICIE m ²	36,00
	FRENTE ml	8,00
	FACHADAS n°	1
	TIPO	REDUCIDA
	OCUPACIÓN %	100,00 %
	EDIFICIOS n°	1
	AÑO DE CONSTRUCCIÓN	1985

EDIFICACIÓN PRINCIPAL

	SUPERFICIE CONSTRUIDA m ²	36,00
	PLANTAS N°	1
	EDIFICABILIDAD m ² /m ²	1,00
	ESTADO DE SOLIDEZ	R
	ESTADO DE ACCESIBILIDAD	R
	ESTADO DE HABITABILIDAD	
	FACHADA	EF
	CARPINTERÍAS	MET
	CUBIERTA	
	OTROS ELEMENTOS	

USO Y OCUPACIÓN

PLANTA	USO	N°	TIPO DE OCUPACIÓN	OTROS
Baja	EQUIPAMIENTO			
Primera				
Segunda y +				
B. Cubierta				
Sótano				

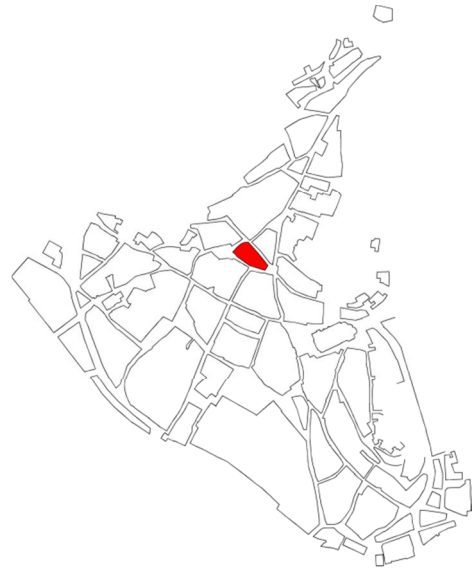
SERVICIOS E INFRAESTRUCTURAS

Alcantarillado		Tipo de calle	
Agua potable		Pavimento	
Energía eléctrica		Telecomunicaciones	
Acceso rodado		Gas Natural	

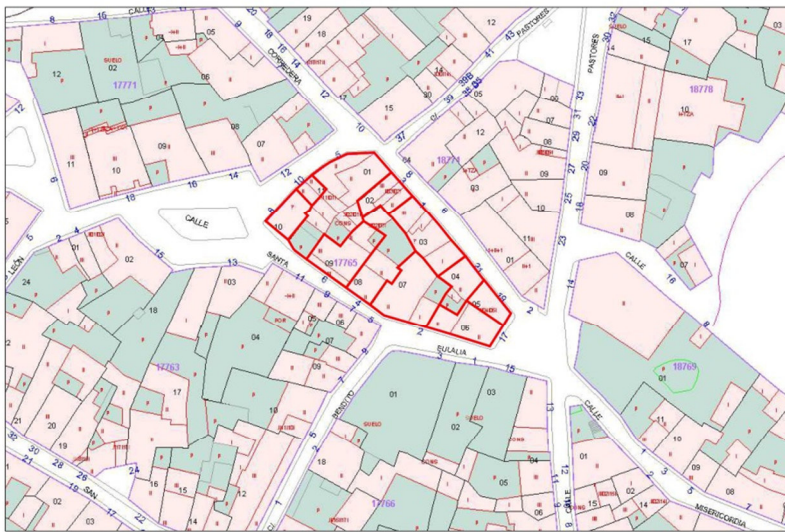
MANZANA 26

LOCALIZACIÓN EN P.E.P.C.H

ZONA	_____	
SUPERFICIE (m ²)	_____	1.070,61
Nº DE PARCELAS	_____	11
PERÍMETRO (ml)	_____	138,07
Nº DE VIVIENDAS	_____	10
EQUIPAMIENTOS	_____	
ESPACIOS LIBRES	_____	
ELEM. CATALOGADOS	_____	
SUPERPOSICIONES	_____	6



PLANO EN CATASTRO



VOLUMEN, DENSIDAD Y ALTURAS

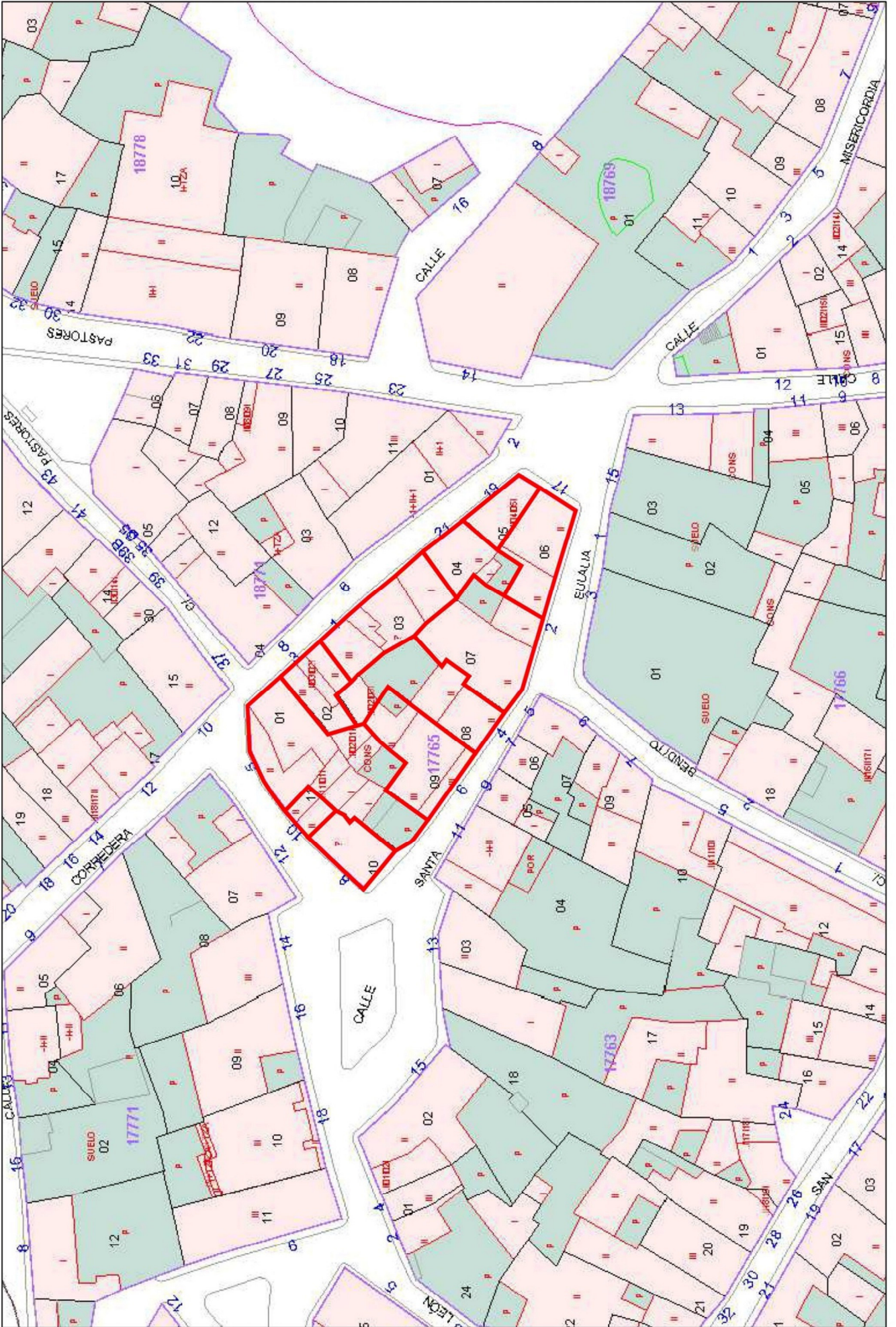
Edificios de más de dos alturas: 4

PARCELARIO

USOS DEL SUELO

ESTADO DE LA EDIFICACIÓN

URBANIZACIÓN





CIUDAD DE DUEÑAS. P.E.P.C.H.

F= 310

ANÁLISIS PORMENORIZADO DE LA MORFOLOGÍA, ESTADO CONSTRUCTIVO Y DE SERVICIOS, USO Y OCUPACIÓN DE CADA UNIDAD CATASTRAL.

MANZANA - M-26 PARCELA - P-1 CALLE - CORREDERA

Nº- 5

PARCELA

	SUPERFICIE m ²	200,00
	FRENTE ml	26,00
	FACHADAS n°	3
	TIPO	PASANTE
	OCUPACIÓN %	81,50%
	EDIFICIOS n°	2
	AÑO DE CONSTRUCCIÓN	1985

EDIFICACIÓN PRINCIPAL

	SUPERFICIE CONSTRUIDA m ²	267,00
	PLANTAS N°	2
	EDIFICABILIDAD m ² /m ²	1,34
	ESTADO DE SOLIDEZ	R
	ESTADO DE ACCESIBILIDAD	M
	ESTADO DE HABITABILIDAD	M
	FACHADA	EF
	CARPINTERÍAS	AL
	CUBIERTA	TC
	OTROS ELEMENTOS	Superposición P-2, P-11

USO Y OCUPACIÓN

PLANTA	USO	N°	TIPO DE OCUPACIÓN	OTROS
Baja	VIVIENDA	1	VIV. TEMPORAL	ALMACÉN
Primera	VIVIENDA			
Segunda y +				
B. Cubierta				
Sótano				

SERVICIOS E INFRAESTRUCTURAS

Alcantarillado		Tipo de calle	
Agua potable		Pavimento	
Energía eléctrica		Telecomunicaciones	
Acceso rodado		Gas Natural	



CIUDAD DE DUEÑAS. P.E.P.C.H.

F= 311

ANÁLISIS PORMENORIZADO DE LA MORFOLOGÍA, ESTADO CONSTRUCTIVO Y DE SERVICIOS, USO Y OCUPACIÓN DE CADA UNIDAD CATASTRAL.

MANZANA - M-26 PARCELA - P-2 CALLE - CORREDERA

Nº- 3

PARCELA

<p>CONSULTA DESCRIPTIVA Y GRÁFICA DE DATOS CATASTRALES BIENES INMUEBLES DE NATURALEZA URBANA Municipio de DUEÑAS Provincia de PALENCIA</p> <p>REFERENCIA CATASTRAL DEL INMUEBLE 1776502UM7317N0001KW</p> <p>DATOS DEL INMUEBLE JURISDICCIÓN: CL CORREDERA 3 34219 DUEÑAS (PALENCIA) PROYECTO: 1985 IDENTIFICACIÓN: 141</p> <p>DATOS DE LA FINCA A LA QUE PERTENECE EL INMUEBLE JURISDICCIÓN: CL CORREDERA 3 34219 DUEÑAS (PALENCIA) IDENTIFICACIÓN: 141</p> <p>ELEMENTOS DE CONSTRUCCIÓN</p> <table border="1"> <thead> <tr> <th>Uso</th> <th>Planta</th> <th>Superficie</th> </tr> </thead> <tbody> <tr> <td>VIVIENDA</td> <td>00</td> <td>65</td> </tr> <tr> <td>VIVIENDA</td> <td>01</td> <td>33</td> </tr> <tr> <td>VIVIENDA</td> <td>02</td> <td>33</td> </tr> <tr> <td>INDUSTRIAL</td> <td>01</td> <td>29</td> </tr> </tbody> </table>	Uso	Planta	Superficie	VIVIENDA	00	65	VIVIENDA	01	33	VIVIENDA	02	33	INDUSTRIAL	01	29	SUPERFICIE m ²	54,00
	Uso	Planta	Superficie														
	VIVIENDA	00	65														
	VIVIENDA	01	33														
	VIVIENDA	02	33														
	INDUSTRIAL	01	29														
	FRENTE ml	7,00															
FACHADAS n°	1																
TIPO	REDUCIDA																
OCUPACIÓN %	100,00%																
EDIFICIOS n°	1																
AÑO DE CONSTRUCCIÓN	1985																

EDIFICACIÓN PRINCIPAL

	SUPERFICIE CONSTRUIDA m ²	141,00
	PLANTAS N°	3
	EDIFICABILIDAD m ² /m ²	2,61
	ESTADO DE SOLIDEZ	M
	ESTADO DE ACCESIBILIDAD	M
	ESTADO DE HABITABILIDAD	M
	FACHADA	EF
	CARPINTERÍAS	MD
	CUBIERTA	TC
	OTROS ELEMENTOS	Superposición P-1, P-3, P-8

USO Y OCUPACIÓN

PLANTA	USO	N°	TIPO DE OCUPACIÓN	OTROS
Baja	VIVIENDA	1	VIV. VACÍA	
Primera	VIVIENDA			
Segunda y +	VIVIENDA			
B. Cubierta				
Sótano				

SERVICIOS E INFRAESTRUCTURAS

Alcantarillado		Tipo de calle	
Agua potable		Pavimento	
Energía eléctrica		Telecomunicaciones	
Acceso rodado		Gas Natural	



CIUDAD DE DUEÑAS. P.E.P.C.H.

F= 312

ANÁLISIS PORMENORIZADO DE LA MORFOLOGÍA, ESTADO CONSTRUCTIVO Y DE SERVICIOS, USO Y OCUPACIÓN DE CADA UNIDAD CATASTRAL.

MANZANA - M-26 PARCELA - P-3 CALLE - CORREDERA

Nº- 1

PARCELA

	SUPERFICIE m ²	133,00
	FRENTE ml	18,00
	FACHADAS n°	1
	TIPO	ORDINARIA
	OCUPACIÓN %	70,68%
	EDIFICIOS n°	2
	AÑO DE CONSTRUCCIÓN	1985

EDIFICACIÓN PRINCIPAL

	SUPERFICIE CONSTRUIDA m ²	172,00
	PLANTAS N°	2
	EDIFICABILIDAD m ² /m ²	1,29
	ESTADO DE SOLIDEZ	R
	ESTADO DE ACCESIBILIDAD	R
	ESTADO DE HABITABILIDAD	R
	FACHADA	LV
	CARPINTERÍAS	AL
	CUBIERTA	TH
	OTROS ELEMENTOS	Superposición P-2, P-8

USO Y OCUPACIÓN

PLANTA	USO	N°	TIPO DE OCUPACIÓN	OTROS
Baja	VIVIENDA	1	VIV. VACÍA	ALMACÉN
Primera	VIVIENDA			
Segunda y +				
B. Cubierta				
Sótano				

SERVICIOS E INFRAESTRUCTURAS

Alcantarillado		Tipo de calle	
Agua potable		Pavimento	
Energía eléctrica		Telecomunicaciones	
Acceso rodado		Gas Natural	



CIUDAD DE DUEÑAS. P.E.P.C.H.

F= 313

ANÁLISIS PORMENORIZADO DE LA MORFOLOGÍA, ESTADO CONSTRUCTIVO Y DE SERVICIOS, USO Y OCUPACIÓN DE CADA UNIDAD CATASTRAL.

MANZANA - M-26 PARCELA - P-4 CALLE - PASANTE

Nº- 21

PARCELA

	SUPERFICIE m ²	78,00
	FRENTE ml	6,00
	FACHADAS n°	1
	TIPO	ORDINARIA
	OCUPACIÓN %	96,15%
	EDIFICIOS n°	1
	AÑO DE CONSTRUCCIÓN	1985

EDIFICACIÓN PRINCIPAL



SUPERFICIE CONSTRUIDA m ²	119,00
PLANTAS N°	2
EDIFICABILIDAD m ² /m ²	1,53
ESTADO DE SOLIDEZ	R
ESTADO DE ACCESIBILIDAD	R
ESTADO DE HABITABILIDAD	B
FACHADA	MC
CARPINTERÍAS	MD
CUBIERTA	TC
OTROS ELEMENTOS	Superposición P-5

USO Y OCUPACIÓN

PLANTA	USO	N°	TIPO DE OCUPACIÓN	OTROS
Baja	VIVIENDA	1	VIV. PERMANENTE	
Primera	VIVIENDA			
Segunda y +				
B. Cubierta				
Sótano				

SERVICIOS E INFRAESTRUCTURAS

Alcantarillado		Tipo de calle	
Agua potable		Pavimento	
Energía eléctrica		Telecomunicaciones	
Acceso rodado		Gas Natural	



CIUDAD DE DUEÑAS. P.E.P.C.H.

F= 314

ANÁLISIS PORMENORIZADO DE LA MORFOLOGÍA, ESTADO CONSTRUCTIVO Y DE SERVICIOS, USO Y OCUPACIÓN DE CADA UNIDAD CATASTRAL.

MANZANA - M-26 PARCELA - P-5 CALLE - PASTORES

Nº- 19

PARCELA

	SUPERFICIE m ²	20,00
	FRENTE ml	12,00
	FACHADAS n ^o	2
	TIPO	REDUCIDA
	OCUPACIÓN %	100,00%
	EDIFICIOS n ^o	1
	AÑO DE CONSTRUCCIÓN	1985

EDIFICACIÓN PRINCIPAL

	SUPERFICIE CONSTRUIDA m ²	40,00
	PLANTAS N ^o	2
	EDIFICABILIDAD m ² /m ²	2,00
	ESTADO DE SOLIDEZ	R
	ESTADO DE ACCESIBILIDAD	R
	ESTADO DE HABITABILIDAD	B
	FACHADA	MC
	CARPINTERÍAS	MD
	CUBIERTA	TC
OTROS ELEMENTOS	Superposición P-4	

USO Y OCUPACIÓN

PLANTA	USO	Nº	TIPO DE OCUPACIÓN	OTROS
Baja	VIVIENDA	1	VIV. PERMANENTE	
Primera	VIVIENDA			
Segunda y +				
B. Cubierta				
Sótano				

SERVICIOS E INFRAESTRUCTURAS

Alcantarillado		Tipo de calle	
Agua potable		Pavimento	
Energía eléctrica		Telecomunicaciones	
Acceso rodado		Gas Natural	



CIUDAD DE DUEÑAS. P.E.P.C.H.

F= 315

ANÁLISIS PORMENORIZADO DE LA MORFOLOGÍA, ESTADO CONSTRUCTIVO Y DE SERVICIOS, USO Y OCUPACIÓN DE CADA UNIDAD CATASTRAL.

MANZANA - M-26 PARCELA - P-6 CALLE - PASTORES

Nº- 17

PARCELA

	SUPERFICIE m ²	74,00
	FRENTE ml	19,00
	FACHADAS n ^o	2
	TIPO	ESQUINA
	OCUPACIÓN %	100,00%
	EDIFICIOS n ^o	1
	AÑO DE CONSTRUCCIÓN	1985

EDIFICACIÓN PRINCIPAL



SUPERFICIE CONSTRUIDA m ²	148,00
PLANTAS N ^o	2
EDIFICABILIDAD m ² /m ²	2,00
ESTADO DE SOLIDEZ	R
ESTADO DE ACCESIBILIDAD	R
ESTADO DE HABITABILIDAD	R
FACHADA	PD
CARPINTERÍAS	MD
CUBIERTA	TC
OTROS ELEMENTOS	

USO Y OCUPACIÓN

PLANTA	USO	N ^o	TIPO DE OCUPACIÓN	OTROS
Baja	VIVIENDA	1	VIV. VACÍA	
Primera	VIVIENDA			
Segunda y +				
B. Cubierta				
Sótano				

SERVICIOS E INFRAESTRUCTURAS

Alcantarillado		Tipo de calle	
Agua potable		Pavimento	
Energía eléctrica		Telecomunicaciones	
Acceso rodado		Gas Natural	



CIUDAD DE DUEÑAS. P.E.P.C.H.

F= 316

ANÁLISIS PORMENORIZADO DE LA MORFOLOGÍA, ESTADO CONSTRUCTIVO Y DE SERVICIOS, USO Y OCUPACIÓN DE CADA UNIDAD CATASTRAL.

MANZANA - M-26 PARCELA - P-7 CALLE - SANTA EULALIA

Nº- 2

PARCELA

	SUPERFICIE m ²	130,00
	FRENTE ml	13,00
	FACHADAS n ^o	1
	TIPO	ORDINARIA
	OCUPACIÓN %	91,53%
	EDIFICIOS n ^o	2
	AÑO DE CONSTRUCCIÓN	1985

EDIFICACIÓN PRINCIPAL

	SUPERFICIE CONSTRUIDA m ²	190,00
	PLANTAS N ^o	2
	EDIFICABILIDAD m ² /m ²	1,46
	ESTADO DE SOLIDEZ	M
	ESTADO DE ACCESIBILIDAD	M
	ESTADO DE HABITABILIDAD	M
	FACHADA	EF
	CARPINTERÍAS	MD, MT
	CUBIERTA	TC
OTROS ELEMENTOS		

USO Y OCUPACIÓN

PLANTA	USO	N ^o	TIPO DE OCUPACIÓN	OTROS
Baja	VIVIENDA	1	VIV. VACÍA	GARAJE
Primera	VIVIENDA			
Segunda y +				
B. Cubierta				
Sótano				

SERVICIOS E INFRAESTRUCTURAS

Alcantarillado		Tipo de calle	
Agua potable		Pavimento	
Energía eléctrica		Telecomunicaciones	
Acceso rodado		Gas Natural	



CIUDAD DE DUEÑAS. P.E.P.C.H.

F= 317

ANÁLISIS PORMENORIZADO DE LA MORFOLOGÍA, ESTADO CONSTRUCTIVO Y DE SERVICIOS, USO Y OCUPACIÓN DE CADA UNIDAD CATASTRAL.

MANZANA - M-26 PARCELA - P-8 CALLE - SANTA EULALIA

Nº- 4

PARCELA

	SUPERFICIE m ²	124,00
	FRENTE ml	6,00
	FACHADAS n ^o	1
	TIPO	ORDINARIA
	OCUPACIÓN %	75,80%
	EDIFICIOS n ^o	1
	AÑO DE CONSTRUCCIÓN	1985

EDIFICACIÓN PRINCIPAL

	SUPERFICIE CONSTRUIDA m ²	166,00
	PLANTAS N ^o	2
	EDIFICABILIDAD m ² /m ²	1,34
	ESTADO DE SOLIDEZ	R
	ESTADO DE ACCESIBILIDAD	R
	ESTADO DE HABITABILIDAD	R
	FACHADA	MC
	CARPINTERÍAS	AL
	CUBIERTA	TC
	OTROS ELEMENTOS	Superposición P-2, P-3

USO Y OCUPACIÓN

PLANTA	USO	N ^o	TIPO DE OCUPACIÓN	OTROS
Baja	VIVIENDA	1	VIV. PERMANENTE	
Primera	VIVIENDA			
Segunda y +				
B. Cubierta				
Sótano				

SERVICIOS E INFRAESTRUCTURAS

Alcantarillado		Tipo de calle	
Agua potable		Pavimento	
Energía eléctrica		Telecomunicaciones	
Acceso rodado		Gas Natural	



CIUDAD DE DUEÑAS. P.E.P.C.H.

F= 318

ANÁLISIS PORMENORIZADO DE LA MORFOLOGÍA, ESTADO CONSTRUCTIVO Y DE SERVICIOS, USO Y OCUPACIÓN DE CADA UNIDAD CATASTRAL.

MANZANA - M-26 PARCELA - P-9 CALLE - SANTA EULALIA

Nº- 6

PARCELA

	SUPERFICIE m ²	90,00
	FRENTE ml	10,00
	FACHADAS n°	1
	TIPO	ORDINARIA
	OCUPACIÓN %	100,00%
	EDIFICIOS n°	1
	AÑO DE CONSTRUCCIÓN	1985

EDIFICACIÓN PRINCIPAL

	SUPERFICIE CONSTRUIDA m ²	255,00
	PLANTAS N°	2+BC
	EDIFICABILIDAD m ² /m ²	2,83
	ESTADO DE SOLIDEZ	B
	ESTADO DE ACCESIBILIDAD	B
	ESTADO DE HABITABILIDAD	B
	FACHADA	LV
	CARPINTERÍAS	AL, MT
	CUBIERTA	TH
OTROS ELEMENTOS	TERRAZA	

USO Y OCUPACIÓN

PLANTA	USO	N°	TIPO DE OCUPACIÓN	OTROS
Baja	VIVIENDA	1	VIV. TEMPORAL	APARCAMIENTO
Primera	VIVIENDA			
Segunda y +				
B. Cubierta	VIVIENDA			
Sótano				

SERVICIOS E INFRAESTRUCTURAS

Alcantarillado		Tipo de calle	
Agua potable		Pavimento	
Energía eléctrica		Telecomunicaciones	
Acceso rodado		Gas Natural	



CIUDAD DE DUEÑAS. P.E.P.C.H.

F= 319

ANÁLISIS PORMENORIZADO DE LA MORFOLOGÍA, ESTADO CONSTRUCTIVO Y DE SERVICIOS, USO Y OCUPACIÓN DE CADA UNIDAD CATASTRAL.

MANZANA - M-26 PARCELA - P-10 CALLE - SANTA EULALIA

Nº- 8

PARCELA

	SUPERFICIE m ²	46,00
	FRENTE ml	15,00
	FACHADAS n ^o	2
	TIPO	REDUCIDA
	OCUPACIÓN %	
	EDIFICIOS n ^o	
AÑO DE CONSTRUCCIÓN		

EDIFICACIÓN PRINCIPAL

	SUPERFICIE CONSTRUIDA m ²	
	PLANTAS N ^o	
	EDIFICABILIDAD m ² /m ²	
	ESTADO DE SOLIDEZ	
	ESTADO DE ACCESIBILIDAD	
	ESTADO DE HABITABILIDAD	
	FACHADA	PD
	CARPINTERÍAS	MD
	CUBIERTA	
OTROS ELEMENTOS		

USO Y OCUPACIÓN

PLANTA	USO	N ^o	TIPO DE OCUPACIÓN	OTROS
Baja	SOLAR			
Primera				
Segunda y +				
B. Cubierta				
Sótano				

SERVICIOS E INFRAESTRUCTURAS

Alcantarillado		Tipo de calle	
Agua potable		Pavimento	
Energía eléctrica		Telecomunicaciones	
Acceso rodado		Gas Natural	



CIUDAD DE DUEÑAS. P.E.P.C.H.

F= 320

ANÁLISIS PORMENORIZADO DE LA MORFOLOGÍA, ESTADO CONSTRUCTIVO Y DE SERVICIOS, USO Y OCUPACIÓN DE CADA UNIDAD CATASTRAL.

MANZANA - M-26 PARCELA - P-11 CALLE - SANTA EULALIA

Nº- 10

PARCELA

	SUPERFICIE m ²	40,00
	FRENTE ml	4,00
	FACHADAS n°	1
	TIPO	REDUCIDA
	OCUPACIÓN %	100,00%
	EDIFICIOS n°	1
	AÑO DE CONSTRUCCIÓN	1985

EDIFICACIÓN PRINCIPAL

	SUPERFICIE CONSTRUIDA m ²	80,00
	PLANTAS N°	2
	EDIFICABILIDAD m ² /m ²	2
	ESTADO DE SOLIDEZ	M
	ESTADO DE ACCESIBILIDAD	M
	ESTADO DE HABITABILIDAD	M
	FACHADA	EF
	CARPINTERÍAS	AL
	CUBIERTA	TC
	OTROS ELEMENTOS	Superposición P-1

USO Y OCUPACIÓN

PLANTA	USO	N°	TIPO DE OCUPACIÓN	OTROS
Baja	VIVIENDA	1	VIV. VACÍA	
Primera	VIVIENDA			
Segunda y +				
B. Cubierta				
Sótano				

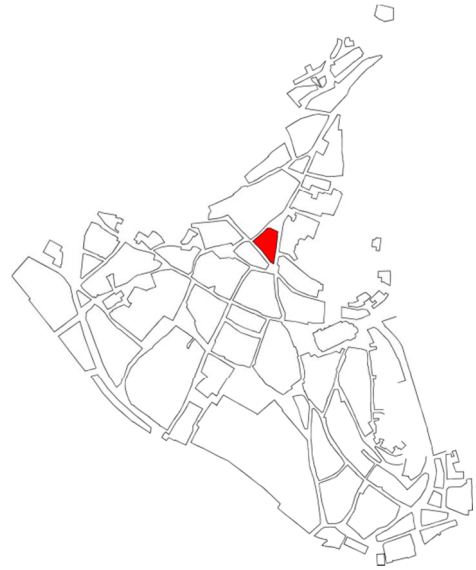
SERVICIOS E INFRAESTRUCTURAS

Alcantarillado		Tipo de calle	
Agua potable		Pavimento	
Energía eléctrica		Telecomunicaciones	
Acceso rodado		Gas Natural	

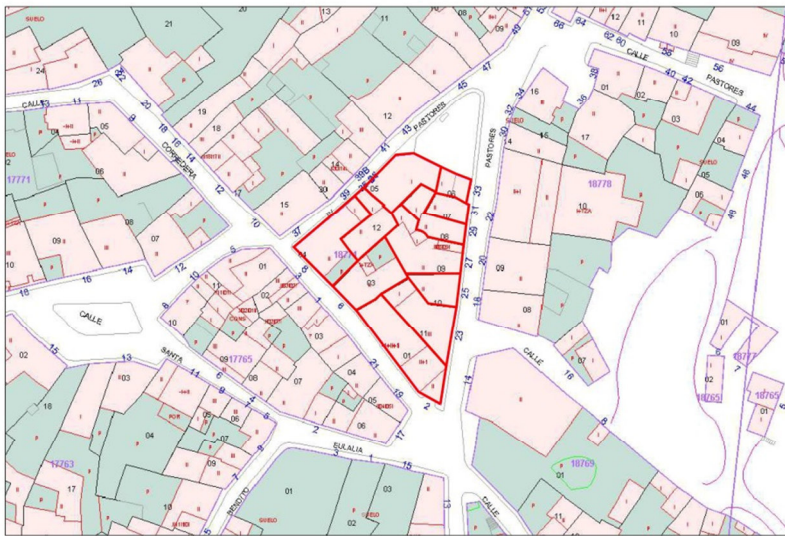
MANZANA 27

LOCALIZACIÓN EN P.E.P.C.H

ZONA	_____	
SUPERFICIE (m ²)	_____	1.086,72
Nº DE PARCELAS	_____	11
PERÍMETRO (ml)	_____	140,80
Nº DE VIVIENDAS	_____	8
EQUIPAMIENTOS	_____	1
ESPACIOS LIBRES	_____	
ELEM. CATALOGADOS	_____	
SUPERPOSICIONES	_____	1



PLANO EN CATASTRO



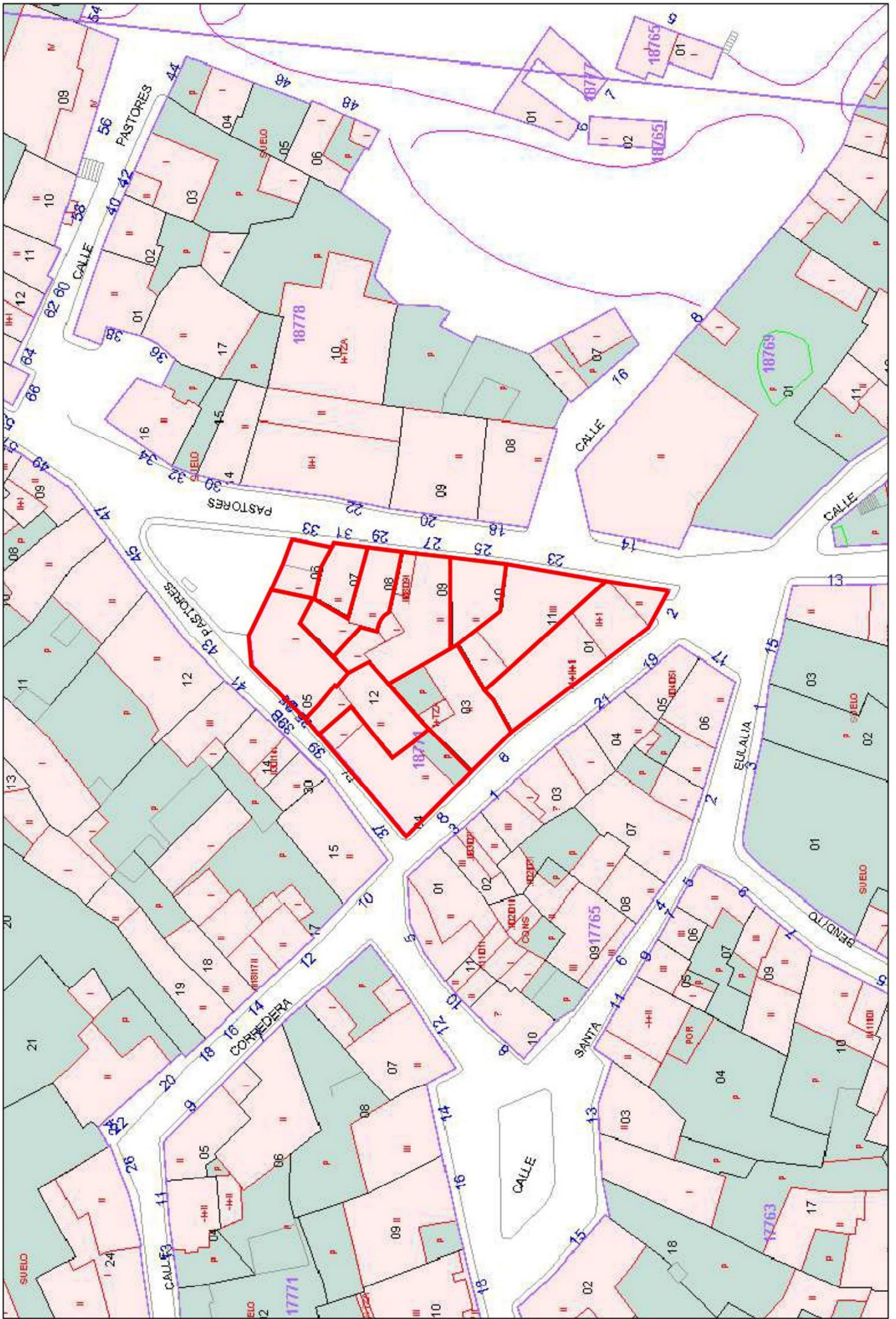
VOLUMEN, DENSIDAD Y ALTURAS

PARCELARIO

USOS DEL SUELO

ESTADO DE LA EDIFICACIÓN

URBANIZACIÓN





CIUDAD DE DUEÑAS. P.E.P.C.H.

F= 321

ANÁLISIS PORMENORIZADO DE LA MORFOLOGÍA, ESTADO CONSTRUCTIVO Y DE SERVICIOS, USO Y OCUPACIÓN DE CADA UNIDAD CATASTRAL.

MANZANA - M-27 PARCELA - P-1

CALLE - CORREDERA

Nº- 2

PARCELA

	SUPERFICIE m ²	160,00
	FRENTE ml	35,00
	FACHADAS n°	2
	TIPO	ESQUINA
	OCUPACIÓN %	100,00%
	EDIFICIOS n°	1
	AÑO DE CONSTRUCCIÓN	1992

EDIFICACIÓN PRINCIPAL

	SUPERFICIE CONSTRUIDA m ²	560,00
	PLANTAS N°	2+BC+SOT
	EDIFICABILIDAD m ² /m ²	2,50
	ESTADO DE SOLIDEZ	B
	ESTADO DE ACCESIBILIDAD	B
	ESTADO DE HABITABILIDAD	B
	FACHADA	LV, EF
	CARPINTERÍAS	AL
	CUBIERTA	TC
OTROS ELEMENTOS	MIRADOR	

USO Y OCUPACIÓN

PLANTA	USO	N°	TIPO DE OCUPACIÓN	OTROS
Baja	VIVIENDA	1	VIV. PERMANENTE	
Primera	VIVIENDA	2	VIV. PERMANENTE	
Segunda y +				
B. Cubierta	VIVIENDA			
Sótano				APARCAMIENTOS

SERVICIOS E INFRAESTRUCTURAS

Alcantarillado		Tipo de calle	
Agua potable		Pavimento	
Energía eléctrica		Telecomunicaciones	
Acceso rodado		Gas Natural	



CIUDAD DE DUEÑAS. P.E.P.C.H.

F= 322

ANÁLISIS PORMENORIZADO DE LA MORFOLOGÍA, ESTADO CONSTRUCTIVO Y DE SERVICIOS, USO Y OCUPACIÓN DE CADA UNIDAD CATASTRAL.

MANZANA - M-27 PARCELA - P-3 CALLE - CORREDERA

Nº- 6

PARCELA

<p>CONSULTA DESCRIPTIVA Y GRÁFICA DE DATOS CATASTRALES BIENES INMUEBLES DE NATURALEZA URBANA Municipio de DUEÑAS Provincia de PALENCIA</p> <p>REFERENCIA CATASTRAL DEL INMUEBLE 1877192UM7317N00011W</p> <p>DATOS DEL INMUEBLE JURISDICCIÓN: CL CORREDERA 6 (34219 DUEÑAS (PALENCIA)) UBICACIÓN: Parcela construida sin división horizontal SUPERFICIE CONSTRUIDA m²: 186</p> <p>DATOS DE LA FINCA A LA QUE PERTENECE EL INMUEBLE JURISDICCIÓN: CL CORREDERA 6 (DUEÑAS (PALENCIA)) SUPERFICIE CONSTRUIDA m²: 120</p> <p>ELEMENTOS DE CONSTRUCCIÓN</p> <table border="1"> <thead> <tr> <th>USO</th> <th>Elemento</th> <th>Planta</th> <th>Superficie m²</th> </tr> </thead> <tbody> <tr> <td>VIVIENDA</td> <td>E</td> <td>01</td> <td>75</td> </tr> <tr> <td>VIVIENDA</td> <td>E</td> <td>01</td> <td>01</td> </tr> <tr> <td>APARCAMIENTO</td> <td>E</td> <td>02</td> <td>22</td> </tr> </tbody> </table>	USO	Elemento	Planta	Superficie m²	VIVIENDA	E	01	75	VIVIENDA	E	01	01	APARCAMIENTO	E	02	22	SUPERFICIE m ²	120,00
	USO	Elemento	Planta	Superficie m²														
	VIVIENDA	E	01	75														
	VIVIENDA	E	01	01														
	APARCAMIENTO	E	02	22														
	FRENTE ml	7,00																
	FACHADAS n ^o	2																
TIPO	ORDINARIA																	
OCUPACIÓN %	80,83%																	
EDIFICIOS n ^o	1																	
AÑO DE CONSTRUCCIÓN	2001																	

EDIFICACIÓN PRINCIPAL

	SUPERFICIE CONSTRUIDA m ²	186,00
	PLANTAS N ^o	2
	EDIFICABILIDAD m ² /m ²	1,55
	ESTADO DE SOLIDEZ	B
	ESTADO DE ACCESIBILIDAD	B
	ESTADO DE HABITABILIDAD	B
	FACHADA	PD, EF
	CARPINTERÍAS	PVC
	CUBIERTA	TC
OTROS ELEMENTOS	BALCONES	

USO Y OCUPACIÓN

PLANTA	USO	N ^o	TIPO DE OCUPACIÓN	OTROS
Baja	VIVIENDA	1	VIV. PERMANENTE	APARCAMIENTO
Primera	VIVIENDA			
Segunda y +				
B. Cubierta				
Sótano				

SERVICIOS E INFRAESTRUCTURAS

Alcantarillado		Tipo de calle	
Agua potable		Pavimento	
Energía eléctrica		Telecomunicaciones	
Acceso rodado		Gas Natural	



CIUDAD DE DUEÑAS. P.E.P.C.H.

F= 323

ANÁLISIS PORMENORIZADO DE LA MORFOLOGÍA, ESTADO CONSTRUCTIVO Y DE SERVICIOS, USO Y OCUPACIÓN DE CADA UNIDAD CATASTRAL.

MANZANA - M-27 PARCELA - P-4 CALLE - CORREDERA

Nº- 8

PARCELA

<p>CONSULTA DESCRIPTIVA Y GRÁFICA DE DATOS CATASTRALES BIENES INMUEBLES DE NATURALEZA URBANA Municipio de DUEÑAS Provincia de PALENCIA</p> <p>REFERENCIA CATASTRAL DEL INMUEBLE 1877104UM7317N0001JW</p> <p>DATOS DEL INMUEBLE CALLE: CL CORREDERA 8 Suelo MUNICIPIO: DUEÑAS (PALENCIA) Suelo sin edificar</p> <p>DATOS DE LA FINCA A LA QUE PERTENECE EL INMUEBLE CALLE: CL CORREDERA 8 MUNICIPIO: DUEÑAS (PALENCIA) Suelo sin edificar</p>	SUPERFICIE m ²	144,00
	FRENTE ml	29,00
	FACHADAS n°	2
	TIPO	ESQUINA
	OCUPACIÓN %	
	EDIFICIOS n°	
	AÑO DE CONSTRUCCIÓN	

EDIFICACIÓN PRINCIPAL

	SUPERFICIE CONSTRUIDA m ²	
	PLANTAS N°	
	EDIFICABILIDAD m ² /m ²	
	ESTADO DE SOLIDEZ	
	ESTADO DE ACCESIBILIDAD	
	ESTADO DE HABITABILIDAD	
	FACHADA	PD
	CARPINTERÍAS	MT
	CUBIERTA	
OTROS ELEMENTOS		

USO Y OCUPACIÓN

PLANTA	USO	N°	TIPO DE OCUPACIÓN	OTROS
Baja	SOLAR			
Primera				
Segunda y +				
B. Cubierta				
Sótano				

SERVICIOS E INFRAESTRUCTURAS

Alcantarillado		Tipo de calle	
Agua potable		Pavimento	
Energía eléctrica		Telecomunicaciones	
Acceso rodado		Gas Natural	



CIUDAD DE DUEÑAS. P.E.P.C.H.

F= 324

ANÁLISIS PORMENORIZADO DE LA MORFOLOGÍA, ESTADO CONSTRUCTIVO Y DE SERVICIOS, USO Y OCUPACIÓN DE CADA UNIDAD CATASTRAL.

MANZANA - M-27 PARCELA - P-5 CALLE - PASTORES

Nº- 35

PARCELA

	SUPERFICIE m ²	124,00
	FRENTE ml	19,00
	FACHADAS n ^o	2
	TIPO	ESQUINA
	OCUPACIÓN %	100,00%
	EDIFICIOS n ^o	1
	AÑO DE CONSTRUCCIÓN	

EDIFICACIÓN PRINCIPAL

	SUPERFICIE CONSTRUIDA m ²	134,00
	PLANTAS N ^o	1
	EDIFICABILIDAD m ² /m ²	1,00
	ESTADO DE SOLIDEZ	R
	ESTADO DE ACCESIBILIDAD	B
	ESTADO DE HABITABILIDAD	
	FACHADA	EF
	CARPINTERÍAS	MT
	CUBIERTA	FB
	OTROS ELEMENTOS	

USO Y OCUPACIÓN

PLANTA	USO	N ^o	TIPO DE OCUPACIÓN	OTROS
Baja	ALMACÉN			APARCAMIENTO
Primera				
Segunda y +				
B. Cubierta				
Sótano				

SERVICIOS E INFRAESTRUCTURAS

Alcantarillado		Tipo de calle	
Agua potable		Pavimento	
Energía eléctrica		Telecomunicaciones	
Acceso rodado		Gas Natural	



CIUDAD DE DUEÑAS. P.E.P.C.H.

F= 325

ANÁLISIS PORMENORIZADO DE LA MORFOLOGÍA, ESTADO CONSTRUCTIVO Y DE SERVICIOS, USO Y OCUPACIÓN DE CADA UNIDAD CATASTRAL.

MANZANA - M-27 PARCELA - P-6 CALLE - PASTORES

Nº- 33

PARCELA

<p>REFERENCIA CATASTRAL DEL INMUEBLE 1877106UM7317N0018W</p> <p>DATOS DEL INMUEBLE Parcelación: [CL PASTORES 33 Sueldo] [34249 DUEÑAS (PALEARIA)] Parcelación anterior: Sueldo sin edificar Parcelación posterior: Sueldo sin edificar</p> <p>DATOS DE LA FINCA A LA QUE PERTENECE EL INMUEBLE Parcelación: [CL PASTORES 33] [DUEÑAS (PALEARIA)] Parcelación anterior: Sueldo sin edificar Parcelación posterior: Sueldo sin edificar</p>	SUPERFICIE m ²	36,00
	FRENTE ml	12,00
	FACHADAS n°	2
	TIPO	REDUCIDA
	OCUPACIÓN %	
	EDIFICIOS n°	
	AÑO DE CONSTRUCCIÓN	

EDIFICACIÓN PRINCIPAL

	SUPERFICIE CONSTRUIDA m ²	
	PLANTAS N°	
	EDIFICABILIDAD m ² /m ²	
	ESTADO DE SOLIDEZ	
	ESTADO DE ACCESIBILIDAD	
	ESTADO DE HABITABILIDAD	
	FACHADA	PD
	CARPINTERÍAS	MD
	CUBIERTA	
OTROS ELEMENTOS		

USO Y OCUPACIÓN

PLANTA	USO	N°	TIPO DE OCUPACIÓN	OTROS
Baja	SOLAR			
Primera				
Segunda y +				
B. Cubierta				
Sótano				

SERVICIOS E INFRAESTRUCTURAS

Alcantarillado		Tipo de calle	
Agua potable		Pavimento	
Energía eléctrica		Telecomunicaciones	
Acceso rodado		Gas Natural	



CIUDAD DE DUEÑAS. P.E.P.C.H.

F= 326

ANÁLISIS PORMENORIZADO DE LA MORFOLOGÍA, ESTADO CONSTRUCTIVO Y DE SERVICIOS, USO Y OCUPACIÓN DE CADA UNIDAD CATASTRAL.

MANZANA - M-27 PARCELA - P-7 CALLE - PASTORES

Nº- 31

PARCELA

<p>CONSULTA DESCRIPTIVA Y GRÁFICA DE DATOS CATASTRALES BIENES INMUEBLES DE NATURALEZA URBANA Municipio de DUEÑAS Provincia de PALENCIA</p> <p>REFERENCIA CATASTRAL DEL INMUEBLE 1877107UM7317N00012W</p> <p>DATOS DEL INMUEBLE PROVINCIA: CL PASTORES 31 MUNICIPIO: DUEÑAS (PALENCIA) CATASTRAL: 1877107UM7317N00012W SUPERFICIE: 34,00 m² Nº DE EDIFICIOS: 1</p> <p>DATOS DE LA FINCA A LA QUE PERTENECE EL INMUEBLE PROVINCIA: CL PASTORES 31 MUNICIPIO: DUEÑAS (PALENCIA) CATASTRAL: 1877107UM7317N00012W SUPERFICIE: 34,00 m² Nº DE EDIFICIOS: 1</p>	SUPERFICIE m ²	34,00
	FRENTE ml	5,00
	FACHADAS n°	1
	TIPO	REDUCIDA
	OCUPACIÓN %	100,00%
	EDIFICIOS n°	1
	AÑO DE CONSTRUCCIÓN	1985

EDIFICACIÓN PRINCIPAL



SUPERFICIE CONSTRUIDA m ²	34,00
PLANTAS N°	1
EDIFICABILIDAD m ² /m ²	1,00
ESTADO DE SOLIDEZ	M
ESTADO DE ACCESIBILIDAD	M
ESTADO DE HABITABILIDAD	M
FACHADA	EF
CARPINTERÍAS	MD
CUBIERTA	TC
OTROS ELEMENTOS	

USO Y OCUPACIÓN

PLANTA	USO	N°	TIPO DE OCUPACIÓN	OTROS
Baja	COMERCIO		LOCAL VACÍO	
Primera				
Segunda y +				
B. Cubierta				
Sótano				

SERVICIOS E INFRAESTRUCTURAS

Alcantarillado		Tipo de calle	
Agua potable		Pavimento	
Energía eléctrica		Telecomunicaciones	
Acceso rodado		Gas Natural	



CIUDAD DE DUEÑAS. P.E.P.C.H.

F= 327

ANÁLISIS PORMENORIZADO DE LA MORFOLOGÍA, ESTADO CONSTRUCTIVO Y DE SERVICIOS, USO Y OCUPACIÓN DE CADA UNIDAD CATASTRAL.

MANZANA - M-27 PARCELA - P-8 CALLE - PASTORES

Nº- 29

PARCELA

	SUPERFICIE m ²	69,00
	FRENTE ml	4,00
	FACHADAS n°	1
	TIPO	REDUCIDA
	OCUPACIÓN %	60,87%
	EDIFICIOS n°	1
	AÑO DE CONSTRUCCIÓN	1985

EDIFICACIÓN PRINCIPAL

	SUPERFICIE CONSTRUIDA m ²	78,00
	PLANTAS N°	2
	EDIFICABILIDAD m ² /m ²	1,13
	ESTADO DE SOLIDEZ	M
	ESTADO DE ACCESIBILIDAD	M
	ESTADO DE HABITABILIDAD	M
	FACHADA	EF
	CARPINTERÍAS	PVC
	CUBIERTA	TC
OTROS ELEMENTOS	Superposición P-9, VUELO	

USO Y OCUPACIÓN

PLANTA	USO	N°	TIPO DE OCUPACIÓN	OTROS
Baja	VIVIENDA	1	VIV. PERMANENTE	
Primera	VIVIENDA			
Segunda y +				
B. Cubierta				
Sótano				

SERVICIOS E INFRAESTRUCTURAS

Alcantarillado		Tipo de calle	
Agua potable		Pavimento	
Energía eléctrica		Telecomunicaciones	
Acceso rodado		Gas Natural	



CIUDAD DE DUEÑAS. P.E.P.C.H.

F= 328

ANÁLISIS PORMENORIZADO DE LA MORFOLOGÍA, ESTADO CONSTRUCTIVO Y DE SERVICIOS, USO Y OCUPACIÓN DE CADA UNIDAD CATASTRAL.

MANZANA - M-27 PARCELA - P-9 CALLE - PASTORES

Nº- 27

PARCELA

	SUPERFICIE m ²	145,00
	FRENTE ml	6,00
	FACHADAS n°	1
	TIPO	ORDINARIA
	OCUPACIÓN %	100,00%
	EDIFICIOS n°	1
	AÑO DE CONSTRUCCIÓN	

EDIFICACIÓN PRINCIPAL

	SUPERFICIE CONSTRUIDA m ²	266,00
	PLANTAS N°	2
	EDIFICABILIDAD m ² /m ²	1,83
	ESTADO DE SOLIDEZ	R
	ESTADO DE ACCESIBILIDAD	R
	ESTADO DE HABITABILIDAD	R
	FACHADA	PD, EF
	CARPINTERÍAS	MD
	CUBIERTA	TC
OTROS ELEMENTOS	Superposición P-8	

USO Y OCUPACIÓN

PLANTA	USO	N°	TIPO DE OCUPACIÓN	OTROS
Baja	VIVIENDA	1	VIV. TEMPORAL	
Primera	VIVIENDA			
Segunda y +				
B. Cubierta				
Sótano				

SERVICIOS E INFRAESTRUCTURAS

Alcantarillado		Tipo de calle	
Agua potable		Pavimento	
Energía eléctrica		Telecomunicaciones	
Acceso rodado		Gas Natural	



CIUDAD DE DUEÑAS. P.E.P.C.H.

F= 329

ANÁLISIS PORMENORIZADO DE LA MORFOLOGÍA, ESTADO CONSTRUCTIVO Y DE SERVICIOS, USO Y OCUPACIÓN DE CADA UNIDAD CATASTRAL.

MANZANA - M-27 PARCELA - P-10 CALLE - PASTORES

Nº- 25

PARCELA

	SUPERFICIE m ²	49,00
	FRENTE ml	7,00
	FACHADAS n°	1
	TIPO	REDUCIDA
	OCUPACIÓN %	100,00%
	EDIFICIOS n°	1
	AÑO DE CONSTRUCCIÓN	1985

EDIFICACIÓN PRINCIPAL

	SUPERFICIE CONSTRUIDA m ²	98,00
	PLANTAS N°	2
	EDIFICABILIDAD m ² /m ²	2,00
	ESTADO DE SOLIDEZ	M
	ESTADO DE ACCESIBILIDAD	M
	ESTADO DE HABITABILIDAD	M
	FACHADA	EF
	CARPINTERÍAS	MD
	CUBIERTA	TC
	OTROS ELEMENTOS	

USO Y OCUPACIÓN

PLANTA	USO	N°	TIPO DE OCUPACIÓN	OTROS
Baja	VIVIENDA	1	VIV. VACÍA	
Primera	VIVIENDA			
Segunda y +				
B. Cubierta				
Sótano				

SERVICIOS E INFRAESTRUCTURAS

Alcantarillado		Tipo de calle	
Agua potable		Pavimento	
Energía eléctrica		Telecomunicaciones	
Acceso rodado		Gas Natural	



CIUDAD DE DUEÑAS. P.E.P.C.H.

F= 330

ANÁLISIS PORMENORIZADO DE LA MORFOLOGÍA, ESTADO CONSTRUCTIVO Y DE SERVICIOS, USO Y OCUPACIÓN DE CADA UNIDAD CATASTRAL.

MANZANA - M-27 PARCELA - P-11

CALLE - PASTORES

Nº- 23

PARCELA

	SUPERFICIE m ²	125,00
	FRENTE ml	13,00
	FACHADAS nº	1
	TIPO	ORDINARIA
	OCUPACIÓN %	93,60%
	EDIFICIOS nº	1
	AÑO DE CONSTRUCCIÓN	1997

EDIFICACIÓN PRINCIPAL



SUPERFICIE CONSTRUIDA m ²	335,00
PLANTAS Nº	2+BC
EDIFICABILIDAD m ² /m ²	2,68
ESTADO DE SOLIDEZ	B
ESTADO DE ACCESIBILIDAD	B
ESTADO DE HABITABILIDAD	B
FACHADA	EF
CARPINTERÍAS	AL
CUBIERTA	TC
OTROS ELEMENTOS	TRONERAS

USO Y OCUPACIÓN

PLANTA	USO	Nº	TIPO DE OCUPACIÓN	OTROS
Baja	APARCAMIENTO			
Primera	VIVIENDA	1	VIV. PERMANENTE	
Segunda y +				
B. Cubierta	VIVIENDA			
Sótano				

SERVICIOS E INFRAESTRUCTURAS

Alcantarillado		Tipo de calle	
Agua potable		Pavimento	
Energía eléctrica		Telecomunicaciones	
Acceso rodado		Gas Natural	



CIUDAD DE DUEÑAS. P.E.P.C.H.

F= 331

ANÁLISIS PORMENORIZADO DE LA MORFOLOGÍA, ESTADO CONSTRUCTIVO Y DE SERVICIOS, USO Y OCUPACIÓN DE CADA UNIDAD CATASTRAL.

MANZANA - M-27 PARCELA - P-12 CALLE - PASTORES

Nº- 35

PARCELA

	SUPERFICIE m ²	70,00
	FRENTE ml	2,00
	FACHADAS n°	1
	TIPO	REDUCIDA
	OCUPACIÓN %	
	EDIFICIOS n°	
AÑO DE CONSTRUCCIÓN		

EDIFICACIÓN PRINCIPAL



SUPERFICIE CONSTRUIDA m ²	
PLANTAS N°	
EDIFICABILIDAD m ² /m ²	
ESTADO DE SOLIDEZ	
ESTADO DE ACCESIBILIDAD	
ESTADO DE HABITABILIDAD	
FACHADA	PD
CARPINTERÍAS	
CUBIERTA	
OTROS ELEMENTOS	

USO Y OCUPACIÓN

PLANTA	USO	N°	TIPO DE OCUPACIÓN	OTROS
Baja	SOLAR			
Primera				
Segunda y +				
B. Cubierta				
Sótano				

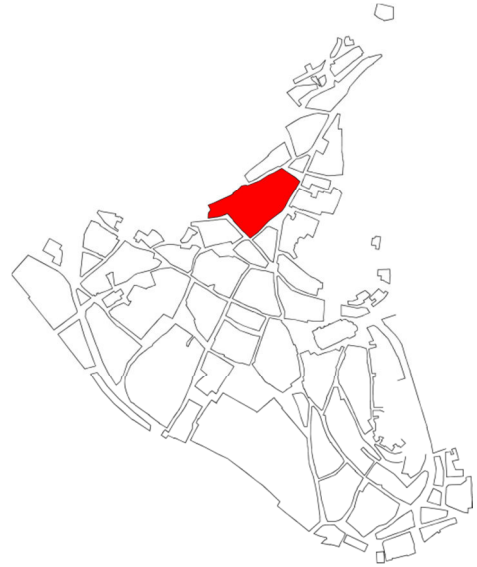
SERVICIOS E INFRAESTRUCTURAS

Alcantarillado		Tipo de calle	
Agua potable		Pavimento	
Energía eléctrica		Telecomunicaciones	
Acceso rodado		Gas Natural	

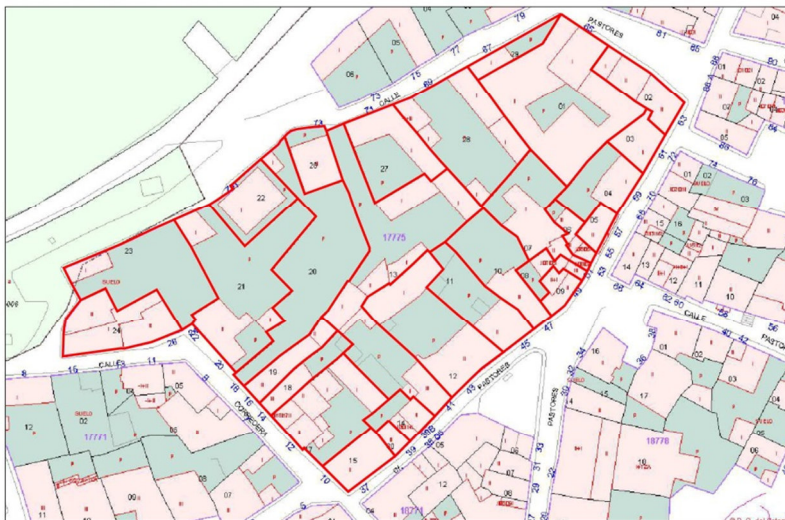
MANZANA 28

LOCALIZACIÓN EN P.E.P.C.H

ZONA	_____	
SUPERFICIE (m ²)	_____	6.752,32
Nº DE PARCELAS	_____	28
PERÍMETRO (ml)	_____	376,30
Nº DE VIVIENDAS	_____	19
EQUIPAMIENTOS	_____	1
ESPACIOS LIBRES	_____	
ELEM. CATALOGADOS	_____	2
SUPERPOSICIONES	_____	4



PLANO EN CATASTRO



VOLUMEN, DENSIDAD Y ALTURAS

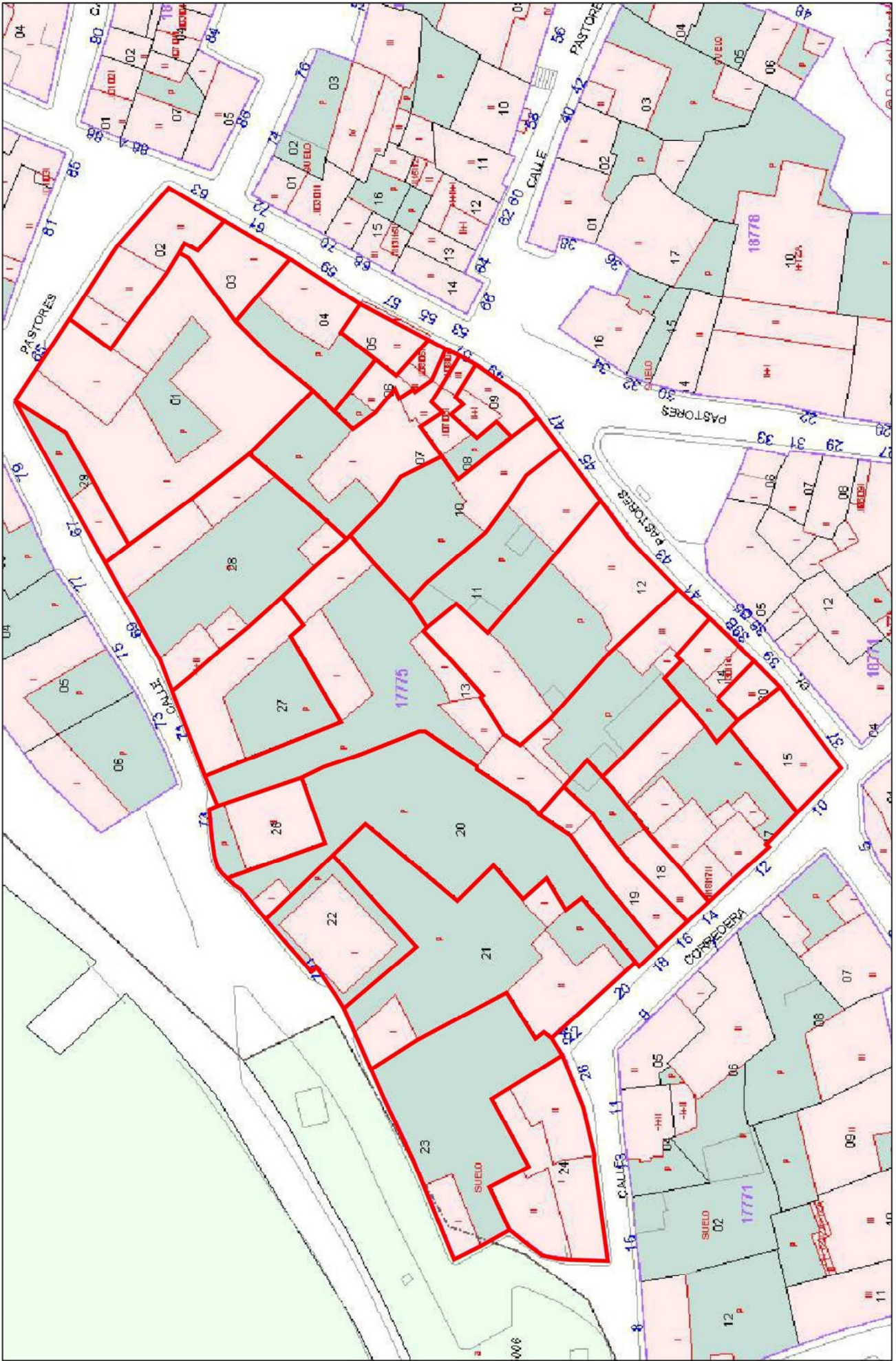
Edificios de más de dos alturas: 4

PARCELARIO

USOS DEL SUELO

ESTADO DE LA EDIFICACIÓN

URBANIZACIÓN





CIUDAD DE DUEÑAS. P.E.P.C.H.

F= 332

ANÁLISIS PORMENORIZADO DE LA MORFOLOGÍA, ESTADO CONSTRUCTIVO Y DE SERVICIOS, USO Y OCUPACIÓN DE CADA UNIDAD CATASTRAL.

MANZANA - M-28 PARCELA - P-1 CALLE - PASTORES

Nº- 65

PARCELA

	SUPERFICIE m ²	671,00
	FRENTE ml	12,00
	FACHADAS n°	1
	TIPO	ORDINARIA
	OCUPACIÓN %	77,35%
	EDIFICIOS n°	2
	AÑO DE CONSTRUCCIÓN	

EDIFICACIÓN PRINCIPAL



SUPERFICIE CONSTRUIDA m ²	519,00
PLANTAS N°	1
EDIFICABILIDAD m ² /m ²	1,29
ESTADO DE SOLIDEZ	R
ESTADO DE ACCESIBILIDAD	B
ESTADO DE HABITABILIDAD	
FACHADA	EF
CARPINTERÍAS	MT
CUBIERTA	FC
OTROS ELEMENTOS	

USO Y OCUPACIÓN

PLANTA	USO	N°	TIPO DE OCUPACIÓN	OTROS
Baja	ALMACÉN			
Primera				
Segunda y +				
B. Cubierta				
Sótano				

SERVICIOS E INFRAESTRUCTURAS

Alcantarillado		Tipo de calle	
Agua potable		Pavimento	
Energía eléctrica		Telecomunicaciones	
Acceso rodado		Gas Natural	



CIUDAD DE DUEÑAS. P.E.P.C.H.

F= 333

ANÁLISIS PORMENORIZADO DE LA MORFOLOGÍA, ESTADO CONSTRUCTIVO Y DE SERVICIOS, USO Y OCUPACIÓN DE CADA UNIDAD CATASTRAL.

MANZANA - M-28 PARCELA - P-2 CALLE - PASTORES

Nº- 63

PARCELA

	SUPERFICIE m ²	141,00
	FRENTE ml	28,00
	FACHADAS n ^o	2
	TIPO	ESQUINA
	OCUPACIÓN %	76,70%
	EDIFICIOS n ^o	2
AÑO DE CONSTRUCCIÓN	1990	

EDIFICACIÓN PRINCIPAL

	SUPERFICIE CONSTRUIDA m ²	190,00
	PLANTAS N ^o	2
	EDIFICABILIDAD m ² /m ²	1,35
	ESTADO DE SOLIDEZ	B
	ESTADO DE ACCESIBILIDAD	B
	ESTADO DE HABITABILIDAD	B
	FACHADA	EF
	CARPINTERÍAS	AL
	CUBIERTA	TC
	OTROS ELEMENTOS	

USO Y OCUPACIÓN

PLANTA	USO	N ^o	TIPO DE OCUPACIÓN	OTROS
Baja	VIVIENDA	1	VIV. PERMANENTE	APARCAMIENTO
Primera	VIVIENDA			
Segunda y +				
B. Cubierta				
Sótano				

SERVICIOS E INFRAESTRUCTURAS

Alcantarillado		Tipo de calle	
Agua potable		Pavimento	
Energía eléctrica		Telecomunicaciones	
Acceso rodado		Gas Natural	



CIUDAD DE DUEÑAS. P.E.P.C.H.

F= 334

ANÁLISIS PORMENORIZADO DE LA MORFOLOGÍA, ESTADO CONSTRUCTIVO Y DE SERVICIOS, USO Y OCUPACIÓN DE CADA UNIDAD CATASTRAL.

MANZANA - M-28 PARCELA - P-3 CALLE - PASTORES

Nº- 61

PARCELA

GOBIERNO DE ESPAÑA
MINISTERIO DE ECONOMÍA Y FINANZAS
SECRETARÍA DE ESTADO DE ECONOMÍA
DIRECCIÓN GENERAL DE REGISTRO Y NOTARÍA PÚBLICA
DIRECCIÓN GENERAL DEL CATASTRO
SISTEMA DE CATASTRO DEL CATASTRO

CONSULTA DESCRIPTIVA Y GRÁFICA DE DATOS CATASTRALES
BIENES INMUEBLES DE NATURALEZA URBANA
Municipio de DUEÑAS Provincia de PALENCIA

REFERENCIA CATASTRAL DEL INMUEBLE
1777503UM7317N00010W

INFORMACIÓN GRÁFICA
E: 1:5000

Este documento no es una certificación catastral, pero sus datos pueden ser verificados a través del Sistema de Datos Catastrales en propiedad de la D.G.R.C.C.
Martes, 15 de Diciembre de 2015

DATOS DEL INMUEBLE
CALLE: CL. PASTORES 61
CÓDIGO: 34219 DUEÑAS (PALENCIA)
NATURALEZA: Industrial
USO: 76
SITUACIÓN: Parcela construida sin divisiones horizontales

DATOS DE LA FINCA A LA QUE PERTENECE EL INMUEBLE
CALLE: CL. PASTORES 61
CÓDIGO: 34219 DUEÑAS (PALENCIA)
NATURALEZA: 76
SITUACIÓN: Parcela construida sin divisiones horizontales

SUPERFICIE m ²	76,00
FRENTE ml	9,00
FACHADAS n ^o	1
TIPO	ORDINARIA
OCUPACIÓN %	
EDIFICIOS n ^o	
AÑO DE CONSTRUCCIÓN	

EDIFICACIÓN PRINCIPAL



SUPERFICIE CONSTRUIDA m ²	
PLANTAS N ^o	
EDIFICABILIDAD m ² /m ²	
ESTADO DE SOLIDEZ	
ESTADO DE ACCESIBILIDAD	
ESTADO DE HABITABILIDAD	
FACHADA	EF
CARPINTERÍAS	MT
CUBIERTA	
OTROS ELEMENTOS	

USO Y OCUPACIÓN

PLANTA	USO	N ^o	TIPO DE OCUPACIÓN	OTROS
Baja	SOLAR			
Primera				
Segunda y +				
B. Cubierta				
Sótano				

SERVICIOS E INFRAESTRUCTURAS

Alcantarillado		Tipo de calle	
Agua potable		Pavimento	
Energía eléctrica		Telecomunicaciones	
Acceso rodado		Gas Natural	



CIUDAD DE DUEÑAS. P.E.P.C.H.

F= 335

ANÁLISIS PORMENORIZADO DE LA MORFOLOGÍA, ESTADO CONSTRUCTIVO Y DE SERVICIOS, USO Y OCUPACIÓN DE CADA UNIDAD CATASTRAL.

MANZANA - M-28 PARCELA - P-4 CALLE - PASTORES

Nº- 59

PARCELA

<p>CONSULTA DESCRIPTIVA Y GRÁFICA DE DATOS CATASTRALES BIENES INMUEBLES DE NATURALEZA URBANA Municipio de DUEÑAS Provincia de PALENCIA</p> <p>REFERENCIA CATASTRAL DEL INMUEBLE: 1777604UM7317N0001KW</p> <p>DATOS DEL INMUEBLE CALLE: CL PASTORES 59 C/4219 DUEÑAS (PALENCIA)</p> <p>DATOS DE LA FINCA A LA QUE PERTENECE EL INMUEBLE CALLE: CL PASTORES 59 DUEÑAS (PALENCIA)</p> <p>ELEMENTOS DE CONSTRUCCIÓN</p>	SUPERFICIE m ²	177,00
	FRENTE ml	10,00
	FACHADAS n°	1
	TIPO	ORDINARIA
	OCUPACIÓN %	77,96%
	EDIFICIOS n°	1
	AÑO DE CONSTRUCCIÓN	

EDIFICACIÓN PRINCIPAL

	SUPERFICIE CONSTRUIDA m ²	138,00
	PLANTAS N°	1
	EDIFICABILIDAD m ² /m ²	0,78
	ESTADO DE SOLIDEZ	M
	ESTADO DE ACCESIBILIDAD	B
	ESTADO DE HABITABILIDAD	M
	FACHADA	EF
	CARPINTERÍAS	MD
	CUBIERTA	TC
OTROS ELEMENTOS		

USO Y OCUPACIÓN

PLANTA	USO	N°	TIPO DE OCUPACIÓN	OTROS
Baja	VIVIENDA	1	VIV. VACÍA	ALMACÉN
Primera				
Segunda y +				
B. Cubierta				
Sótano				

SERVICIOS E INFRAESTRUCTURAS

Alcantarillado		Tipo de calle	
Agua potable		Pavimento	
Energía eléctrica		Telecomunicaciones	
Acceso rodado		Gas Natural	



CIUDAD DE DUEÑAS. P.E.P.C.H.

F= 336

ANÁLISIS PORMENORIZADO DE LA MORFOLOGÍA, ESTADO CONSTRUCTIVO Y DE SERVICIOS, USO Y OCUPACIÓN DE CADA UNIDAD CATASTRAL.

MANZANA - M-28 PARCELA - P-5 CALLE - PASTORES

Nº- 57

PARCELA

	SUPERFICIE m ²	47,00
	FRENTE ml	9,00
	FACHADAS n ^o	1
	TIPO	REDUCIDA
	OCUPACIÓN %	100,00%
	EDIFICIOS n ^o	1
	AÑO DE CONSTRUCCIÓN	1920

EDIFICACIÓN PRINCIPAL

	SUPERFICIE CONSTRUIDA m ²	99,00
	PLANTAS N ^o	2
	EDIFICABILIDAD m ² /m ²	2,11
	ESTADO DE SOLIDEZ	B
	ESTADO DE ACCESIBILIDAD	B
	ESTADO DE HABITABILIDAD	B
	FACHADA	PD, MC
	CARPINTERÍAS	AL
	CUBIERTA	TC
OTROS ELEMENTOS	VUELO	

USO Y OCUPACIÓN

PLANTA	USO	Nº	TIPO DE OCUPACIÓN	OTROS
Baja	APARCAMIENTO			
Primera	VIVIENDA	1	VIV. PERMANENTE	
Segunda y +				
B. Cubierta				
Sótano				

SERVICIOS E INFRAESTRUCTURAS

Alcantarillado		Tipo de calle	
Agua potable		Pavimento	
Energía eléctrica		Telecomunicaciones	
Acceso rodado		Gas Natural	



CIUDAD DE DUEÑAS. P.E.P.C.H.

F= 337

ANÁLISIS PORMENORIZADO DE LA MORFOLOGÍA, ESTADO CONSTRUCTIVO Y DE SERVICIOS, USO Y OCUPACIÓN DE CADA UNIDAD CATASTRAL.

MANZANA - M-28 PARCELA - P-6 CALLE - PASTORES

Nº- 55

PARCELA

	SUPERFICIE m ²	80,00
	FRENTE ml	2,00
	FACHADAS n ^o	1
	TIPO	REDUCIDA
	OCUPACIÓN %	88,75%
	EDIFICIOS n ^o	1
	AÑO DE CONSTRUCCIÓN	1985

EDIFICACIÓN PRINCIPAL

	SUPERFICIE CONSTRUIDA m ²	132,00
	PLANTAS N ^o	3
	EDIFICABILIDAD m ² /m ²	1,65
	ESTADO DE SOLIDEZ	B
	ESTADO DE ACCESIBILIDAD	R
	ESTADO DE HABITABILIDAD	B
	FACHADA	MC
	CARPINTERÍAS	PVC
	CUBIERTA	TC
OTROS ELEMENTOS	Superposición P-8 BALCONES	

USO Y OCUPACIÓN

PLANTA	USO	N ^o	TIPO DE OCUPACIÓN	OTROS
Baja	VIVIENDA	1	VIV. PERMANENTE	
Primera	VIVIENDA			
Segunda y +				
B. Cubierta				
Sótano				

SERVICIOS E INFRAESTRUCTURAS

Alcantarillado		Tipo de calle	
Agua potable		Pavimento	
Energía eléctrica		Telecomunicaciones	
Acceso rodado		Gas Natural	



CIUDAD DE DUEÑAS. P.E.P.C.H.

F= 338

ANÁLISIS PORMENORIZADO DE LA MORFOLOGÍA, ESTADO CONSTRUCTIVO Y DE SERVICIOS, USO Y OCUPACIÓN DE CADA UNIDAD CATASTRAL.

MANZANA - M-28 PARCELA - P-7 CALLE - PASTORES

Nº- 53

PARCELA

<p>REFERENCIA CATASTRAL DEL INMUEBLE 177507M7317N0001XV</p> <p>DATOS DEL INMUEBLE</p> <p>CONSEJO CL PASTORES 53 34210 DUEÑAS (PALENCIA)</p> <p>DATOS DE LA FINCA A LA QUE PERTENECE EL INMUEBLE</p> <p>ELEMENTOS DE CONSTRUCCIÓN</p>	SUPERFICIE m ²	388,00
	FRENTE ml	2,00
	FACHADAS n ^o	1
	TIPO	REDUCIDA
	OCUPACIÓN %	78,61%
	EDIFICIOS n ^o	2
	AÑO DE CONSTRUCCIÓN	1985

EDIFICACIÓN PRINCIPAL

	SUPERFICIE CONSTRUIDA m ²	357,00
	PLANTAS N ^o	3
	EDIFICABILIDAD m ² /m ²	0,92
	ESTADO DE SOLIDEZ	B
	ESTADO DE ACCESIBILIDAD	R
	ESTADO DE HABITABILIDAD	B
	FACHADA	MC
	CARPINTERÍAS	PVC
	CUBIERTA	TC
	OTROS ELEMENTOS	Superposición P-8 BALCONES

USO Y OCUPACIÓN

PLANTA	USO	Nº	TIPO DE OCUPACIÓN	OTROS
Baja	VIVIENDA	1	VIV. PERMANENTE	ALMACÉN
Primera	VIVIENDA			
Segunda y +				
B. Cubierta				
Sótano				

SERVICIOS E INFRAESTRUCTURAS

Alcantarillado		Tipo de calle	
Agua potable		Pavimento	
Energía eléctrica		Telecomunicaciones	
Acceso rodado		Gas Natural	



CIUDAD DE DUEÑAS. P.E.P.C.H.

F= 339

ANÁLISIS PORMENORIZADO DE LA MORFOLOGÍA, ESTADO CONSTRUCTIVO Y DE SERVICIOS, USO Y OCUPACIÓN DE CADA UNIDAD CATASTRAL.

MANZANA - M-28 PARCELA - P-8 CALLE - PASTORES

Nº- 51

PARCELA

<p>REFERENCIA CATASTRAL DEL INMUEBLE 177568UM7317N0001W</p> <p>DATOS DEL INMUEBLE DUEÑAS (PALENCIA) CL PASTORES 51</p> <p>DATOS DE LA FINCA A LA QUE PERTENECE EL INMUEBLE Parcela construida sin división horizontal</p> <p>ELEMENTOS DE CONSTRUCCIÓN</p> <table border="1"> <tr><th>Uso</th><th>Planta</th><th>Superficie m²</th></tr> <tr><td>VIVIENDA</td><td>00</td><td>21</td></tr> <tr><td>VIVIENDA</td><td>01</td><td>40</td></tr> <tr><td>VIVIENDA</td><td>02</td><td>37</td></tr> <tr><td>INDUSTRIAL</td><td>00</td><td>30</td></tr> </table>	Uso	Planta	Superficie m²	VIVIENDA	00	21	VIVIENDA	01	40	VIVIENDA	02	37	INDUSTRIAL	00	30	SUPERFICIE m ²	63,00
	Uso	Planta	Superficie m²														
	VIVIENDA	00	21														
	VIVIENDA	01	40														
	VIVIENDA	02	37														
	INDUSTRIAL	00	30														
	FRENTE ml	2,00															
FACHADAS n°	1																
TIPO	REDUCIDA																
OCUPACIÓN %	100,00%																
EDIFICIOS n°	1																
AÑO DE CONSTRUCCIÓN	1920																

EDIFICACIÓN PRINCIPAL

	SUPERFICIE CONSTRUIDA m ²	137,00
	PLANTAS N°	3
	EDIFICABILIDAD m ² /m ²	2,17
	ESTADO DE SOLIDEZ	B
	ESTADO DE ACCESIBILIDAD	R
	ESTADO DE HABITABILIDAD	B
	FACHADA	MC
	CARPINTERÍAS	PVC
	CUBIERTA	TC
	OTROS ELEMENTOS	Superposición P-6, P-7, BALCONES

USO Y OCUPACIÓN

PLANTA	USO	N°	TIPO DE OCUPACIÓN	OTROS
Baja	VIVIENDA	1	VIV. PERMANENTE	APARCAMIENTO
Primera	VIVIENDA			
Segunda y +	VIVIENDA			
B. Cubierta				
Sótano				

SERVICIOS E INFRAESTRUCTURAS

Alcantarillado		Tipo de calle	
Agua potable		Pavimento	
Energía eléctrica		Telecomunicaciones	
Acceso rodado		Gas Natural	



CIUDAD DE DUEÑAS. P.E.P.C.H.

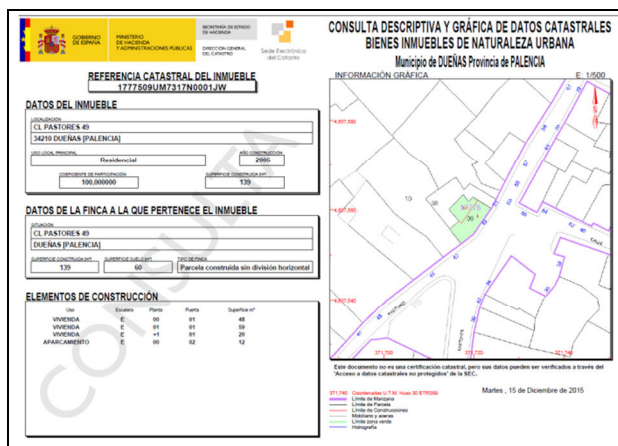
F= 340

ANÁLISIS PORMENORIZADO DE LA MORFOLOGÍA, ESTADO CONSTRUCTIVO Y DE SERVICIOS, USO Y OCUPACIÓN DE CADA UNIDAD CATASTRAL.

MANZANA - M-28 PARCELA - P-9 CALLE - PASTORES

Nº- 49

PARCELA



SUPERFICIE m ²	60,00
FRENTE ml	11,00
FACHADAS n°	1
TIPO	ORDINARIA
OCUPACIÓN %	100,00%
EDIFICIOS n°	1
AÑO DE CONSTRUCCIÓN	2006

EDIFICACIÓN PRINCIPAL



SUPERFICIE CONSTRUIDA m ²	139,00
PLANTAS N°	2
EDIFICABILIDAD m ² /m ²	2,31
ESTADO DE SOLIDEZ	B
ESTADO DE ACCESIBILIDAD	B
ESTADO DE HABITABILIDAD	B
FACHADA	MC
CARPINTERÍAS	MD
CUBIERTA	TC
OTROS ELEMENTOS	Superposición P-8, BALCONES

USO Y OCUPACIÓN

PLANTA	USO	N°	TIPO DE OCUPACIÓN	OTROS
Baja	VIVIENDA	1	VIV. PERMANENTE	APARCAMIENTO
Primera	VIVIENDA			
Segunda y +				
B. Cubierta				
Sótano				

SERVICIOS E INFRAESTRUCTURAS

Alcantarillado		Tipo de calle	
Agua potable		Pavimento	
Energía eléctrica		Telecomunicaciones	
Acceso rodado		Gas Natural	



CIUDAD DE DUEÑAS. P.E.P.C.H.

F= 341

ANÁLISIS PORMENORIZADO DE LA MORFOLOGÍA, ESTADO CONSTRUCTIVO Y DE SERVICIOS, USO Y OCUPACIÓN DE CADA UNIDAD CATASTRAL.

MANZANA - M-28 PARCELA - P-10

CALLE - PASTORES

Nº- 47

PARCELA

	SUPERFICIE m ²	242,00
	FRENTE ml	5,00
	FACHADAS n°	1
	TIPO	ORDINARIA
	OCUPACIÓN %	36,78%
	EDIFICIOS n°	1
	AÑO DE CONSTRUCCIÓN	1985

EDIFICACIÓN PRINCIPAL

	SUPERFICIE CONSTRUIDA m ²	178,00
	PLANTAS N°	2
	EDIFICABILIDAD m ² /m ²	0,74
	ESTADO DE SOLIDEZ	M
	ESTADO DE ACCESIBILIDAD	M
	ESTADO DE HABITABILIDAD	M
	FACHADA	PD
	CARPINTERÍAS	MD
	CUBIERTA	TC
OTROS ELEMENTOS	BALCÓN	

USO Y OCUPACIÓN

PLANTA	USO	N°	TIPO DE OCUPACIÓN	OTROS
Baja	VIVIENDA	1	VIV. PERMANENTE	
Primera	VIVIENDA			
Segunda y +				
B. Cubierta				
Sótano				

SERVICIOS E INFRAESTRUCTURAS

Alcantarillado		Tipo de calle	
Agua potable		Pavimento	
Energía eléctrica		Telecomunicaciones	
Acceso rodado		Gas Natural	



CIUDAD DE DUEÑAS. P.E.P.C.H.

F= 342

ANÁLISIS PORMENORIZADO DE LA MORFOLOGÍA, ESTADO CONSTRUCTIVO Y DE SERVICIOS, USO Y OCUPACIÓN DE CADA UNIDAD CATASTRAL.

MANZANA - M-28 PARCELA - P-11 CALLE - PASTORES

Nº- 45

PARCELA

<p>CONSULTA DESCRIPTIVA Y GRÁFICA DE DATOS CATASTRALES BIENES INMUEBLES DE NATURALEZA URBANA Municipio de DUEÑAS Provincia de PALENCIA</p> <p>REFERENCIA CATASTRAL DEL INMUEBLE 1777611UM7317N00011W</p> <p>DATOS DEL INMUEBLE</p> <p>PROVINCIA: CL PASTORES 45 DUEÑAS (PALENCIA)</p> <p>DATOS DE LA FINCA A LA QUE PERTENECE EL INMUEBLE</p> <p>PROVINCIA: CL PASTORES 45 DUEÑAS (PALENCIA)</p> <p>ELEMENTOS DE CONSTRUCCIÓN</p> <table border="1"> <thead> <tr> <th>Uso</th> <th>Escalera</th> <th>Puerta</th> <th>Superficie m²</th> </tr> </thead> <tbody> <tr> <td>VIVIENDA</td> <td>00</td> <td>00</td> <td>00</td> </tr> <tr> <td>VIVIENDA</td> <td>00</td> <td>00</td> <td>00</td> </tr> <tr> <td>INDUSTRIAL</td> <td>00</td> <td>23</td> <td></td> </tr> </tbody> </table>	Uso	Escalera	Puerta	Superficie m ²	VIVIENDA	00	00	00	VIVIENDA	00	00	00	INDUSTRIAL	00	23		SUPERFICIE m ²	247,00
	Uso	Escalera	Puerta	Superficie m ²														
	VIVIENDA	00	00	00														
	VIVIENDA	00	00	00														
	INDUSTRIAL	00	23															
	FRENTE ml	8,00																
	FACHADAS n°	1																
TIPO	ORDINARIA																	
OCUPACIÓN %	48,99%																	
EDIFICIOS n°	2																	
AÑO DE CONSTRUCCIÓN	1985																	

EDIFICACIÓN PRINCIPAL

	SUPERFICIE CONSTRUIDA m ²	219,00
	PLANTAS N°	2
	EDIFICABILIDAD m ² /m ²	0,89
	ESTADO DE SOLIDEZ	B
	ESTADO DE ACCESIBILIDAD	R
	ESTADO DE HABITABILIDAD	B
	FACHADA	MC, PD
	CARPINTERÍAS	PVC
	CUBIERTA	TC
	OTROS ELEMENTOS	

USO Y OCUPACIÓN

PLANTA	USO	N°	TIPO DE OCUPACIÓN	OTROS
Baja	VIVIENDA	1	VIV. PERMANENTE	ALMACÉN
Primera	VIVIENDA			
Segunda y +				
B. Cubierta				
Sótano				

SERVICIOS E INFRAESTRUCTURAS

Alcantarillado		Tipo de calle	
Agua potable		Pavimento	
Energía eléctrica		Telecomunicaciones	
Acceso rodado		Gas Natural	



CIUDAD DE DUEÑAS. P.E.P.C.H.

F= 343

ANÁLISIS PORMENORIZADO DE LA MORFOLOGÍA, ESTADO CONSTRUCTIVO Y DE SERVICIOS, USO Y OCUPACIÓN DE CADA UNIDAD CATASTRAL.

MANZANA - M-28 PARCELA - P-12 CALLE - PASTORES

Nº- 43

PARCELA

<p>CONSULTA DESCRIPTIVA Y GRÁFICA DE DATOS CATASTRALES BIENES INMUEBLES DE NATURALEZA URBANA Municipio de DUEÑAS Provincia de PALENCIA</p> <p>REFERENCIA CATASTRAL DEL INMUEBLE 1777812UM7317N00012W</p> <p>DATOS DEL INMUEBLE</p> <p>plano: CL PASTORES 43 parcela: 12 parcela: 12</p> <p>DATOS DE LA FINCA A LA QUE PERTENECE EL INMUEBLE</p> <p>plano: CL PASTORES 43 parcela: 12</p> <p>ELEMENTOS DE CONSTRUCCIÓN</p> <table border="1"> <thead> <tr> <th>uso</th> <th>cantidad</th> <th>plano</th> <th>cantidad m²</th> </tr> </thead> <tbody> <tr> <td>VIVIENDA</td> <td>00</td> <td>147</td> <td>147</td> </tr> <tr> <td>VIVIENDA</td> <td>00</td> <td>147</td> <td>147</td> </tr> <tr> <td>INDUSTRIAL</td> <td>00</td> <td>147</td> <td>147</td> </tr> </tbody> </table>	uso	cantidad	plano	cantidad m²	VIVIENDA	00	147	147	VIVIENDA	00	147	147	INDUSTRIAL	00	147	147	SUPERFICIE m ²	423,00
	uso	cantidad	plano	cantidad m²														
	VIVIENDA	00	147	147														
	VIVIENDA	00	147	147														
	INDUSTRIAL	00	147	147														
	FRENTE ml	15,00																
	FACHADAS nº	1																
TIPO	ORDINARIA																	
OCUPACIÓN %	60,04%																	
EDIFICIOS nº	2																	
AÑO DE CONSTRUCCIÓN	1985																	

EDIFICACIÓN PRINCIPAL

	SUPERFICIE CONSTRUIDA m ²	401,00
	PLANTAS Nº	2
	EDIFICABILIDAD m ² /m ²	0,95
	ESTADO DE SOLIDEZ	B
	ESTADO DE ACCESIBILIDAD	R
	ESTADO DE HABITABILIDAD	B
	FACHADA	MC
	CARPINTERÍAS	AL
	CUBIERTA	TC
	OTROS ELEMENTOS	

USO Y OCUPACIÓN

PLANTA	USO	Nº	TIPO DE OCUPACIÓN	OTROS
Baja	VIVIENDA	1	VIV. PERMANENTE	ALMACÉN
Primera	VIVIENDA			
Segunda y +				
B. Cubierta				
Sótano				

SERVICIOS E INFRAESTRUCTURAS

Alcantarillado		Tipo de calle	
Agua potable		Pavimento	
Energía eléctrica		Telecomunicaciones	
Acceso rodado		Gas Natural	



CIUDAD DE DUEÑAS. P.E.P.C.H.

F= 344

ANÁLISIS PORMENORIZADO DE LA MORFOLOGÍA, ESTADO CONSTRUCTIVO Y DE SERVICIOS, USO Y OCUPACIÓN DE CADA UNIDAD CATASTRAL.

MANZANA - M-28 PARCELA - P-13 CALLE - PASTORES

Nº- 41

PARCELA

	SUPERFICIE m ²	781,00
	FRENTE ml	8,00
	FACHADAS n ^o	1
	TIPO	PASANTE
	OCUPACIÓN %	41,74%
	EDIFICIOS n ^o	6
	AÑO DE CONSTRUCCIÓN	1920

EDIFICACIÓN PRINCIPAL

	SUPERFICIE CONSTRUIDA m ²	503,00
	PLANTAS N ^o	2+BC
	EDIFICABILIDAD m ² /m ²	0,64
	ESTADO DE SOLIDEZ	M
	ESTADO DE ACCESIBILIDAD	M
	ESTADO DE HABITABILIDAD	M
	FACHADA	EF
	CARPINTERÍAS	MD
	CUBIERTA	TC
OTROS ELEMENTOS	VUELO	

USO Y OCUPACIÓN

PLANTA	USO	N ^o	TIPO DE OCUPACIÓN	OTROS
Baja	VIVIENDA	1	VIV. VACÍA	ALMACÉN
Primera	VIVIENDA			
Segunda y +				
B. Cubierta				
Sótano				

SERVICIOS E INFRAESTRUCTURAS

Alcantarillado		Tipo de calle	
Agua potable		Pavimento	
Energía eléctrica		Telecomunicaciones	
Acceso rodado		Gas Natural	



CIUDAD DE DUEÑAS. P.E.P.C.H.

F= 345

ANÁLISIS PORMENORIZADO DE LA MORFOLOGÍA, ESTADO CONSTRUCTIVO Y DE SERVICIOS, USO Y OCUPACIÓN DE CADA UNIDAD CATASTRAL.

MANZANA - M-28 PARCELA - P-14 CALLE - PASTORES

Nº- 39

PARCELA

	SUPERFICIE m ²	85,00
	FRENTE ml	7,00
	FACHADAS n°	1
	TIPO	ORDINARIA
	OCUPACIÓN %	60,98%
	EDIFICIOS n°	1
	AÑO DE CONSTRUCCIÓN	1920

EDIFICACIÓN PRINCIPAL

	SUPERFICIE CONSTRUIDA m ²	82,00
	PLANTAS N°	2
	EDIFICABILIDAD m ² /m ²	0,96
	ESTADO DE SOLIDEZ	M
	ESTADO DE ACCESIBILIDAD	M
	ESTADO DE HABITABILIDAD	M
	FACHADA	EF
	CARPINTERÍAS	MD
	CUBIERTA	TC
OTROS ELEMENTOS	Superposición P-30	

USO Y OCUPACIÓN

PLANTA	USO	N°	TIPO DE OCUPACIÓN	OTROS
Baja	VIVIENDA	1	VIV. VACÍA	
Primera	VIVIENDA			
Segunda y +				
B. Cubierta				
Sótano				

SERVICIOS E INFRAESTRUCTURAS

Alcantarillado		Tipo de calle	
Agua potable		Pavimento	
Energía eléctrica		Telecomunicaciones	
Acceso rodado		Gas Natural	



CIUDAD DE DUEÑAS. P.E.P.C.H.

F= 346

ANÁLISIS PORMENORIZADO DE LA MORFOLOGÍA, ESTADO CONSTRUCTIVO Y DE SERVICIOS, USO Y OCUPACIÓN DE CADA UNIDAD CATASTRAL.

MANZANA - M-28 PARCELA - P-30 CALLE - PASTORES

Nº- 39

PARCELA

	SUPERFICIE m ²	29,00
	FRENTE ml	5,00
	FACHADAS n°	1
	TIPO	REDUCIDA
	OCUPACIÓN %	100,00%
	EDIFICIOS n°	1
	AÑO DE CONSTRUCCIÓN	1920

EDIFICACIÓN PRINCIPAL

	SUPERFICIE CONSTRUIDA m ²	75,00
	PLANTAS N°	2
	EDIFICABILIDAD m ² /m ²	2,00
	ESTADO DE SOLIDEZ	M
	ESTADO DE ACCESIBILIDAD	M
	ESTADO DE HABITABILIDAD	M
	FACHADA	EF
	CARPINTERÍAS	MD
	CUBIERTA	TC
OTROS ELEMENTOS	Superposición P-14	

USO Y OCUPACIÓN

PLANTA	USO	N°	TIPO DE OCUPACIÓN	OTROS
Baja	VIVIENDA	1	VIV. VACÍA	
Primera	VIVIENDA			
Segunda y +				
B. Cubierta				
Sótano				

SERVICIOS E INFRAESTRUCTURAS

Alcantarillado		Tipo de calle	
Agua potable		Pavimento	
Energía eléctrica		Telecomunicaciones	
Acceso rodado		Gas Natural	



CIUDAD DE DUEÑAS. P.E.P.C.H.

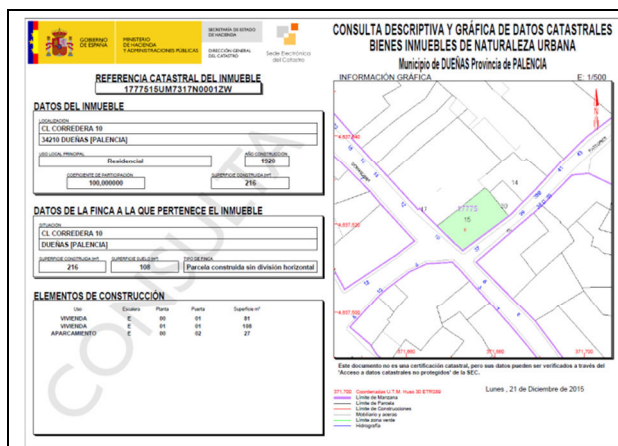
F= 347

ANÁLISIS PORMENORIZADO DE LA MORFOLOGÍA, ESTADO CONSTRUCTIVO Y DE SERVICIOS, USO Y OCUPACIÓN DE CADA UNIDAD CATASTRAL.

MANZANA - M-28 PARCELA - P-15 CALLE - CORREDERA

Nº- 10

PARCELA



SUPERFICIE m ²	108,00
FRENTE ml	20,00
FACHADAS n ^o	2
TIPO	ESQUINA
OCUPACIÓN %	100,00%
EDIFICIOS n ^o	1
AÑO DE CONSTRUCCIÓN	1920

EDIFICACIÓN PRINCIPAL



SUPERFICIE CONSTRUIDA m ²	216,00
PLANTAS N ^o	2
EDIFICABILIDAD m ² /m ²	2,00
ESTADO DE SOLIDEZ	B
ESTADO DE ACCESIBILIDAD	B
ESTADO DE HABITABILIDAD	B
FACHADA	EF
CARPINTERÍAS	AL
CUBIERTA	TC
OTROS ELEMENTOS	

USO Y OCUPACIÓN

PLANTA	USO	N ^o	TIPO DE OCUPACIÓN	OTROS
Baja	VIVIENDA	1		APARCAMIENTO
Primera	VIVIENDA			
Segunda y +				
B. Cubierta				
Sótano				

SERVICIOS E INFRAESTRUCTURAS

Alcantarillado		Tipo de calle	
Agua potable		Pavimento	
Energía eléctrica		Telecomunicaciones	
Acceso rodado		Gas Natural	



CIUDAD DE DUEÑAS. P.E.P.C.H.

F= 348

ANÁLISIS PORMENORIZADO DE LA MORFOLOGÍA, ESTADO CONSTRUCTIVO Y DE SERVICIOS, USO Y OCUPACIÓN DE CADA UNIDAD CATASTRAL.

MANZANA - M-28 PARCELA - P-17 CALLE - CORREDERA

Nº- 12

PARCELA

	SUPERFICIE m ²	344,00
	FRENTE ml	16,00
	FACHADAS n ^o	1
	TIPO	ORDINARIA
	OCUPACIÓN %	67,44%
	EDIFICIOS n ^o	3
	AÑO DE CONSTRUCCIÓN	1985

EDIFICACIÓN PRINCIPAL



SUPERFICIE CONSTRUIDA m ²	384,00
PLANTAS N ^o	3
EDIFICABILIDAD m ² /m ²	1,12
ESTADO DE SOLIDEZ	R
ESTADO DE ACCESIBILIDAD	R
ESTADO DE HABITABILIDAD	R
FACHADA	EF
CARPINTERÍAS	MD, MT
CUBIERTA	TC
OTROS ELEMENTOS	

USO Y OCUPACIÓN

PLANTA	USO	N ^o	TIPO DE OCUPACIÓN	OTROS
Baja	VIVIENDA	1	VIV. PERMANENTE	APARCAMIENTO, ALMACÉN
Primera	VIVIENDA			
Segunda y +				
B. Cubierta	VIVIENDA			
Sótano				

SERVICIOS E INFRAESTRUCTURAS

Alcantarillado		Tipo de calle	
Agua potable		Pavimento	
Energía eléctrica		Telecomunicaciones	
Acceso rodado		Gas Natural	



CIUDAD DE DUEÑAS. P.E.P.C.H.

F= 349

ANÁLISIS PORMENORIZADO DE LA MORFOLOGÍA, ESTADO CONSTRUCTIVO Y DE SERVICIOS, USO Y OCUPACIÓN DE CADA UNIDAD CATASTRAL.

MANZANA - M-28 PARCELA - P-18 CALLE - CORREDERA

Nº- 14

PARCELA

	SUPERFICIE m ²	66,00
	FRENTE ml	3,00
	FACHADAS n ^o	1
	TIPO	REDUCIDA
	OCUPACIÓN %	
	EDIFICIOS n ^o	
	AÑO DE CONSTRUCCIÓN	

EDIFICACIÓN PRINCIPAL

	SUPERFICIE CONSTRUIDA m ²	
	PLANTAS N ^o	
	EDIFICABILIDAD m ² /m ²	
	ESTADO DE SOLIDEZ	
	ESTADO DE ACCESIBILIDAD	
	ESTADO DE HABITABILIDAD	
	FACHADA	EF
	CARPINTERÍAS	MT
	CUBIERTA	
OTROS ELEMENTOS		

USO Y OCUPACIÓN

PLANTA	USO	N ^o	TIPO DE OCUPACIÓN	OTROS
Baja	SOLAR			
Primera				
Segunda y +				
B. Cubierta				
Sótano				

SERVICIOS E INFRAESTRUCTURAS

Alcantarillado		Tipo de calle	
Agua potable		Pavimento	
Energía eléctrica		Telecomunicaciones	
Acceso rodado		Gas Natural	



CIUDAD DE DUEÑAS. P.E.P.C.H.

F= 350

ANÁLISIS PORMENORIZADO DE LA MORFOLOGÍA, ESTADO CONSTRUCTIVO Y DE SERVICIOS, USO Y OCUPACIÓN DE CADA UNIDAD CATASTRAL.

MANZANA - M-28 PARCELA - P-19 CALLE - CORREDERA

Nº- 16

PARCELA

	SUPERFICIE m ²	140,00
	FRENTE ml	5,00
	FACHADAS n°	1
	TIPO	ORDINARIA
	OCUPACIÓN %	
	EDIFICIOS n°	
AÑO DE CONSTRUCCIÓN		

EDIFICACIÓN PRINCIPAL

	SUPERFICIE CONSTRUIDA m ²	
	PLANTAS N°	
	EDIFICABILIDAD m ² /m ²	
	ESTADO DE SOLIDEZ	
	ESTADO DE ACCESIBILIDAD	
	ESTADO DE HABITABILIDAD	
	FACHADA	EF
	CARPINTERÍAS	
	CUBIERTA	
OTROS ELEMENTOS		

USO Y OCUPACIÓN

PLANTA	USO	N°	TIPO DE OCUPACIÓN	OTROS
Baja	SOLAR			
Primera				
Segunda y +				
B. Cubierta				
Sótano				

SERVICIOS E INFRAESTRUCTURAS

Alcantarillado		Tipo de calle	
Agua potable		Pavimento	
Energía eléctrica		Telecomunicaciones	
Acceso rodado		Gas Natural	



CIUDAD DE DUEÑAS. P.E.P.C.H.

F= 351

ANÁLISIS PORMENORIZADO DE LA MORFOLOGÍA, ESTADO CONSTRUCTIVO Y DE SERVICIOS, USO Y OCUPACIÓN DE CADA UNIDAD CATASTRAL.

MANZANA - M-28 PARCELA - P-20 CALLE - CORREDERA

Nº- 18

PARCELA

	SUPERFICIE m ²	521,00
	FRENTE ml	7,00
	FACHADAS n°	2
	TIPO	PASANTE
	OCUPACIÓN %	2,30 %
	EDIFICIOS n°	1
	AÑO DE CONSTRUCCIÓN	1990

EDIFICACIÓN PRINCIPAL

	SUPERFICIE CONSTRUIDA m ²	12,00
	PLANTAS N°	1
	EDIFICABILIDAD m ² /m ²	0,02
	ESTADO DE SOLIDEZ	
	ESTADO DE ACCESIBILIDAD	
	ESTADO DE HABITABILIDAD	
	FACHADA	EF
	CARPINTERÍAS	MT
	CUBIERTA	FC
	OTROS ELEMENTOS	

USO Y OCUPACIÓN

PLANTA	USO	N°	TIPO DE OCUPACIÓN	OTROS
Baja	APARCAMIENTO			
Primera				
Segunda y +				
B. Cubierta				
Sótano				

SERVICIOS E INFRAESTRUCTURAS

Alcantarillado		Tipo de calle	
Agua potable		Pavimento	
Energía eléctrica		Telecomunicaciones	
Acceso rodado		Gas Natural	



CIUDAD DE DUEÑAS. P.E.P.C.H.

F= 352

ANÁLISIS PORMENORIZADO DE LA MORFOLOGÍA, ESTADO CONSTRUCTIVO Y DE SERVICIOS, USO Y OCUPACIÓN DE CADA UNIDAD CATASTRAL.

MANZANA - M-28 PARCELA - P-21 CALLE - CORREDERA

Nº- 20

PARCELA

CONSULTA DESCRIPTIVA Y GRÁFICA DE DATOS CATASTRALES BIENES INMUEBLES DE NATURALEZA URBANA
Municipio de DUEÑAS Provincia de PALENCIA

REFERENCIA CATASTRAL DEL INMUEBLE
1777521UM7317N0001WW

DATOS DEL INMUEBLE
 DUEÑAS (PALENCIA)
 CL CORREDERA 20
 34219 DUEÑAS (PALENCIA)
 1990,000000
 295

DATOS DE LA FINCA A LA QUE PERTENECE EL INMUEBLE
 DUEÑAS (PALENCIA)
 Parcela construida sin división horizontal

ELEMENTOS DE CONSTRUCCIÓN

del	Estado	Plano	Fecha	Superficie ²
VIVIENDA	E	01	01	99
APARCAMIENTO	E	00	00	99
REGISTRAL	E	00	00	02

Este documento es en una verificación catastral, pero sus datos pueden ser verificados a través del "Acceso a datos catastrales en protección" de la SIEC.
Lunes, 21 de Diciembre de 2015

SUPERFICIE m ²	559,00
FRENTE ml	22,00
FACHADAS n ^o	2
TIPO	PASANTE
OCUPACIÓN %	27,91 %
EDIFICIOS n ^o	3
AÑO DE CONSTRUCCIÓN	1920

EDIFICACIÓN PRINCIPAL



SUPERFICIE CONSTRUIDA m ²	255,00
PLANTAS N ^o	2
EDIFICABILIDAD m ² /m ²	0,46
ESTADO DE SOLIDEZ	R
ESTADO DE ACCESIBILIDAD	R
ESTADO DE HABITABILIDAD	M
FACHADA	EF, LV
CARPINTERÍAS	AL
CUBIERTA	TC
OTROS ELEMENTOS	

USO Y OCUPACIÓN

PLANTA	USO	Nº	TIPO DE OCUPACIÓN	OTROS
Baja	APARCAMIENTO			
Primera	VIVIENDA	1		
Segunda y +				
B. Cubierta				
Sótano				

SERVICIOS E INFRAESTRUCTURAS

Alcantarillado		Tipo de calle	
Agua potable		Pavimento	
Energía eléctrica		Telecomunicaciones	
Acceso rodado		Gas Natural	



CIUDAD DE DUEÑAS. P.E.P.C.H.

F= 353

ANÁLISIS PORMENORIZADO DE LA MORFOLOGÍA, ESTADO CONSTRUCTIVO Y DE SERVICIOS, USO Y OCUPACIÓN DE CADA UNIDAD CATASTRAL.

MANZANA - M-28 PARCELA - P-22 CALLE - PASTORES

Nº- 75

PARCELA

COMUNIDAD DE ESPAÑA MINISTERIO DE ECONOMÍA Y FINANZAS PÚBLICAS DIRECCIÓN GENERAL DEL CATASTRO SERVICIO TÉCNICO DE CATASTRO

CONSULTA DESCRIPTIVA Y GRÁFICA DE DATOS CATASTRALES BIENES INMUEBLES DE NATURALEZA URBANA Municipio de DUEÑAS Provincia de PALENCIA INFORMACIÓN GRÁFICA E: 1:500

REFERENCIA CATASTRAL DEL INMUEBLE 177762UM7317N001AW

DATOS DEL INMUEBLE

PROVINCIA: CL PASTORES (PS) (34210 DUEÑAS (PALENCIA))
 LOCALIDAD: DUEÑAS (PALENCIA)
 CATEGORÍA DE LA PARTICIÓN: 110 (Parcela construida sin división horizontal)

DATOS DE LA FINCA A LA QUE PERTENECE EL INMUEBLE

CL PASTORES (PS) (34210 DUEÑAS (PALENCIA))
 SUPERFICIE CONSTRUIDA: 110 SUPERFICIE TOTAL: 180 (Parcela construida sin división horizontal)

Este documento es un área cartográfica catastral, para sus datos pueden ser verificados a través del "Acceso a datos catastrales no protegidos" de la SGC.

Lunes, 21 de Diciembre de 2015

SUPERFICIE m ²	180,00
FRENTE ml	15,00
FACHADAS n°	1
TIPO	ORDINARIA
OCUPACIÓN %	61,10 %
EDIFICIOS n°	1
AÑO DE CONSTRUCCIÓN	1986

EDIFICACIÓN PRINCIPAL



SUPERFICIE CONSTRUIDA m ²	110,00
PLANTAS N°	1
EDIFICABILIDAD m ² /m ²	0,61
ESTADO DE SOLIDEZ	B
ESTADO DE ACCESIBILIDAD	R
ESTADO DE HABITABILIDAD	B
FACHADA	EF
CARPINTERÍAS	AL
CUBIERTA	TC
OTROS ELEMENTOS	PATIO DELANTERO

USO Y OCUPACIÓN

PLANTA	USO	N°	TIPO DE OCUPACIÓN	OTROS
Baja	VIVIENDA	1	VIV. PERMANENTE	
Primera				
Segunda y +				
B. Cubierta				
Sótano				

SERVICIOS E INFRAESTRUCTURAS

Alcantarillado		Tipo de calle	
Agua potable		Pavimento	
Energía eléctrica		Telecomunicaciones	
Acceso rodado		Gas Natural	



CIUDAD DE DUEÑAS. P.E.P.C.H.

F= 354

ANÁLISIS PORMENORIZADO DE LA MORFOLOGÍA, ESTADO CONSTRUCTIVO Y DE SERVICIOS, USO Y OCUPACIÓN DE CADA UNIDAD CATASTRAL.

MANZANA - M-28 PARCELA - P-23 CALLE - CORREDERA

Nº- 24

PARCELA

	SUPERFICIE m ²	389,00
	FRENTE ml	34,00
	FACHADAS n°	3
	TIPO	PASANTE
	OCUPACIÓN %	
	EDIFICIOS n°	
	AÑO DE CONSTRUCCIÓN	

EDIFICACIÓN PRINCIPAL

	SUPERFICIE CONSTRUIDA m ²	
	PLANTAS N°	
	EDIFICABILIDAD m ² /m ²	
	ESTADO DE SOLIDEZ	
	ESTADO DE ACCESIBILIDAD	
	ESTADO DE HABITABILIDAD	
	FACHADA	EF
	CARPINTERÍAS	MT
	CUBIERTA	
	OTROS ELEMENTOS	

USO Y OCUPACIÓN

PLANTA	USO	N°	TIPO DE OCUPACIÓN	OTROS
Baja	SOLAR			
Primera				
Segunda y +				
B. Cubierta				
Sótano				

SERVICIOS E INFRAESTRUCTURAS

Alcantarillado		Tipo de calle	
Agua potable		Pavimento	
Energía eléctrica		Telecomunicaciones	
Acceso rodado		Gas Natural	



CIUDAD DE DUEÑAS. P.E.P.C.H.

F= 355

ANÁLISIS PORMENORIZADO DE LA MORFOLOGÍA, ESTADO CONSTRUCTIVO Y DE SERVICIOS, USO Y OCUPACIÓN DE CADA UNIDAD CATASTRAL.

MANZANA - M-28 PARCELA - P-24 CALLE - CORREDERA

Nº- 26

PARCELA

CONSULTA DESCRIPTIVA Y GRÁFICA DE DATOS CATASTRALES BIENES INMUEBLES DE NATURALEZA URBANA
Municipio de DUEÑAS Provincia de PALENCIA

REFERENCIA CATASTRAL DEL INMUEBLE
1777524UM7317N0001YV

DATOS DEL INMUEBLE

POSICIÓN: CL CORREDERA 26
34219 DUEÑAS (PALENCIA)

PROVINCIA: PALENCIA
MUNICIPIO: DUEÑAS
CÓDIGO POSTAL: 24000

PROVINCIA DE INSCRIPCIÓN: PALENCIA
PARTIDA CATASTRAL: 402

DATOS DE LA FINCA A LA QUE PERTENECE EL INMUEBLE

POSICIÓN: CL CORREDERA 26
DUEÑAS (PALENCIA)

PROVINCIA DE INSCRIPCIÓN: PALENCIA
PARTIDA CATASTRAL: 402

ELEMENTOS DE CONSTRUCCIÓN

Uso	Edificio	Planta	Superficie	
VIVIENDA	E	00	01	116
VIVIENDA	E	01	01	81
ALMACÉN	E	00	02	136
ALMACÉN	E	01	02	89

Este documento no es una certificación catastral, pero sus datos pueden ser verificados a través del Acceso a Datos Catastrales no protegidos de la SED. Lunes, 21 de Diciembre de 2015

SUPERFICIE m ²	352,00
FRENTE ml	40,00
FACHADAS n ^o	2
TIPO	ESQUINA
OCUPACIÓN %	100,00 %
EDIFICIOS n ^o	3
AÑO DE CONSTRUCCIÓN	1950

EDIFICACIÓN PRINCIPAL



SUPERFICIE CONSTRUIDA m ²	402,00
PLANTAS N ^o	2
EDIFICABILIDAD m ² /m ²	1,60
ESTADO DE SOLIDEZ	B
ESTADO DE ACCESIBILIDAD	R
ESTADO DE HABITABILIDAD	R
FACHADA	EF, LV
CARPINTERÍAS	PVC
CUBIERTA	TC
OTROS ELEMENTOS	

USO Y OCUPACIÓN

PLANTA	USO	N ^o	TIPO DE OCUPACIÓN	OTROS
Baja	VIVIENDA	1	VIV. PERMANENTE	ALMACÉN
Primera	VIVIENDA			
Segunda y +				
B. Cubierta				
Sótano				

SERVICIOS E INFRAESTRUCTURAS

Alcantarillado		Tipo de calle	
Agua potable		Pavimento	
Energía eléctrica		Telecomunicaciones	
Acceso rodado		Gas Natural	



CIUDAD DE DUEÑAS. P.E.P.C.H.

F= 356

ANÁLISIS PORMENORIZADO DE LA MORFOLOGÍA, ESTADO CONSTRUCTIVO Y DE SERVICIOS, USO Y OCUPACIÓN DE CADA UNIDAD CATASTRAL.

MANZANA - M-28 PARCELA - P-26 CALLE - PASTORES

Nº- 73

PARCELA

	SUPERFICIE m ²	118,00
	FRENTE ml	9,00
	FACHADAS n°	1
	TIPO	ORDINARIA
	OCUPACIÓN %	79,66 %
	EDIFICIOS n°	1
	AÑO DE CONSTRUCCIÓN	1990

EDIFICACIÓN PRINCIPAL

	SUPERFICIE CONSTRUIDA m ²	188,00
	PLANTAS N°	7+SOT
	EDIFICABILIDAD m ² /m ²	0,80
	ESTADO DE SOLIDEZ	B
	ESTADO DE ACCESIBILIDAD	B
	ESTADO DE HABITABILIDAD	B
	FACHADA	EF
	CARPINTERÍAS	AL
	CUBIERTA	TC
OTROS ELEMENTOS	PATIO DELANTERO	

USO Y OCUPACIÓN

PLANTA	USO	N°	TIPO DE OCUPACIÓN	OTROS
Baja	VIVIENDA	1	VIV. PERMANENTE	
Primera				
Segunda y +				
B. Cubierta				
Sótano	ALMACÉN			

SERVICIOS E INFRAESTRUCTURAS

Alcantarillado		Tipo de calle	
Agua potable		Pavimento	
Energía eléctrica		Telecomunicaciones	
Acceso rodado		Gas Natural	



CIUDAD DE DUEÑAS. P.E.P.C.H.

F= 357

ANÁLISIS PORMENORIZADO DE LA MORFOLOGÍA, ESTADO CONSTRUCTIVO Y DE SERVICIOS, USO Y OCUPACIÓN DE CADA UNIDAD CATASTRAL.

MANZANA - M-28 PARCELA - P-27 CALLE - PASTORES

Nº- 71

PARCELA

<p>CONSULTA DESCRIPTIVA Y GRÁFICA DE DATOS CATASTRALES BIENES INMUEBLES DE NATURALEZA URBANA Municipio de DUEÑAS Provincia de PALENCIA</p> <p>REFERENCIA CATASTRAL DEL INMUEBLE 1777527UM7317N0081PW</p> <p>DATOS DEL INMUEBLE</p> <p>ubicación: CL PASTORES 71 DUEÑAS (PALENCIA)</p> <p>uso: Industrial</p> <p>superficie de construcción: 190,000000</p> <p>superficie catastral: 127</p> <p>DATOS DE LA FINCA A LA QUE PERTENECE EL INMUEBLE</p> <p>ubicación: CL PASTORES 71 DUEÑAS (PALENCIA)</p> <p>superficie catastral: 127</p> <p>superficie de construcción: 255</p> <p>[Parcela construida sin división horizontal]</p>	SUPERFICIE m ²	255,00
	FRENTE ml	11,00
	FACHADAS n°	1
	TIPO	ORDINARIA
	OCUPACIÓN %	50,00 %
	EDIFICIOS n°	1
	AÑO DE CONSTRUCCIÓN	1985

EDIFICACIÓN PRINCIPAL

	SUPERFICIE CONSTRUIDA m ²	127,00
	PLANTAS N°	1
	EDIFICABILIDAD m ² /m ²	0,50
	ESTADO DE SOLIDEZ	B
	ESTADO DE ACCESIBILIDAD	B
	ESTADO DE HABITABILIDAD	B
	FACHADA	EF
	CARPINTERÍAS	MD
	CUBIERTA	TC
	OTROS ELEMENTOS	

USO Y OCUPACIÓN

PLANTA	USO	N°	TIPO DE OCUPACIÓN	OTROS
Baja	COMERCIO			
Primera				
Segunda y +				
B. Cubierta				
Sótano				

SERVICIOS E INFRAESTRUCTURAS

Alcantarillado		Tipo de calle	
Agua potable		Pavimento	
Energía eléctrica		Telecomunicaciones	
Acceso rodado		Gas Natural	



CIUDAD DE DUEÑAS. P.E.P.C.H.

F= 358

ANÁLISIS PORMENORIZADO DE LA MORFOLOGÍA, ESTADO CONSTRUCTIVO Y DE SERVICIOS, USO Y OCUPACIÓN DE CADA UNIDAD CATASTRAL.

MANZANA - M-28 PARCELA - P-28 CALLE - PASTORES

Nº- 69

PARCELA

	SUPERFICIE m ²	488,00
	FRENTE ml	19,00
	FACHADAS n°	1
	TIPO	ORDINARIA
	OCUPACIÓN %	37,91 %
	EDIFICIOS n°	4
	AÑO DE CONSTRUCCIÓN	

EDIFICACIÓN PRINCIPAL

	SUPERFICIE CONSTRUIDA m ²	283,00
	PLANTAS N°	2
	EDIFICABILIDAD m ² /m ²	0,58
	ESTADO DE SOLIDEZ	M
	ESTADO DE ACCESIBILIDAD	M
	ESTADO DE HABITABILIDAD	M
	FACHADA	PD, EF, LV
	CARPINTERÍAS	MT
	CUBIERTA	TC, FC
	OTROS ELEMENTOS	

USO Y OCUPACIÓN

PLANTA	USO	N°	TIPO DE OCUPACIÓN	OTROS
Baja	ALMACÉN			
Primera				
Segunda y +				
B. Cubierta				
Sótano				

SERVICIOS E INFRAESTRUCTURAS

Alcantarillado		Tipo de calle	
Agua potable		Pavimento	
Energía eléctrica		Telecomunicaciones	
Acceso rodado		Gas Natural	



CIUDAD DE DUEÑAS. P.E.P.C.H.

F= 359

ANÁLISIS PORMENORIZADO DE LA MORFOLOGÍA, ESTADO CONSTRUCTIVO Y DE SERVICIOS, USO Y OCUPACIÓN DE CADA UNIDAD CATASTRAL.

MANZANA - M-28 PARCELA - P-29 CALLE - PASTORES

Nº- 67

PARCELA

<p>CONSULTA DESCRIPTIVA Y GRÁFICA DE DATOS CATASTRALES BIENES INMUEBLES DE NATURALEZA URBANA Municipio de DUEÑAS Provincia de PALENCIA</p> <p>REFERENCIA CATASTRAL DEL INMUEBLE 1777829UM7317N0001TW</p> <p>DATOS DEL INMUEBLE CALLE: CL PASTORES 67 DUEÑAS (PALENCIA)</p> <p>DATOS DE LA FINCA A LA QUE PERTENECE EL INMUEBLE CALLE: CL PASTORES 67 DUEÑAS (PALENCIA)</p>	SUPERFICIE m ²	74,00
	FRENTE ml	23,00
	FACHADAS n°	1
	TIPO	REDUCIDA
	OCUPACIÓN %	
	EDIFICIOS n°	
	AÑO DE CONSTRUCCIÓN	

EDIFICACIÓN PRINCIPAL

	SUPERFICIE CONSTRUIDA m ²	
	PLANTAS N°	
	EDIFICABILIDAD m ² /m ²	
	ESTADO DE SOLIDEZ	
	ESTADO DE ACCESIBILIDAD	
	ESTADO DE HABITABILIDAD	
	FACHADA	PD
	CARPINTERÍAS	MT
	CUBIERTA	
OTROS ELEMENTOS		

USO Y OCUPACIÓN

PLANTA	USO	N°	TIPO DE OCUPACIÓN	OTROS
Baja	SOLAR			
Primera				
Segunda y +				
B. Cubierta				
Sótano				

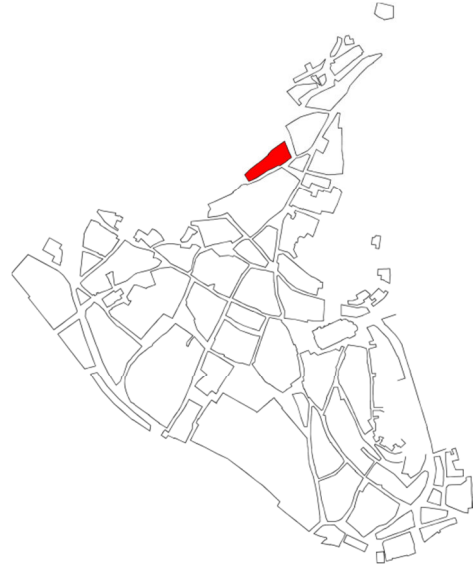
SERVICIOS E INFRAESTRUCTURAS

Alcantarillado		Tipo de calle	
Agua potable		Pavimento	
Energía eléctrica		Telecomunicaciones	
Acceso rodado		Gas Natural	

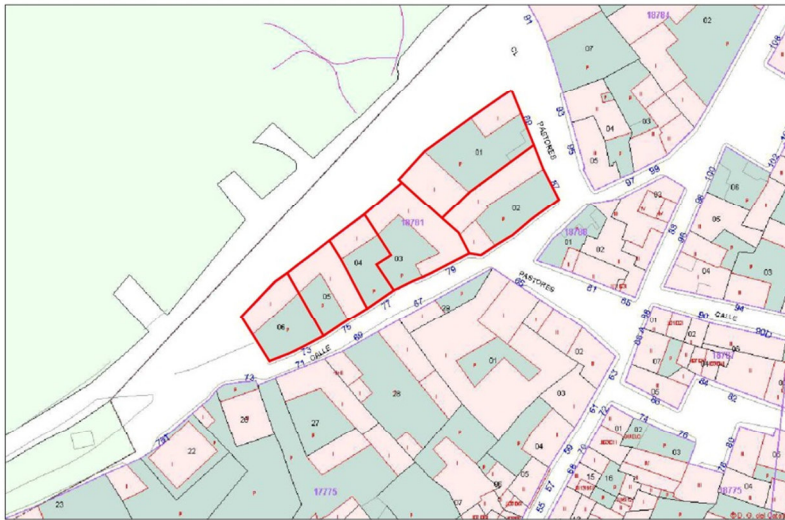
MANZANA 29

LOCALIZACIÓN EN P.E.P.C.H

ZONA	_____	
SUPERFICIE (m ²)	_____	1.482,44
Nº DE PARCELAS	_____	6
PERÍMETRO (ml)	_____	189,42
Nº DE VIVIENDAS	_____	
EQUIPAMIENTOS	_____	1
ESPACIOS LIBRES	_____	
ELEM. CATALOGADOS	_____	
SUPERPOSICIONES	_____	



PLANO EN CATASTRO



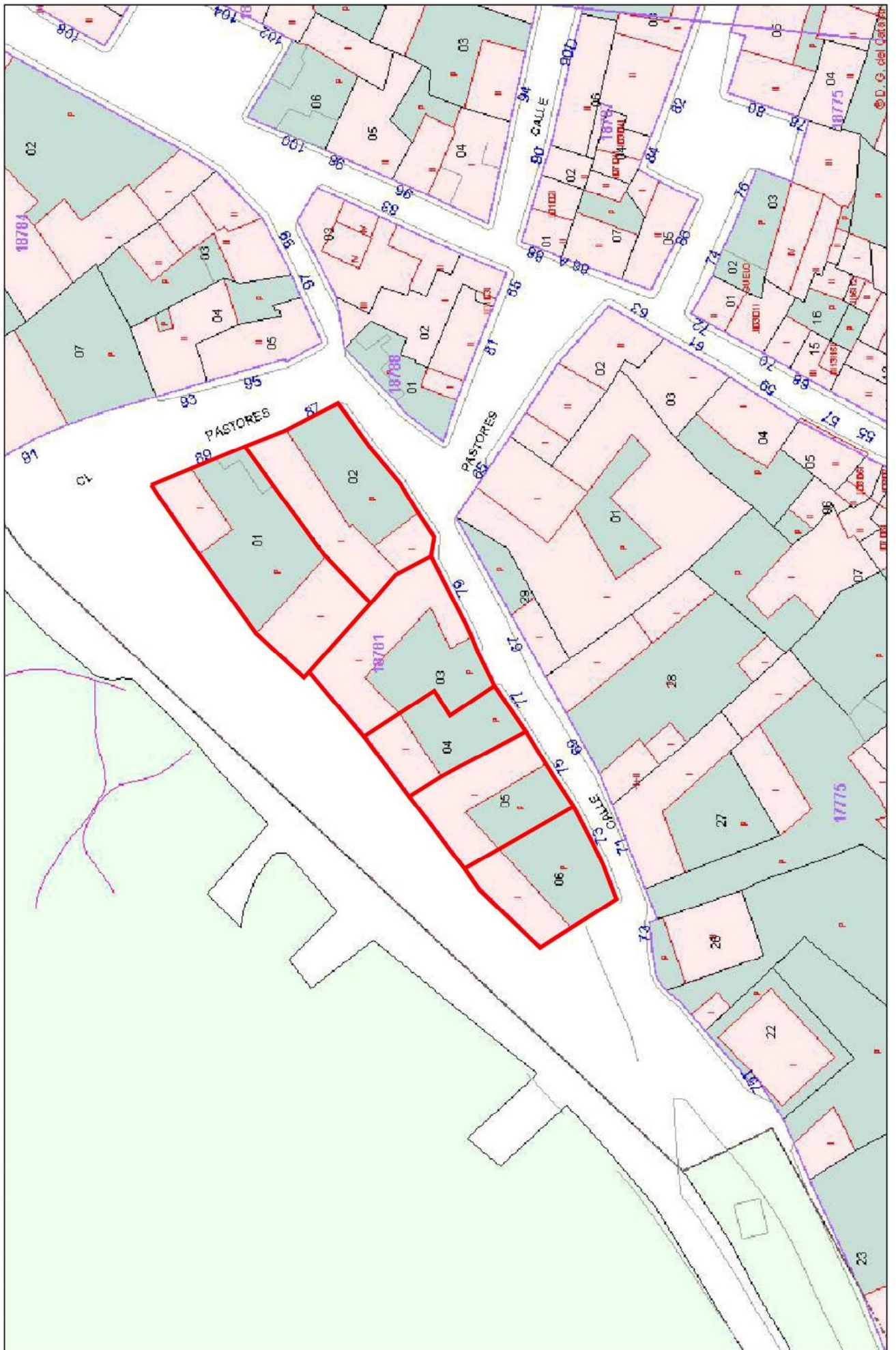
VOLUMEN, DENSIDAD Y ALTURAS

PARCELARIO

USOS DEL SUELO

ESTADO DE LA EDIFICACIÓN

URBANIZACIÓN





CIUDAD DE DUEÑAS. P.E.P.C.H.

F= 360

ANÁLISIS PORMENORIZADO DE LA MORFOLOGÍA, ESTADO CONSTRUCTIVO Y DE SERVICIOS, USO Y OCUPACIÓN DE CADA UNIDAD CATASTRAL.

MANZANA - M-29 PARCELA - P-1 CALLE - PASTORES

Nº- 89

PARCELA

CONSULTA DESCRIPTIVA Y GRÁFICA DE DATOS CATASTRALES BIENES INMUEBLES DE NATURALEZA URBANA Municipio de DUEÑAS Provincia de PALENCIA

REFERENCIA CATASTRAL DEL INMUEBLE 1878101UM7317N0001KW

DATOS DEL INMUEBLE

PROVINCIA: CL PASTORES 89
MUNICIPIO: DUEÑAS (PALENCIA)

PROVINCIA: CL PASTORES 89
MUNICIPIO: DUEÑAS (PALENCIA)

PROVINCIA: CL PASTORES 89
MUNICIPIO: DUEÑAS (PALENCIA)

DATOS DE LA FINCA A LA QUE PERTENECE EL INMUEBLE

PROVINCIA: CL PASTORES 89
MUNICIPIO: DUEÑAS (PALENCIA)

PROVINCIA: CL PASTORES 89
MUNICIPIO: DUEÑAS (PALENCIA)

PROVINCIA: CL PASTORES 89
MUNICIPIO: DUEÑAS (PALENCIA)

Este documento es un mapa catastral, para sus datos pueden ser verificadas a través del Acceso a datos catastrales en profundidad de la SICC.

Lunes, 21 de Diciembre de 2015

SUPERFICIE m ²	352,00
FRENTE ml	33,00
FACHADAS n°	2
TIPO	ESQUINA
OCUPACIÓN %	58,24%
EDIFICIOS n°	2
AÑO DE CONSTRUCCIÓN	1985

EDIFICACIÓN PRINCIPAL



SUPERFICIE CONSTRUIDA m ²	205,00
PLANTAS N°	1
EDIFICABILIDAD m ² /m ²	0,58
ESTADO DE SOLIDEZ	R
ESTADO DE ACCESIBILIDAD	
ESTADO DE HABITABILIDAD	
FACHADA	PD, EF
CARPINTERÍAS	MT
CUBIERTA	FC
OTROS ELEMENTOS	

USO Y OCUPACIÓN

PLANTA	USO	N°	TIPO DE OCUPACIÓN	OTROS
Baja	ALMACÉN			
Primera				
Segunda y +				
B. Cubierta				
Sótano				

SERVICIOS E INFRAESTRUCTURAS

Alcantarillado		Tipo de calle	
Agua potable		Pavimento	
Energía eléctrica		Telecomunicaciones	
Acceso rodado		Gas Natural	



CIUDAD DE DUEÑAS. P.E.P.C.H.

F= 361

ANÁLISIS PORMENORIZADO DE LA MORFOLOGÍA, ESTADO CONSTRUCTIVO Y DE SERVICIOS, USO Y OCUPACIÓN DE CADA UNIDAD CATASTRAL.

MANZANA - M-29 PARCELA - P-2 CALLE - PASTORES

Nº- 87

PARCELA

	SUPERFICIE m ²	310,00
	FRENTE ml	36,00
	FACHADAS n°	2
	TIPO	ESQUINA
	OCUPACIÓN %	55,16%
	EDIFICIOS n°	1
	AÑO DE CONSTRUCCIÓN	1985

EDIFICACIÓN PRINCIPAL

	SUPERFICIE CONSTRUIDA m ²	171,00
	PLANTAS N°	1
	EDIFICABILIDAD m ² /m ²	0,55
	ESTADO DE SOLIDEZ	M
	ESTADO DE ACCESIBILIDAD	
	ESTADO DE HABITABILIDAD	
	FACHADA	EF
	CARPINTERÍAS	MT
	CUBIERTA	FC
	OTROS ELEMENTOS	

USO Y OCUPACIÓN

PLANTA	USO	N°	TIPO DE OCUPACIÓN	OTROS
Baja	ALMACÉN			
Primera				
Segunda y +				
B. Cubierta				
Sótano				

SERVICIOS E INFRAESTRUCTURAS

Alcantarillado		Tipo de calle	
Agua potable		Pavimento	
Energía eléctrica		Telecomunicaciones	
Acceso rodado		Gas Natural	



CIUDAD DE DUEÑAS. P.E.P.C.H.

F= 362

ANÁLISIS PORMENORIZADO DE LA MORFOLOGÍA, ESTADO CONSTRUCTIVO Y DE SERVICIOS, USO Y OCUPACIÓN DE CADA UNIDAD CATASTRAL.

MANZANA - M-29 PARCELA - P-3 CALLE - PASTORES

Nº- 79

PARCELA

	SUPERFICIE m ²	273,00
	FRENTE ml	28,00
	FACHADAS n ^o	2
	TIPO	PASANTE
	OCUPACIÓN %	57,88%
	EDIFICIOS n ^o	1
	AÑO DE CONSTRUCCIÓN	1985

EDIFICACIÓN PRINCIPAL

	SUPERFICIE CONSTRUIDA m ²	158,00
	PLANTAS N ^o	1
	EDIFICABILIDAD m ² /m ²	0,58
	ESTADO DE SOLIDEZ	M
	ESTADO DE ACCESIBILIDAD	
	ESTADO DE HABITABILIDAD	
	FACHADA	EF
	CARPINTERÍAS	MT
	CUBIERTA	
OTROS ELEMENTOS		

USO Y OCUPACIÓN

PLANTA	USO	N ^o	TIPO DE OCUPACIÓN	OTROS
Baja	ALMACÉN			
Primera				
Segunda y +				
B. Cubierta				
Sótano				

SERVICIOS E INFRAESTRUCTURAS

Alcantarillado		Tipo de calle	
Agua potable		Pavimento	
Energía eléctrica		Telecomunicaciones	
Acceso rodado		Gas Natural	



CIUDAD DE DUEÑAS. P.E.P.C.H.


F= 363

ANÁLISIS PORMENORIZADO DE LA MORFOLOGÍA, ESTADO CONSTRUCTIVO Y DE SERVICIOS, USO Y OCUPACIÓN DE CADA UNIDAD CATASTRAL.

MANZANA - M-29 PARCELA - P-4 CALLE - PASTORES

Nº- 37

PARCELA



SUPERFICIE m ²	150,00
FRENTE ml	16,00
FACHADAS n°	2
TIPO	PASANTE
OCUPACIÓN %	32,67%
EDIFICIOS n°	1
AÑO DE CONSTRUCCIÓN	1985

EDIFICACIÓN PRINCIPAL



SUPERFICIE CONSTRUIDA m ²	49,00
PLANTAS N°	1
EDIFICABILIDAD m ² /m ²	0,33
ESTADO DE SOLIDEZ	M
ESTADO DE ACCESIBILIDAD	
ESTADO DE HABITABILIDAD	
FACHADA	PD
CARPINTERÍAS	MD
CUBIERTA	
OTROS ELEMENTOS	

USO Y OCUPACIÓN

PLANTA	USO	N°	TIPO DE OCUPACIÓN	OTROS
Baja	ALMACÉN			
Primera				
Segunda y +				
B. Cubierta				
Sótano				

SERVICIOS E INFRAESTRUCTURAS

Alcantarillado		Tipo de calle	
Agua potable		Pavimento	
Energía eléctrica		Telecomunicaciones	
Acceso rodado		Gas Natural	



CIUDAD DE DUEÑAS. P.E.P.C.H.

F= 364

ANÁLISIS PORMENORIZADO DE LA MORFOLOGÍA, ESTADO CONSTRUCTIVO Y DE SERVICIOS, USO Y OCUPACIÓN DE CADA UNIDAD CATASTRAL.

MANZANA - M-29 PARCELA - P-5 CALLE - PASTORES

Nº- 75

PARCELA

GOBIERNO DE ESPAÑA
MINISTERIO DE ECONOMÍA Y FINANZAS
DIRECCIÓN GENERAL DE REGISTRO Y NOTARÍA PÚBLICA
DIRECCIÓN GENERAL DEL CATASTRO
Sistema Catastral de España

CONSULTA DESCRIPTIVA Y GRÁFICA DE DATOS CATASTRALES
BIENES INMUEBLES DE NATURALEZA URBANA
Municipio de DUEÑAS Provincia de PALENCIA

REFERENCIA CATASTRAL DEL INMUEBLE
1878105UM7317N0001W

INFORMACIÓN GRÁFICA E: 1:500

DATOS DEL INMUEBLE

parcelación: CL PASTORES 75 Suato
14219 DUEÑAS (PALENCIA)

parcelación anterior: Suato sin edificar

parcelación de superficie: 188,000000

DATOS DE LA FINCA A LA QUE PERTENECE EL INMUEBLE

parcelación: CL PASTORES 75
DUEÑAS (PALENCIA)

parcelación anterior: Suato sin edificar

parcelación de superficie: 188,000000

Parcela: 04

Este documento no es una certificación catastral, pero sus datos pueden ser verificados a través del Acceso a datos catastrales en principio de la DGE.

Lunes, 21 de Diciembre de 2015

011700: Contorno de LÍMITE (de 0,000000 a 0,000000)
011701: Límite de Parcela
011702: Límite de Finca
011703: Límite de Contorno
011704: Límite de Parcela
011705: Límite de Parcela
011706: Límite de Parcela
011707: Límite de Parcela
011708: Límite de Parcela
011709: Límite de Parcela
011710: Límite de Parcela

SUPERFICIE m ²	188,00
FRENTE ml	23,00
FACHADAS n ^o	2
TIPO	PASANTE
OCUPACIÓN %	50,00%
EDIFICIOS n ^o	1
AÑO DE CONSTRUCCIÓN	2012

EDIFICACIÓN PRINCIPAL



SUPERFICIE CONSTRUIDA m ²	94,00
PLANTAS N ^o	1
EDIFICABILIDAD m ² /m ²	0,50
ESTADO DE SOLIDEZ	R
ESTADO DE ACCESIBILIDAD	B
ESTADO DE HABITABILIDAD	
FACHADA	
CARPINTERÍAS	
CUBIERTA	
OTROS ELEMENTOS	

USO Y OCUPACIÓN

PLANTA	USO	N ^o	TIPO DE OCUPACIÓN	OTROS
Baja	COMERCIO			
Primera				
Segunda y +				
B. Cubierta				
Sótano				

SERVICIOS E INFRAESTRUCTURAS

Alcantarillado		Tipo de calle	
Agua potable		Pavimento	
Energía eléctrica		Telecomunicaciones	
Acceso rodado		Gas Natural	



CIUDAD DE DUEÑAS. P.E.P.C.H.

F= 365

ANÁLISIS PORMENORIZADO DE LA MORFOLOGÍA, ESTADO CONSTRUCTIVO Y DE SERVICIOS, USO Y OCUPACIÓN DE CADA UNIDAD CATASTRAL.

MANZANA - M-29 PARCELA - P-6 CALLE - PASTORES

Nº- 75D

PARCELA

	SUPERFICIE m ²	186,00
	FRENTE ml	37,00
	FACHADAS n ^o	3
	TIPO	PASANTE
	OCUPACIÓN %	
	EDIFICIOS n ^o	
AÑO DE CONSTRUCCIÓN		

EDIFICACIÓN PRINCIPAL



SUPERFICIE CONSTRUIDA m ²	
PLANTAS N ^o	
EDIFICABILIDAD m ² /m ²	
ESTADO DE SOLIDEZ	
ESTADO DE ACCESIBILIDAD	
ESTADO DE HABITABILIDAD	
FACHADA	PD
CARPINTERÍAS	MT
CUBIERTA	
OTROS ELEMENTOS	

USO Y OCUPACIÓN

PLANTA	USO	N ^o	TIPO DE OCUPACIÓN	OTROS
Baja	SOLAR			
Primera				
Segunda y +				
B. Cubierta				
Sótano				

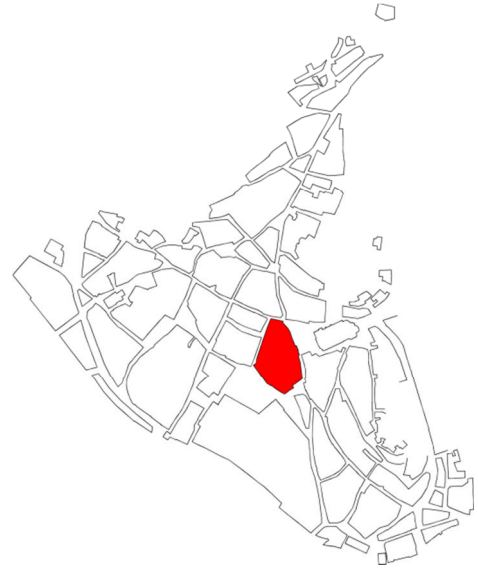
SERVICIOS E INFRAESTRUCTURAS

Alcantarillado		Tipo de calle	
Agua potable		Pavimento	
Energía eléctrica		Telecomunicaciones	
Acceso rodado		Gas Natural	

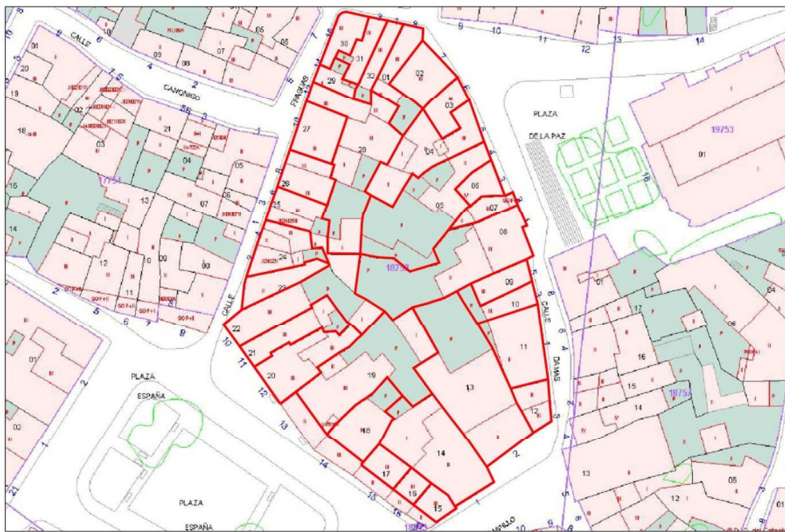
MANZANA 30

LOCALIZACIÓN EN P.E.P.C.H

ZONA	_____	
SUPERFICIE (m ²)	_____	5.129,36
Nº DE PARCELAS	_____	32
PERÍMETRO (m)	_____	420.82
Nº DE VIVIENDAS	_____	33
EQUIPAMIENTOS	_____	3
ESPACIOS LIBRES	_____	
ELEM. CATALOGADOS	_____	14
SUPERPOSICIONES	_____	3



PLANO EN CATASTRO



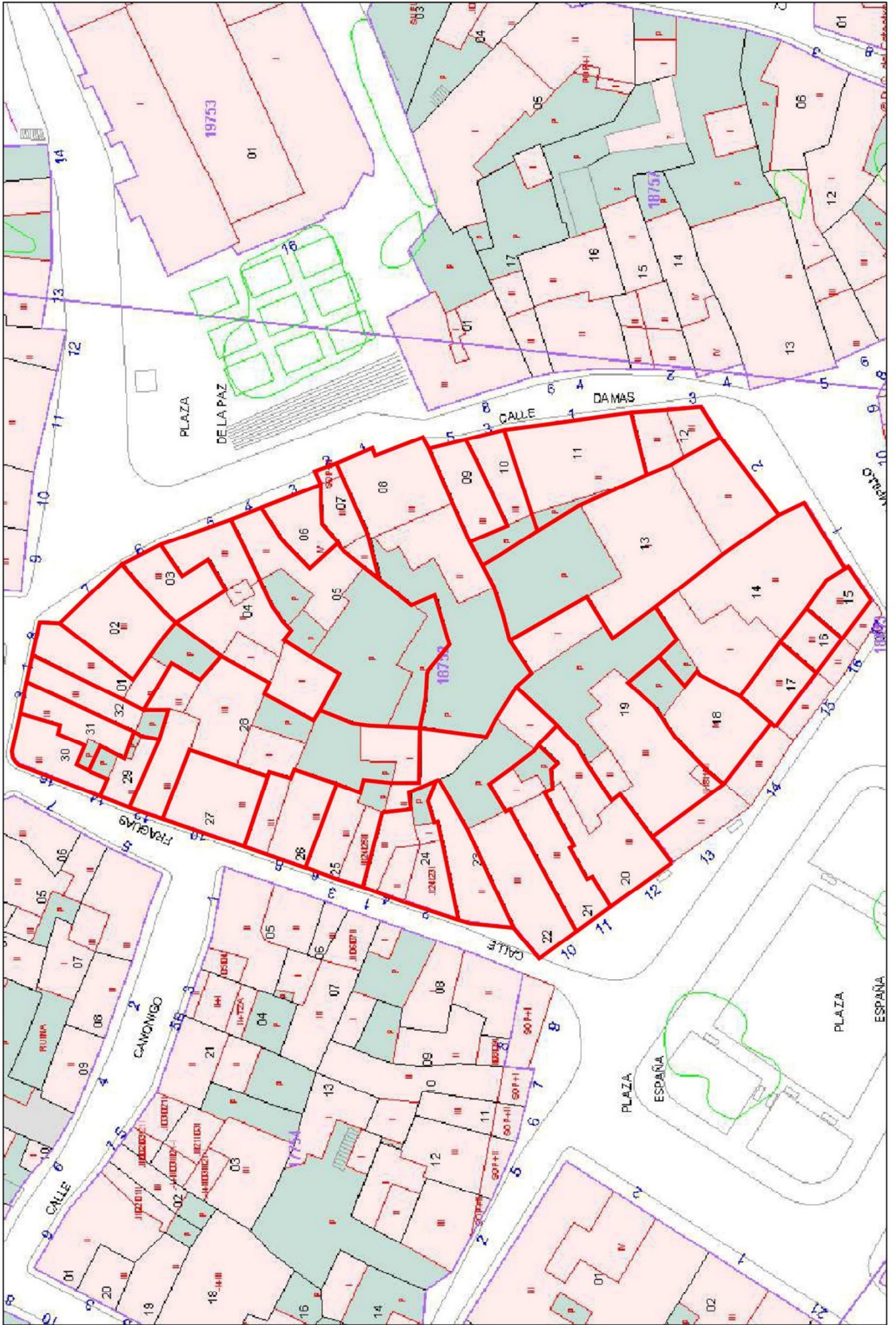
VOLUMEN, DENSIDAD Y ALTURAS
Edificios de más de dos alturas: 27

PARCELARIO

USOS DEL SUELO

ESTADO DE LA EDIFICACIÓN

URBANIZACIÓN





CIUDAD DE DUEÑAS. P.E.P.C.H.

F= 366

ANÁLISIS PORMENORIZADO DE LA MORFOLOGÍA, ESTADO CONSTRUCTIVO Y DE SERVICIOS, USO Y OCUPACIÓN DE CADA UNIDAD CATASTRAL.

MANZANA - M-30 PARCELA - P-1 CALLE - PLAZA PAZ

Nº- 8

PARCELA

<p>CONSULTA DESCRIPTIVA Y GRÁFICA DE DATOS CATASTRALES BIENES INMUEBLES DE NATURALEZA URBANA Municipio de DUEÑAS Provincia de PALENCIA</p> <p>REFERENCIA CATASTRAL DEL INMUEBLE 1875201UM7317N0001UV</p> <p>DATOS DEL INMUEBLE</p> <p>denominación: PZ PAZ 8 municipio: DUEÑAS (PALENCIA) parcelación: 1885 superficie de superficie: 100,00000 superficie construida: 232</p> <p>DATOS DE LA FINCA A LA QUE PERTENECE EL INMUEBLE</p> <p>parcelación: PZ PAZ 8 municipio: DUEÑAS (PALENCIA) superficie construida: 232 parcelación: 111 parcela construida sin división horizontal</p> <p>ELEMENTOS DE CONSTRUCCIÓN</p> <table border="1"> <thead> <tr> <th>uso</th> <th>superficie</th> <th>planta</th> <th>superficie m²</th> </tr> </thead> <tbody> <tr> <td>VIVIENDA</td> <td>60</td> <td>64</td> <td></td> </tr> <tr> <td>VIVIENDA</td> <td>60</td> <td>64</td> <td></td> </tr> <tr> <td>VIVIENDA</td> <td>60</td> <td>64</td> <td></td> </tr> <tr> <td>INDUSTRIAL</td> <td>60</td> <td>29</td> <td></td> </tr> </tbody> </table>	uso	superficie	planta	superficie m²	VIVIENDA	60	64		VIVIENDA	60	64		VIVIENDA	60	64		INDUSTRIAL	60	29		SUPERFICIE m ²	111,00
	uso	superficie	planta	superficie m²																		
	VIVIENDA	60	64																			
	VIVIENDA	60	64																			
	VIVIENDA	60	64																			
	INDUSTRIAL	60	29																			
	FRENTE ml	6,00																				
FACHADAS nº	1																					
TIPO	ORDINARIA																					
OCUPACIÓN %	75,68%																					
EDIFICIOS nº	1																					
AÑO DE CONSTRUCCIÓN	1985																					

EDIFICACIÓN PRINCIPAL

	SUPERFICIE CONSTRUIDA m ²	232,00
	PLANTAS Nº	3
	EDIFICABILIDAD m ² /m ²	2,09
	ESTADO DE SOLIDEZ	R
	ESTADO DE ACCESIBILIDAD	M
	ESTADO DE HABITABILIDAD	R
	FACHADA	MC
	CARPINTERÍAS	MD
	CUBIERTA	TC
	OTROS ELEMENTOS	BALCONES

USO Y OCUPACIÓN

PLANTA	USO	Nº	TIPO DE OCUPACIÓN	OTROS
Baja	VIVIENDA	1	VIV. PERMANENTE	ALMACÉN
Primera	VIVIENDA			
Segunda y +	VIVIENDA			
B. Cubierta				
Sótano				

SERVICIOS E INFRAESTRUCTURAS

Alcantarillado		Tipo de calle	
Agua potable		Pavimento	
Energía eléctrica		Telecomunicaciones	
Acceso rodado		Gas Natural	



CIUDAD DE DUEÑAS. P.E.P.C.H.

F= 367

ANÁLISIS PORMENORIZADO DE LA MORFOLOGÍA, ESTADO CONSTRUCTIVO Y DE SERVICIOS, USO Y OCUPACIÓN DE CADA UNIDAD CATASTRAL.

MANZANA - M-30 PARCELA - P-2 CALLE - PLAZA PAZ

Nº- 7

PARCELA

	SUPERFICIE m ²	90,00
	FRENTE ml	11,00
	FACHADAS n ^o	1
	TIPO	ORDINARIA
	OCUPACIÓN %	100,00%
	EDIFICIOS n ^o	1
	AÑO DE CONSTRUCCIÓN	1985

EDIFICACIÓN PRINCIPAL

	SUPERFICIE CONSTRUIDA m ²	246,00
	PLANTAS N ^o	3
	EDIFICABILIDAD m ² /m ²	2,73
	ESTADO DE SOLIDEZ	R
	ESTADO DE ACCESIBILIDAD	R
	ESTADO DE HABITABILIDAD	R
	FACHADA	PD, MC
	CARPINTERÍAS	MD
	CUBIERTA	TC
OTROS ELEMENTOS	BALCONES	

USO Y OCUPACIÓN

PLANTA	USO	N ^o	TIPO DE OCUPACIÓN	OTROS
Baja	VIVIENDA	1	VIV. VACÍA	EN REHABILITACIÓN
Primera	VIVIENDA			
Segunda y +	VIVIENDA			
B. Cubierta				
Sótano				

SERVICIOS E INFRAESTRUCTURAS

Alcantarillado		Tipo de calle	
Agua potable		Pavimento	
Energía eléctrica		Telecomunicaciones	
Acceso rodado		Gas Natural	



CIUDAD DE DUEÑAS. P.E.P.C.H.

F= 368

ANÁLISIS PORMENORIZADO DE LA MORFOLOGÍA, ESTADO CONSTRUCTIVO Y DE SERVICIOS, USO Y OCUPACIÓN DE CADA UNIDAD CATASTRAL.

MANZANA - M-30 PARCELA - P-3 CALLE - PLAZA PAZ

Nº- 6

PARCELA

	SUPERFICIE m ²	67,00
	FRENTE ml	5,00
	FACHADAS n ^o	1
	TIPO	ORDINARIA
	OCUPACIÓN %	100,00%
	EDIFICIOS n ^o	1
	AÑO DE CONSTRUCCIÓN	2004

EDIFICACIÓN PRINCIPAL

	SUPERFICIE CONSTRUIDA m ²	201,00
	PLANTAS N ^o	3
	EDIFICABILIDAD m ² /m ²	3,00
	ESTADO DE SOLIDEZ	B
	ESTADO DE ACCESIBILIDAD	B
	ESTADO DE HABITABILIDAD	B
	FACHADA	MC
	CARPINTERÍAS	PVC
	CUBIERTA	TC
OTROS ELEMENTOS	BALCONES	

USO Y OCUPACIÓN

PLANTA	USO	N ^o	TIPO DE OCUPACIÓN	OTROS
Baja	COMERCIO			
Primera	OFICINA			
Segunda y +	ALMACÉN			
B. Cubierta				
Sótano				

SERVICIOS E INFRAESTRUCTURAS

Alcantarillado		Tipo de calle	
Agua potable		Pavimento	
Energía eléctrica		Telecomunicaciones	
Acceso rodado		Gas Natural	



CIUDAD DE DUEÑAS. P.E.P.C.H.

F= 369

ANÁLISIS PORMENORIZADO DE LA MORFOLOGÍA, ESTADO CONSTRUCTIVO Y DE SERVICIOS, USO Y OCUPACIÓN DE CADA UNIDAD CATASTRAL.

MANZANA - M-30 PARCELA - P-4 CALLE - PLAZA PAZ

Nº- 5

PARCELA

<p>CONSULTA DESCRIPTIVA Y GRÁFICA DE DATOS CATASTRALES BIENES INMUEBLES DE NATURALEZA URBANA Municipio de DUEÑAS Provincia de PALENCIA</p> <p>REFERENCIA CATASTRAL DEL INMUEBLE 1876204UM7317N0001AW</p> <p>DATOS DEL INMUEBLE</p> <p>PROVINCIA: PZ PAZ MUNICIPIO: DUEÑAS (PALENCIA) CATEGORÍA: 01 SOLAR: 01 SUPERFICIE: 222,00 m² CÓDIGO: 419</p> <p>DATOS DE LA FINCA A LA QUE PERTENECE EL INMUEBLE</p> <p>PROVINCIA: PZ PAZ MUNICIPIO: DUEÑAS (PALENCIA) CATEGORÍA: 01 SOLAR: 01 SUPERFICIE: 222,00 m² CÓDIGO: 419</p> <p>ELEMENTOS DE CONSTRUCCIÓN</p> <table border="1"> <thead> <tr> <th>USO</th> <th>Edificio</th> <th>Puerta</th> <th>Superficie</th> </tr> </thead> <tbody> <tr> <td>VIVIENDA</td> <td>01</td> <td>01</td> <td>156</td> </tr> <tr> <td>VIVIENDA</td> <td>02</td> <td>01</td> <td>61</td> </tr> <tr> <td>COMERCIO</td> <td>00</td> <td>01</td> <td>28</td> </tr> <tr> <td>ALMACÉN</td> <td>00</td> <td>02</td> <td>156</td> </tr> </tbody> </table>	USO	Edificio	Puerta	Superficie	VIVIENDA	01	01	156	VIVIENDA	02	01	61	COMERCIO	00	01	28	ALMACÉN	00	02	156	SUPERFICIE m ²	222,00
	USO	Edificio	Puerta	Superficie																		
	VIVIENDA	01	01	156																		
	VIVIENDA	02	01	61																		
	COMERCIO	00	01	28																		
	ALMACÉN	00	02	156																		
	FRENTE ml	9,00																				
FACHADAS n°	1																					
TIPO	ORDINARIA																					
OCUPACIÓN %	100,00%																					
EDIFICIOS n°	3																					
AÑO DE CONSTRUCCIÓN	1985																					

EDIFICACIÓN PRINCIPAL

	SUPERFICIE CONSTRUIDA m ²	419,00
	PLANTAS N°	3
	EDIFICABILIDAD m ² /m ²	1,89
	ESTADO DE SOLIDEZ	B
	ESTADO DE ACCESIBILIDAD	R
	ESTADO DE HABITABILIDAD	B
	FACHADA	MC
	CARPINTERÍAS	PVC
	CUBIERTA	TC
	OTROS ELEMENTOS	MIRADOR

USO Y OCUPACIÓN

PLANTA	USO	N°	TIPO DE OCUPACIÓN	OTROS
Baja	COMERCIO			ALMACÉN
Primera	VIVIENDA	1	VIV. PERMANENTE	
Segunda y +	VIVIENDA			
B. Cubierta				
Sótano				

SERVICIOS E INFRAESTRUCTURAS

Alcantarillado		Tipo de calle	
Agua potable		Pavimento	
Energía eléctrica		Telecomunicaciones	
Acceso rodado		Gas Natural	



CIUDAD DE DUEÑAS. P.E.P.C.H.

F= 370

ANÁLISIS PORMENORIZADO DE LA MORFOLOGÍA, ESTADO CONSTRUCTIVO Y DE SERVICIOS, USO Y OCUPACIÓN DE CADA UNIDAD CATASTRAL.

MANZANA - M-30

PARCELA - P-5

CALLE - PLAZA PAZ

Nº- 4

PARCELA

	SUPERFICIE m ²	384,00
	FRENTE ml	4,00
	FACHADAS n ^o	1
	TIPO	ORDINARIA
	OCUPACIÓN %	73,96%
	EDIFICIOS n ^o	2
	AÑO DE CONSTRUCCIÓN	1985

EDIFICACIÓN PRINCIPAL

	SUPERFICIE CONSTRUIDA m ²	558,00
	PLANTAS N ^o	2+BC
	EDIFICABILIDAD m ² /m ²	1,45
	ESTADO DE SOLIDEZ	R
	ESTADO DE ACCESIBILIDAD	B
	ESTADO DE HABITABILIDAD	R
	FACHADA	PD
	CARPINTERÍAS	MD
	CUBIERTA	TC
OTROS ELEMENTOS	BALCÓN, ARCO	

USO Y OCUPACIÓN

PLANTA	USO	N ^o	TIPO DE OCUPACIÓN	OTROS
Baja	VIVIENDA	1	VIV. VACÍA	APARCAMIENTO
Primera	VIVIENDA			
Segunda y +				
B. Cubierta				
Sótano				

SERVICIOS E INFRAESTRUCTURAS

Alcantarillado		Tipo de calle	
Agua potable		Pavimento	
Energía eléctrica		Telecomunicaciones	
Acceso rodado		Gas Natural	



CIUDAD DE DUEÑAS. P.E.P.C.H.

F= 371

ANÁLISIS PORMENORIZADO DE LA MORFOLOGÍA, ESTADO CONSTRUCTIVO Y DE SERVICIOS, USO Y OCUPACIÓN DE CADA UNIDAD CATASTRAL.

MANZANA - M-30 PARCELA - P-6 CALLE - PLAZA PAZ

Nº- 3

PARCELA

	SUPERFICIE m ²	55,00
	FRENTE ml	7,00
	FACHADAS n ^o	1
	TIPO	REDUCIDA
	OCUPACIÓN %	100,00%
	EDIFICIOS n ^o	1
	AÑO DE CONSTRUCCIÓN	1992

EDIFICACIÓN PRINCIPAL

	SUPERFICIE CONSTRUIDA m ²	214,00
	PLANTAS N ^o	3+SOT+BC
	EDIFICABILIDAD m ² /m ²	3,91
	ESTADO DE SOLIDEZ	B
	ESTADO DE ACCESIBILIDAD	B
	ESTADO DE HABITABILIDAD	B
	FACHADA	MC
	CARPINTERÍAS	AL
	CUBIERTA	TC
OTROS ELEMENTOS	TRONERAS	

USO Y OCUPACIÓN

PLANTA	USO	N ^o	TIPO DE OCUPACIÓN	OTROS
Baja	COMERCIO			
Primera	VIVIENDA	1	VIV. PERMANENTE	
Segunda y +	VIVIENDA			
B. Cubierta	VIVIENDA			
Sótano	ALMACÉN			

SERVICIOS E INFRAESTRUCTURAS

Alcantarillado		Tipo de calle	
Agua potable		Pavimento	
Energía eléctrica		Telecomunicaciones	
Acceso rodado		Gas Natural	



CIUDAD DE DUEÑAS. P.E.P.C.H.

F= 372

ANÁLISIS PORMENORIZADO DE LA MORFOLOGÍA, ESTADO CONSTRUCTIVO Y DE SERVICIOS, USO Y OCUPACIÓN DE CADA UNIDAD CATASTRAL.

MANZANA - M-30 PARCELA - P-7 CALLE - PLAZA PAZ

Nº- 2

PARCELA

<p>REFERENCIA CATASTRAL DEL INMUEBLE 1876207UM7317N0001GW</p> <p>DATOS DEL INMUEBLE SOLICITANTE: PZ PAZ 2 CALLE: PLAZA PAZ (PALENCIA) CATEGORÍA: Vivienda AÑO DE CONSTRUCCIÓN: 2011</p> <p>DATOS DE LA FINCA A LA QUE PERTENECE EL INMUEBLE SOLICITANTE: PZ PAZ 2 CALLE: PLAZA PAZ (PALENCIA) SUPERFICIE CONSTRUIDA: 140 SUPERFICIE TOTAL: 53 TIPO DE FINCA: Parcela construida sin división horizontal</p> <p>ELEMENTOS DE CONSTRUCCIÓN</p> <table border="1"> <tr><th>USO</th><th>Edificio</th><th>Planta</th><th>Superficie</th></tr> <tr><td>VIVIENDA</td><td>E</td><td>00</td><td>01</td><td>47</td></tr> <tr><td>VIVIENDA</td><td>E</td><td>01</td><td>01</td><td>02</td></tr> <tr><td>VIVIENDA</td><td>E</td><td>02</td><td>01</td><td>01</td></tr> </table>	USO	Edificio	Planta	Superficie	VIVIENDA	E	00	01	47	VIVIENDA	E	01	01	02	VIVIENDA	E	02	01	01	SUPERFICIE m ²	53,00
	USO	Edificio	Planta	Superficie																	
	VIVIENDA	E	00	01	47																
	VIVIENDA	E	01	01	02																
	VIVIENDA	E	02	01	01																
	FRENTE ml	3,00																			
	FACHADAS n°	1																			
TIPO	REDUCIDA																				
OCUPACIÓN %	88,68%																				
EDIFICIOS n°	1																				
AÑO DE CONSTRUCCIÓN	2011																				

EDIFICACIÓN PRINCIPAL

	SUPERFICIE CONSTRUIDA m ²	140,00
	PLANTAS N°	3+BC
	EDIFICABILIDAD m ² /m ²	2,64
	ESTADO DE SOLIDEZ	B
	ESTADO DE ACCESIBILIDAD	B
	ESTADO DE HABITABILIDAD	B
	FACHADA	EF
	CARPINTERÍAS	MD
	CUBIERTA	TC
OTROS ELEMENTOS	Agregación P-8, SOPORTAL	

USO Y OCUPACIÓN

PLANTA	USO	N°	TIPO DE OCUPACIÓN	OTROS
Baja	VIVIENDA	1	VIV. TEMPORAL	AGREGACIÓN A P-7
Primera	VIVIENDA			
Segunda y +	VIVIENDA			
B. Cubierta				
Sótano				

SERVICIOS E INFRAESTRUCTURAS

Alcantarillado		Tipo de calle	
Agua potable		Pavimento	
Energía eléctrica		Telecomunicaciones	
Acceso rodado		Gas Natural	



CIUDAD DE DUEÑAS. P.E.P.C.H.

F= 373

ANÁLISIS PORMENORIZADO DE LA MORFOLOGÍA, ESTADO CONSTRUCTIVO Y DE SERVICIOS, USO Y OCUPACIÓN DE CADA UNIDAD CATASTRAL.

MANZANA - M-30 PARCELA - P-8 CALLE - PLAZA PAZ

Nº- 1

PARCELA

<p>REFERENCIA CATASTRAL DEL INMUEBLE: 1878208VM/217N0001QW</p> <p>DATOS DEL INMUEBLE: PLANTAS: PZ PAZ 1 Ex.E. PZ03 PZ05 134219 DUEÑAS (PALENCIA) DIVISIONES DE INMUEBLES: 472</p> <p>DATOS DE LA FINCA A LA QUE PERTENECE EL INMUEBLE: PLANTAS: PZ PAZ 1 DUEÑAS (PALENCIA) DIVISIONES DE INMUEBLES: 379</p> <p>ELEMENTOS DE CONSTRUCCIÓN: VIVIENDA: 80, 112 VIVIENDA: 81, 118 VIVIENDA: 82, 144</p>	SUPERFICIE m ²	379,00
	FRENTE ml	12,00
	FACHADAS n°	1
	TIPO	ORDINARIA
	OCUPACIÓN %	51,45%
	EDIFICIOS n°	2
	AÑO DE CONSTRUCCIÓN	2011

EDIFICACIÓN PRINCIPAL

	SUPERFICIE CONSTRUIDA m ²	555,00
	PLANTAS N°	3
	EDIFICABILIDAD m ² /m ²	1,46
	ESTADO DE SOLIDEZ	B
	ESTADO DE ACCESIBILIDAD	B
	ESTADO DE HABITABILIDAD	B
	FACHADA	EF
	CARPINTERÍAS	MD
	CUBIERTA	TC
OTROS ELEMENTOS	Agregación P-7, SOPORTAL, BALCONES	

USO Y OCUPACIÓN

PLANTA	USO	N°	TIPO DE OCUPACIÓN	OTROS
Baja	VIVIENDA	1	VIV. TEMPORAL	
Primera	VIVIENDA	1	VIV. TEMPORAL	
Segunda y +	VIVIENDA	1	VIV. TEMPORAL	
B. Cubierta	VIVIENDA			
Sótano				

SERVICIOS E INFRAESTRUCTURAS

Alcantarillado	Tipo de calle
Agua potable	Pavimento
Energía eléctrica	Telecomunicaciones
Acceso rodado	Gas Natural



CIUDAD DE DUEÑAS. P.E.P.C.H.

F= 374

ANÁLISIS PORMENORIZADO DE LA MORFOLOGÍA, ESTADO CONSTRUCTIVO Y DE SERVICIOS, USO Y OCUPACIÓN DE CADA UNIDAD CATASTRAL.

MANZANA - M-30 PARCELA - P-9

CALLE - DAMAS

Nº- 5

PARCELA

	SUPERFICIE m ²	48,00
	FRENTE ml	5,00
	FACHADAS n ^o	1
	TIPO	REDUCIDA
	OCUPACIÓN %	100,00%
	EDIFICIOS n ^o	1
	AÑO DE CONSTRUCCIÓN	1985

EDIFICACIÓN PRINCIPAL

	SUPERFICIE CONSTRUIDA m ²	130,00
	PLANTAS N ^o	3
	EDIFICABILIDAD m ² /m ²	2,71
	ESTADO DE SOLIDEZ	M
	ESTADO DE ACCESIBILIDAD	M
	ESTADO DE HABITABILIDAD	M
	FACHADA	EF
	CARPINTERÍAS	MD
	CUBIERTA	TC
OTROS ELEMENTOS		

USO Y OCUPACIÓN

PLANTA	USO	N ^o	TIPO DE OCUPACIÓN	OTROS
Baja	COMERCIO			
Primera	VIVIENDA	1	VIV. VACÍA	
Segunda y +	VIVIENDA			
B. Cubierta				
Sótano				

SERVICIOS E INFRAESTRUCTURAS

Alcantarillado		Tipo de calle	
Agua potable		Pavimento	
Energía eléctrica		Telecomunicaciones	
Acceso rodado		Gas Natural	



CIUDAD DE DUEÑAS. P.E.P.C.H.

F= 375

ANÁLISIS PORMENORIZADO DE LA MORFOLOGÍA, ESTADO CONSTRUCTIVO Y DE SERVICIOS, USO Y OCUPACIÓN DE CADA UNIDAD CATASTRAL.

MANZANA - M-30 PARCELA - P-10 CALLE - DAMAS

Nº- 3

PARCELA

	SUPERFICIE m ²	71,00
	FRENTE ml	5,00
	FACHADAS n ^o	1
	TIPO	ORDINARIA
	OCUPACIÓN %	64,79%
	EDIFICIOS n ^o	1
	AÑO DE CONSTRUCCIÓN	1985

EDIFICACIÓN PRINCIPAL

	SUPERFICIE CONSTRUIDA m ²	144,00
	PLANTAS N ^o	3
	EDIFICABILIDAD m ² /m ²	2,03
	ESTADO DE SOLIDEZ	M
	ESTADO DE ACCESIBILIDAD	M
	ESTADO DE HABITABILIDAD	M
	FACHADA	EF
	CARPINTERÍAS	MD
	CUBIERTA	TC
OTROS ELEMENTOS	BALCÓN	

USO Y OCUPACIÓN

PLANTA	USO	N ^o	TIPO DE OCUPACIÓN	OTROS
Baja	VIVIENDA	1	VIV. VACÍA	EDIF. EN MAL ESTADO
Primera	VIVIENDA			
Segunda y +	VIVIENDA			
B. Cubierta				
Sótano				

SERVICIOS E INFRAESTRUCTURAS

Alcantarillado		Tipo de calle	
Agua potable		Pavimento	
Energía eléctrica		Telecomunicaciones	
Acceso rodado		Gas Natural	



CIUDAD DE DUEÑAS. P.E.P.C.H.

F= 376

ANÁLISIS PORMENORIZADO DE LA MORFOLOGÍA, ESTADO CONSTRUCTIVO Y DE SERVICIOS, USO Y OCUPACIÓN DE CADA UNIDAD CATASTRAL.

MANZANA - M-30 PARCELA - P-11

CALLE - DAMAS

Nº- 1

PARCELA

<p>CONSULTA DESCRIPTIVA Y GRÁFICA DE DATOS CATASTRALES BIENES INMUEBLES DE NATURALEZA URBANA Municipio de DUEÑAS Provincia de PALENCIA</p> <p>REFERENCIA CATASTRAL DEL INMUEBLE 1875211UM7317N0001QW</p> <p>DATOS DEL INMUEBLE CALLE: CL DAMAS 1 Eje P100 P101 CALLE: CL DAMAS 1 Eje P100 P101 CALLE: CL DAMAS 1 Eje P100 P101</p> <p>DATOS DE LA FINCA A LA QUE PERTENECE EL INMUEBLE CALLE: CL DAMAS 1 CALLE: CL DAMAS 1</p>	SUPERFICIE m ²	169,00
	FRENTE ml	17,00
	FACHADAS n°	1
	TIPO	ORDINARIA
	OCUPACIÓN %	88,17%
	EDIFICIOS n°	1
	AÑO DE CONSTRUCCIÓN	1985

EDIFICACIÓN PRINCIPAL

	SUPERFICIE CONSTRUIDA m ²	292,00
	PLANTAS N°	2
	EDIFICABILIDAD m ² /m ²	1,73
	ESTADO DE SOLIDEZ	R
	ESTADO DE ACCESIBILIDAD	M
	ESTADO DE HABITABILIDAD	R
	FACHADA	EF
	CARPINTERÍAS	MD, PVC
	CUBIERTA	TC
	OTROS ELEMENTOS	

USO Y OCUPACIÓN

PLANTA	USO	N°	TIPO DE OCUPACIÓN	OTROS
Baja	COMERCIO			
Primera	VIVIENDA	1	VIV. PERMANENTE	
Segunda y +				
B. Cubierta				
Sótano				

SERVICIOS E INFRAESTRUCTURAS

Alcantarillado		Tipo de calle	
Agua potable		Pavimento	
Energía eléctrica		Telecomunicaciones	
Acceso rodado		Gas Natural	



CIUDAD DE DUEÑAS. P.E.P.C.H.

F= 377

ANÁLISIS PORMENORIZADO DE LA MORFOLOGÍA, ESTADO CONSTRUCTIVO Y DE SERVICIOS, USO Y OCUPACIÓN DE CADA UNIDAD CATASTRAL.

MANZANA - M-30 PARCELA - P-12 CALLE - PLAZA CAMPILLO

Nº- 3

PARCELA

	SUPERFICIE m ²	64,00
	FRENTE ml	14,00
	FACHADAS n ^o	2
	TIPO	ESQUINA
	OCUPACIÓN %	100,00%
	EDIFICIOS n ^o	1
	AÑO DE CONSTRUCCIÓN	1996

EDIFICACIÓN PRINCIPAL

	SUPERFICIE CONSTRUIDA m ²	214,00
	PLANTAS N ^o	3+BC
	EDIFICABILIDAD m ² /m ²	3,34
	ESTADO DE SOLIDEZ	B
	ESTADO DE ACCESIBILIDAD	B
	ESTADO DE HABITABILIDAD	B
	FACHADA	PD, EF
	CARPINTERÍAS	MD
	CUBIERTA	TC
OTROS ELEMENTOS	SOPORTAL, MIRADOR	

USO Y OCUPACIÓN

PLANTA	USO	N ^o	TIPO DE OCUPACIÓN	OTROS
Baja	COMERCIO			EDIF. RECONSTRUIDO
Primera	VIVIENDA	1	VIV. VACÍA	
Segunda y +	VIVIENDA			
B. Cubierta	VIVIENDA			
Sótano				

SERVICIOS E INFRAESTRUCTURAS

Alcantarillado		Tipo de calle	
Agua potable		Pavimento	
Energía eléctrica		Telecomunicaciones	
Acceso rodado		Gas Natural	



CIUDAD DE DUEÑAS. P.E.P.C.H.

F= 378

ANÁLISIS PORMENORIZADO DE LA MORFOLOGÍA, ESTADO CONSTRUCTIVO Y DE SERVICIOS, USO Y OCUPACIÓN DE CADA UNIDAD CATASTRAL.

MANZANA - M-30 PARCELA - P-13 CALLE - PLAZA CAMPILLO

Nº- 2

PARCELA

<p>CONSULTA DESCRIPTIVA Y GRÁFICA DE DATOS CATASTRALES BIENES INMUEBLES DE NATURALEZA URBANA Municipio de DUEÑAS Provincia de PALENCIA</p> <p>REFERENCIA CATASTRAL DEL INMUEBLE 1875213UM7317N0001LW</p> <p>DATOS DEL INMUEBLE</p> <p>POSICIÓN: CL CAMPILLO 2 34210 DUEÑAS (PALENCIA)</p> <p>DATOS DE LA FINCA A LA QUE PERTENECE EL INMUEBLE</p> <p>POSICIÓN: CL CAMPILLO 2 DUEÑAS (PALENCIA)</p> <p>ELEMENTOS DE CONSTRUCCIÓN</p> <table border="1"> <tr><th>USO</th><th>Planta</th><th>Superficie m²</th></tr> <tr><td>ESPECTÁCULOS</td><td>00</td><td>620</td></tr> <tr><td>ESPECTÁCULOS</td><td>01</td><td>112</td></tr> </table>	USO	Planta	Superficie m²	ESPECTÁCULOS	00	620	ESPECTÁCULOS	01	112	SUPERFICIE m ²	503,00
	USO	Planta	Superficie m²								
	ESPECTÁCULOS	00	620								
	ESPECTÁCULOS	01	112								
	FRENTE ml	13,00									
	FACHADAS n ^o	1									
	TIPO	ORDINARIA									
OCUPACIÓN %	100,00%										
EDIFICIOS n ^o	1										
AÑO DE CONSTRUCCIÓN	1985										

EDIFICACIÓN PRINCIPAL

	SUPERFICIE CONSTRUIDA m ²	620,00
	PLANTAS N ^o	2
	EDIFICABILIDAD m ² /m ²	1,23
	ESTADO DE SOLIDEZ	M
	ESTADO DE ACCESIBILIDAD	M
	ESTADO DE HABITABILIDAD	M
	FACHADA	EF
	CARPINTERÍAS	MD
	CUBIERTA	FC
	OTROS ELEMENTOS	CORNISA

USO Y OCUPACIÓN

PLANTA	USO	N ^o	TIPO DE OCUPACIÓN	OTROS
Baja	ESPECTÁCULOS			EDIF. EN RUINA
Primera	ESPECTÁCULOS			
Segunda y +				
B. Cubierta				
Sótano				

SERVICIOS E INFRAESTRUCTURAS

Alcantarillado		Tipo de calle	
Agua potable		Pavimento	
Energía eléctrica		Telecomunicaciones	
Acceso rodado		Gas Natural	



CIUDAD DE DUEÑAS. P.E.P.C.H.

F= 379

ANÁLISIS PORMENORIZADO DE LA MORFOLOGÍA, ESTADO CONSTRUCTIVO Y DE SERVICIOS, USO Y OCUPACIÓN DE CADA UNIDAD CATASTRAL.

MANZANA - M-30 PARCELA - P-14 CALLE - PLAZA CAMPILLO

Nº- 1

PARCELA

<p>CONSULTA DESCRIPTIVA Y GRÁFICA DE DATOS CATASTRALES BIENES INMUEBLES DE NATURALEZA URBANA Municipio de DUEÑAS Provincia de PALENCIA</p> <p>REFERENCIA CATASTRAL DEL INMUEBLE 1876214UM7317N00850Y</p> <p>DATOS DEL INMUEBLE Parcelación: CL CAMPILLO 1 E-4-E PL-00 PL-01 34210 DUEÑAS (PALENCIA) Parcelación: Parcelación Parcelación: Parcelación Parcelación: Parcelación</p> <p>DATOS DE LA FINCA A LA QUE PERTENECE EL INMUEBLE Parcelación: CL CAMPILLO 1 DUEÑAS (PALENCIA) Parcelación: Parcelación Parcelación: Parcelación</p> <p>Este documento es en una verificación catastral, pero sus datos pueden ser verificados a través del Acceso a datos Catastrales en el portal de la SECT. Lunes, 21 de Diciembre de 2015</p>	SUPERFICIE m ²	321,00
	FRENTE ml	13,00
	FACHADAS n ^o	1
	TIPO	ORDINARIA
	OCUPACIÓN %	96,88%
	EDIFICIOS n ^o	1
	AÑO DE CONSTRUCCIÓN	1920

EDIFICACIÓN PRINCIPAL



SUPERFICIE CONSTRUIDA m ²	507,00
PLANTAS N ^o	2
EDIFICABILIDAD m ² /m ²	1,58
ESTADO DE SOLIDEZ	R
ESTADO DE ACCESIBILIDAD	R
ESTADO DE HABITABILIDAD	R
FACHADA	EF
CARPINTERÍAS	MD
CUBIERTA	TC
OTROS ELEMENTOS	BALCONES

USO Y OCUPACIÓN

PLANTA	USO	N ^o	TIPO DE OCUPACIÓN	OTROS
Baja	COMERCIO			HOTELERÍA
Primera	VIVIENDA	2	VIV. PERMANENTE, VIV. VACÍA	VACÍA
Segunda y +				
B. Cubierta				
Sótano				

SERVICIOS E INFRAESTRUCTURAS

Alcantarillado		Tipo de calle	
Agua potable		Pavimento	
Energía eléctrica		Telecomunicaciones	
Acceso rodado		Gas Natural	



CIUDAD DE DUEÑAS. P.E.P.C.H.

F= 380

ANÁLISIS PORMENORIZADO DE LA MORFOLOGÍA, ESTADO CONSTRUCTIVO Y DE SERVICIOS, USO Y OCUPACIÓN DE CADA UNIDAD CATASTRAL.

MANZANA - M-30 PARCELA - P-15 CALLE - PLAZA ESPAÑA

Nº- 17

PARCELA

<p>CONSULTA DESCRIPTIVA Y GRÁFICA DE DATOS CATASTRALES BIENES INMUEBLES DE NATURALEZA URBANA Municipio de DUEÑAS Provincia de PALENCIA</p> <p>REFERENCIA CATASTRAL DEL INMUEBLE 1875218UM7317N0001FW</p> <p>DATOS DEL INMUEBLE</p> <p>PROVINCIA: PZ ESPAÑA 17 E=E P=00 P=01 S=2430 DUEÑAS (PALENCIA)</p> <p>DATOS DE LA FINCA A LA QUE PERTENECE EL INMUEBLE</p> <p>PROVINCIA: PZ ESPAÑA 17 DUEÑAS (PALENCIA)</p> <p>ELEMENTOS DE CONSTRUCCIÓN</p> <table border="1"> <tr><td>VIVIENDA</td><td>E</td><td>00</td><td>01</td><td>35</td></tr> <tr><td>VIVIENDA COMÚN</td><td>E</td><td>01</td><td>01</td><td>9</td></tr> </table>	VIVIENDA	E	00	01	35	VIVIENDA COMÚN	E	01	01	9	SUPERFICIE m ²	42,00
	VIVIENDA	E	00	01	35							
	VIVIENDA COMÚN	E	01	01	9							
	FRENTE ml	11,00										
	FACHADAS n°	1										
	TIPO	REDUCIDA										
	OCUPACIÓN %	100,00%										
EDIFICIOS n°	1											
AÑO DE CONSTRUCCIÓN	1952											

EDIFICACIÓN PRINCIPAL

	SUPERFICIE CONSTRUIDA m ²	154,00
	PLANTAS N°	3
	EDIFICABILIDAD m ² /m ²	3,67
	ESTADO DE SOLIDEZ	R
	ESTADO DE ACCESIBILIDAD	R
	ESTADO DE HABITABILIDAD	R
	FACHADA	PD, MC
	CARPINTERÍAS	PVC
	CUBIERTA	TC
	OTROS ELEMENTOS	SOPORTAL, BALCONES

USO Y OCUPACIÓN

PLANTA	USO	N°	TIPO DE OCUPACIÓN	OTROS
Baja	COMERCIO			
Primera	VIVIENDA	1	VIV. PERMANENTE	
Segunda y +	VIVIENDA			
B. Cubierta				
Sótano				

SERVICIOS E INFRAESTRUCTURAS

Alcantarillado		Tipo de calle	
Agua potable		Pavimento	
Energía eléctrica		Telecomunicaciones	
Acceso rodado		Gas Natural	



CIUDAD DE DUEÑAS. P.E.P.C.H.

F= 381

ANÁLISIS PORMENORIZADO DE LA MORFOLOGÍA, ESTADO CONSTRUCTIVO Y DE SERVICIOS, USO Y OCUPACIÓN DE CADA UNIDAD CATASTRAL.

MANZANA - M-30 PARCELA - P-16

CALLE - PLAZA ESPAÑA

Nº- 16

PARCELA

CONSULTA DESCRIPTIVA Y GRÁFICA DE DATOS CATASTRALES BIENES INMUEBLES DE NATURALEZA URBANA Municipio de DUEÑAS Provincia de PALENCIA

REFERENCIA CATASTRAL DEL INMUEBLE 1875216UM7317N0001MW

INFORMACIÓN GRÁFICA E: 1:500

Este documento no es una certificación catastral, pero sus datos pueden ser verificados a través del Acceso a Datos Catastrales en el portal web de la RCC. Lunes, 21 de Diciembre de 2015

231.742 Contenedores (1.742) hasta 10.000 kg

Línea de Manzanera
 Línea de Parcela
 Línea de Parcela con
 Edificio y otros
 Línea de Calle
 Manzanera

DATOS DEL INMUEBLE			
REFERENCIA CATASTRAL DEL INMUEBLE			
1875216UM7317N0001MW			
DATOS DEL INMUEBLE			
PROVINCIA: PALENCIA			
MUNICIPIO: DUEÑAS (PALENCIA)			
CATEGORÍA: Vivienda			
AÑO DE CONSTRUCCIÓN: 1920			
SUPERFICIE DE CONSTRUCCIÓN: 134,00 m²			
SUPERFICIE DE TERRENO: 34 m²			
DATOS DE LA FINCA A LA QUE PERTENECE EL INMUEBLE			
PROVINCIA: PALENCIA			
MUNICIPIO: DUEÑAS (PALENCIA)			
CATEGORÍA: Vivienda			
AÑO DE CONSTRUCCIÓN: 1920			
SUPERFICIE DE CONSTRUCCIÓN: 134 m²			
SUPERFICIE DE TERRENO: 34 m²			
SITUACIÓN: Parcela censada sin divisiones horizontales			
ELEMENTOS DE CONSTRUCCIÓN			
Uso	Planta	Superficie m²	
VIVIENDA	B	01	34
VIVIENDA	E	01	01
VIVIENDA	E	02	01

SUPERFICIE m ²	34,00
FRENTE ml	5,00
FACHADAS n ^o	1
TIPO	REDUCIDA
OCUPACIÓN %	100,00%
EDIFICIOS n ^o	1
AÑO DE CONSTRUCCIÓN	1920

EDIFICACIÓN PRINCIPAL



SUPERFICIE CONSTRUIDA m ²	134,00
PLANTAS N ^o	3
EDIFICABILIDAD m ² /m ²	3,94
ESTADO DE SOLIDEZ	R
ESTADO DE ACCESIBILIDAD	R
ESTADO DE HABITABILIDAD	R
FACHADA	MC
CARPINTERÍAS	PVC
CUBIERTA	TC
OTROS ELEMENTOS	SOPORTAL, BALCÓN

USO Y OCUPACIÓN

PLANTA	USO	N ^o	TIPO DE OCUPACIÓN	OTROS
Baja	VIVIENDA	1	VIV. TEMPORAL	
Primera	VIVIENDA			
Segunda y +	VIVIENDA			
B. Cubierta				
Sótano				

SERVICIOS E INFRAESTRUCTURAS

Alcantarillado		Tipo de calle	
Agua potable		Pavimento	
Energía eléctrica		Telecomunicaciones	
Acceso rodado		Gas Natural	



CIUDAD DE DUEÑAS. P.E.P.C.H.

F= 382

ANÁLISIS PORMENORIZADO DE LA MORFOLOGÍA, ESTADO CONSTRUCTIVO Y DE SERVICIOS, USO Y OCUPACIÓN DE CADA UNIDAD CATASTRAL.

MANZANA - M-30 PARCELA - P-17 CALLE - PLAZA ESPAÑA

Nº- 15

PARCELA

	SUPERFICIE m ²	54,00
	FRENTE ml	9,00
	FACHADAS n ^o	1
	TIPO	REDUCIDA
	OCUPACIÓN %	100,00%
	EDIFICIOS n ^o	1
	AÑO DE CONSTRUCCIÓN	1855

EDIFICACIÓN PRINCIPAL

	SUPERFICIE CONSTRUIDA m ²	212,00
	PLANTAS N ^o	3
	EDIFICABILIDAD m ² /m ²	3,93
	ESTADO DE SOLIDEZ	R
	ESTADO DE ACCESIBILIDAD	R
	ESTADO DE HABITABILIDAD	R
	FACHADA	LV, EF
	CARPINTERÍAS	AL
	CUBIERTA	TC
	OTROS ELEMENTOS	TERRAZA, SOPORTAL

USO Y OCUPACIÓN

PLANTA	USO	N ^o	TIPO DE OCUPACIÓN	OTROS
Baja	VIVIENDA	1		ALMACÉN
Primera	VIVIENDA			
Segunda y +	VIVIENDA			
B. Cubierta				
Sótano				

SERVICIOS E INFRAESTRUCTURAS

Alcantarillado		Tipo de calle	
Agua potable		Pavimento	
Energía eléctrica		Telecomunicaciones	
Acceso rodado		Gas Natural	



CIUDAD DE DUEÑAS. P.E.P.C.H.

F= 383

ANÁLISIS PORMENORIZADO DE LA MORFOLOGÍA, ESTADO CONSTRUCTIVO Y DE SERVICIOS, USO Y OCUPACIÓN DE CADA UNIDAD CATASTRAL.

MANZANA - M-30 PARCELA - P-18 CALLE - PLAZA ESPAÑA

Nº- 14

PARCELA

	SUPERFICIE m ²	138,00
	FRENTE ml	10,00
	FACHADAS n°	1
	TIPO	ORDINARIA
	OCUPACIÓN %	86,23%
	EDIFICIOS n°	1
	AÑO DE CONSTRUCCIÓN	1955

EDIFICACIÓN PRINCIPAL

	SUPERFICIE CONSTRUIDA m ²	547,00
	PLANTAS N°	4
	EDIFICABILIDAD m ² /m ²	3,96
	ESTADO DE SOLIDEZ	M
	ESTADO DE ACCESIBILIDAD	M
	ESTADO DE HABITABILIDAD	M
	FACHADA	EF
	CARPINTERÍAS	MD
	CUBIERTA	TC
OTROS ELEMENTOS	SOPORTAL, BALCONES	

USO Y OCUPACIÓN

PLANTA	USO	N°	TIPO DE OCUPACIÓN	OTROS
Baja	COMERCIO			EDIF. EN RUINAS
Primera	VIVIENDA	1	VIV. VACÍA	
Segunda y +	VIVIENDA			
B. Cubierta				
Sótano				

SERVICIOS E INFRAESTRUCTURAS

Alcantarillado		Tipo de calle	
Agua potable		Pavimento	
Energía eléctrica		Telecomunicaciones	
Acceso rodado		Gas Natural	



CIUDAD DE DUEÑAS. P.E.P.C.H.

F= 384

ANÁLISIS PORMENORIZADO DE LA MORFOLOGÍA, ESTADO CONSTRUCTIVO Y DE SERVICIOS, USO Y OCUPACIÓN DE CADA UNIDAD CATASTRAL.

MANZANA - M-30 PARCELA - P-19 CALLE - PLAZA ESPAÑA

Nº- 13

PARCELA

<p>REFERENCIA CATASTRAL DEL INMUEBLE 187621KUM7317N0001RW</p> <p>DATOS DEL INMUEBLE</p> <p>PROVINCIA: PAZ ESPAÑA 13 MUNICIPIO: DUEÑAS (PALENCIA)</p> <p>DATOS DE LA FINCA A LA QUE PERTENECE EL INMUEBLE</p> <p>PROVINCIA: PAZ ESPAÑA 13 MUNICIPIO: DUEÑAS (PALENCIA)</p> <p>ELEMENTOS DE CONSTRUCCIÓN</p> <table border="1"> <thead> <tr> <th>USO</th> <th>Plano</th> <th>Superficie*</th> </tr> </thead> <tbody> <tr> <td>VIVIENDA</td> <td>E 00 01</td> <td>185</td> </tr> <tr> <td>VIVIENDA</td> <td>E 01 01</td> <td>245</td> </tr> <tr> <td>VIVIENDA</td> <td>E 02 01</td> <td>47</td> </tr> <tr> <td>INDUSTRIAL</td> <td>E 01 02</td> <td>42</td> </tr> </tbody> </table>	USO	Plano	Superficie*	VIVIENDA	E 00 01	185	VIVIENDA	E 01 01	245	VIVIENDA	E 02 01	47	INDUSTRIAL	E 01 02	42	SUPERFICIE m ²	393,00
	USO	Plano	Superficie*														
	VIVIENDA	E 00 01	185														
	VIVIENDA	E 01 01	245														
	VIVIENDA	E 02 01	47														
	INDUSTRIAL	E 01 02	42														
	FRENTE ml	12,00															
FACHADAS n°	1																
TIPO	ORDINARIA																
OCUPACIÓN %	67,94%																
EDIFICIOS n°	1																
AÑO DE CONSTRUCCIÓN	1900																

EDIFICACIÓN PRINCIPAL

	SUPERFICIE CONSTRUIDA m ²	559,00
	PLANTAS N°	3
	EDIFICABILIDAD m ² /m ²	1,42
	ESTADO DE SOLIDEZ	M
	ESTADO DE ACCESIBILIDAD	M
	ESTADO DE HABITABILIDAD	M
	FACHADA	EF
	CARPINTERÍAS	MD
	CUBIERTA	TC
	OTROS ELEMENTOS	SOportal, BALCONES, ESCUDO

USO Y OCUPACIÓN

PLANTA	USO	N°	TIPO DE OCUPACIÓN	OTROS
Baja	ALMACÉN			EDIF. EN RUINAS
Primera	VIVIENDA	1	VIV. VACÍA	
Segunda y +	VIVIENDA			
B. Cubierta				
Sótano				

SERVICIOS E INFRAESTRUCTURAS

Alcantarillado		Tipo de calle	
Agua potable		Pavimento	
Energía eléctrica		Telecomunicaciones	
Acceso rodado		Gas Natural	



CIUDAD DE DUEÑAS. P.E.P.C.H.

F= 385

ANÁLISIS PORMENORIZADO DE LA MORFOLOGÍA, ESTADO CONSTRUCTIVO Y DE SERVICIOS, USO Y OCUPACIÓN DE CADA UNIDAD CATASTRAL.

MANZANA - M-30 PARCELA - P-20 CALLE - PLAZA ESPAÑA

Nº- 12

PARCELA

	SUPERFICIE m ²	129,00
	FRENTE ml	10,00
	FACHADAS n ^o	1
	TIPO	ORDINARIA
	OCUPACIÓN %	100,00%
	EDIFICIOS n ^o	1
	AÑO DE CONSTRUCCIÓN	1985

EDIFICACIÓN PRINCIPAL

	SUPERFICIE CONSTRUIDA m ²	432,00
	PLANTAS N ^o	3
	EDIFICABILIDAD m ² /m ²	3,35
	ESTADO DE SOLIDEZ	R
	ESTADO DE ACCESIBILIDAD	M
	ESTADO DE HABITABILIDAD	M
	FACHADA	EF
	CARPINTERÍAS	MD
	CUBIERTA	TC
	OTROS ELEMENTOS	SOPORTAL

USO Y OCUPACIÓN

PLANTA	USO	Nº	TIPO DE OCUPACIÓN	OTROS
Baja	HOTELERÍA			
Primera	ALMACÉN			
Segunda y +	VIVIENDA	1	VIV. VACÍA	
B. Cubierta				
Sótano				

SERVICIOS E INFRAESTRUCTURAS

Alcantarillado		Tipo de calle	
Agua potable		Pavimento	
Energía eléctrica		Telecomunicaciones	
Acceso rodado		Gas Natural	



CIUDAD DE DUEÑAS. P.E.P.C.H.

F= 386

ANÁLISIS PORMENORIZADO DE LA MORFOLOGÍA, ESTADO CONSTRUCTIVO Y DE SERVICIOS, USO Y OCUPACIÓN DE CADA UNIDAD CATASTRAL.

MANZANA - M-30 PARCELA - P-21 CALLE - PLAZA ESPAÑA

Nº- 11

PARCELA

	SUPERFICIE m ²	109,00
	FRENTE ml	5,00
	FACHADAS n°	1
	TIPO	ORDINARIA
	OCUPACIÓN %	100,00%
	EDIFICIOS n°	1
	AÑO DE CONSTRUCCIÓN	2001

EDIFICACIÓN PRINCIPAL

	SUPERFICIE CONSTRUIDA m ²	454,00
	PLANTAS N°	3+BC+SOT
	EDIFICABILIDAD m ² /m ²	4,17
	ESTADO DE SOLIDEZ	B
	ESTADO DE ACCESIBILIDAD	B
	ESTADO DE HABITABILIDAD	B
	FACHADA	LV
	CARPINTERÍAS	MD
	CUBIERTA	TC
	OTROS ELEMENTOS	SOPORTAL, BALCONES

USO Y OCUPACIÓN

PLANTA	USO	N°	TIPO DE OCUPACIÓN	OTROS
Baja	HOTELERÍA			
Primera	HOSTELERÍA			
Segunda y +	HOSTELERÍA			
B. Cubierta	VIVIENDA	1	VIV. VACÍA	
Sótano				

SERVICIOS E INFRAESTRUCTURAS

Alcantarillado		Tipo de calle	
Agua potable		Pavimento	
Energía eléctrica		Telecomunicaciones	
Acceso rodado		Gas Natural	



CIUDAD DE DUEÑAS. P.E.P.C.H.

F= 387

ANÁLISIS PORMENORIZADO DE LA MORFOLOGÍA, ESTADO CONSTRUCTIVO Y DE SERVICIOS, USO Y OCUPACIÓN DE CADA UNIDAD CATASTRAL.

MANZANA - M-30 PARCELA - P-22 CALLE - PLAZA ESPAÑA

Nº- 10

PARCELA

	SUPERFICIE m ²	209,00
	FRENTE ml	11,00
	FACHADAS n ^o	2
	TIPO	ORDINARIA
	OCUPACIÓN %	75,12%
	EDIFICIOS n ^o	2
	AÑO DE CONSTRUCCIÓN	1985

EDIFICACIÓN PRINCIPAL



SUPERFICIE CONSTRUIDA m ²	361,00
PLANTAS N ^o	3
EDIFICABILIDAD m ² /m ²	1,73
ESTADO DE SOLIDEZ	M
ESTADO DE ACCESIBILIDAD	M
ESTADO DE HABITABILIDAD	M
FACHADA	EF
CARPINTERÍAS	AL, MD
CUBIERTA	TC
OTROS ELEMENTOS	SOPORTAL

USO Y OCUPACIÓN

PLANTA	USO	N ^o	TIPO DE OCUPACIÓN	OTROS
Baja	COMERCIO			EDIF. EN RUINAS
Primera	VIVIENDA	1	VIV. VACÍA	
Segunda y +	VIVIENDA			
B. Cubierta				
Sótano				

SERVICIOS E INFRAESTRUCTURAS

Alcantarillado		Tipo de calle	
Agua potable		Pavimento	
Energía eléctrica		Telecomunicaciones	
Acceso rodado		Gas Natural	



CIUDAD DE DUEÑAS. P.E.P.C.H.

F= 388

ANÁLISIS PORMENORIZADO DE LA MORFOLOGÍA, ESTADO CONSTRUCTIVO Y DE SERVICIOS, USO Y OCUPACIÓN DE CADA UNIDAD CATASTRAL.

MANZANA - M-30 PARCELA - P-23 CALLE - FRAGUAS

Nº- 2

PARCELA

	SUPERFICIE m ²	84,00
	FRENTE ml	7,00
	FACHADAS n ^o	1
	TIPO	ORDINARIA
	OCUPACIÓN %	100,00%
	EDIFICIOS n ^o	1
	AÑO DE CONSTRUCCIÓN	1985

EDIFICACIÓN PRINCIPAL

	SUPERFICIE CONSTRUIDA m ²	140,00
	PLANTAS N ^o	2
	EDIFICABILIDAD m ² /m ²	1,14
	ESTADO DE SOLIDEZ	M
	ESTADO DE ACCESIBILIDAD	M
	ESTADO DE HABITABILIDAD	M
	FACHADA	LV
	CARPINTERÍAS	MT
	CUBIERTA	TC
OTROS ELEMENTOS	Superposición P-24	

USO Y OCUPACIÓN

PLANTA	USO	N ^o	TIPO DE OCUPACIÓN	OTROS
Baja	COMERCIO			
Primera	VIVIENDA	1	VIV. VACÍA	
Segunda y +				
B. Cubierta				
Sótano				

SERVICIOS E INFRAESTRUCTURAS

Alcantarillado		Tipo de calle	
Agua potable		Pavimento	
Energía eléctrica		Telecomunicaciones	
Acceso rodado		Gas Natural	



CIUDAD DE DUEÑAS. P.E.P.C.H.

F= 389

ANÁLISIS PORMENORIZADO DE LA MORFOLOGÍA, ESTADO CONSTRUCTIVO Y DE SERVICIOS, USO Y OCUPACIÓN DE CADA UNIDAD CATASTRAL.

MANZANA - M-30 PARCELA - P-24 CALLE - FRAGUAS

Nº- 4

PARCELA

	SUPERFICIE m ²	120,00
	FRENTE ml	13,00
	FACHADAS n°	1
	TIPO	ORDINARIA
	OCUPACIÓN %	87,50%
	EDIFICIOS n°	1
	AÑO DE CONSTRUCCIÓN	1985

EDIFICACIÓN PRINCIPAL



SUPERFICIE CONSTRUIDA m ²	250,00
PLANTAS N°	3
EDIFICABILIDAD m ² /m ²	2,08
ESTADO DE SOLIDEZ	B
ESTADO DE ACCESIBILIDAD	R
ESTADO DE HABITABILIDAD	B
FACHADA	PD, MC
CARPINTERÍAS	MD
CUBIERTA	TC
OTROS ELEMENTOS	Superposición P-23, P-25, VUELO

USO Y OCUPACIÓN

PLANTA	USO	N°	TIPO DE OCUPACIÓN	OTROS
Baja	VIVIENDA	1	VIV. PERMANENTE	COMERCIO
Primera	VIVIENDA			
Segunda y +				
B. Cubierta	VIVIENDA			
Sótano				

SERVICIOS E INFRAESTRUCTURAS

Alcantarillado		Tipo de calle	
Agua potable		Pavimento	
Energía eléctrica		Telecomunicaciones	
Acceso rodado		Gas Natural	



CIUDAD DE DUEÑAS. P.E.P.C.H.

F= 390

ANÁLISIS PORMENORIZADO DE LA MORFOLOGÍA, ESTADO CONSTRUCTIVO Y DE SERVICIOS, USO Y OCUPACIÓN DE CADA UNIDAD CATASTRAL.

MANZANA - M-30 PARCELA - P-25 CALLE - FRAGUAS

Nº- 6

PARCELA

	SUPERFICIE m ²	171,00
	FRENTE ml	8,00
	FACHADAS n ^o	1
	TIPO	ORDINARIA
	OCUPACIÓN %	60,23%
	EDIFICIOS n ^o	2
	AÑO DE CONSTRUCCIÓN	1985

EDIFICACIÓN PRINCIPAL

	SUPERFICIE CONSTRUIDA m ²	273,00
	PLANTAS N ^o	3
	EDIFICABILIDAD m ² /m ²	1,60
	ESTADO DE SOLIDEZ	R
	ESTADO DE ACCESIBILIDAD	M
	ESTADO DE HABITABILIDAD	M
	FACHADA	PD, EF
	CARPINTERÍAS	MD
	CUBIERTA	TC
	OTROS ELEMENTOS	Superposición P-24, VUELO

USO Y OCUPACIÓN

PLANTA	USO	N ^o	TIPO DE OCUPACIÓN	OTROS
Baja	VIVIENDA	1	VIV. VACÍA	ALMACÉN
Primera	VIVIENDA			
Segunda y +	VIVIENDA			
B. Cubierta				
Sótano				

SERVICIOS E INFRAESTRUCTURAS

Alcantarillado		Tipo de calle	
Agua potable		Pavimento	
Energía eléctrica		Telecomunicaciones	
Acceso rodado		Gas Natural	



CIUDAD DE DUEÑAS. P.E.P.C.H.

F= 391

ANÁLISIS PORMENORIZADO DE LA MORFOLOGÍA, ESTADO CONSTRUCTIVO Y DE SERVICIOS, USO Y OCUPACIÓN DE CADA UNIDAD CATASTRAL.

MANZANA - M-30 PARCELA - P-26 CALLE - FRAGUAS

Nº- 8

PARCELA

	SUPERFICIE m ²	202,00
	FRENTE ml	8,00
	FACHADAS n°	1
	TIPO	ORDINARIA
	OCUPACIÓN %	100,00%
	EDIFICIOS n°	1
	AÑO DE CONSTRUCCIÓN	1985

EDIFICACIÓN PRINCIPAL

	SUPERFICIE CONSTRUIDA m ²	348,00
	PLANTAS N°	3
	EDIFICABILIDAD m ² /m ²	1,72
	ESTADO DE SOLIDEZ	R
	ESTADO DE ACCESIBILIDAD	R
	ESTADO DE HABITABILIDAD	R
	FACHADA	PD, EF
	CARPINTERÍAS	AL
	CUBIERTA	TC
OTROS ELEMENTOS	VUELO	

USO Y OCUPACIÓN

PLANTA	USO	N°	TIPO DE OCUPACIÓN	OTROS
Baja	COMERCIO			ALMACÉN
Primera	VIVIENDA	1	VIV. PERMANENTE	
Segunda y +	VIVIENDA			
B. Cubierta				
Sótano				

SERVICIOS E INFRAESTRUCTURAS

Alcantarillado		Tipo de calle	
Agua potable		Pavimento	
Energía eléctrica		Telecomunicaciones	
Acceso rodado		Gas Natural	



CIUDAD DE DUEÑAS. P.E.P.C.H.

F= 392

ANÁLISIS PORMENORIZADO DE LA MORFOLOGÍA, ESTADO CONSTRUCTIVO Y DE SERVICIOS, USO Y OCUPACIÓN DE CADA UNIDAD CATASTRAL.

MANZANA - M-30 PARCELA - P-27 CALLE - FRAGUAS

Nº- 10

PARCELA

	SUPERFICIE m ²	45,00
	FRENTE ml	11,00
	FACHADAS n ^o	1
	TIPO	REDUCIDA
	OCUPACIÓN %	100,00%
	EDIFICIOS n ^o	1
	AÑO DE CONSTRUCCIÓN	1920

EDIFICACIÓN PRINCIPAL

	SUPERFICIE CONSTRUIDA m ²	140,00
	PLANTAS N ^o	3
	EDIFICABILIDAD m ² /m ²	3,11
	ESTADO DE SOLIDEZ	M
	ESTADO DE ACCESIBILIDAD	M
	ESTADO DE HABITABILIDAD	M
	FACHADA	EF
	CARPINTERÍAS	MD
	CUBIERTA	TC
OTROS ELEMENTOS	VUELO	

USO Y OCUPACIÓN

PLANTA	USO	N ^o	TIPO DE OCUPACIÓN	OTROS
Baja	VIVIENDA	1	VIV. VACÍA	EDIF. EN RUINAS
Primera	VIVIENDA			
Segunda y +	ALMACÉN			
B. Cubierta				
Sótano				

SERVICIOS E INFRAESTRUCTURAS

Alcantarillado		Tipo de calle	
Agua potable		Pavimento	
Energía eléctrica		Telecomunicaciones	
Acceso rodado		Gas Natural	



CIUDAD DE DUEÑAS. P.E.P.C.H.

F= 393

ANÁLISIS PORMENORIZADO DE LA MORFOLOGÍA, ESTADO CONSTRUCTIVO Y DE SERVICIOS, USO Y OCUPACIÓN DE CADA UNIDAD CATASTRAL.

MANZANA - M-30 PARCELA - P-28 CALLE - FRAGUAS

Nº- 12

PARCELA

	SUPERFICIE m ²	329,00
	FRENTE ml	4,00
	FACHADAS n ^o	1
	TIPO	ORDINARIA
	OCUPACIÓN %	100,00%
	EDIFICIOS n ^o	3
	AÑO DE CONSTRUCCIÓN	1985

EDIFICACIÓN PRINCIPAL

	SUPERFICIE CONSTRUIDA m ²	679,00
	PLANTAS N ^o	3
	EDIFICABILIDAD m ² /m ²	2,06
	ESTADO DE SOLIDEZ	R
	ESTADO DE ACCESIBILIDAD	B
	ESTADO DE HABITABILIDAD	M
	FACHADA	PD, EF
	CARPINTERÍAS	MD
	CUBIERTA	TC
OTROS ELEMENTOS	ARCO	

USO Y OCUPACIÓN

PLANTA	USO	N ^o	TIPO DE OCUPACIÓN	OTROS
Baja	COMERCIO			
Primera	VIVIENDA	1	VIV. VACÍA	
Segunda y +	ALMACÉN			
B. Cubierta				
Sótano				

SERVICIOS E INFRAESTRUCTURAS

Alcantarillado		Tipo de calle	
Agua potable		Pavimento	
Energía eléctrica		Telecomunicaciones	
Acceso rodado		Gas Natural	



CIUDAD DE DUEÑAS. P.E.P.C.H.

F= 394

ANÁLISIS PORMENORIZADO DE LA MORFOLOGÍA, ESTADO CONSTRUCTIVO Y DE SERVICIOS, USO Y OCUPACIÓN DE CADA UNIDAD CATASTRAL.

MANZANA - M-30 PARCELA - P-29 CALLE - FRAGUAS

Nº- 14

PARCELA

	SUPERFICIE m ²	46,00
	FRENTE ml	4,00
	FACHADAS n°	1
	TIPO	REDUCIDA
	OCUPACIÓN %	73,91%
	EDIFICIOS n°	1
	AÑO DE CONSTRUCCIÓN	1900

EDIFICACIÓN PRINCIPAL

	SUPERFICIE CONSTRUIDA m ²	68,00
	PLANTAS N°	2
	EDIFICABILIDAD m ² /m ²	1,48
	ESTADO DE SOLIDEZ	B
	ESTADO DE ACCESIBILIDAD	R
	ESTADO DE HABITABILIDAD	R
	FACHADA	MC
	CARPINTERÍAS	PVC
	CUBIERTA	TC
OTROS ELEMENTOS	BALCÓN, TERRAZA, Superposición P-31	

USO Y OCUPACIÓN

PLANTA	USO	N°	TIPO DE OCUPACIÓN	OTROS
Baja	VIVIENDA	1	VIV. PERMANENTE	
Primera	VIVIENDA			
Segunda y +				
B. Cubierta				
Sótano				

SERVICIOS E INFRAESTRUCTURAS

Alcantarillado		Tipo de calle	
Agua potable		Pavimento	
Energía eléctrica		Telecomunicaciones	
Acceso rodado		Gas Natural	



CIUDAD DE DUEÑAS. P.E.P.C.H.

F= 395

ANÁLISIS PORMENORIZADO DE LA MORFOLOGÍA, ESTADO CONSTRUCTIVO Y DE SERVICIOS, USO Y OCUPACIÓN DE CADA UNIDAD CATASTRAL.

MANZANA - M-30 PARCELA - P-30 CALLE - FRAGUAS

Nº- 16

PARCELA

CONSULTA DESCRIPTIVA Y GRÁFICA DE DATOS CATASTRALES BIENES INMUEBLES DE NATURALEZA URBANA
Municipio de DUEÑAS Provincia de PALENCIA

REFERENCIA CATASTRAL DEL INMUEBLE
1875230UM7317N0001EIV

DATOS DEL INMUEBLE

parcela: CL FRAGUA 16
14219 DUEÑAS (PALENCIA)

parcela: Parcela con división horizontal
parcela: Parcela con división horizontal
parcela: Parcela con división horizontal

DATOS DE LA FINCA A LA QUE PERTENECE EL INMUEBLE

parcela: CL FRAGUA 16
DUEÑAS (PALENCIA)

parcela: Parcela con división horizontal
parcela: Parcela con división horizontal
parcela: Parcela con división horizontal

ELEMENTOS DE CONSTRUCCIÓN

uso	planta	plano	superficie
VIVIENDA	E	01	64
VIVIENDA	E	01	64
VIVIENDA	E	01	64

Este documento es un extracto de la información catastral, para sus datos pueden ser verificados a través del Accesorio a datos catastrales en el portal de la RTC.
Lunes, 21 de Diciembre de 2015

SUPERFICIE m ²	64,00
FRENTE ml	18,00
FACHADAS n ^o	2
TIPO	ESQUINA
OCUPACIÓN %	100,00%
EDIFICIOS n ^o	1
AÑO DE CONSTRUCCIÓN	1920

EDIFICACIÓN PRINCIPAL



SUPERFICIE CONSTRUIDA m ²	192,00
PLANTAS N ^o	3
EDIFICABILIDAD m ² /m ²	3,00
ESTADO DE SOLIDEZ	B
ESTADO DE ACCESIBILIDAD	R
ESTADO DE HABITABILIDAD	B
FACHADA	EF
CARPINTERÍAS	MD
CUBIERTA	TC
OTROS ELEMENTOS	

USO Y OCUPACIÓN

PLANTA	USO	N ^o	TIPO DE OCUPACIÓN	OTROS
Baja	VIVIENDA	1	VIV. PERMANENTE	
Primera	VIVIENDA			
Segunda y +	VIVIENDA			
B. Cubierta				
Sótano				

SERVICIOS E INFRAESTRUCTURAS

Alcantarillado		Tipo de calle	
Agua potable		Pavimento	
Energía eléctrica		Telecomunicaciones	
Acceso rodado		Gas Natural	



CIUDAD DE DUEÑAS. P.E.P.C.H.

F= 396

ANÁLISIS PORMENORIZADO DE LA MORFOLOGÍA, ESTADO CONSTRUCTIVO Y DE SERVICIOS, USO Y OCUPACIÓN DE CADA UNIDAD CATASTRAL.

MANZANA - M-30 PARCELA - P-31 CALLE - SAN JUAN

Nº- 3

PARCELA

	SUPERFICIE m ²	65,00
	FRENTE ml	4,00
	FACHADAS n ^o	1
	TIPO	ORDINARIA
	OCUPACIÓN %	89,23%
	EDIFICIOS n ^o	1
	AÑO DE CONSTRUCCIÓN	1920

EDIFICACIÓN PRINCIPAL

	SUPERFICIE CONSTRUIDA m ²	174,00
	PLANTAS N ^o	3
	EDIFICABILIDAD m ² /m ²	2,68
	ESTADO DE SOLIDEZ	B
	ESTADO DE ACCESIBILIDAD	R
	ESTADO DE HABITABILIDAD	B
	FACHADA	PD, EF
	CARPINTERÍAS	MD
	CUBIERTA	TC
OTROS ELEMENTOS	BALCONES	

USO Y OCUPACIÓN

PLANTA	USO	N ^o	TIPO DE OCUPACIÓN	OTROS
Baja	VIVIENDA	1	VIV. PERMANENTE	
Primera	VIVIENDA			
Segunda y +	VIVIENDA			
B. Cubierta				
Sótano				

SERVICIOS E INFRAESTRUCTURAS

Alcantarillado		Tipo de calle	
Agua potable		Pavimento	
Energía eléctrica		Telecomunicaciones	
Acceso rodado		Gas Natural	



CIUDAD DE DUEÑAS. P.E.P.C.H.

F= 397

ANÁLISIS PORMENORIZADO DE LA MORFOLOGÍA, ESTADO CONSTRUCTIVO Y DE SERVICIOS, USO Y OCUPACIÓN DE CADA UNIDAD CATASTRAL.

MANZANA - M-30 PARCELA - P-32 CALLE - SAN JUAN

Nº- 1

PARCELA

	SUPERFICIE m ²	64,00
	FRENTE ml	3,00
	FACHADAS n ^o	1
	TIPO	REDUCIDA
	OCUPACIÓN %	81,25%
	EDIFICIOS n ^o	1
	AÑO DE CONSTRUCCIÓN	1900

EDIFICACIÓN PRINCIPAL

	SUPERFICIE CONSTRUIDA m ²	156,00
	PLANTAS N ^o	3
	EDIFICABILIDAD m ² /m ²	2,44
	ESTADO DE SOLIDEZ	R
	ESTADO DE ACCESIBILIDAD	R
	ESTADO DE HABITABILIDAD	B
	FACHADA	PD, EF
	CARPINTERÍAS	MD
	CUBIERTA	TC
OTROS ELEMENTOS	BALCONES	

USO Y OCUPACIÓN

PLANTA	USO	N ^o	TIPO DE OCUPACIÓN	OTROS
Baja	COMERCIO			
Primera	VIVIENDA	1	VIV. PERMANENTE	
Segunda y +	VIVIENDA			
B. Cubierta				
Sótano				

SERVICIOS E INFRAESTRUCTURAS

Alcantarillado		Tipo de calle	
Agua potable		Pavimento	
Energía eléctrica		Telecomunicaciones	
Acceso rodado		Gas Natural	