


CIUDAD DE DUEÑAS. P.E.P.C.H.
AYUNTAMIENTO DE DUEÑAS.

PLAN ESPECIAL DE PROTECCIÓN DEL CONJUNTO HISTÓRICO PARA EL SUELO URBANO DE LA CIUDAD DE DUEÑAS
ANÁLISIS PORMENORIZADO DE LA MORFOLOGÍA, ESTADO CONSTRUCTIVO Y DE SERVICIOS, USO Y OCUPACIÓN DE CADA UNIDAD CATASTRAL
VOLUMEN 1. MANZANAS 1 A 18.



VOL. 1
FEBRERO 2016

INTERPRETACIÓN DE LA FICHAS

DEFINICIÓN DE CONCEPTOS

TIPO DE PARCELA

1. PARCELA ORDINARIA:

Parcela de superficie igual o superior de 60 metros cuadrados y fachada a una sola calle o espacio libre público igual o mayor de 5 metros lineales

2. PARCELA PASANTE

Parcela de superficie igual o superior de 60 metros cuadrados y frente a calle o espacio libre público igual o mayor de 5 metros lineales con dos fachadas discontinuas a calles o espacios públicos que no confluyen en esquina entre sí o con fachada continúa a 3 o más calles o espacios públicos si éstos confluyen en esquina entre sí.

3. PARCELA ESQUINA

Parcela de superficie igual o mayor de 60 metros cuadrados y frente a calle o espacio público igual o superior de 5 metros lineales con dos fachadas continuas a calle o espacio público que confluyen en esquina entre sí.

4. PARCELA REDUCIDA

Parcela en el que se dan una de las singulares características; O bien ser de superficie inferior a 60 metros cuadrados o tener un frente a calle o espacio público inferior a 5 metros lineales.

5. PARCELA INTERIOR

Parcela sin frente a calle o espacio público a la que se accede a través de un pasaje o servidumbre de paso a través de una parcela contigua.

6. PARCELA SINGULAR

Parcela considerada singular por sus condiciones excepcionales de superficie, tipología edificatoria o ubicación.

7. PARCELA PARCELABLE

Parcela de superficie igual o superior de 800 metros cuadrados con características de parcela pasante, es decir con dos fachadas discontinuas a calle o espacio público que no confluyen en esquina entre sí o con dos fachadas continuas a 3 o más calles o espacios públicos si estos confluyen en esquina entre sí.

EDIFICACIÓN PRINCIPAL

ESTADO DE SOLIDEZ:

- M -** Edificación con problemas de carácter estructural en sus muros, forjado y cubierta.
- R -** Edificación que carece de elementos estructurales que garanticen su seguridad.
- B -** Edificios construidos mediante elementos estructurales acordes con los criterios de seguridad establecidos en la legislación sectorial vigente en materia seguridad estructural en los edificios.

ESTADO DE ACCESIBILIDAD:

- M -** Edificaciones con graves problemas de accesibilidad en sus elementos horizontales y verticales de comunicación.
- R -** Edificaciones con problemas de accesibilidad para personas con movilidad reducida.
- B -** Edificaciones en las que las condiciones de accesibilidad, para cualquier tipo de personas es aceptable.

ESTADO DE HABITABILIDAD:

- M -** Edificaciones en malas condiciones de habitabilidad por sufrir carencias de adecuación en sus cerramientos, carpinterías, cubierta o instalaciones de electricidad, fontanería o calefacción.
- R -** Edificaciones con alguna carencia de habitabilidad al haberse efectuado en ellas obras parciales de rehabilitación o reforma.
- B -** Edificios construidos con características de habitabilidad aceptables por la legislación sectorial vigente en materia habitabilidad en los edificios, en sus cerramientos, carpinterías, cubierta e instalaciones, así como en su distribución interior.

FACHADA:

- PD -** Fachada acabada con piedra natural como cerramiento o como revestimiento.
- EF -** Fachada acabada mediante enfoscado con mortero de cemento y arena.
- LV -** Fachada ejecutada a base de muro de ladrillo cara vista.
- MC -** Fachada acabada a base de mortero monocapa.
- BH -** Fachada ejecutada a base de bloques de hormigón.

CARPINTERÍAS:

- MD -** Carpintería de madera
- AL -** Carpintería de Aluminio
- PVC -** Carpintería de PVC
- MT -** Carpintería de acero

CUBIERTA:

- TC -** Cubierta de teja cerámica
- TH -** Cubierta de teja de hormigón
- FB -** Cubierta de fibrocemento
- MT -** Cubierta de chapa metálica
- PZ -** Cubierta de pizarra

SERVICIOS E INFRAESTRUCTURA:

ALCANTARILLADO:

- PV** - PVC
- H** - Hormigón
- FB** - Fibrocemento

AGUA POTABLE:

- PT** - Polietileno
- PV** - PVC
- HF** - Hierro fundido
- FB** - Fibrocemento

INSTALACIÓN ELÉCTRICA Y TELECOMUNICACIÓN:

- A** - Aérea
- S** - Subterránea

TIPO DE CALLE:

- R** - Rodado con acera
- C** - Rodado de convivencia y sin acera
- P** - Peatonal

PAVIMENTO:

- H** - Hormigón
- AD** - Adoquín
- AF** - Hormigón Bituminoso
- TR** - Terroso
- BH** - Baldosa hidráulica

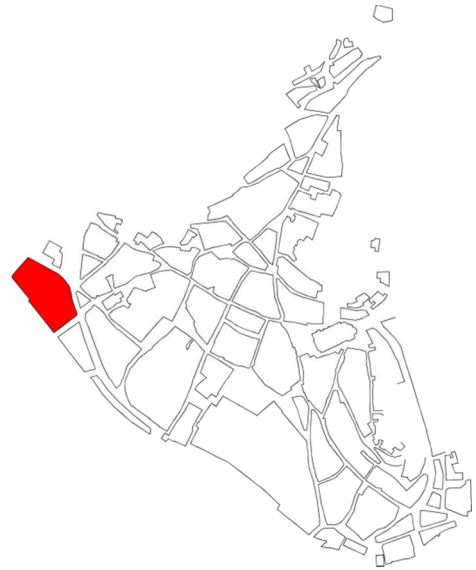
GAS NATURAL:

SI o **NO**

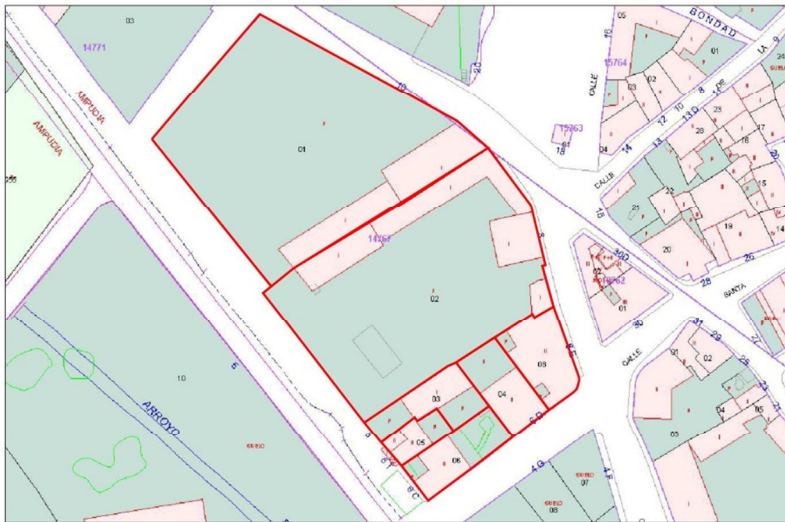
MANZANA 1

LOCALIZACIÓN EN P.E.P.C.H

ZONA	_____	
SUPERFICIE (m ²)	_____	5.603,58
Nº DE PARCELAS	_____	7
PERÍMETRO (ml)	_____	307,12
Nº DE VIVIENDAS	_____	9
EQUIPAMIENTOS	_____	
ESPACIOS LIBRES	_____	
ELEM. CATALOGADOS	_____	
SUPERPOSICIONES	_____	



PLANO EN CATASTRO



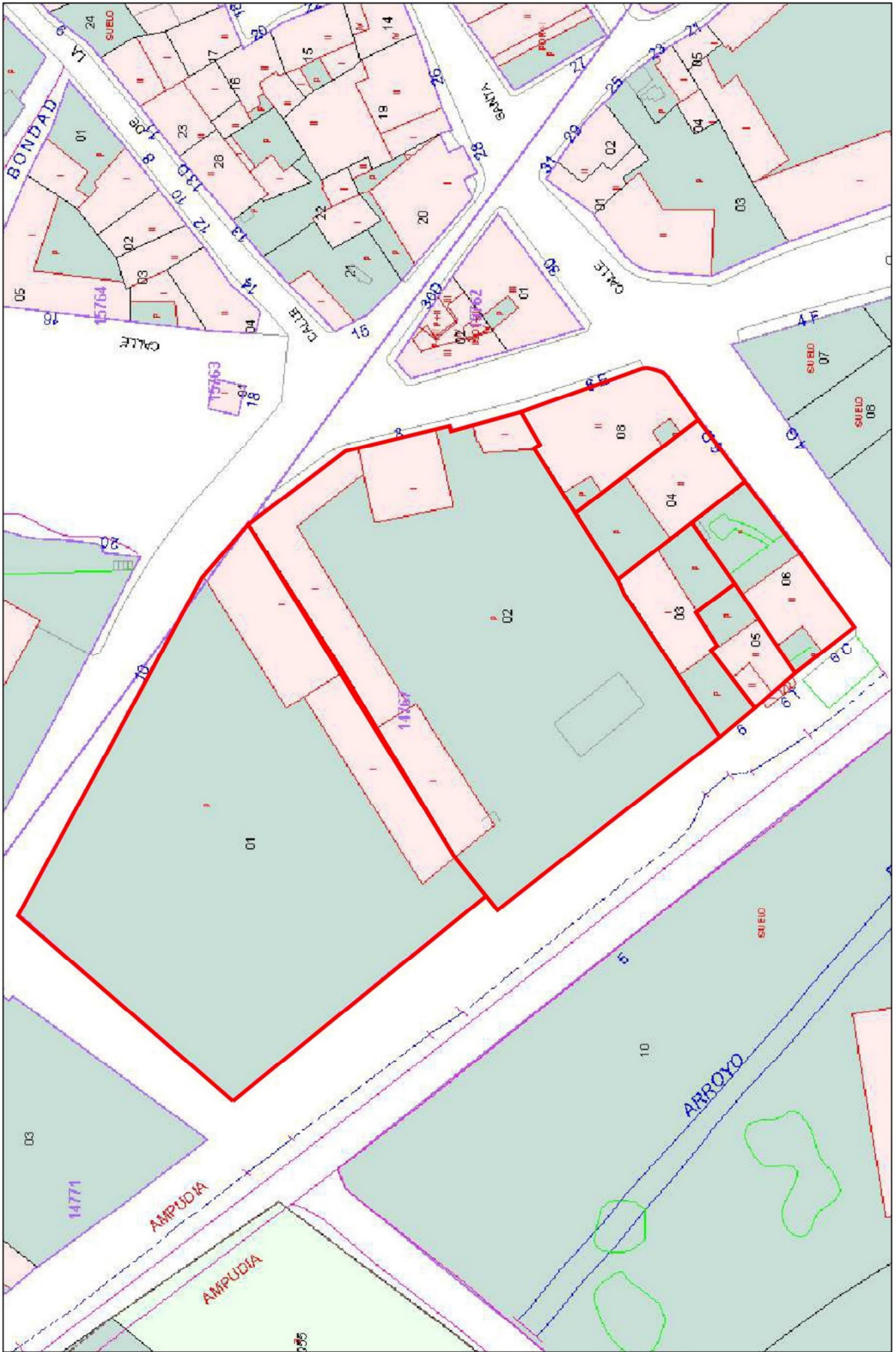
VOLUMEN, DENSIDAD Y ALTURAS

PARCELARIO

USOS DEL SUELO

ESTADO DE LA EDIFICACIÓN

URBANIZACIÓN





CIUDAD DE DUEÑAS. P.E.P.C.H.

F= 1

ANÁLISIS PORMENORIZADO DE LA MORFOLOGÍA, ESTADO CONSTRUCTIVO Y DE SERVICIOS, USO Y OCUPACIÓN DE CADA UNIDAD CATASTRAL.

MANZANA - M-1 PARCELA - P-1 CALLE - AMPUDIA

Nº- 10

PARCELA

	SUPERFICIE m ²	2.554,00
	FRENTE ml	145,00
	FACHADAS n°	3
	TIPO	PARCELABLE
	OCUPACIÓN %	13,04 %
	EDIFICIOS n°	3
	AÑO DE CONSTRUCCIÓN	

EDIFICACIÓN PRINCIPAL

	SUPERFICIE CONSTRUIDA m ²	333,00
	PLANTAS N°	1
	EDIFICABILIDAD m ² /m ²	0,13
	ESTADO DE SOLIDEZ	R
	ESTADO DE ACCESIBILIDAD	
	ESTADO DE HABITABILIDAD	
	FACHADA	
	CARPINTERÍAS	
	CUBIERTA	FC
	OTROS ELEMENTOS	

USO Y OCUPACIÓN

PLANTA	USO	N°	TIPO DE OCUPACIÓN	OTROS
Baja	ALMACÉN		PERMANENTE	USO AGROPECUARIO
Primera				
Segunda y +				
B. Cubierta				
Sótano				

SERVICIOS E INFRAESTRUCTURAS

Alcantarillado		Tipo de calle	
Agua potable		Pavimento	
Energía eléctrica		Telecomunicaciones	
Acceso rodado		Gas Natural	



CIUDAD DE DUEÑAS. P.E.P.C.H.

F= 2

ANÁLISIS PORMENORIZADO DE LA MORFOLOGÍA, ESTADO CONSTRUCTIVO Y DE SERVICIOS, USO Y OCUPACIÓN DE CADA UNIDAD CATASTRAL.

MANZANA - M-1 PARCELA - P-2 CALLE - AMPUDIA

Nº- 8

PARCELA

<p>CONSULTA DESCRIPTIVA Y GRÁFICA DE DATOS CATASTRALES BIENES INMUEBLES DE NATURALEZA URBANA Municipio de DUEÑAS Provincia de PALENCIA</p> <p>REFERENCIA CATASTRAL DEL INMUEBLE 1476702UM7317N0001RW</p> <p>DATOS DEL INMUEBLE</p> <p>PROVINCIA: CL AMPUDIA B CANTÓN: 14270 DUEÑAS (PALENCIA) PROVINCIA: PALENCIA MUNICIPIO: DUEÑAS MUNICIPIO DE INTERVENCIÓN: 580.00000 MUNICIPIO DE INTERVENCIÓN: 476</p> <p>DATOS DE LA FINCA A LA QUE PERTENECE EL INMUEBLE</p> <p>PROVINCIA: CL AMPUDIA B CANTÓN: DUEÑAS (PALENCIA) SUPERFICIE CONSTRUIDA: 476 SUPERFICIE TOTAL: 2.181 Parcela construida sin división horizontal</p> <p>ELEMENTOS DE CONSTRUCCIÓN</p> <table border="1"> <thead> <tr> <th>Tip</th> <th>Edific</th> <th>Pisos</th> <th>Superficie m²</th> </tr> </thead> <tbody> <tr> <td>VIVIENDA</td> <td>E</td> <td>00</td> <td>01</td> <td>100</td> </tr> <tr> <td>ALMACÉN</td> <td>E</td> <td>00</td> <td>02</td> <td>22</td> </tr> <tr> <td>ALMACÉN</td> <td>E</td> <td>00</td> <td>03</td> <td>124</td> </tr> <tr> <td>INDUSTRIAL</td> <td>E</td> <td>00</td> <td>04</td> <td>230</td> </tr> </tbody> </table>	Tip	Edific	Pisos	Superficie m²	VIVIENDA	E	00	01	100	ALMACÉN	E	00	02	22	ALMACÉN	E	00	03	124	INDUSTRIAL	E	00	04	230	SUPERFICIE m ²	2.181,00
	Tip	Edific	Pisos	Superficie m²																						
	VIVIENDA	E	00	01	100																					
	ALMACÉN	E	00	02	22																					
	ALMACÉN	E	00	03	124																					
	INDUSTRIAL	E	00	04	230																					
	FRENTE ml	84,00																								
FACHADAS n°	2																									
TIPO	PARCELABLE																									
OCUPACIÓN %	21,82 %																									
EDIFICIOS n°	4																									
AÑO DE CONSTRUCCIÓN	1.974																									

EDIFICACIÓN PRINCIPAL

	SUPERFICIE CONSTRUIDA m ²	476,00
	PLANTAS N°	1
	EDIFICABILIDAD m ² /m ²	0,22
	ESTADO DE SOLIDEZ	B
	ESTADO DE ACCESIBILIDAD	B
	ESTADO DE HABITABILIDAD	B
	FACHADA	LCV-EF
	CARPINTERÍAS	AL
	CUBIERTA	TH-FT
	OTROS ELEMENTOS	

USO Y OCUPACIÓN

PLANTA	USO	N°	TIPO DE OCUPACIÓN	OTROS
Baja	VIVIENDA	1	VIV. PERMANENTE	ALMACÉN
Primera				
Segunda y +				
B. Cubierta				
Sótano				

SERVICIOS E INFRAESTRUCTURAS

Alcantarillado		Tipo de calle	
Agua potable		Pavimento	
Energía eléctrica		Telecomunicaciones	
Acceso rodado		Gas Natural	



CIUDAD DE DUEÑAS. P.E.P.C.H.

F= 3

ANÁLISIS PORMENORIZADO DE LA MORFOLOGÍA, ESTADO CONSTRUCTIVO Y DE SERVICIOS, USO Y OCUPACIÓN DE CADA UNIDAD CATASTRAL.

MANZANA - M-1 PARCELA - P-3 CALLE - AMPUDIA

Nº- 6

PARCELA

	SUPERFICIE m ²	214,00
	FRENTE ml	6,00
	FACHADAS n°	1
	TIPO	ORDINARIA
	OCUPACIÓN %	46,26 %
	EDIFICIOS n°	1
	AÑO DE CONSTRUCCIÓN	1.950

EDIFICACIÓN PRINCIPAL

	SUPERFICIE CONSTRUIDA m ²	99,00
	PLANTAS N°	1
	EDIFICABILIDAD m ² /m ²	6,46
	ESTADO DE SOLIDEZ	R
	ESTADO DE ACCESIBILIDAD	
	ESTADO DE HABITABILIDAD	
	FACHADA	EF
	CARPINTERÍAS	ML
	CUBIERTA	FT
OTROS ELEMENTOS		

USO Y OCUPACIÓN

PLANTA	USO	N°	TIPO DE OCUPACIÓN	OTROS
Baja	ALMACÉN		PERMANENTE	
Primera				
Segunda y +				
B. Cubierta				
Sótano				

SERVICIOS E INFRAESTRUCTURAS

Alcantarillado		Tipo de calle	
Agua potable		Pavimento	
Energía eléctrica		Telecomunicaciones	
Acceso rodado		Gas Natural	



CIUDAD DE DUEÑAS. P.E.P.C.H.

F= 4

ANÁLISIS PORMENORIZADO DE LA MORFOLOGÍA, ESTADO CONSTRUCTIVO Y DE SERVICIOS, USO Y OCUPACIÓN DE CADA UNIDAD CATASTRAL.

MANZANA - M-1 PARCELA - P-4 CALLE - AMPUDIA

Nº- 6D

PARCELA

<p>CONSULTA DESCRIPTIVA Y GRÁFICA DE DATOS CATASTRALES BIENES INMUEBLES DE NATURALEZA URBANA Municipio de DUEÑAS Provincia de PALENCIA</p> <p>REFERENCIA CATASTRAL DEL INMUEBLE: 47704UM7317N0001XW</p> <p>DATOS DEL INMUEBLE: CL AMPUDIA (Q2) Ex E PROT PROT DUEÑAS (PALENCIA) MUNICIPIO: DUEÑAS (PALENCIA) PROYECTO DE AMPLIACIÓN: 133</p> <p>DATOS DE LA FINCA A LA QUE PERTENECE EL INMUEBLE: CL AMPUDIA (Q2) DUEÑAS (PALENCIA) PROYECTO DE AMPLIACIÓN: 299 PROYECTO DE AMPLIACIÓN: 218 (división horizontal)</p> <p>Este documento no es una certificación catastral, pero sus datos pueden ser verificados a través del Acceso a datos catastrales no protegidos de la SIC.</p> <p>Lunes, 21 de Diciembre de 2015</p>	SUPERFICIE m ²	218,00
	FRENTE ml	10,60
	FACHADAS n°	1
	TIPO	ORDINARIA
	OCUPACIÓN %	61,00 %
	EDIFICIOS n°	1
	AÑO DE CONSTRUCCIÓN	1.993

EDIFICACIÓN PRINCIPAL

	SUPERFICIE CONSTRUIDA m ²	259,00
	PLANTAS N°	2
	EDIFICABILIDAD m ² /m ²	1,19
	ESTADO DE SOLIDEZ	B
	ESTADO DE ACCESIBILIDAD	B
	ESTADO DE HABITABILIDAD	B
	FACHADA	LV
	CARPINTERÍAS	AL
	CUBIERTA	TH
	OTROS ELEMENTOS	TERRAZA

USO Y OCUPACIÓN

PLANTA	USO	N°	TIPO DE OCUPACIÓN	OTROS
Baja	VIVIENDA	1	VIV. PERMANENTE	
Primera	VIVIENDA	1	VIV. TEMPORAL	
Segunda y +				
B. Cubierta				
Sótano				

SERVICIOS E INFRAESTRUCTURAS

Alcantarillado		Tipo de calle	
Agua potable		Pavimento	
Energía eléctrica		Telecomunicaciones	
Acceso rodado		Gas Natural	



CIUDAD DE DUEÑAS. P.E.P.C.H.

F= 5

ANÁLISIS PORMENORIZADO DE LA MORFOLOGÍA, ESTADO CONSTRUCTIVO Y DE SERVICIOS, USO Y OCUPACIÓN DE CADA UNIDAD CATASTRAL.

MANZANA - M-1

PARCELA - P-5

CALLE - AMPUDIA

Nº- 6T

PARCELA

	SUPERFICIE m ²	100,00
	FRENTE ml	7,40
	FACHADAS n°	1
	TIPO	ORDINARIA
	OCUPACIÓN %	66,00 %
	EDIFICIOS n°	1
	AÑO DE CONSTRUCCIÓN	1.991

EDIFICACIÓN PRINCIPAL

	SUPERFICIE CONSTRUIDA m ²	136,00
	PLANTAS N°	2
	EDIFICABILIDAD m ² /m ²	1,36
	ESTADO DE SOLIDEZ	B
	ESTADO DE ACCESIBILIDAD	B
	ESTADO DE HABITABILIDAD	B
	FACHADA	LV
	CARPINTERÍAS	AL
	CUBIERTA	TH
	OTROS ELEMENTOS	TERRAZA

USO Y OCUPACIÓN

PLANTA	USO	N°	TIPO DE OCUPACIÓN	OTROS
Baja	VIVIENDA	1	PERMANENTE	APARCAMIENTO
Primera				
Segunda y +				
B. Cubierta				
Sótano				

SERVICIOS E INFRAESTRUCTURAS

Alcantarillado		Tipo de calle	
Agua potable		Pavimento	
Energía eléctrica		Telecomunicaciones	
Acceso rodado		Gas Natural	



CIUDAD DE DUEÑAS. P.E.P.C.H.

F= 6

ANÁLISIS PORMENORIZADO DE LA MORFOLOGÍA, ESTADO CONSTRUCTIVO Y DE SERVICIOS, USO Y OCUPACIÓN DE CADA UNIDAD CATASTRAL.

MANZANA - M-1 PARCELA - P-6 CALLE - AMPUDIA

Nº- 6C

PARCELA

	SUPERFICIE m ²	230,00
	FRENTE ml	35,00
	FACHADAS n ^o	2
	TIPO	ESQUINA
	OCUPACIÓN %	64,50 %
	EDIFICIOS n ^o	1
	AÑO DE CONSTRUCCIÓN	1.992

EDIFICACIÓN PRINCIPAL

	SUPERFICIE CONSTRUIDA m ²	230,00
	PLANTAS N ^o	2
	EDIFICABILIDAD m ² /m ²	1,15
	ESTADO DE SOLIDEZ	B
	ESTADO DE ACCESIBILIDAD	B
	ESTADO DE HABITABILIDAD	B
	FACHADA	EF
	CARPINTERÍAS	AL
	CUBIERTA	TC
	OTROS ELEMENTOS	

USO Y OCUPACIÓN

PLANTA	USO	N ^o	TIPO DE OCUPACIÓN	OTROS
Baja	VIVIENDA	1	VIV. PERMANENTE	APARCAMIENTO
Primera				
Segunda y +				
B. Cubierta				
Sótano				

SERVICIOS E INFRAESTRUCTURAS

Alcantarillado		Tipo de calle	
Agua potable		Pavimento	
Energía eléctrica		Telecomunicaciones	
Acceso rodado		Gas Natural	



CIUDAD DE DUEÑAS. P.E.P.C.H.

F= 7

ANÁLISIS PORMENORIZADO DE LA MORFOLOGÍA, ESTADO CONSTRUCTIVO Y DE SERVICIOS, USO Y OCUPACIÓN DE CADA UNIDAD CATASTRAL.

MANZANA - M-1

PARCELA - P-8

CALLE - AMPUDIA

Nº- 6E

PARCELA

GOBIERNO DE ESPAÑA, MINISTERIO DE HACIENDA Y ADMINISTRACIONES PÚBLICAS, SISTEMA DE ENLACE TERRITORIAL, BANCO DE DATOS CATASTRALES, Sede Electrónica del Catastro

CONSULTA DESCRIPTIVA Y GRÁFICA DE DATOS CATASTRALES BIENES INMUEBLES DE NATURALEZA URBANA Municipio de DUEÑAS Provincia de PALENCIA

REFERENCIA CATASTRAL DEL INMUEBLE 1478708UM7317R00018W

INFORMACIÓN GRÁFICA E: 1/500

DATOS DEL INMUEBLE
 DUEÑAS (CL AMPUDIA (E))
 34270 DUEÑAS (PALENCIA)
 PROPIEDAD: 1999
 PROPIEDAD DE INFORMACIÓN: 100.00000
 PROPIEDAD CATASTRAL: 549

DATOS DE LA FINCA A LA QUE PERTENECE EL INMUEBLE
 DUEÑAS (CL AMPUDIA (E))
 34270 DUEÑAS (PALENCIA)
 PROPIEDAD SUBSIST: 257
 PROPIEDAD CATASTRAL: 549 (Parcela construida sin divisiones horizontales)

ELEMENTOS DE CONSTRUCCIÓN

Uso	Planta	Superficie m²
VIVIENDA	E 01 03	137
VIVIENDA	E 01 04	134
VIVIENDA	E 00 01	117
ALMACÉN	E 00 02	107
APARCAMIENTO	E -1 01	74

Este documento no es una certificación catastral, pero sus datos pueden ser verificados a través del Acceso a datos catastrales en propiedad de la REC.
 Lunes, 21 de Diciembre de 2015

SUPERFICIE m ²	257,00
FRENTE ml	29,50
FACHADAS n°	2
TIPO	ESQUINA
OCUPACIÓN %	87,16 %
EDIFICIOS n°	1
AÑO DE CONSTRUCCIÓN	1.998

EDIFICACIÓN PRINCIPAL



SUPERFICIE CONSTRUIDA m ²	475,00
PLANTAS N°	2+(S)
EDIFICABILIDAD m ² /m ²	1,85
ESTADO DE SOLIDEZ	B
ESTADO DE ACCESIBILIDAD	B
ESTADO DE HABITABILIDAD	B
FACHADA	LV
CARPINTERÍAS	AL
CUBIERTA	TH
OTROS ELEMENTOS	

USO Y OCUPACIÓN

PLANTA	USO	N°	TIPO DE OCUPACIÓN	OTROS
Baja	VIVIENDA	2	VIV. PERMANENTE	
Primera	VIVIENDA	2	VIV. PERMANENTE	
Segunda y +				
B. Cubierta				
Sótano	APARCAMIENTO			

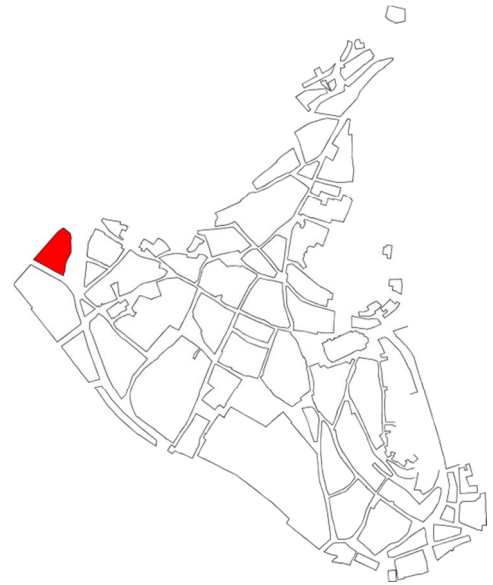
SERVICIOS E INFRAESTRUCTURAS

Alcantarillado		Tipo de calle	
Agua potable		Pavimento	
Energía eléctrica		Telecomunicaciones	
Acceso rodado		Gas Natural	

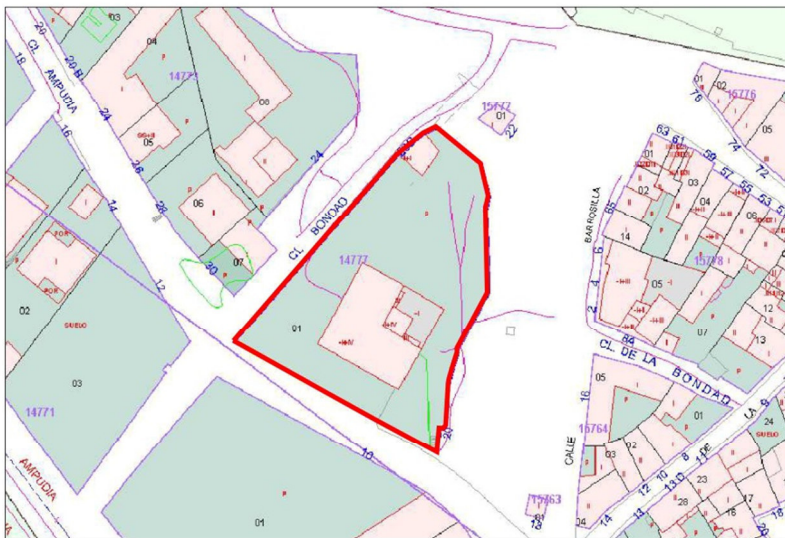
MANZANA 2

LOCALIZACIÓN EN P.E.P.C.H

ZONA	_____	
SUPERFICIE (m ²)	_____	2.034,47
Nº DE PARCELAS	_____	1
PERÍMETRO (ml)	_____	188.47
Nº DE VIVIENDAS	_____	12
EQUIPAMIENTOS	_____	
ESPACIOS LIBRES	_____	1
ELEM. CATALOGADOS	_____	
SUPERPOSICIONES	_____	



PLANO EN CATASTRO



VOLUMEN, DENSIDAD Y ALTURAS

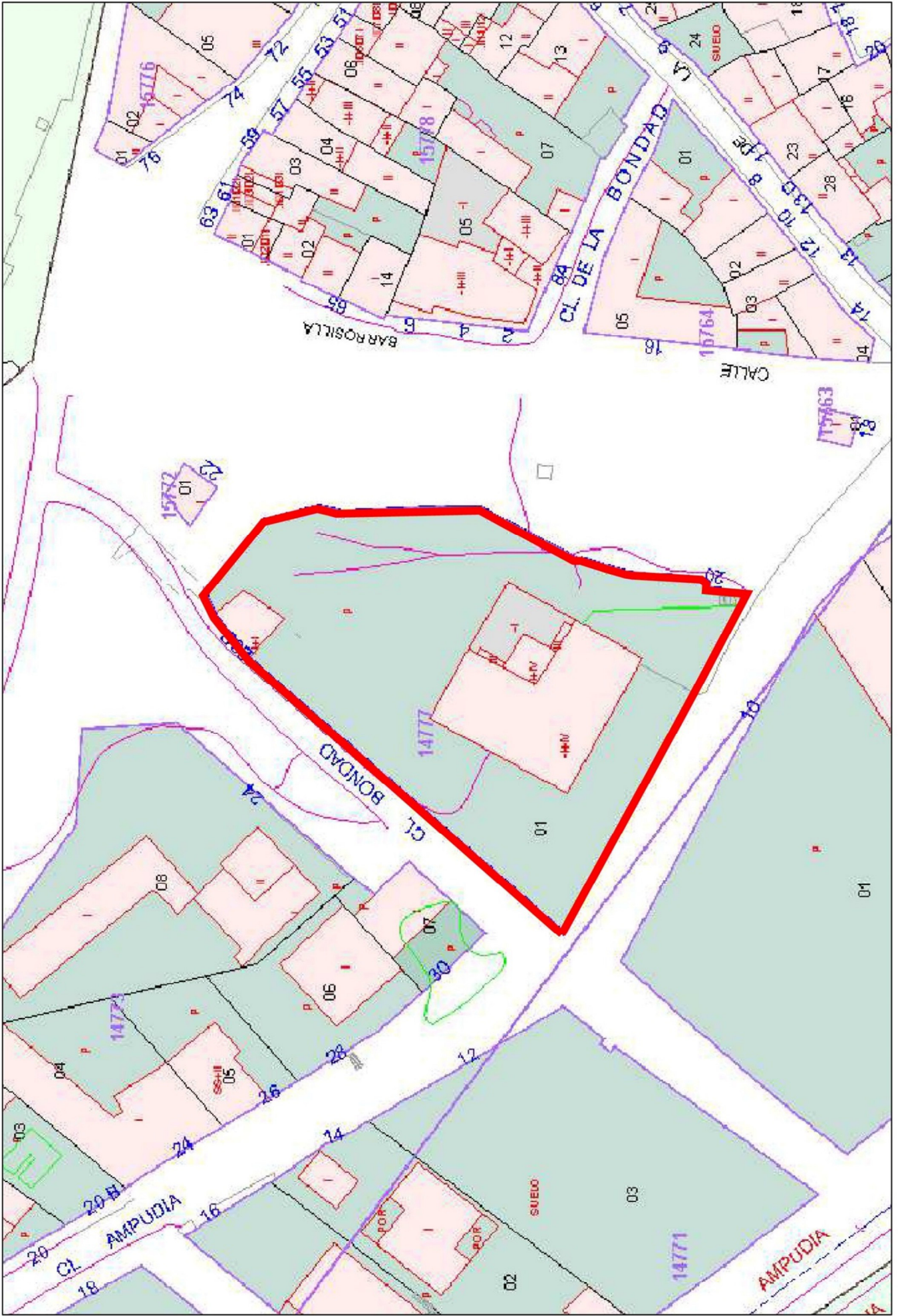
Edificios de más de dos alturas: 1

PARCELARIO

USOS DEL SUELO

ESTADO DE LA EDIFICACIÓN

URBANIZACIÓN





CIUDAD DE DUEÑAS. P.E.P.C.H.

F= 8

ANÁLISIS PORMENORIZADO DE LA MORFOLOGÍA, ESTADO CONSTRUCTIVO Y DE SERVICIOS, USO Y OCUPACIÓN DE CADA UNIDAD CATASTRAL.

MANZANA - M-2 PARCELA - P-1 CALLE - BONDAD

Nº- 20

PARCELA

<p>CONSULTA DESCRIPTIVA Y GRÁFICA DE DATOS CATASTRALES BIENES INMUEBLES DE NATURALEZA URBANA Municipio de DUEÑAS Provincia de PALENCIA</p> <p>REFERENCIA CATASTRAL DEL INMUEBLE 1477781UMF317N0051M0</p> <p>DATOS DEL INMUEBLE POSICIÓN: CL BONDAD 20 EA-E PL-1 PL-11 34270 DUEÑAS (PALENCIA)</p> <p>DATOS DE LA FINCA A LA QUE PERTENECE EL INMUEBLE POSICIÓN: CL BONDAD 20 34270 DUEÑAS (PALENCIA)</p>	SUPERFICIE m ²	2.078,00
	FRENTE ml	117,00
	FACHADAS n ^o	2
	TIPO	SINGULAR
	OCUPACIÓN %	15,74 %
	EDIFICIOS n ^o	1
	AÑO DE CONSTRUCCIÓN	1979

EDIFICACIÓN PRINCIPAL

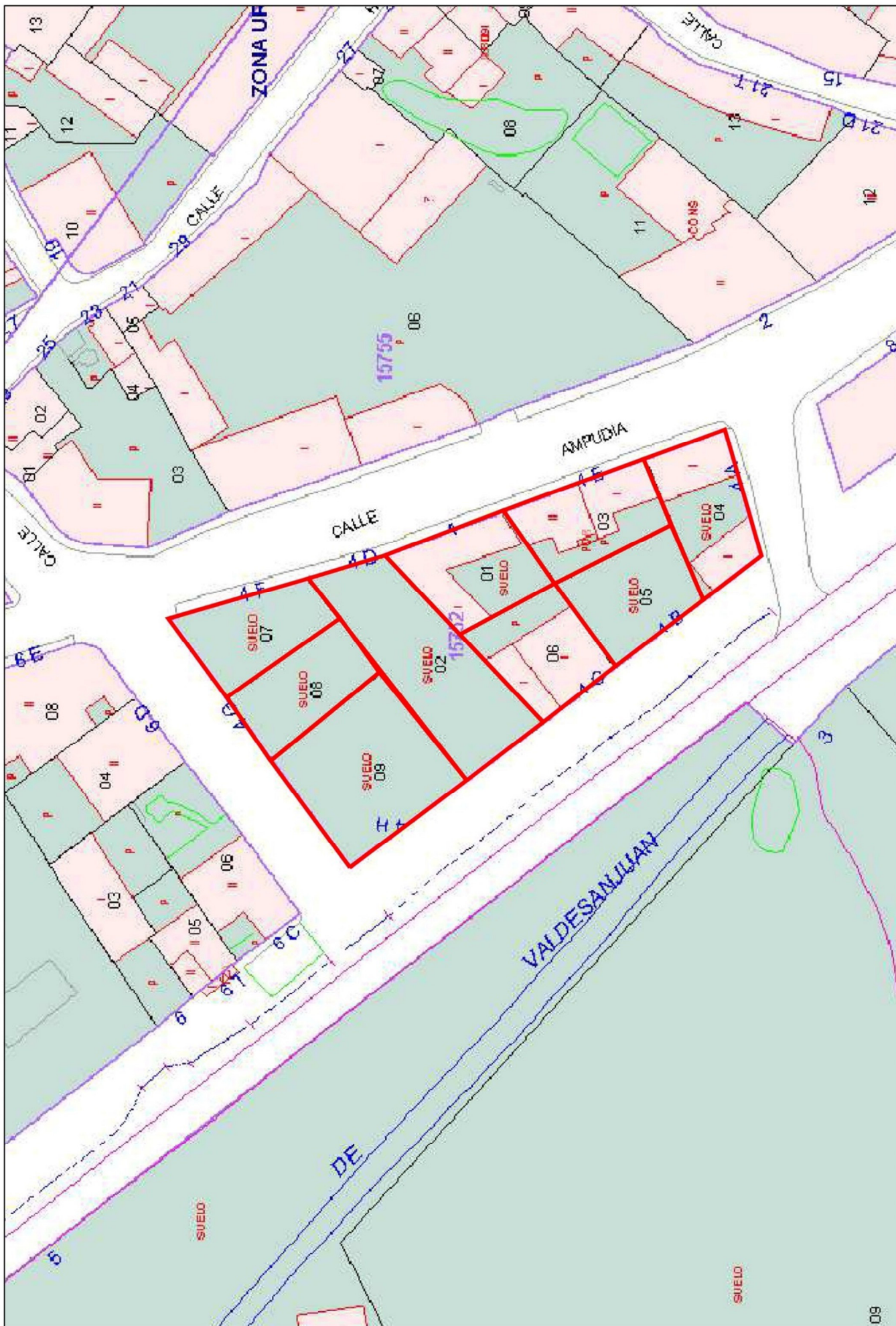
	SUPERFICIE CONSTRUIDA m ²	1.659,00
	PLANTAS N ^o	5
	EDIFICABILIDAD m ² /m ²	0,80
	ESTADO DE SOLIDEZ	B
	ESTADO DE ACCESIBILIDAD	R
	ESTADO DE HABITABILIDAD	B
	FACHADA	LV
	CARPINTERÍAS	AL
	CUBIERTA	
OTROS ELEMENTOS	TERRAZAS	

USO Y OCUPACIÓN

PLANTA	USO	Nº	TIPO DE OCUPACIÓN	OTROS
Baja	APARCAMIENTO		PERMANENTE	
Primera	VIVIENDA	3	VIV. PERMANENTE	
Segunda y +	VIVIENDA	9	VIV. PERMANENTE	
B. Cubierta				
Sótano				

SERVICIOS E INFRAESTRUCTURAS

Alcantarillado		Tipo de calle	
Agua potable		Pavimento	
Energía eléctrica		Telecomunicaciones	
Acceso rodado		Gas Natural	





CIUDAD DE DUEÑAS. P.E.P.C.H.


F= 9

ANÁLISIS PORMENORIZADO DE LA MORFOLOGÍA, ESTADO CONSTRUCTIVO Y DE SERVICIOS, USO Y OCUPACIÓN DE CADA UNIDAD CATASTRAL.

MANZANA - M-3 PARCELA - P-1 CALLE - AMPUDIA

Nº- 4

PARCELA



SUPERFICIE m ²	177,00
FRENTE ml	16,00
FACHADAS n°	1
TIPO	ORDINARIA
OCUPACIÓN %	59,32 %
EDIFICIOS n°	1
AÑO DE CONSTRUCCIÓN	1920

EDIFICACIÓN PRINCIPAL



SUPERFICIE CONSTRUIDA m ²	105,00
PLANTAS N°	1
EDIFICABILIDAD m ² /m ²	0,59
ESTADO DE SOLIDEZ	R
ESTADO DE ACCESIBILIDAD	
ESTADO DE HABITABILIDAD	
FACHADA	EF
CARPINTERÍAS	M
CUBIERTA	FB
OTROS ELEMENTOS	

USO Y OCUPACIÓN

PLANTA	USO	N°	TIPO DE OCUPACIÓN	OTROS
Baja	ALMACÉN			
Primera				
Segunda y +				
B. Cubierta				
Sótano				

SERVICIOS E INFRAESTRUCTURAS

Alcantarillado		Tipo de calle	
Agua potable		Pavimento	
Energía eléctrica		Telecomunicaciones	
Acceso rodado		Gas Natural	



CIUDAD DE DUEÑAS. P.E.P.C.H.

F= 10

ANÁLISIS PORMENORIZADO DE LA MORFOLOGÍA, ESTADO CONSTRUCTIVO Y DE SERVICIOS, USO Y OCUPACIÓN DE CADA UNIDAD CATASTRAL.

MANZANA - M-3 PARCELA - P-2 CALLE - AMPUDIA

Nº- 4D

PARCELA

<p>CONSULTA DESCRIPTIVA Y GRÁFICA DE DATOS CATASTRALES BIENES INMUEBLES DE NATURALEZA URBANA Municipio de DUEÑAS Provincia de PALENCIA</p> <p>REFERENCIA CATASTRAL DEL INMUEBLE 1575202UM7317N0001 JV</p> <p>DATOS DEL INMUEBLE parcela: CL AMPUDIA 405 Suelo (154719 DUEÑAS (PALENCIA)) parcela: Suelo sin edif. superficie de construcción: 199,000000</p> <p>DATOS DE LA FINCA A LA QUE PERTENECE EL INMUEBLE parcela: CL AMPUDIA 405 (DUEÑAS (PALENCIA)) superficie de construcción: 331 Suelo sin edificar</p> <p>Este documento no es una certificación catastral, pero sus datos pueden ser verificados a través del Sistema de Información Catastral en propiedad de la IGC. Lunes, 21 de Diciembre de 2015</p>	SUPERFICIE m ²	331,00
	FRENTE ml	22,00
	FACHADAS n°	2
	TIPO	PASANTE
	OCUPACIÓN %	0,00 %
	EDIFICIOS n°	0
	AÑO DE CONSTRUCCIÓN	

EDIFICACIÓN PRINCIPAL

	SUPERFICIE CONSTRUIDA m ²	0,00
	PLANTAS N°	
	EDIFICABILIDAD m ² /m ²	
	ESTADO DE SOLIDEZ	
	ESTADO DE ACCESIBILIDAD	
	ESTADO DE HABITABILIDAD	
	FACHADA	
	CARPINTERÍAS	
	CUBIERTA	
	OTROS ELEMENTOS	

USO Y OCUPACIÓN

PLANTA	USO	N°	TIPO DE OCUPACIÓN	OTROS
Baja	SOLAR			
Primera				
Segunda y +				
B. Cubierta				
Sótano				

SERVICIOS E INFRAESTRUCTURAS

Alcantarillado		Tipo de calle	
Agua potable		Pavimento	
Energía eléctrica		Telecomunicaciones	
Acceso rodado		Gas Natural	



CIUDAD DE DUEÑAS. P.E.P.C.H.

F= 11

ANÁLISIS PORMENORIZADO DE LA MORFOLOGÍA, ESTADO CONSTRUCTIVO Y DE SERVICIOS, USO Y OCUPACIÓN DE CADA UNIDAD CATASTRAL.

MANZANA - M-3 PARCELA - P-3 CALLE - AMPUDIA

Nº- 4E

PARCELA

	SUPERFICIE m ²	177,00
	FRENTE ml	19,00
	FACHADAS n ^o	1
	TIPO	ORDINARIA
	OCUPACIÓN %	65,54 %
	EDIFICIOS n ^o	1
AÑO DE CONSTRUCCIÓN		1998

EDIFICACIÓN PRINCIPAL

	SUPERFICIE CONSTRUIDA m ²	169,00
	PLANTAS N ^o	2
	EDIFICABILIDAD m ² /m ²	0,95
	ESTADO DE SOLIDEZ	B
	ESTADO DE ACCESIBILIDAD	B
	ESTADO DE HABITABILIDAD	B
	FACHADA	LV
	CARPINTERÍAS	PVC
	CUBIERTA	TH
OTROS ELEMENTOS		PORCHE

USO Y OCUPACIÓN

PLANTA	USO	N ^o	TIPO DE OCUPACIÓN	OTROS
Baja	VIVIENDA	1	VIV. PERMANENTE	APARCAMIENTO
Primera	VIVIENDA			
Segunda y +				
B. Cubierta				
Sótano				

SERVICIOS E INFRAESTRUCTURAS

Alcantarillado		Tipo de calle	
Agua potable		Pavimento	
Energía eléctrica		Telecomunicaciones	
Acceso rodado		Gas Natural	



CIUDAD DE DUEÑAS. P.E.P.C.H.

F= 12

ANÁLISIS PORMENORIZADO DE LA MORFOLOGÍA, ESTADO CONSTRUCTIVO Y DE SERVICIOS, USO Y OCUPACIÓN DE CADA UNIDAD CATASTRAL.

MANZANA - M-3 PARCELA - P-4 CALLE - AMPUDIA

Nº- 4A

PARCELA

CONSULTA DESCRIPTIVA Y GRÁFICA DE DATOS CATASTRALES BIENES INMUEBLES DE NATURALEZA URBANA
Municipio de DUEÑAS Provincia de PALENCIA

REFERENCIA CATASTRAL DEL INMUEBLE: 1576204UM7317N00018W

DATOS DEL INMUEBLE

PROVINCIA: CL AMPUDIA (4A)
MUNICIPIO: DUEÑAS (PALENCIA)

USO: Industrial
SOLAR: 177
SUPERFICIE CONSTRUIDA (m²): 42

DATOS DE LA FINCA A LA QUE PERTENECE EL INMUEBLE

PROVINCIA: CL AMPUDIA (4A)
MUNICIPIO: DUEÑAS (PALENCIA)

USO: Industrial
SOLAR: 177
SUPERFICIE CONSTRUIDA (m²): 42 [Parcela construida sin división horizontal]

Este documento es en una certificación catastral, para sus datos pueden ser verificados a través del "Acceso a datos catastrales en protección de la UE".
Lunes, 21 de Diciembre de 2015

SUPERFICIE m ²	177,00
FRENTE ml	38,00
FACHADAS n°	3
TIPO	PASANTE
OCUPACIÓN %	23,73 %
EDIFICIOS n°	1
AÑO DE CONSTRUCCIÓN	1920

EDIFICACIÓN PRINCIPAL



SUPERFICIE CONSTRUIDA m ²	42,00
PLANTAS N°	1
EDIFICABILIDAD m ² /m ²	0,24
ESTADO DE SOLIDEZ	R
ESTADO DE ACCESIBILIDAD	
ESTADO DE HABITABILIDAD	
FACHADA	EF
CARPINTERÍAS	MT
CUBIERTA	FB
OTROS ELEMENTOS	

USO Y OCUPACIÓN

PLANTA	USO	N°	TIPO DE OCUPACIÓN	OTROS
Baja	ALMACÉN			
Primera				
Segunda y +				
B. Cubierta				
Sótano				

SERVICIOS E INFRAESTRUCTURAS

Alcantarillado		Tipo de calle	
Agua potable		Pavimento	
Energía eléctrica		Telecomunicaciones	
Acceso rodado		Gas Natural	



CIUDAD DE DUEÑAS. P.E.P.C.H.

F= 13

ANÁLISIS PORMENORIZADO DE LA MORFOLOGÍA, ESTADO CONSTRUCTIVO Y DE SERVICIOS, USO Y OCUPACIÓN DE CADA UNIDAD CATASTRAL.

MANZANA - M-3 PARCELA - P-5 CALLE - AMPUDIA

Nº- 4B

PARCELA

<p>CONSULTA DESCRIPTIVA Y GRÁFICA DE DATOS CATASTRALES BIENES INMUEBLES DE NATURALEZA URBANA Municipio de DUEÑAS Provincia de PALENCIA</p> <p>REFERENCIA CATASTRAL DEL INMUEBLE 1575205UM7317N00012W</p> <p>DATOS DEL INMUEBLE</p> <p>DATOS DE LA FINCA A LA QUE PERTENECE EL INMUEBLE</p>	SUPERFICIE m ²	177,00
	FRENTE ml	14,00
	FACHADAS n°	1
	TIPO	ORDINARIA
	OCUPACIÓN %	
	EDIFICIOS n°	
	AÑO DE CONSTRUCCIÓN	

EDIFICACIÓN PRINCIPAL

	SUPERFICIE CONSTRUIDA m ²	
	PLANTAS N°	
	EDIFICABILIDAD m ² /m ²	
	ESTADO DE SOLIDEZ	
	ESTADO DE ACCESIBILIDAD	
	ESTADO DE HABITABILIDAD	
	FACHADA	EF
	CARPINTERÍAS	MT
	CUBIERTA	
	OTROS ELEMENTOS	

USO Y OCUPACIÓN

PLANTA	USO	N°	TIPO DE OCUPACIÓN	OTROS
Baja	SOLAR			
Primera				
Segunda y +				
B. Cubierta				
Sótano				

SERVICIOS E INFRAESTRUCTURAS

Alcantarillado		Tipo de calle	
Agua potable		Pavimento	
Energía eléctrica		Telecomunicaciones	
Acceso rodado		Gas Natural	



CIUDAD DE DUEÑAS. P.E.P.C.H.

F= 14

ANÁLISIS PORMENORIZADO DE LA MORFOLOGÍA, ESTADO CONSTRUCTIVO Y DE SERVICIOS, USO Y OCUPACIÓN DE CADA UNIDAD CATASTRAL.

MANZANA - M-3 PARCELA - P-6 CALLE - AMPUDIA

Nº- 4C

PARCELA

<p>CONSULTA DESCRIPTIVA Y GRÁFICA DE DATOS CATASTRALES BIENES INMUEBLES DE NATURALEZA URBANA Municipio de DUEÑAS Provincia de PALENCIA</p> <p>REFERENCIA CATASTRAL DEL INMUEBLE 1575206UM7317N0001UW</p> <p>DATOS DEL INMUEBLE</p> <p>PROVINCIA: CL AMPUDIA (4C) MUNICIPIO: 34210 DUEÑAS (PALENCIA) IDENTIFICACIÓN: 1575206UM7317N0001UW ANO DE CONSTRUCCIÓN: 2006</p> <p>DATOS DE LA FINCA A LA QUE PERTENECE EL INMUEBLE</p> <p>PROVINCIA: CL AMPUDIA (4C) MUNICIPIO: DUEÑAS (PALENCIA) IDENTIFICACIÓN: 127 SUPERFICIE: 177 USO: Parcela construida sin división horizontal</p> <p>ELEMENTOS DE CONSTRUCCIÓN</p> <table border="1"> <tr> <th>USO</th> <th>Edificio</th> <th>Planta</th> <th>Superficie</th> </tr> <tr> <td>VIVIENDA</td> <td>E</td> <td>00</td> <td>01</td> <td>04</td> </tr> <tr> <td>APARCAMIENTO</td> <td>E</td> <td>00</td> <td>02</td> <td>03</td> </tr> </table>	USO	Edificio	Planta	Superficie	VIVIENDA	E	00	01	04	APARCAMIENTO	E	00	02	03	SUPERFICIE m ²	177,00
	USO	Edificio	Planta	Superficie												
	VIVIENDA	E	00	01	04											
	APARCAMIENTO	E	00	02	03											
	FRENTE ml	12,00														
	FACHADAS n°	1														
	TIPO	ORDINARIA														
OCUPACIÓN %	71,75 %															
EDIFICIOS n°	1															
AÑO DE CONSTRUCCIÓN	2006															

EDIFICACIÓN PRINCIPAL

	SUPERFICIE CONSTRUIDA m ²	127,00
	PLANTAS N°	1
	EDIFICABILIDAD m ² /m ²	0,72
	ESTADO DE SOLIDEZ	B
	ESTADO DE ACCESIBILIDAD	B
	ESTADO DE HABITABILIDAD	B
	FACHADA	LV
	CARPINTERÍAS	PVC
	CUBIERTA	TH
	OTROS ELEMENTOS	

USO Y OCUPACIÓN

PLANTA	USO	N°	TIPO DE OCUPACIÓN	OTROS
Baja	VIVIENDA	1	VIV. PERMANENTE	APARCAMIENTO
Primera				
Segunda y +				
B. Cubierta				
Sótano				

SERVICIOS E INFRAESTRUCTURAS

Alcantarillado		Tipo de calle	
Agua potable		Pavimento	
Energía eléctrica		Telecomunicaciones	
Acceso rodado		Gas Natural	



CIUDAD DE DUEÑAS. P.E.P.C.H.

F= 15

ANÁLISIS PORMENORIZADO DE LA MORFOLOGÍA, ESTADO CONSTRUCTIVO Y DE SERVICIOS, USO Y OCUPACIÓN DE CADA UNIDAD CATASTRAL.

MANZANA - M-3

PARCELA - P-7

CALLE - AMPUDIA

Nº- 4F

PARCELA

<p>CONSULTA DESCRIPTIVA Y GRÁFICA DE DATOS CATASTRALES BIENES INMUEBLES DE NATURALEZA URBANA Municipio de DUEÑAS Provincia de PALENCIA</p> <p>REFERENCIA CATASTRAL DEL INMUEBLE 1576207UM7317N0001HW</p> <p>DATOS DEL INMUEBLE C/ AMPUDIA, 4F1, Suelo 34919 DUEÑAS (PALENCIA)</p> <p>DATOS DE LA FINCA A LA QUE PERTENECE EL INMUEBLE C/ AMPUDIA, 4F1 DUEÑAS (PALENCIA)</p>	SUPERFICIE m ²	163,00
	FRENTE ml	32,00
	FACHADAS n°	2
	TIPO	ESQUINA
	OCUPACIÓN %	
	EDIFICIOS n°	1
	AÑO DE CONSTRUCCIÓN	

EDIFICACIÓN PRINCIPAL

	SUPERFICIE CONSTRUIDA m ²	
	PLANTAS N°	2
	EDIFICABILIDAD m ² /m ²	
	ESTADO DE SOLIDEZ	
	ESTADO DE ACCESIBILIDAD	
	ESTADO DE HABITABILIDAD	
	FACHADA	
	CARPINTERÍAS	
	CUBIERTA	
	OTROS ELEMENTOS	

USO Y OCUPACIÓN

PLANTA	USO	N°	TIPO DE OCUPACIÓN	OTROS
Baja	VIVIENDA	1		EN CONSTRUCCIÓN
Primera				
Segunda y +				
B. Cubierta				
Sótano				

SERVICIOS E INFRAESTRUCTURAS

Alcantarillado		Tipo de calle	
Agua potable		Pavimento	
Energía eléctrica		Telecomunicaciones	
Acceso rodado		Gas Natural	



CIUDAD DE DUEÑAS. P.E.P.C.H.


F= 16

ANÁLISIS PORMENORIZADO DE LA MORFOLOGÍA, ESTADO CONSTRUCTIVO Y DE SERVICIOS, USO Y OCUPACIÓN DE CADA UNIDAD CATASTRAL.

MANZANA - M-3 PARCELA - P-8 CALLE - AMPUDIA

Nº- 4G

PARCELA



SUPERFICIE m ²	160,00
FRENTE ml	10,00
FACHADAS n°	1
TIPO	ORDINARIA
OCUPACIÓN %	
EDIFICIOS n°	1
AÑO DE CONSTRUCCIÓN	

EDIFICACIÓN PRINCIPAL



SUPERFICIE CONSTRUIDA m ²	
PLANTAS N°	2
EDIFICABILIDAD m ² /m ²	
ESTADO DE SOLIDEZ	
ESTADO DE ACCESIBILIDAD	
ESTADO DE HABITABILIDAD	
FACHADA	
CARPINTERÍAS	
CUBIERTA	
OTROS ELEMENTOS	

USO Y OCUPACIÓN

PLANTA	USO	N°	TIPO DE OCUPACIÓN	OTROS
Baja	VIVIENDA	1		EN CONSTRUCCIÓN
Primera				
Segunda y +				
B. Cubierta				
Sótano				

SERVICIOS E INFRAESTRUCTURAS

Alcantarillado		Tipo de calle	
Agua potable		Pavimento	
Energía eléctrica		Telecomunicaciones	
Acceso rodado		Gas Natural	



CIUDAD DE DUEÑAS. P.E.P.C.H.

F= 17

ANÁLISIS PORMENORIZADO DE LA MORFOLOGÍA, ESTADO CONSTRUCTIVO Y DE SERVICIOS, USO Y OCUPACIÓN DE CADA UNIDAD CATASTRAL.

MANZANA - M-3

PARCELA - P-9

CALLE - AMPUDIA

Nº- 4H

PARCELA

	CONSULTA DESCRIPTIVA Y GRÁFICA DE DATOS CATASTRALES BIENES INMUEBLES DE NATURALEZA URBANA Municipio de DUEÑAS Provincia de PALENCIA	SUPERFICIE m ²	310,00
	INFORMACIÓN GRÁFICA E: 1:500	FRENTE ml	36,00
		FACHADAS n°	2
		TIPO	ESQUINA
		OCUPACIÓN %	
		EDIFICIOS n°	
	AÑO DE CONSTRUCCIÓN		

EDIFICACIÓN PRINCIPAL

	SUPERFICIE CONSTRUIDA m ²	
	PLANTAS N°	
	EDIFICABILIDAD m ² /m ²	
	ESTADO DE SOLIDEZ	
	ESTADO DE ACCESIBILIDAD	
	ESTADO DE HABITABILIDAD	
	FACHADA	
	CARPINTERÍAS	
	CUBIERTA	
	OTROS ELEMENTOS	

USO Y OCUPACIÓN

PLANTA	USO	N°	TIPO DE OCUPACIÓN	OTROS
Baja	SOLAR			
Primera				
Segunda y +				
B. Cubierta				
Sótano				

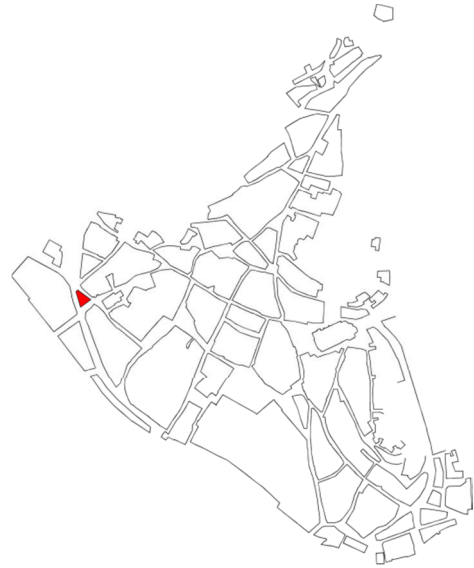
SERVICIOS E INFRAESTRUCTURAS

Alcantarillado		Tipo de calle	
Agua potable		Pavimento	
Energía eléctrica		Telecomunicaciones	
Acceso rodado		Gas Natural	

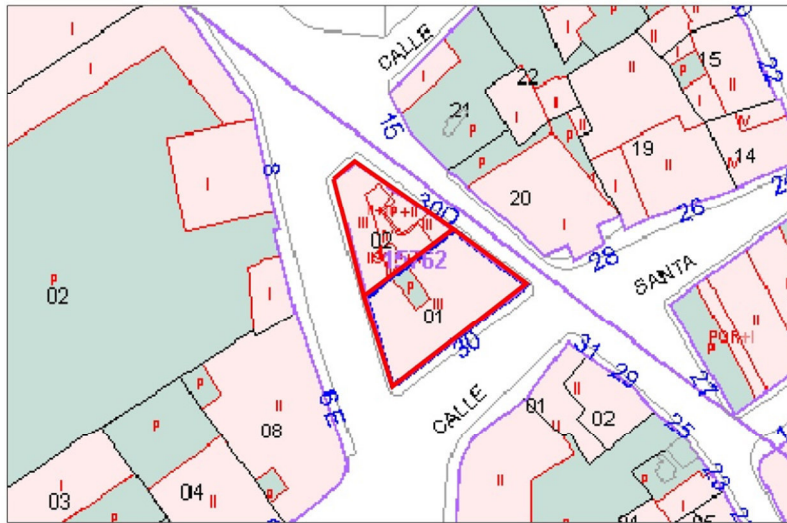
MANZANA 4

LOCALIZACIÓN EN P.E.P.C.H

ZONA	_____	
SUPERFICIE (m ²)	_____	258,83
Nº DE PARCELAS	_____	2
PERÍMETRO (ml)	_____	70,80
Nº DE VIVIENDAS	_____	5
EQUIPAMIENTOS	_____	
ESPACIOS LIBRES	_____	
ELEM. CATALOGADOS	_____	
SUPERPOSICIONES	_____	



PLANO EN CATASTRO



VOLUMEN, DENSIDAD Y ALTURAS

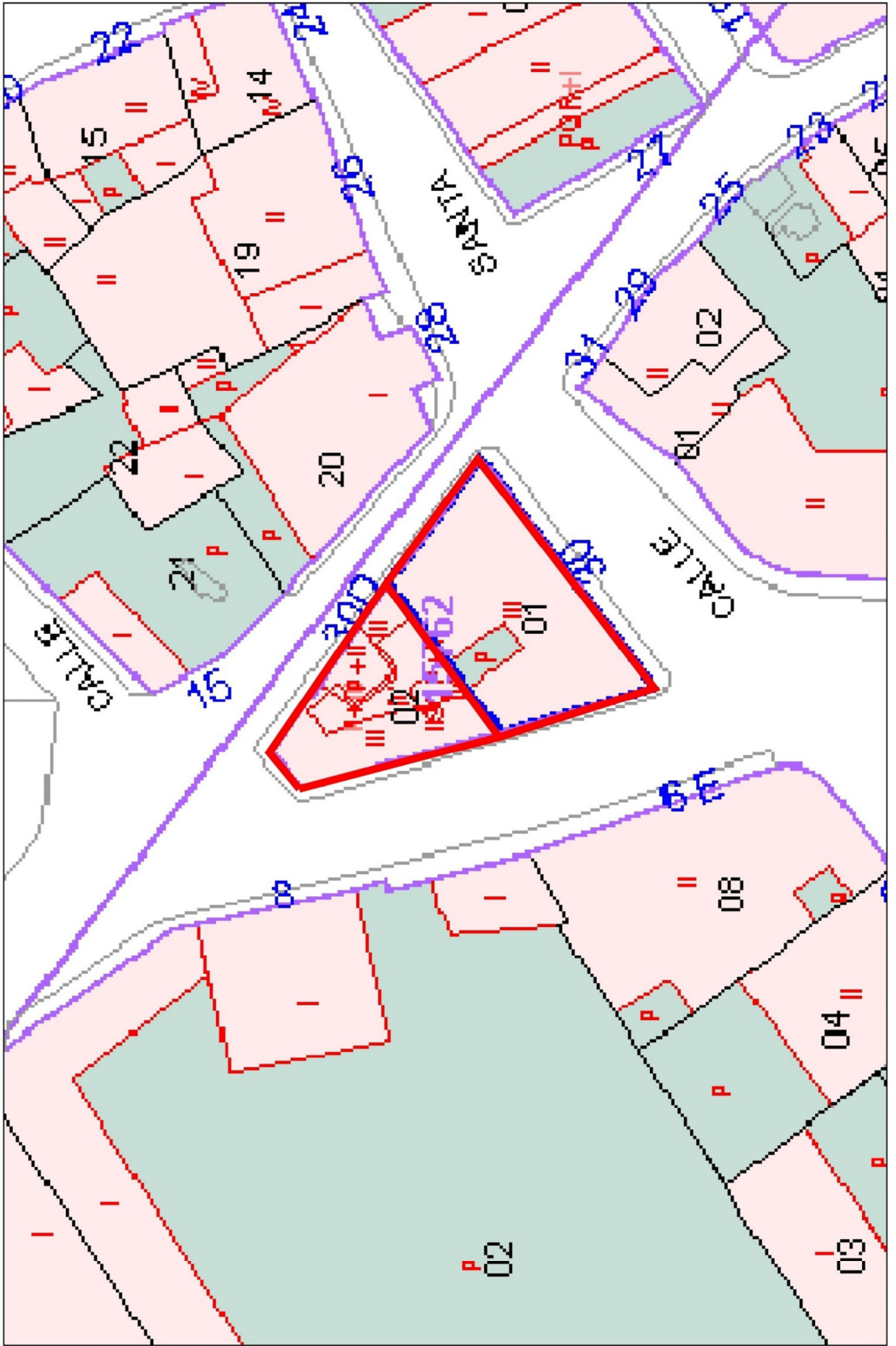
Edificios de más de dos alturas: 2

PARCELARIO

USOS DEL SUELO

ESTADO DE LA EDIFICACIÓN

URBANIZACIÓN





CIUDAD DE DUEÑAS. P.E.P.C.H.

F= 18

ANÁLISIS PORMENORIZADO DE LA MORFOLOGÍA, ESTADO CONSTRUCTIVO Y DE SERVICIOS, USO Y OCUPACIÓN DE CADA UNIDAD CATASTRAL.

MANZANA - M-4

PARCELA - P-1

CALLE - SANTA CRUZ

Nº- 30

PARCELA

	SUPERFICIE m ²	154,00
	FRENTE ml	41,00
	FACHADAS n ^o	3
	TIPO	ORDINARIA
	OCUPACIÓN %	100,00 %
	EDIFICIOS n ^o	1
	AÑO DE CONSTRUCCIÓN	1993

EDIFICACIÓN PRINCIPAL

	SUPERFICIE CONSTRUIDA m ²	436,00
	PLANTAS N ^o	3
	EDIFICABILIDAD m ² /m ²	2,83
	ESTADO DE SOLIDEZ	B
	ESTADO DE ACCESIBILIDAD	R
	ESTADO DE HABITABILIDAD	B
	FACHADA	LV
	CARPINTERÍAS	AL
	CUBIERTA	TH
OTROS ELEMENTOS	TERRAZAS	

USO Y OCUPACIÓN

PLANTA	USO	Nº	TIPO DE OCUPACIÓN	OTROS
Baja	APARCAMIENTO			
Primera	VIVIENDA	1	VIV. PERMANENTE	
Segunda y +	VIVIENDA	1	VIV. PERMANENTE	
B. Cubierta				
Sótano				

SERVICIOS E INFRAESTRUCTURAS

Alcantarillado		Tipo de calle	
Agua potable		Pavimento	
Energía eléctrica		Telecomunicaciones	
Acceso rodado		Gas Natural	



CIUDAD DE DUEÑAS. P.E.P.C.H.

F= 19

ANÁLISIS PORMENORIZADO DE LA MORFOLOGÍA, ESTADO CONSTRUCTIVO Y DE SERVICIOS, USO Y OCUPACIÓN DE CADA UNIDAD CATASTRAL.

MANZANA - M-4

PARCELA - P-2

CALLE - SANTA CRUZ

Nº-30D

PARCELA

	SUPERFICIE m ²	98,00
	FRENTE ml	31,00
	FACHADAS n ^o	3
	TIPO	ORDINARIA
	OCUPACIÓN %	100,00 %
	EDIFICIOS n ^o	1
	AÑO DE CONSTRUCCIÓN	1993

EDIFICACIÓN PRINCIPAL

	SUPERFICIE CONSTRUIDA m ²	300,00
	PLANTAS N ^o	3
	EDIFICABILIDAD m ² /m ²	3,06
	ESTADO DE SOLIDEZ	B
	ESTADO DE ACCESIBILIDAD	R
	ESTADO DE HABITABILIDAD	B
	FACHADA	MC
	CARPINTERÍAS	AL
	CUBIERTA	TC
OTROS ELEMENTOS	MIRADOR	

USO Y OCUPACIÓN

PLANTA	USO	N ^o	TIPO DE OCUPACIÓN	OTROS
Baja	VIVIENDA	1	VIV. PERMANENTE	APARCAMIENTO
Primera	VIVIENDA	1	VIV. PERMANENTE	
Segunda y +	VIVIENDA	1	VIV. PERMANENTE	
B. Cubierta				
Sótano				

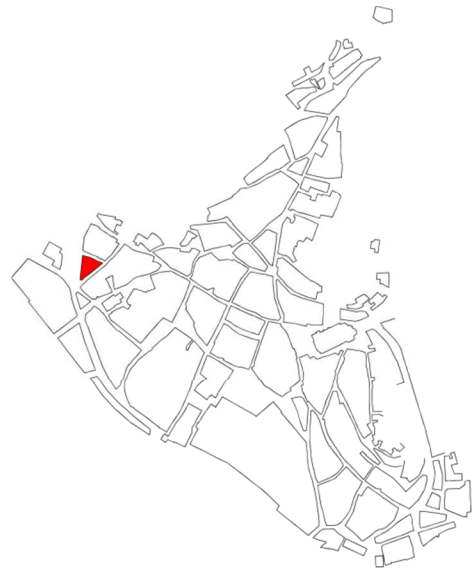
SERVICIOS E INFRAESTRUCTURAS

Alcantarillado		Tipo de calle	
Agua potable		Pavimento	
Energía eléctrica		Telecomunicaciones	
Acceso rodado		Gas Natural	

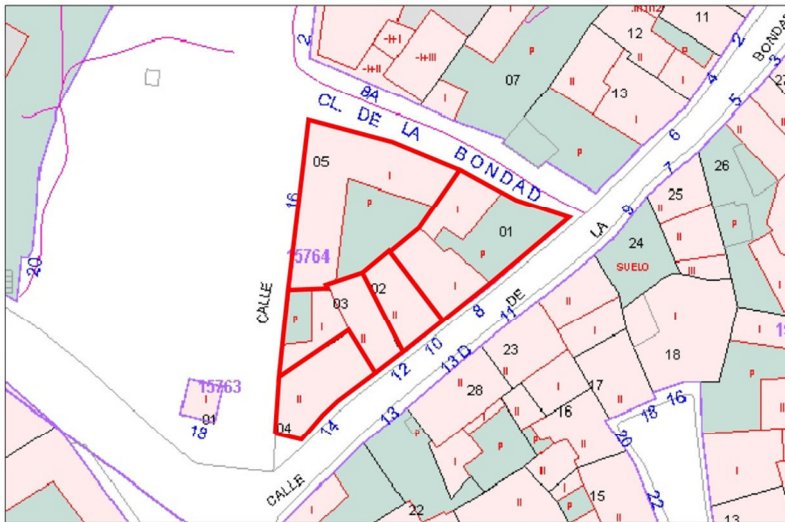
MANZANA 5

LOCALIZACIÓN EN P.E.P.C.H

ZONA	_____	
SUPERFICIE (m ²)	_____	619,27
Nº DE PARCELAS	_____	5
PERÍMETRO (ml)	_____	11,24
Nº DE VIVIENDAS	_____	4
EQUIPAMIENTOS	_____	
ESPACIOS LIBRES	_____	
ELEM. CATALOGADOS	_____	
SUPERPOSICIONES	_____	



PLANO EN CATASTRO



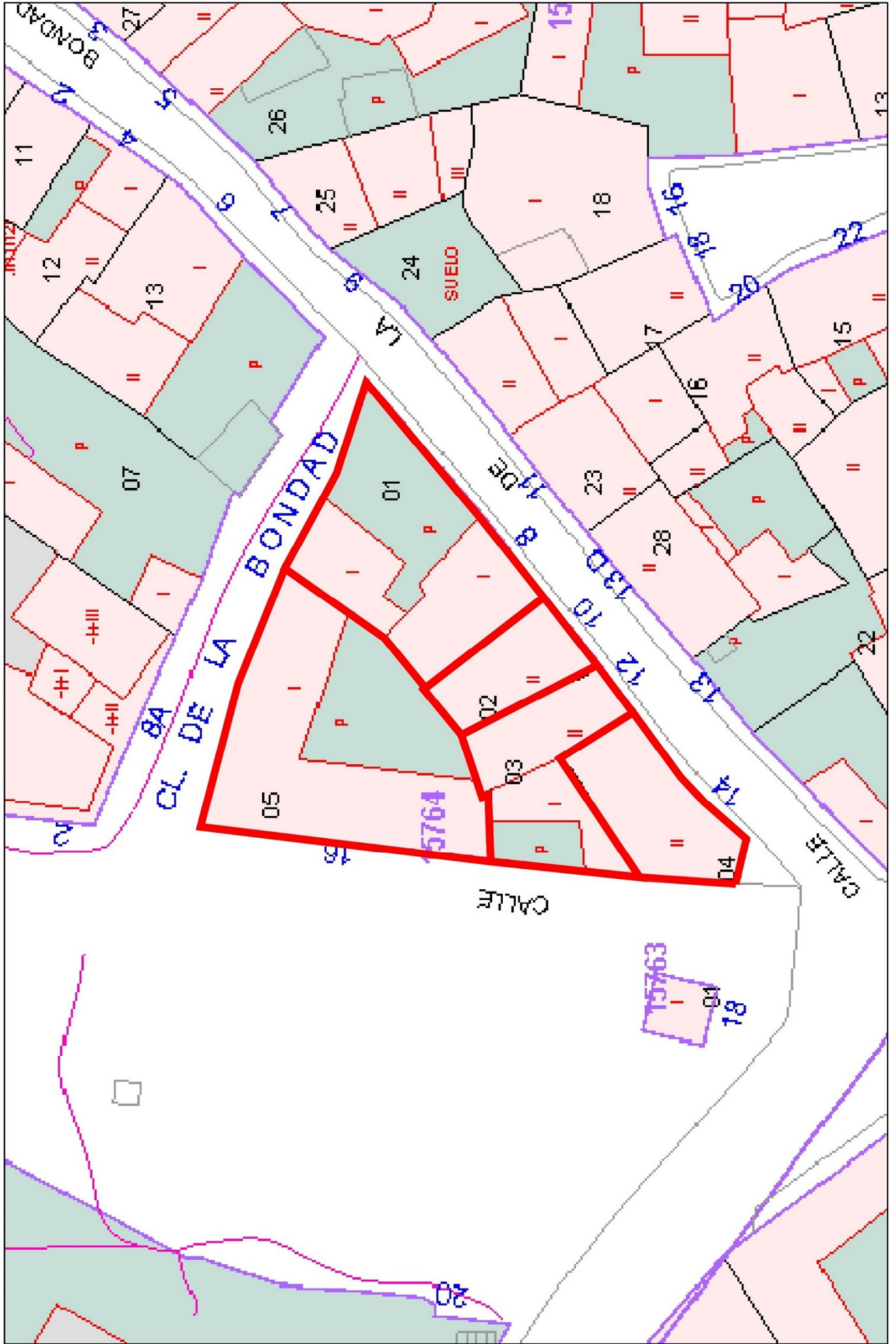
VOLUMEN, DENSIDAD Y ALTURAS

PARCELARIO

USOS DEL SUELO

ESTADO DE LA EDIFICACIÓN

URBANIZACIÓN





CIUDAD DE DUEÑAS. P.E.P.C.H.

F= 20

ANÁLISIS PORMENORIZADO DE LA MORFOLOGÍA, ESTADO CONSTRUCTIVO Y DE SERVICIOS, USO Y OCUPACIÓN DE CADA UNIDAD CATASTRAL.

MANZANA - M-5

PARCELA - P-1

CALLE - BONDAD

Nº- 8

PARCELA

	SUPERFICIE m ²	166,00
	FRENTE ml	33,00
	FACHADAS n ^o	2
	TIPO	ESQUINA
	OCUPACIÓN %	74,70 %
	EDIFICIOS n ^o	2
	AÑO DE CONSTRUCCIÓN	1985

EDIFICACIÓN PRINCIPAL



SUPERFICIE CONSTRUIDA m ²	184,00
PLANTAS N ^o	2
EDIFICABILIDAD m ² /m ²	1,11
ESTADO DE SOLIDEZ	R
ESTADO DE ACCESIBILIDAD	R
ESTADO DE HABITABILIDAD	R
FACHADA	EF, PD
CARPINTERÍAS	AL
CUBIERTA	TC
OTROS ELEMENTOS	

USO Y OCUPACIÓN

PLANTA	USO	N ^o	TIPO DE OCUPACIÓN	OTROS
Baja	VIVIENDA	1	VACÍA	ALMACÉN
Primera	VIVIENDA			
Segunda y +				
B. Cubierta				
Sótano				

SERVICIOS E INFRAESTRUCTURAS

Alcantarillado		Tipo de calle	
Agua potable		Pavimento	
Energía eléctrica		Telecomunicaciones	
Acceso rodado		Gas Natural	



CIUDAD DE DUEÑAS. P.E.P.C.H.

F= 21

ANÁLISIS PORMENORIZADO DE LA MORFOLOGÍA, ESTADO CONSTRUCTIVO Y DE SERVICIOS, USO Y OCUPACIÓN DE CADA UNIDAD CATASTRAL.

MANZANA - M-5

PARCELA - P-2

CALLE - BONDAD

Nº-10

PARCELA

<p>CONSULTA DESCRIPTIVA Y GRÁFICA DE DATOS CATASTRALES BIENES INMUEBLES DE NATURALEZA URBANA Municipio de DUEÑAS Provincia de PALENCIA</p> <p>REFERENCIA CATASTRAL DEL INMUEBLE 1876402UM7317N0001UW</p> <p>DATOS DEL INMUEBLE</p> <p>PROVINCIA: CL BONDAD 99 CALLE: 34290 DUEÑAS (PALENCIA)</p> <p>DATOS DE LA FINCA A LA QUE PERTENECE EL INMUEBLE</p> <p>PROVINCIA: CL BONDAD 99 CALLE: DUEÑAS (PALENCIA)</p> <p>ELEMENTOS DE CONSTRUCCIÓN</p> <table border="1"> <thead> <tr> <th>USO</th> <th>Planta</th> <th>Superficie m²</th> </tr> </thead> <tbody> <tr> <td>VIVIENDA</td> <td>00</td> <td>47</td> </tr> <tr> <td>VIVIENDA</td> <td>01</td> <td>47</td> </tr> </tbody> </table>	USO	Planta	Superficie m²	VIVIENDA	00	47	VIVIENDA	01	47	SUPERFICIE m ²	47,00
	USO	Planta	Superficie m²								
	VIVIENDA	00	47								
	VIVIENDA	01	47								
	FRENTE ml	6,00									
	FACHADAS n ^o	1									
	TIPO	REDUCIDA									
OCUPACIÓN %	100,00 %										
EDIFICIOS n ^o	1										
AÑO DE CONSTRUCCIÓN	1985										

EDIFICACIÓN PRINCIPAL

	SUPERFICIE CONSTRUIDA m ²	94,00
	PLANTAS N ^o	2
	EDIFICABILIDAD m ² /m ²	2,00
	ESTADO DE SOLIDEZ	R
	ESTADO DE ACCESIBILIDAD	R
	ESTADO DE HABITABILIDAD	R
	FACHADA	MC
	CARPINTERÍAS	PVC
	CUBIERTA	TC
	OTROS ELEMENTOS	

USO Y OCUPACIÓN

PLANTA	USO	N ^o	TIPO DE OCUPACIÓN	OTROS
Baja	VIVIENDA	1	VIV. TEMPORAL	
Primera	VIVIENDA			
Segunda y +				
B. Cubierta				
Sótano				

SERVICIOS E INFRAESTRUCTURAS

Alcantarillado		Tipo de calle	
Agua potable		Pavimento	
Energía eléctrica		Telecomunicaciones	
Acceso rodado		Gas Natural	



CIUDAD DE DUEÑAS. P.E.P.C.H.

F= 22

ANÁLISIS PORMENORIZADO DE LA MORFOLOGÍA, ESTADO CONSTRUCTIVO Y DE SERVICIOS, USO Y OCUPACIÓN DE CADA UNIDAD CATASTRAL.

MANZANA - M-5

PARCELA - P-3

CALLE - BONDAD

Nº-12

PARCELA

<p>CONSULTA DESCRIPTIVA Y GRÁFICA DE DATOS CATASTRALES BIENES INMUEBLES DE NATURALEZA URBANA Municipio de DUEÑAS Provincia de PALENCIA</p> <p>REFERENCIA CATASTRAL DEL INMUEBLE 1676403UM7317N0001HW</p> <p>DATOS DEL INMUEBLE</p> <p>UBICACIÓN: CL BONDAD 12 34219 DUEÑAS (PALENCIA)</p> <p>DATOS DE LA FINCA A LA QUE PERTENECE EL INMUEBLE</p> <p>UBICACIÓN: CL BONDAD 12 DUEÑAS (PALENCIA)</p> <p>ELEMENTOS DE CONSTRUCCIÓN</p> <table border="1"> <thead> <tr> <th>Uso</th> <th>Edificio</th> <th>Planta</th> <th>Superficie</th> </tr> </thead> <tbody> <tr> <td>VIVIENDA</td> <td>90</td> <td>43</td> <td></td> </tr> <tr> <td>VIVIENDA</td> <td>91</td> <td>42</td> <td></td> </tr> <tr> <td>BOQUETAS/AE</td> <td>99</td> <td>32</td> <td></td> </tr> </tbody> </table>	Uso	Edificio	Planta	Superficie	VIVIENDA	90	43		VIVIENDA	91	42		BOQUETAS/AE	99	32		SUPERFICIE m ²	93,00
	Uso	Edificio	Planta	Superficie														
	VIVIENDA	90	43															
	VIVIENDA	91	42															
	BOQUETAS/AE	99	32															
	FRENTE ml	14,00																
	FACHADAS n°	2																
TIPO	PASANTE																	
OCUPACIÓN %	42,24 %																	
EDIFICIOS n°	1																	
AÑO DE CONSTRUCCIÓN	1988																	

EDIFICACIÓN PRINCIPAL

	SUPERFICIE CONSTRUIDA m ²	86,00
	PLANTAS N°	2
	EDIFICABILIDAD m ² /m ²	0,92
	ESTADO DE SOLIDEZ	B
	ESTADO DE ACCESIBILIDAD	B
	ESTADO DE HABITABILIDAD	B
	FACHADA	MC
	CARPINTERÍAS	PVC
	CUBIERTA	TC
OTROS ELEMENTOS	TRONERA	

USO Y OCUPACIÓN

PLANTA	USO	N°	TIPO DE OCUPACIÓN	OTROS
Baja	VIVIENDA	1	VIV. TEMPORAL	
Primera	VIVIENDA			
Segunda y +				
B. Cubierta				
Sótano				

SERVICIOS E INFRAESTRUCTURAS

Alcantarillado		Tipo de calle	
Agua potable		Pavimento	
Energía eléctrica		Telecomunicaciones	
Acceso rodado		Gas Natural	



CIUDAD DE DUEÑAS. P.E.P.C.H.

F= 23

ANÁLISIS PORMENORIZADO DE LA MORFOLOGÍA, ESTADO CONSTRUCTIVO Y DE SERVICIOS, USO Y OCUPACIÓN DE CADA UNIDAD CATASTRAL.

MANZANA - M-5 PARCELA - P-4 CALLE - BONDAD

Nº-14

PARCELA

	SUPERFICIE m ²	69,00
	FRENTE ml	21,00
	FACHADAS n ^o	3
	TIPO	ESQUINA
	OCUPACIÓN %	100,00 %
	EDIFICIOS n ^o	1
	AÑO DE CONSTRUCCIÓN	1985

EDIFICACIÓN PRINCIPAL

	SUPERFICIE CONSTRUIDA m ²	138,00
	PLANTAS N ^o	2
	EDIFICABILIDAD m ² /m ²	2,00
	ESTADO DE SOLIDEZ	M
	ESTADO DE ACCESIBILIDAD	M
	ESTADO DE HABITABILIDAD	M
	FACHADA	EF
	CARPINTERÍAS	MD
	CUBIERTA	TC
	OTROS ELEMENTOS	

USO Y OCUPACIÓN

PLANTA	USO	N ^o	TIPO DE OCUPACIÓN	OTROS
Baja	VIVIENDA	1	VIV. VACIA	
Primera	VIVIENDA			
Segunda y +				
B. Cubierta				
Sótano				

SERVICIOS E INFRAESTRUCTURAS

Alcantarillado		Tipo de calle	
Agua potable		Pavimento	
Energía eléctrica		Telecomunicaciones	
Acceso rodado		Gas Natural	



CIUDAD DE DUEÑAS. P.E.P.C.H.

F= 24

ANÁLISIS PORMENORIZADO DE LA MORFOLOGÍA, ESTADO CONSTRUCTIVO Y DE SERVICIOS, USO Y OCUPACIÓN DE CADA UNIDAD CATASTRAL.

MANZANA - M-5 PARCELA - P-5 CALLE - BONDAD

Nº-16

PARCELA

CONSULTA DESCRIPTIVA Y GRÁFICA DE DATOS CATASTRALES BIENES INMUEBLES DE NATURALEZA URBANA
Municipio de DUEÑAS Provincia de PALENCIA

REFERENCIA CATASTRAL DEL INMUEBLE
1576405UM7317N0091AW

DATOS DEL INMUEBLE

PROVINCIA: CL BONDAD 16
MUNICIPIO: DUEÑAS (PALENCIA)
NATURALEZA: Industrial
AÑO DE CONSTRUCCIÓN: 1985
CÓDIGO DE IDENTIFICACIÓN: 156,000000
CÓDIGO DE IDENTIFICACIÓN: 156

DATOS DE LA FINCA A LA QUE PERTENECE EL INMUEBLE

PROVINCIA: CL BONDAD 16
MUNICIPIO: DUEÑAS (PALENCIA)
NATURALEZA: Industrial
AÑO DE CONSTRUCCIÓN: 1985
CÓDIGO DE IDENTIFICACIÓN: 156,000000
CÓDIGO DE IDENTIFICACIÓN: 156

Este documento es una copia verificada catastral, pero sus datos pueden ser verificados a través del "Acceso a datos catastrales no geográficos" de la SGC.

Lunes, 21 de Diciembre de 2015

SUPERFICIE m ²	246,00
FRENTE ml	39,00
FACHADAS n°	2
TIPO	ESQUINA
OCUPACIÓN %	63,41 %
EDIFICIOS n°	1
AÑO DE CONSTRUCCIÓN	1985

EDIFICACIÓN PRINCIPAL



SUPERFICIE CONSTRUIDA m ²	156,00
PLANTAS N°	1
EDIFICABILIDAD m ² /m ²	0,63
ESTADO DE SOLIDEZ	M
ESTADO DE ACCESIBILIDAD	
ESTADO DE HABITABILIDAD	
FACHADA	PD
CARPINTERÍAS	MD
CUBIERTA	TC
OTROS ELEMENTOS	

USO Y OCUPACIÓN

PLANTA	USO	N°	TIPO DE OCUPACIÓN	OTROS
Baja	ALMACÉN			
Primera				
Segunda y +				
B. Cubierta				
Sótano				

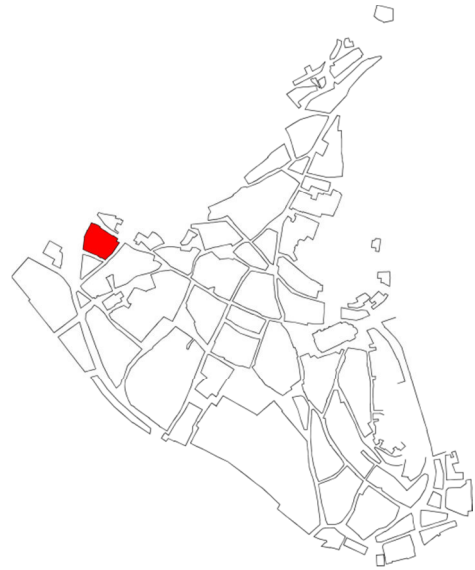
SERVICIOS E INFRAESTRUCTURAS

Alcantarillado		Tipo de calle	
Agua potable		Pavimento	
Energía eléctrica		Telecomunicaciones	
Acceso rodado		Gas Natural	

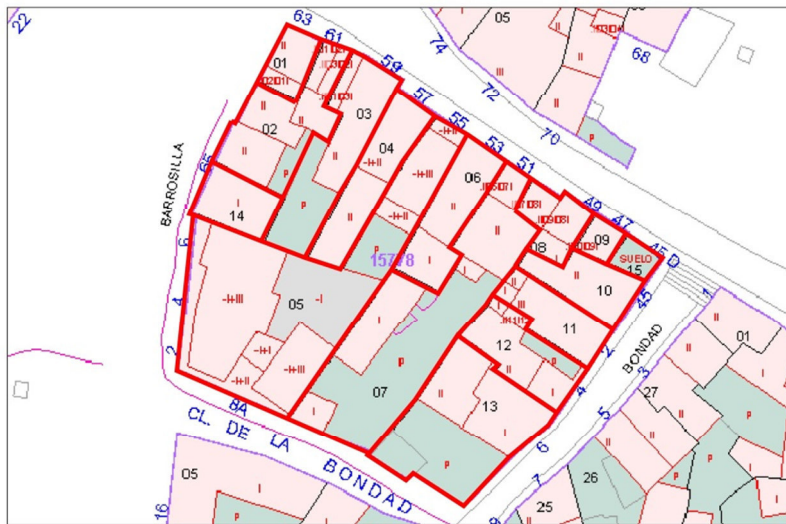
MANZANA 6

LOCALIZACIÓN EN P.E.P.C.H

ZONA	_____	
SUPERFICIE (m ²)	_____	1.785,60
Nº DE PARCELAS	_____	14
PERÍMETRO (m)	_____	170,75
Nº DE VIVIENDAS	_____	17
EQUIPAMIENTOS	_____	
ESPACIOS LIBRES	_____	
ELEM. CATALOGADOS	_____	
SUPERPOSICIONES	_____	9



PLANO EN CATASTRO



VOLUMEN, DENSIDAD Y ALTURAS

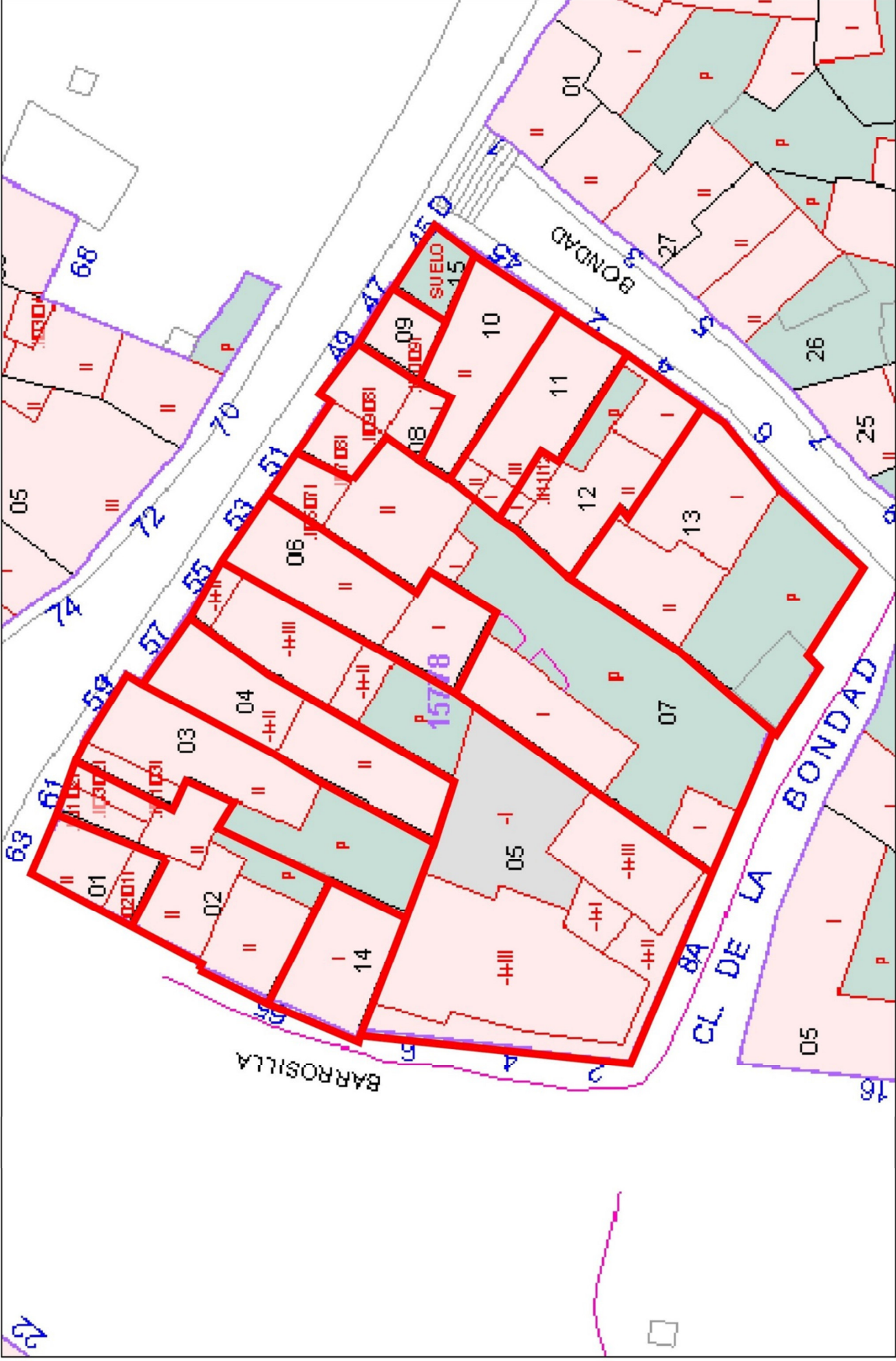
Edificios de más de dos alturas: 2

PARCELARIO

USOS DEL SUELO

ESTADO DE LA EDIFICACIÓN

URBANIZACIÓN





CIUDAD DE DUEÑAS. P.E.P.C.H.

F= 25

ANÁLISIS PORMENORIZADO DE LA MORFOLOGÍA, ESTADO CONSTRUCTIVO Y DE SERVICIOS, USO Y OCUPACIÓN DE CADA UNIDAD CATASTRAL.

MANZANA - M-6 PARCELA - P-1 CALLE - SAN JUAN

Nº- 63

PARCELA

	SUPERFICIE m ²	42,00
	FRENTE ml	12,00
	FACHADAS n°	2
	TIPO	ESQUINA
	OCUPACIÓN %	100 %
	EDIFICIOS n°	1
AÑO DE CONSTRUCCIÓN	1.992	

EDIFICACIÓN PRINCIPAL



SUPERFICIE CONSTRUIDA m ²	83,00
PLANTAS N°	2
EDIFICABILIDAD m ² /m ²	2
ESTADO DE SOLIDEZ	R
ESTADO DE ACCESIBILIDAD	R
ESTADO DE HABITABILIDAD	R
FACHADA	EF
CARPINTERÍAS	PVC
CUBIERTA	TC
OTROS ELEMENTOS	Superposición P-2, P-3

USO Y OCUPACIÓN

PLANTA	USO	N°	TIPO DE OCUPACIÓN	OTROS
Baja	VIVIENDA	1		EN OBRAS
Primera	VIVIENDA			
Segunda y +				
B. Cubierta				
Sótano				

SERVICIOS E INFRAESTRUCTURAS

Alcantarillado		Tipo de calle	
Agua potable		Pavimento	
Energía eléctrica		Telecomunicaciones	
Acceso rodado		Gas Natural	



CIUDAD DE DUEÑAS. P.E.P.C.H.

F= 26

ANÁLISIS PORMENORIZADO DE LA MORFOLOGÍA, ESTADO CONSTRUCTIVO Y DE SERVICIOS, USO Y OCUPACIÓN DE CADA UNIDAD CATASTRAL.

MANZANA - M-6

PARCELA - P-2

CALLE -

SAN JUAN

Nº- 61

PARCELA

	SUPERFICIE m ²	103,00
	FRENTE ml	12,00
	FACHADAS n ^o	2
	TIPO	PASANTE
	OCUPACIÓN %	96,12 %
	EDIFICIOS n ^o	1
	AÑO DE CONSTRUCCIÓN	1.992

EDIFICACIÓN PRINCIPAL



SUPERFICIE CONSTRUIDA m ²	165,00
PLANTAS N ^o	2
EDIFICABILIDAD m ² /m ²	1,60
ESTADO DE SOLIDEZ	B
ESTADO DE ACCESIBILIDAD	R
ESTADO DE HABITABILIDAD	R
FACHADA	EF
CARPINTERÍAS	PVC
CUBIERTA	TC
OTROS ELEMENTOS	Superposición P-1

USO Y OCUPACIÓN

PLANTA	USO	N ^o	TIPO DE OCUPACIÓN	OTROS
Baja	VIVIENDA	1		
Primera	VIVIENDA			
Segunda y +				
B. Cubierta				
Sótano				

SERVICIOS E INFRAESTRUCTURAS

Alcantarillado		Tipo de calle	
Agua potable		Pavimento	
Energía eléctrica		Telecomunicaciones	
Acceso rodado		Gas Natural	



CIUDAD DE DUEÑAS. P.E.P.C.H.

F= 27

ANÁLISIS PORMENORIZADO DE LA MORFOLOGÍA, ESTADO CONSTRUCTIVO Y DE SERVICIOS, USO Y OCUPACIÓN DE CADA UNIDAD CATASTRAL.

MANZANA - M-6 PARCELA - P-3 CALLE - SAN JUAN

Nº- 59

PARCELA

	SUPERFICIE m ²	153,00
	FRENTE ml	5,00
	FACHADAS n°	1
	TIPO	ORDINARIA
	OCUPACIÓN %	60,78 %
	EDIFICIOS n°	1
AÑO DE CONSTRUCCIÓN	1.985	

EDIFICACIÓN PRINCIPAL

	SUPERFICIE CONSTRUIDA m ²	194,00
	PLANTAS N°	3
	EDIFICABILIDAD m ² /m ²	1,27
	ESTADO DE SOLIDEZ	R
	ESTADO DE ACCESIBILIDAD	R
	ESTADO DE HABITABILIDAD	R
	FACHADA	PD-EF
	CARPINTERÍAS	AL
	CUBIERTA	TC
OTROS ELEMENTOS	Superposición P-1, P-2 VUELO	

USO Y OCUPACIÓN

PLANTA	USO	N°	TIPO DE OCUPACIÓN	OTROS
Baja	APARCAMIENTO			
Primera	VIVIENDA	1	VIV. PERMANENTE	
Segunda y +	VIVIENDA			
B. Cubierta				
Sótano				

SERVICIOS E INFRAESTRUCTURAS

Alcantarillado		Tipo de calle	
Agua potable		Pavimento	
Energía eléctrica		Telecomunicaciones	
Acceso rodado		Gas Natural	



CIUDAD DE DUEÑAS. P.E.P.C.H.

F= 28

ANÁLISIS PORMENORIZADO DE LA MORFOLOGÍA, ESTADO CONSTRUCTIVO Y DE SERVICIOS, USO Y OCUPACIÓN DE CADA UNIDAD CATASTRAL.

MANZANA - M-6 PARCELA - P-4 CALLE - SAN JUAN

Nº- 57

PARCELA

	SUPERFICIE m ²	118,00
	FRENTE ml	5,00
	FACHADAS n ^o	1
	TIPO	ORDINARIA
	OCUPACIÓN %	100,00 %
	EDIFICIOS n ^o	1
	AÑO DE CONSTRUCCIÓN	1.985

EDIFICACIÓN PRINCIPAL

	SUPERFICIE CONSTRUIDA m ²	236,00
	PLANTAS N ^o	3
	EDIFICABILIDAD m ² /m ²	2
	ESTADO DE SOLIDEZ	R
	ESTADO DE ACCESIBILIDAD	R
	ESTADO DE HABITABILIDAD	R
	FACHADA	PD-EF
	CARPINTERÍAS	AL
	CUBIERTA	TC
	OTROS ELEMENTOS	VUELO

USO Y OCUPACIÓN

PLANTA	USO	N ^o	TIPO DE OCUPACIÓN	OTROS
Baja	VIVIENDA	1	VIV. PERMANENTE	APARCAMIENTO
Primera	VIVIENDA			
Segunda y +	VIVIENDA			
B. Cubierta				
Sótano				

SERVICIOS E INFRAESTRUCTURAS

Alcantarillado		Tipo de calle	
Agua potable		Pavimento	
Energía eléctrica		Telecomunicaciones	
Acceso rodado		Gas Natural	



CIUDAD DE DUEÑAS. P.E.P.C.H.

F= 29

ANÁLISIS PORMENORIZADO DE LA MORFOLOGÍA, ESTADO CONSTRUCTIVO Y DE SERVICIOS, USO Y OCUPACIÓN DE CADA UNIDAD CATASTRAL.

MANZANA - M-6 PARCELA - P-5 CALLE - SAN JUAN

Nº- 55

PARCELA

<p>CONSULTA DESCRIPTIVA Y GRÁFICA DE DATOS CATASTRALES BIENES INMUEBLES DE NATURALEZA URBANA Municipio de DUEÑAS Provincia de PALENCIA</p> <p>REFERENCIA CATASTRAL DEL INMUEBLE 1877805UM7317N0010W</p> <p>DATOS DEL INMUEBLE Domicilio: CL SAN JUAN 55 Ex E PL 00 P/LA 34219 DUEÑAS (PALENCIA) Situación Urbana: DUEÑAS Municipio: 2003 Procedencia de formación: 238</p> <p>DATOS DE LA FINCA A LA QUE PERTENECE EL INMUEBLE Parcela: CL SAN JUAN 55 DUEÑAS (PALENCIA) Superficie construida: 1.038 Superficie sin-ops: 430 Zonificación: (Bivivienda horizontal)</p> <p>ELEMENTOS DE CONSTRUCCIÓN</p> <table border="1"> <thead> <tr> <th>Uso</th> <th>Clase</th> <th>Planta</th> <th>Superficie</th> </tr> </thead> <tbody> <tr> <td>VIVIENDA</td> <td>E</td> <td>00</td> <td>A</td> <td>05</td> </tr> <tr> <td>VIVIENDA</td> <td>E</td> <td>01</td> <td>A</td> <td>02</td> </tr> <tr> <td>VIVIENDA</td> <td>E</td> <td>+1</td> <td>A</td> <td>39</td> </tr> <tr> <td>ALMACÉN</td> <td>E</td> <td>-1</td> <td>A</td> <td>42</td> </tr> </tbody> </table>	Uso	Clase	Planta	Superficie	VIVIENDA	E	00	A	05	VIVIENDA	E	01	A	02	VIVIENDA	E	+1	A	39	ALMACÉN	E	-1	A	42	<p>SUPERFICIE m²</p> <p>430,00</p>
	Uso	Clase	Planta	Superficie																					
	VIVIENDA	E	00	A	05																				
	VIVIENDA	E	01	A	02																				
	VIVIENDA	E	+1	A	39																				
	ALMACÉN	E	-1	A	42																				
	<p>FRENTE ml</p> <p>37,00</p>	<p>FACHADAS n^o</p> <p>3</p>																							
<p>TIPO</p> <p>PASANTE</p>	<p>OCUPACIÓN %</p> <p>75,00 %</p>																								
<p>EDIFICIOS n^o</p> <p>1</p>	<p>AÑO DE CONSTRUCCIÓN</p> <p>2.003</p>																								

EDIFICACIÓN PRINCIPAL

	<p>SUPERFICIE CONSTRUIDA m²</p> <p>1.038,00</p>
	<p>PLANTAS N^o</p> <p>2+B.C+S</p>
	<p>EDIFICABILIDAD m²/m²</p> <p>2</p>
	<p>ESTADO DE SOLIDEZ</p> <p>B</p>
	<p>ESTADO DE ACCESIBILIDAD</p> <p>B</p>
	<p>ESTADO DE HABITABILIDAD</p> <p>B</p>
	<p>FACHADA</p> <p>EF</p>
	<p>CARPINTERÍAS</p> <p>PVC</p>
	<p>CUBIERTA</p> <p>TC</p>
	<p>OTROS ELEMENTOS</p>

USO Y OCUPACIÓN

PLANTA	USO	Nº	TIPO DE OCUPACIÓN	OTROS
Baja	VIVIENDA	5	VIV. PERMANENTE	APARCAMIENTO
Primera	VIVIENDA			
Segunda y +				
B. Cubierta	VIVIENDA			
Sótano	APARCAMIENTO			

SERVICIOS E INFRAESTRUCTURAS

Alcantarillado		Tipo de calle	
Agua potable		Pavimento	
Energía eléctrica		Telecomunicaciones	
Acceso rodado		Gas Natural	



CIUDAD DE DUEÑAS. P.E.P.C.H.

F= 30

ANÁLISIS PORMENORIZADO DE LA MORFOLOGÍA, ESTADO CONSTRUCTIVO Y DE SERVICIOS, USO Y OCUPACIÓN DE CADA UNIDAD CATASTRAL.

MANZANA - M-6 PARCELA - P-6 CALLE - SAN JUAN

Nº- 53

PARCELA

	SUPERFICIE m ²	98,00
	FRENTE ml	5,00
	FACHADAS n ^o	1
	TIPO	ORDINARIA
	OCUPACIÓN %	100,00 %
	EDIFICIOS n ^o	1
	AÑO DE CONSTRUCCIÓN	1.985

EDIFICACIÓN PRINCIPAL

	SUPERFICIE CONSTRUIDA m ²	155,00
	PLANTAS N ^o	2
	EDIFICABILIDAD m ² /m ²	1,58
	ESTADO DE SOLIDEZ	R
	ESTADO DE ACCESIBILIDAD	R
	ESTADO DE HABITABILIDAD	R
	FACHADA	EF
	CARPINTERÍAS	AL
	CUBIERTA	TC
OTROS ELEMENTOS	Superposición P-7	

USO Y OCUPACIÓN

PLANTA	USO	Nº	TIPO DE OCUPACIÓN	OTROS
Baja	VIVIENDA	1	VIV. PERMANENTE	
Primera	VIVIENDA			
Segunda y +				
B. Cubierta				
Sótano				

SERVICIOS E INFRAESTRUCTURAS

Alcantarillado		Tipo de calle	
Agua potable		Pavimento	
Energía eléctrica		Telecomunicaciones	
Acceso rodado		Gas Natural	



CIUDAD DE DUEÑAS. P.E.P.C.H.

F= 31

ANÁLISIS PORMENORIZADO DE LA MORFOLOGÍA, ESTADO CONSTRUCTIVO Y DE SERVICIOS, USO Y OCUPACIÓN DE CADA UNIDAD CATASTRAL.

MANZANA - M-6 PARCELA - P-7 CALLE - SAN JUAN

Nº- 51

PARCELA

<p>CONSULTA DESCRIPTIVA Y GRÁFICA DE DATOS CATASTRALES BIENES INMUEBLES DE NATURALEZA URBANA</p> <p>Municipio de DUEÑAS Provincia de PALENCIA</p> <p>REFERENCIA CATASTRAL DEL INMUEBLE: 1577807UM7317N0001RW</p> <p>DATOS DEL INMUEBLE: DISTRITO: CL SAN JUAN 51 C/ SAN JUAN 51 34210 DUEÑAS (PALENCIA)</p> <p>DATOS DE LA FINCA A LA QUE PERTENECE EL INMUEBLE: DISTRITO: CL SAN JUAN 51 C/ SAN JUAN 51 DUEÑAS (PALENCIA)</p> <p>ELEMENTOS DE CONSTRUCCIÓN:</p> <table border="1"> <thead> <tr> <th>Uso</th> <th>Elemento</th> <th>Superficie</th> </tr> </thead> <tbody> <tr> <td>VIVIENDA</td> <td>00</td> <td>73</td> </tr> <tr> <td>VIVIENDA</td> <td>01</td> <td>74</td> </tr> <tr> <td>VIVIENDA</td> <td>00</td> <td>83</td> </tr> </tbody> </table>	Uso	Elemento	Superficie	VIVIENDA	00	73	VIVIENDA	01	74	VIVIENDA	00	83	SUPERFICIE m ²	334,00
	Uso	Elemento	Superficie											
	VIVIENDA	00	73											
	VIVIENDA	01	74											
	VIVIENDA	00	83											
	FRENTE ml	14,00												
	FACHADAS n°	2												
TIPO	PASANTE													
OCUPACIÓN %	46,70 %													
EDIFICIOS n°	3													
AÑO DE CONSTRUCCIÓN	1.985													

EDIFICACIÓN PRINCIPAL



SUPERFICIE CONSTRUIDA m ²	227,00
PLANTAS N°	2
EDIFICABILIDAD m ² /m ²	0,68
ESTADO DE SOLIDEZ	M
ESTADO DE ACCESIBILIDAD	M
ESTADO DE HABITABILIDAD	M
FACHADA	EF
CARPINTERÍAS	AL
CUBIERTA	TC
OTROS ELEMENTOS	Superposición P-6, P-8

USO Y OCUPACIÓN

PLANTA	USO	N°	TIPO DE OCUPACIÓN	OTROS
Baja	VIVIENDA	1	VIV. PERMANENTE	ALMACÉN
Primera	VIVIENDA			
Segunda y +				
B. Cubierta				
Sótano				

SERVICIOS E INFRAESTRUCTURAS

Alcantarillado		Tipo de calle	
Agua potable		Pavimento	
Energía eléctrica		Telecomunicaciones	
Acceso rodado		Gas Natural	



CIUDAD DE DUEÑAS. P.E.P.C.H.

F= 32

ANÁLISIS PORMENORIZADO DE LA MORFOLOGÍA, ESTADO CONSTRUCTIVO Y DE SERVICIOS, USO Y OCUPACIÓN DE CADA UNIDAD CATASTRAL.

MANZANA -M-6

PARCELA - P-8

CALLE - SAN JUAN

Nº- 49

PARCELA

	SUPERFICIE m ²	28,00
	FRENTE ml	4,00
	FACHADAS n°	2
	TIPO	REDUCIDA
	OCUPACIÓN %	100,00 %
	EDIFICIOS n°	1
	AÑO DE CONSTRUCCIÓN	1.985

EDIFICACIÓN PRINCIPAL

	SUPERFICIE CONSTRUIDA m ²	28,00
	PLANTAS N°	2
	EDIFICABILIDAD m ² /m ²	1
	ESTADO DE SOLIDEZ	M
	ESTADO DE ACCESIBILIDAD	
	ESTADO DE HABITABILIDAD	
	FACHADA	EF
	CARPINTERÍAS	AL
	CUBIERTA	TC
OTROS ELEMENTOS	Superposición P-7, P-9	

USO Y OCUPACIÓN

PLANTA	USO	N°	TIPO DE OCUPACIÓN	OTROS
Baja	ALMACÉN			
Primera				
Segunda y +				
B. Cubierta				
Sótano				

SERVICIOS E INFRAESTRUCTURAS

Alcantarillado		Tipo de calle	
Agua potable		Pavimento	
Energía eléctrica		Telecomunicaciones	
Acceso rodado		Gas Natural	



CIUDAD DE DUEÑAS. P.E.P.C.H.

F= 33

ANÁLISIS PORMENORIZADO DE LA MORFOLOGÍA, ESTADO CONSTRUCTIVO Y DE SERVICIOS, USO Y OCUPACIÓN DE CADA UNIDAD CATASTRAL.

MANZANA -M-6

PARCELA - P-9

CALLE - SAN JUAN

Nº- 47

PARCELA

	SUPERFICIE m ²	40,00
	FRENTE ml	4,00
	FACHADAS n ^o	1
	TIPO	REDUCIDA
	OCUPACIÓN %	100,00 %
	EDIFICIOS n ^o	1
	AÑO DE CONSTRUCCIÓN	1.985

EDIFICACIÓN PRINCIPAL

	SUPERFICIE CONSTRUIDA m ²	81,00
	PLANTAS N ^o	2
	EDIFICABILIDAD m ² /m ²	2
	ESTADO DE SOLIDEZ	M
	ESTADO DE ACCESIBILIDAD	M
	ESTADO DE HABITABILIDAD	M
	FACHADA	EF
	CARPINTERÍAS	AL
	CUBIERTA	TC
OTROS ELEMENTOS	Superposición P-8, P-10 y P-15	

USO Y OCUPACIÓN

PLANTA	USO	Nº	TIPO DE OCUPACIÓN	OTROS
Baja	VIVIENDA	1	VIV. VACÍA	
Primera	VIVIENDA			
Segunda y +				
B. Cubierta				
Sótano				

SERVICIOS E INFRAESTRUCTURAS

Alcantarillado		Tipo de calle	
Agua potable		Pavimento	
Energía eléctrica		Telecomunicaciones	
Acceso rodado		Gas Natural	



CIUDAD DE DUEÑAS. P.E.P.C.H.

F= 34

ANÁLISIS PORMENORIZADO DE LA MORFOLOGÍA, ESTADO CONSTRUCTIVO Y DE SERVICIOS, USO Y OCUPACIÓN DE CADA UNIDAD CATASTRAL.

MANZANA - M-6 PARCELA - P-10 y P-15 CALLE - SAN JUAN

Nº- 45

PARCELA

	SUPERFICIE m ²	72,00 + 18,00
	FRENTE ml	7,00 + 8,00
	FACHADAS n ^o	2
	TIPO	ORDINARIA
	OCUPACIÓN %	100,00 %
	EDIFICIOS n ^o	1
	AÑO DE CONSTRUCCIÓN	1.992

EDIFICACIÓN PRINCIPAL

	SUPERFICIE CONSTRUIDA m ²	144,00
	PLANTAS N ^o	2
	EDIFICABILIDAD m ² /m ²	2
	ESTADO DE SOLIDEZ	B
	ESTADO DE ACCESIBILIDAD	R
	ESTADO DE HABITABILIDAD	R
	FACHADA	LV
	CARPINTERÍAS	AL
	CUBIERTA	TC
	OTROS ELEMENTOS	AGREGACIÓN, Superposición P-9

USO Y OCUPACIÓN

PLANTA	USO	N ^o	TIPO DE OCUPACIÓN	OTROS
Baja	VIVIENDA	1	VIV. PERMANENTE	
Primera	VIVIENDA			
Segunda y +				
B. Cubierta				
Sótano				

SERVICIOS E INFRAESTRUCTURAS

Alcantarillado		Tipo de calle	
Agua potable		Pavimento	
Energía eléctrica		Telecomunicaciones	
Acceso rodado		Gas Natural	



CIUDAD DE DUEÑAS. P.E.P.C.H.

F= 35

ANÁLISIS PORMENORIZADO DE LA MORFOLOGÍA, ESTADO CONSTRUCTIVO Y DE SERVICIOS, USO Y OCUPACIÓN DE CADA UNIDAD CATASTRAL.

MANZANA - M-6 PARCELA - P-11 CALLE - BONDAD

Nº- 2

PARCELA

	SUPERFICIE m ²	71,00
	FRENTE ml	5,00
	FACHADAS n ^o	1
	TIPO	ORDINARIA
	OCUPACIÓN %	100,00 %
	EDIFICIOS n ^o	1
	AÑO DE CONSTRUCCIÓN	1.990

EDIFICACIÓN PRINCIPAL



SUPERFICIE CONSTRUIDA m ²	202,00
PLANTAS N ^o	3
EDIFICABILIDAD m ² /m ²	2,85
ESTADO DE SOLIDEZ	R
ESTADO DE ACCESIBILIDAD	R
ESTADO DE HABITABILIDAD	R
FACHADA	LV
CARPINTERÍAS	AL
CUBIERTA	TC
OTROS ELEMENTOS	Superposición P-12, TERRAZA

USO Y OCUPACIÓN

PLANTA	USO	N ^o	TIPO DE OCUPACIÓN	OTROS
Baja	APARCAMIENTO			
Primera	VIVIENDA	1	VIV. TEMPORAL	
Segunda y +	VIVIENDA	1		
B. Cubierta				
Sótano				

SERVICIOS E INFRAESTRUCTURAS

Alcantarillado		Tipo de calle	
Agua potable		Pavimento	
Energía eléctrica		Telecomunicaciones	
Acceso rodado		Gas Natural	



CIUDAD DE DUEÑAS. P.E.P.C.H.

F= 36

ANÁLISIS PORMENORIZADO DE LA MORFOLOGÍA, ESTADO CONSTRUCTIVO Y DE SERVICIOS, USO Y OCUPACIÓN DE CADA UNIDAD CATASTRAL.

MANZANA - M-6 PARCELA - P-12 CALLE - BONDAD

Nº- 4

PARCELA

	SUPERFICIE m ²	81,00
	FRENTE ml	7,00
	FACHADAS n ^o	1
	TIPO	ORDINARIA
	OCUPACIÓN %	90,12 %
	EDIFICIOS n ^o	1
	AÑO DE CONSTRUCCIÓN	1.985

EDIFICACIÓN PRINCIPAL

	SUPERFICIE CONSTRUIDA m ²	109,00
	PLANTAS N ^o	2
	EDIFICABILIDAD m ² /m ²	1,35
	ESTADO DE SOLIDEZ	M
	ESTADO DE ACCESIBILIDAD	M
	ESTADO DE HABITABILIDAD	M
	FACHADA	EF
	CARPINTERÍAS	MD
	CUBIERTA	TC
	OTROS ELEMENTOS	Superposición P-11

USO Y OCUPACIÓN

PLANTA	USO	N ^o	TIPO DE OCUPACIÓN	OTROS
Baja	VIVIENDA	1	VIV. VACÍA	
Primera	VIVIENDA			
Segunda y +				
B. Cubierta				
Sótano				

SERVICIOS E INFRAESTRUCTURAS

Alcantarillado		Tipo de calle	
Agua potable		Pavimento	
Energía eléctrica		Telecomunicaciones	
Acceso rodado		Gas Natural	



CIUDAD DE DUEÑAS. P.E.P.C.H.

F= 37

ANÁLISIS PORMENORIZADO DE LA MORFOLOGÍA, ESTADO CONSTRUCTIVO Y DE SERVICIOS, USO Y OCUPACIÓN DE CADA UNIDAD CATASTRAL.

MANZANA - M-6 PARCELA - P-13 CALLE - BONDAD

Nº- 6

PARCELA

	SUPERFICIE m ²	199,00
	FRENTE ml	28,00
	FACHADAS n°	2
	TIPO	ESQUINA
	OCUPACIÓN %	57,79 %
	EDIFICIOS n°	1
	AÑO DE CONSTRUCCIÓN	1.985

EDIFICACIÓN PRINCIPAL

	SUPERFICIE CONSTRUIDA m ²	158,00
	PLANTAS N°	2
	EDIFICABILIDAD m ² /m ²	0,79
	ESTADO DE SOLIDEZ	M
	ESTADO DE ACCESIBILIDAD	R
	ESTADO DE HABITABILIDAD	M
	FACHADA	EF
	CARPINTERÍAS	MD
	CUBIERTA	TC
OTROS ELEMENTOS		

USO Y OCUPACIÓN

PLANTA	USO	N°	TIPO DE OCUPACIÓN	OTROS
Baja	VIVIENDA	1	VIV. TEMPORAL	
Primera	VIVIENDA			
Segunda y +				
B. Cubierta				
Sótano				

SERVICIOS E INFRAESTRUCTURAS

Alcantarillado		Tipo de calle	
Agua potable		Pavimento	
Energía eléctrica		Telecomunicaciones	
Acceso rodado		Gas Natural	



CIUDAD DE DUEÑAS. P.E.P.C.H.

F= 38

ANÁLISIS PORMENORIZADO DE LA MORFOLOGÍA, ESTADO CONSTRUCTIVO Y DE SERVICIOS, USO Y OCUPACIÓN DE CADA UNIDAD CATASTRAL.

MANZANA - M-6 PARCELA - P-14 CALLE - SAN JUAN

Nº- 65

PARCELA

	SUPERFICIE m ²	54,00
	FRENTE ml	6,00
	FACHADAS nº	1
	TIPO	REDUCIDA
	OCUPACIÓN %	100,00 %
	EDIFICIOS nº	1
	AÑO DE CONSTRUCCIÓN	1.985

EDIFICACIÓN PRINCIPAL

	SUPERFICIE CONSTRUIDA m ²	28,00
	PLANTAS Nº	1
	EDIFICABILIDAD m ² /m ²	0,50
	ESTADO DE SOLIDEZ	R
	ESTADO DE ACCESIBILIDAD	
	ESTADO DE HABITABILIDAD	
	FACHADA	EF-PD
	CARPINTERÍAS	MT
	CUBIERTA	FC
OTROS ELEMENTOS		

USO Y OCUPACIÓN

PLANTA	USO	Nº	TIPO DE OCUPACIÓN	OTROS
Baja	ALMACÉN			
Primera				
Segunda y +				
B. Cubierta				
Sótano				

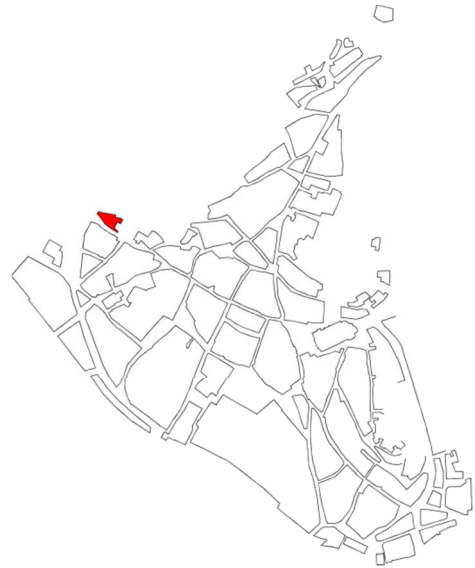
SERVICIOS E INFRAESTRUCTURAS

Alcantarillado		Tipo de calle	
Agua potable		Pavimento	
Energía eléctrica		Telecomunicaciones	
Acceso rodado		Gas Natural	

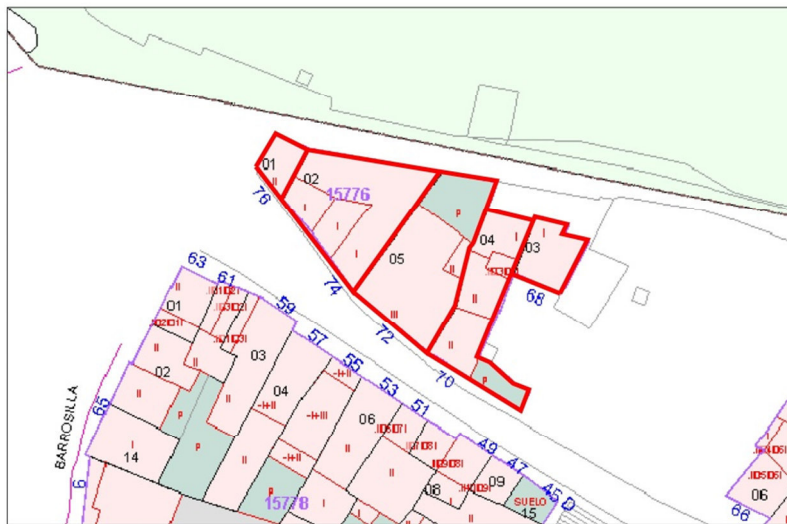
MANZANA 7

LOCALIZACIÓN EN P.E.P.C.H

ZONA	_____	
SUPERFICIE (m ²)	_____	505,25
Nº DE PARCELAS	_____	5
PERÍMETRO (m)	_____	121,70
Nº DE VIVIENDAS	_____	4
EQUIPAMIENTOS	_____	
ESPACIOS LIBRES	_____	
ELEM. CATALOGADOS	_____	
SUPERPOSICIONES	_____	1



PLANO EN CATASTRO



VOLUMEN, DENSIDAD Y ALTURAS

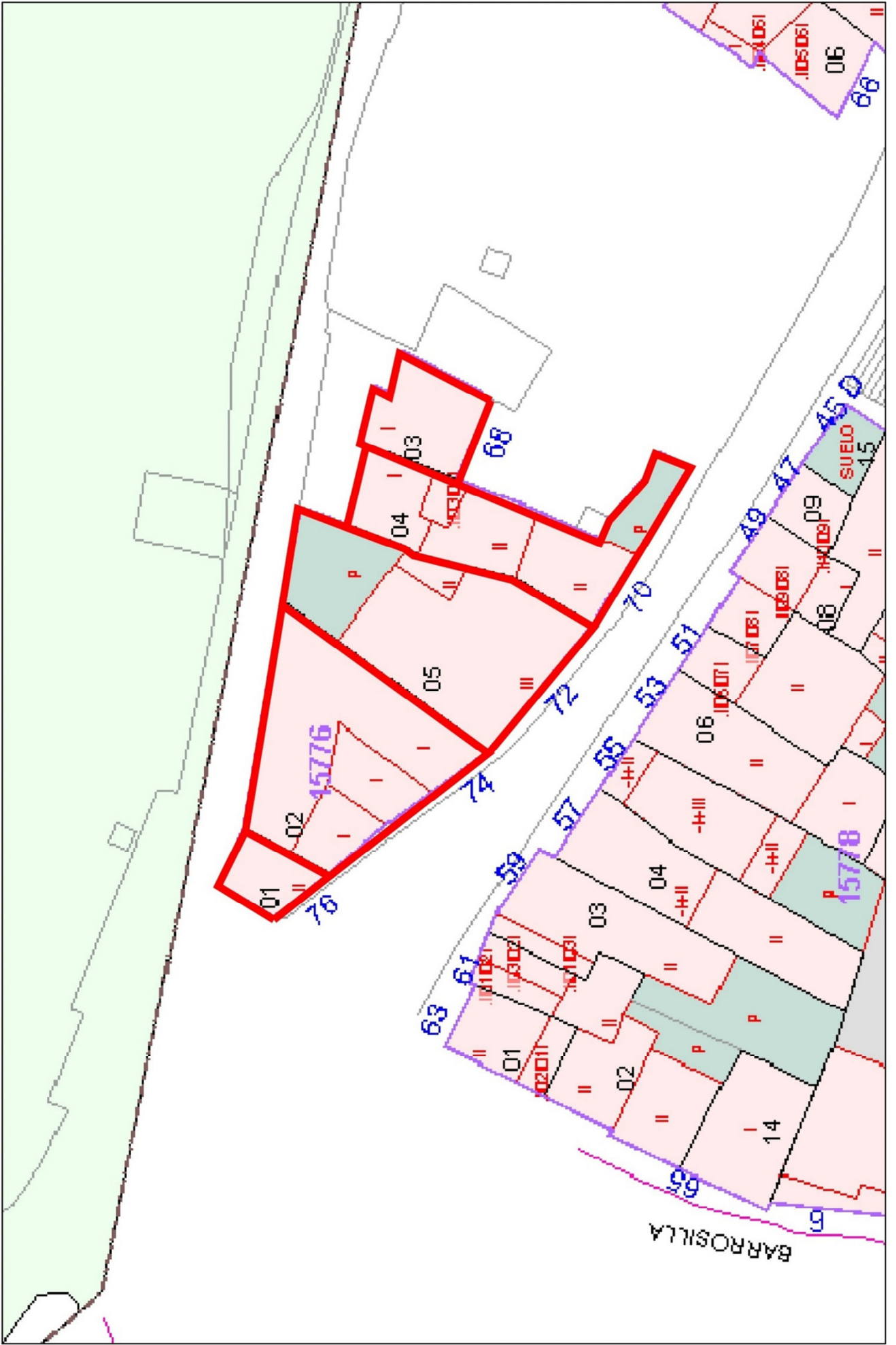
Edificios de más de dos alturas: 2

PARCELARIO

USOS DEL SUELO

ESTADO DE LA EDIFICACIÓN

URBANIZACIÓN





CIUDAD DE DUEÑAS. P.E.P.C.H.

F= 39

ANÁLISIS PORMENORIZADO DE LA MORFOLOGÍA, ESTADO CONSTRUCTIVO Y DE SERVICIOS, USO Y OCUPACIÓN DE CADA UNIDAD CATASTRAL.

MANZANA - M-7 PARCELA - P-1 CALLE - SAN JUAN

Nº- 76

PARCELA

	SUPERFICIE m ²	20,00
	FRENTE ml	9,00
	FACHADAS n ^o	2
	TIPO	REDUCIDA
	OCUPACIÓN %	100,00 %
	EDIFICIOS n ^o	1
	AÑO DE CONSTRUCCIÓN	1985

EDIFICACIÓN PRINCIPAL

	SUPERFICIE CONSTRUIDA m ²	40,00
	PLANTAS N ^o	2
	EDIFICABILIDAD m ² /m ²	2,00
	ESTADO DE SOLIDEZ	B
	ESTADO DE ACCESIBILIDAD	B
	ESTADO DE HABITABILIDAD	-
	FACHADA	PD
	CARPINTERÍAS	MT
	CUBIERTA	FC
OTROS ELEMENTOS		

USO Y OCUPACIÓN

PLANTA	USO	Nº	TIPO DE OCUPACIÓN	OTROS
Baja	APARCAMIENTO			
Primera	ALMACÉN			
Segunda y +				
B. Cubierta				
Sótano				

SERVICIOS E INFRAESTRUCTURAS

Alcantarillado		Tipo de calle	
Agua potable		Pavimento	
Energía eléctrica		Telecomunicaciones	
Acceso rodado		Gas Natural	



CIUDAD DE DUEÑAS. P.E.P.C.H.

F= 40

ANÁLISIS PORMENORIZADO DE LA MORFOLOGÍA, ESTADO CONSTRUCTIVO Y DE SERVICIOS, USO Y OCUPACIÓN DE CADA UNIDAD CATASTRAL.

MANZANA - M-7 PARCELA - P-2 CALLE - SAN JUAN

Nº- 74

PARCELA

<p>CONSULTA DESCRIPTIVA Y GRÁFICA DE DATOS CATASTRALES BIENES INMUEBLES DE NATURALEZA URBANA Municipio de DUEÑAS Provincia de PALENCIA</p> <p>REFERENCIA CATASTRAL DEL INMUEBLE 15378020UM7317N0001BW</p> <p>DATOS DEL INMUEBLE posición: CL SAN JUAN 74 34210 DUEÑAS (PALENCIA) naturaleza: Industrial año construcción: 1985 superficie de parcelación: 100,000000 superficie catastral: 153</p> <p>DATOS DE LA FINCA A LA QUE PERTENECE EL INMUEBLE posición: CL SAN JUAN 74 DUEÑAS (PALENCIA) superficie construida: 153 superficie solar: 153 parcelación: Parcela construida sin división horizontal</p> <p>Este documento no es una certificación catastral, pero sus datos pueden ser verificados a través del Alcatraz y otros catálogos en propiedad de la AEC.</p> <p>Martes, 22 de Diciembre de 2015</p>	SUPERFICIE m ²	153,00
	FRENTE ml	14,00
	FACHADAS n°	1
	TIPO	PASANTE
	OCUPACIÓN %	100,00 %
	EDIFICIOS n°	1
	AÑO DE CONSTRUCCIÓN	1985

EDIFICACIÓN PRINCIPAL

	SUPERFICIE CONSTRUIDA m ²	153,00
	PLANTAS N°	1
	EDIFICABILIDAD m ² /m ²	1,00
	ESTADO DE SOLIDEZ	B
	ESTADO DE ACCESIBILIDAD	
	ESTADO DE HABITABILIDAD	
	FACHADA	PD
	CARPINTERÍAS	MT
	CUBIERTA	FC
OTROS ELEMENTOS		

USO Y OCUPACIÓN

PLANTA	USO	N°	TIPO DE OCUPACIÓN	OTROS
Baja	ALMACÉN			
Primera				
Segunda y +				
B. Cubierta				
Sótano				

SERVICIOS E INFRAESTRUCTURAS

Alcantarillado		Tipo de calle	
Agua potable		Pavimento	
Energía eléctrica		Telecomunicaciones	
Acceso rodado		Gas Natural	



CIUDAD DE DUEÑAS. P.E.P.C.H.

F= 41

ANÁLISIS PORMENORIZADO DE LA MORFOLOGÍA, ESTADO CONSTRUCTIVO Y DE SERVICIOS, USO Y OCUPACIÓN DE CADA UNIDAD CATASTRAL.

MANZANA - M-7 PARCELA - P-3 CALLE - SAN JUAN

Nº- 68

PARCELA

<p>REFERENCIA CATASTRAL DEL INMUEBLE 1577603UM7317N0001YW</p> <p>DATOS DEL INMUEBLE parcelación: CL SAN JUAN DE DUEÑAS (PALENCIA) parcela: 34219 DUEÑAS (PALENCIA) parcela: 72</p> <p>DATOS DE LA FINCA A LA QUE PERTENECE EL INMUEBLE parcelación: CL SAN JUAN DE DUEÑAS (PALENCIA) parcela: 72 parcela: 40</p> <p>ELEMENTOS DE CONSTRUCCIÓN</p> <table border="1"> <thead> <tr> <th>Uso</th> <th>Escalas</th> <th>Plano</th> <th>Planta</th> <th>Superficie m²</th> </tr> </thead> <tbody> <tr> <td>VIVIENDA</td> <td>1/50</td> <td>01</td> <td>01</td> <td>33</td> </tr> </tbody> </table>	Uso	Escalas	Plano	Planta	Superficie m ²	VIVIENDA	1/50	01	01	33	SUPERFICIE m ²	40,00
	Uso	Escalas	Plano	Planta	Superficie m ²							
	VIVIENDA	1/50	01	01	33							
	FRENTE ml	6,00										
	FACHADAS n°	1										
	TIPO	REDUCIDA										
	OCUPACIÓN %	100,00 %										
EDIFICIOS n°	1											
AÑO DE CONSTRUCCIÓN	1985											

EDIFICACIÓN PRINCIPAL

	SUPERFICIE CONSTRUIDA m ²	72,00
	PLANTAS N°	1
	EDIFICABILIDAD m ² /m ²	1,80
	ESTADO DE SOLIDEZ	R
	ESTADO DE ACCESIBILIDAD	R
	ESTADO DE HABITABILIDAD	M
	FACHADA	EF
	CARPINTERÍAS	MD
	CUBIERTA	TC
	OTROS ELEMENTOS	Superposición P-4

USO Y OCUPACIÓN

PLANTA	USO	N°	TIPO DE OCUPACIÓN	OTROS
Baja	VIVIENDA	1	VIV. TEMPORAL	
Primera	VIVIENDA			
Segunda y +				
B. Cubierta				
Sótano				

SERVICIOS E INFRAESTRUCTURAS

Alcantarillado		Tipo de calle	
Agua potable		Pavimento	
Energía eléctrica		Telecomunicaciones	
Acceso rodado		Gas Natural	



CIUDAD DE DUEÑAS. P.E.P.C.H.

F= 42

ANÁLISIS PORMENORIZADO DE LA MORFOLOGÍA, ESTADO CONSTRUCTIVO Y DE SERVICIOS, USO Y OCUPACIÓN DE CADA UNIDAD CATASTRAL.

MANZANA - M-7 PARCELA - P-4 CALLE - SAN JUAN

Nº- 70

PARCELA

	SUPERFICIE m ²	103,00
	FRENTE ml	33,00
	FACHADAS n ^o	4
	TIPO	PASANTE
	OCUPACIÓN %	78,64 %
	EDIFICIOS n ^o	1
	AÑO DE CONSTRUCCIÓN	1992

EDIFICACIÓN PRINCIPAL



SUPERFICIE CONSTRUIDA m ²	168,00
PLANTAS N ^o	2
EDIFICABILIDAD m ² /m ²	1,63
ESTADO DE SOLIDEZ	R
ESTADO DE ACCESIBILIDAD	R
ESTADO DE HABITABILIDAD	R
FACHADA	EF
CARPINTERÍAS	AL
CUBIERTA	TC
OTROS ELEMENTOS	Superposición P-3

USO Y OCUPACIÓN

PLANTA	USO	N ^o	TIPO DE OCUPACIÓN	OTROS
Baja	VIVIENDA	1	VIV.TEMPORAL	
Primera	VIVIENDA			
Segunda y +				
B. Cubierta				
Sótano				

SERVICIOS E INFRAESTRUCTURAS

Alcantarillado		Tipo de calle	
Agua potable		Pavimento	
Energía eléctrica		Telecomunicaciones	
Acceso rodado		Gas Natural	



CIUDAD DE DUEÑAS. P.E.P.C.H.

F= 43

ANÁLISIS PORMENORIZADO DE LA MORFOLOGÍA, ESTADO CONSTRUCTIVO Y DE SERVICIOS, USO Y OCUPACIÓN DE CADA UNIDAD CATASTRAL.

MANZANA - M-7 PARCELA - P-5 CALLE - SAN JUAN

Nº- 72

PARCELA

CONSULTA DESCRIPTIVA Y GRÁFICA DE DATOS CATASTRALES BIENES INMUEBLES DE NATURALEZA URBANA Municipio de DUEÑAS Provincia de PALENCIA

REFERENCIA CATASTRAL DEL INMUEBLE 1877808UB7217ND001QW

DATOS DEL INMUEBLE
 DUEÑAS
 CL SAN JUAN 72 Es.É PL.00 P.01
 34270 DUEÑAS (PALENCIA)

DATOS DE LA FINCA A LA QUE PERTENECE EL INMUEBLE
 DUEÑAS
 CL SAN JUAN 72
 34270 DUEÑAS (PALENCIA)

INFORMACIÓN GRÁFICA E: 1/500

371.460 Construcción 17.10.1980
 Límite de Edificio
 Límite de Parcela
 Límite de Parcela
 Límite de Parcela
 Límite de Parcela
 Límite de Parcela
 Límite de Parcela

Marzo, 22 de Diciembre de 2015

SUPERFICIE m ²	162,00
FRENTE ml	11,00
FACHADAS n ^o	1
TIPO	PASANTE
OCUPACIÓN %	85,80 %
EDIFICIOS n ^o	1
AÑO DE CONSTRUCCIÓN	1980

EDIFICACIÓN PRINCIPAL



SUPERFICIE CONSTRUIDA m ²	372,00
PLANTAS N ^o	3
EDIFICABILIDAD m ² /m ²	2,30
ESTADO DE SOLIDEZ	B
ESTADO DE ACCESIBILIDAD	B
ESTADO DE HABITABILIDAD	B
FACHADA	L.C.V
CARPINTERÍAS	PVC
CUBIERTA	TC
OTROS ELEMENTOS	MIRADOR

USO Y OCUPACIÓN

PLANTA	USO	Nº	TIPO DE OCUPACIÓN	OTROS
Baja	APARCAMIENTO			
Primera	VIVIENDA	1	VIV. PERMANENTE	
Segunda y +	VIVIENDA	1	VIV. PERMANENTE	
B. Cubierta				
Sótano				

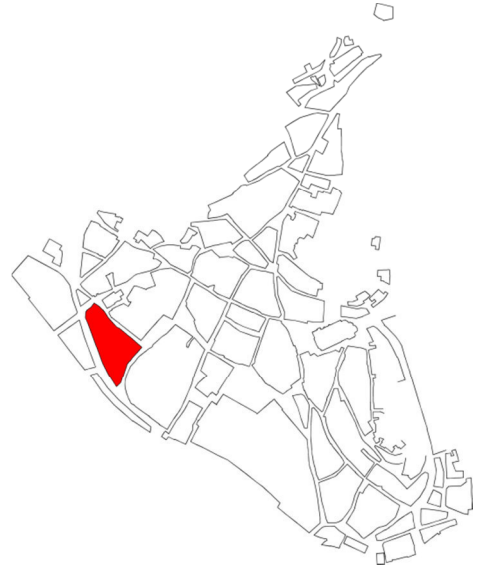
SERVICIOS E INFRAESTRUCTURAS

Alcantarillado		Tipo de calle	
Agua potable		Pavimento	
Energía eléctrica		Telecomunicaciones	
Acceso rodado		Gas Natural	

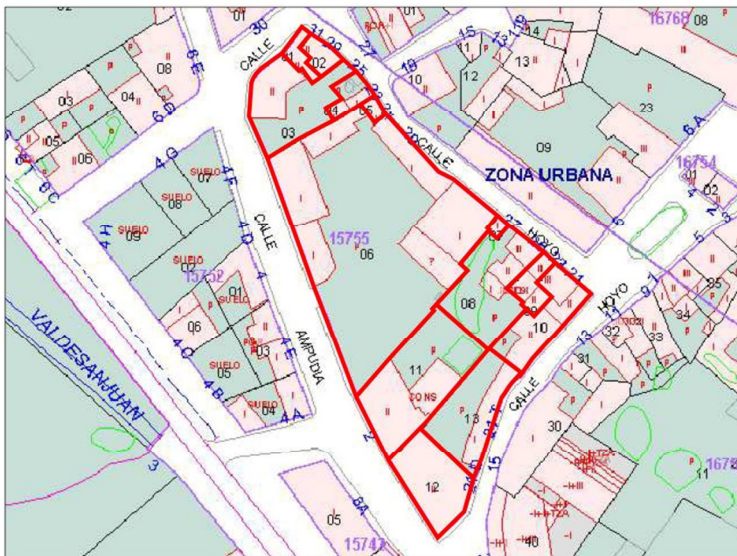
MANZANA 8

LOCALIZACIÓN EN P.E.P.C.H

ZONA	_____	
SUPERFICIE (m ²)	_____	4.575,88
Nº DE PARCELAS	_____	13
PERÍMETRO (ml)	_____	309,43
Nº DE VIVIENDAS	_____	13
EQUIPAMIENTOS	_____	
ESPACIOS LIBRES	_____	
ELEM. CATALOGADOS	_____	1
SUPERPOSICIONES	_____	1



PLANO EN CATASTRO



VOLUMEN, DENSIDAD Y ALTURAS

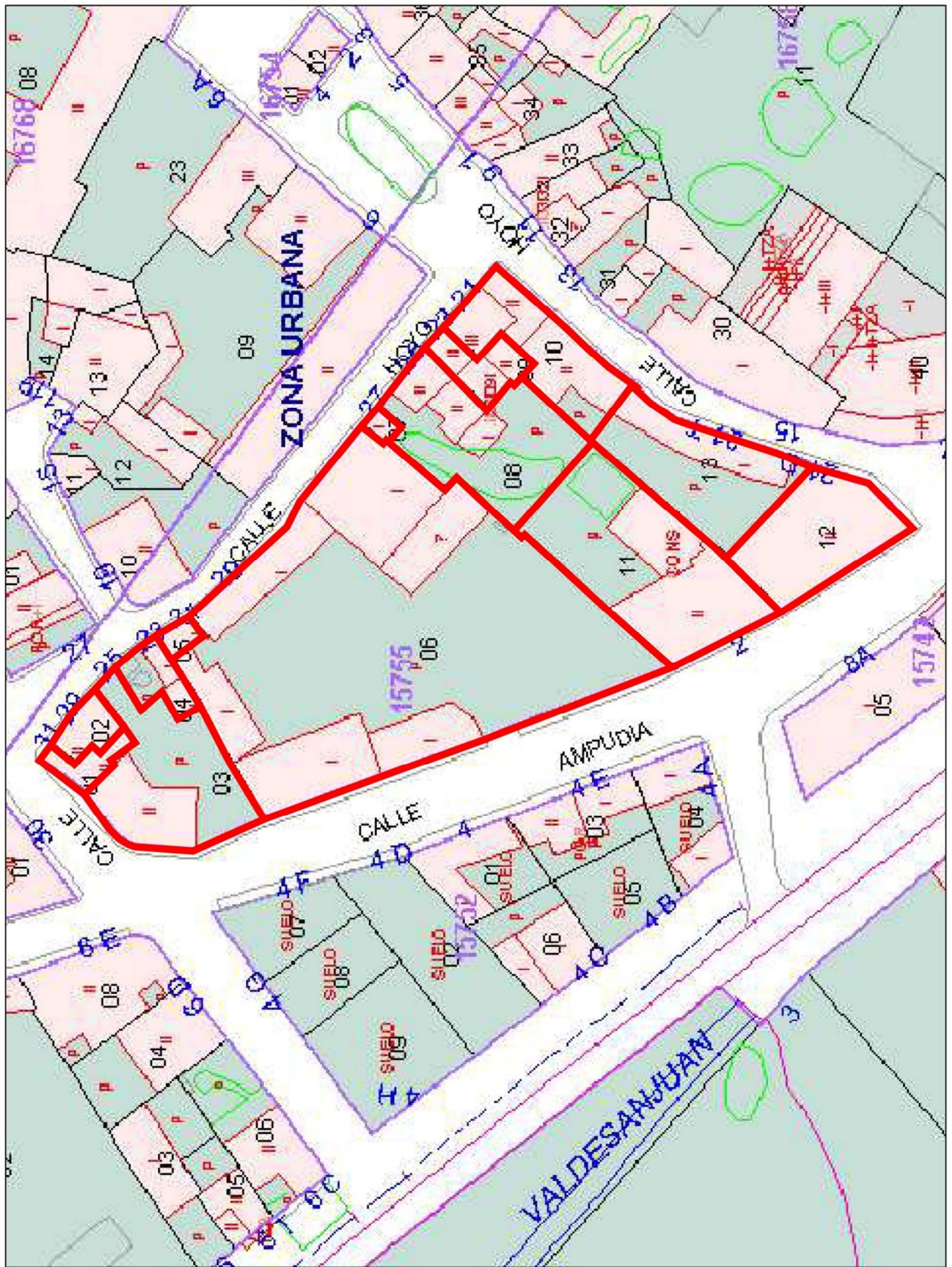
Edificios de más de dos alturas: 1

PARCELARIO

USOS DEL SUELO

ESTADO DE LA EDIFICACIÓN

URBANIZACIÓN





CIUDAD DE DUEÑAS. P.E.P.C.H.

F= 44

ANÁLISIS PORMENORIZADO DE LA MORFOLOGÍA, ESTADO CONSTRUCTIVO Y DE SERVICIOS, USO Y OCUPACIÓN DE CADA UNIDAD CATASTRAL.

MANZANA - M-8

PARCELA - P-1

CALLE - SANTA CRUZ

Nº- 31

PARCELA

	SUPERFICIE m ²	45,00
	FRENTE ml	11,00
	FACHADAS n°	2
	TIPO	REDUCIDA
	OCUPACIÓN %	100,00 %
	EDIFICIOS n°	1
	AÑO DE CONSTRUCCIÓN	1985

EDIFICACIÓN PRINCIPAL

	SUPERFICIE CONSTRUIDA m ²	90,00
	PLANTAS N°	1+S
	EDIFICABILIDAD m ² /m ²	1,00
	ESTADO DE SOLIDEZ	B
	ESTADO DE ACCESIBILIDAD	R
	ESTADO DE HABITABILIDAD	R
	FACHADA	P, EF
	CARPINTERÍAS	AL
	CUBIERTA	TC
	OTROS ELEMENTOS	

USO Y OCUPACIÓN

PLANTA	USO	N°	TIPO DE OCUPACIÓN	OTROS
Baja	VIVIENDA	1	VIV. TEMPORAL	
Primera				
Segunda y +				
B. Cubierta				
Sótano	VIVIENDA			

SERVICIOS E INFRAESTRUCTURAS

Alcantarillado		Tipo de calle	
Agua potable		Pavimento	
Energía eléctrica		Telecomunicaciones	
Acceso rodado		Gas Natural	



CIUDAD DE DUEÑAS. P.E.P.C.H.

F= 45

ANÁLISIS PORMENORIZADO DE LA MORFOLOGÍA, ESTADO CONSTRUCTIVO Y DE SERVICIOS, USO Y OCUPACIÓN DE CADA UNIDAD CATASTRAL.

MANZANA - M-8

PARCELA - P-2

CALLE - SANTA CRUZ

Nº- 29

PARCELA

	SUPERFICIE m ²	51,00
	FRENTE ml	10,00
	FACHADAS n ^o	1
	TIPO	REDUCIDA
	OCUPACIÓN %	100,00 %
	EDIFICIOS n ^o	1
	AÑO DE CONSTRUCCIÓN	1985

EDIFICACIÓN PRINCIPAL

	SUPERFICIE CONSTRUIDA m ²	102,00
	PLANTAS N ^o	1+S
	EDIFICABILIDAD m ² /m ²	1,00
	ESTADO DE SOLIDEZ	B
	ESTADO DE ACCESIBILIDAD	R
	ESTADO DE HABITABILIDAD	R
	FACHADA	EF
	CARPINTERÍAS	MD
	CUBIERTA	TC
OTROS ELEMENTOS		

USO Y OCUPACIÓN

PLANTA	USO	N ^o	TIPO DE OCUPACIÓN	OTROS
Baja	VIVIENDA	1	VIV. TEMPORAL	
Primera				
Segunda y +				
B. Cubierta				
Sótano	VIVIENDA			

SERVICIOS E INFRAESTRUCTURAS

Alcantarillado		Tipo de calle	
Agua potable		Pavimento	
Energía eléctrica		Telecomunicaciones	
Acceso rodado		Gas Natural	



CIUDAD DE DUEÑAS. P.E.P.C.H.

F= 46

ANÁLISIS PORMENORIZADO DE LA MORFOLOGÍA, ESTADO CONSTRUCTIVO Y DE SERVICIOS, USO Y OCUPACIÓN DE CADA UNIDAD CATASTRAL.

MANZANA - M-8

PARCELA - P-3

CALLE - SANTA CRUZ

Nº- 25

PARCELA

<p>CONSULTA DESCRIPTIVA Y GRÁFICA DE DATOS CATASTRALES BIENES INMUEBLES DE NATURALEZA URBANA Municipio de DUEÑAS Provincia de PALENCIA</p> <p>REFERENCIA CATASTRAL DEL INMUEBLE 1675603UM7317N0001GW</p> <p>DATOS DEL INMUEBLE</p> <p>PROVINCIA: CL SANTA CRUZ 25 DUEÑAS (PALENCIA)</p> <p>DATOS DE LA FINCA A LA QUE PERTENECE EL INMUEBLE</p> <p>PROVINCIA: CL SANTA CRUZ 25 DUEÑAS (PALENCIA)</p> <p>ELEMENTOS DE CONSTRUCCIÓN</p> <table border="1"> <tr><th>USO</th><th>Edificio</th><th>Plantas</th><th>Superficie</th></tr> <tr><td>VIVIENDA</td><td>E</td><td>00</td><td>01</td><td>15</td></tr> <tr><td>VIVIENDA</td><td>E</td><td>01</td><td>01</td><td>102</td></tr> <tr><td>APARCAMIENTO</td><td>E</td><td>00</td><td>02</td><td>117</td></tr> </table>	USO	Edificio	Plantas	Superficie	VIVIENDA	E	00	01	15	VIVIENDA	E	01	01	102	APARCAMIENTO	E	00	02	117	SUPERFICIE m ²	371,00
	USO	Edificio	Plantas	Superficie																	
	VIVIENDA	E	00	01	15																
	VIVIENDA	E	01	01	102																
	APARCAMIENTO	E	00	02	117																
	FRENTE ml	34,00																			
	FACHADAS n ^o	2																			
TIPO	PASANTE																				
OCUPACIÓN %	35,58 %																				
EDIFICIOS n ^o	1																				
AÑO DE CONSTRUCCIÓN	1996																				

EDIFICACIÓN PRINCIPAL

	SUPERFICIE CONSTRUIDA m ²	264,00
	PLANTAS N ^o	2
	EDIFICABILIDAD m ² /m ²	0,71
	ESTADO DE SOLIDEZ	B
	ESTADO DE ACCESIBILIDAD	B
	ESTADO DE HABITABILIDAD	B
	FACHADA	L.C.V
	CARPINTERÍAS	AL
	CUBIERTA	TC
OTROS ELEMENTOS	BALCONES	

USO Y OCUPACIÓN

PLANTA	USO	Nº	TIPO DE OCUPACIÓN	OTROS
Baja	APARCAMIENTO			
Primera	VIVIENDA	1	VIV. TEMPORAL	
Segunda y +				
B. Cubierta				
Sótano				

SERVICIOS E INFRAESTRUCTURAS

Alcantarillado		Tipo de calle	
Agua potable		Pavimento	
Energía eléctrica		Telecomunicaciones	
Acceso rodado		Gas Natural	



CIUDAD DE DUEÑAS. P.E.P.C.H.

F= 47

ANÁLISIS PORMENORIZADO DE LA MORFOLOGÍA, ESTADO CONSTRUCTIVO Y DE SERVICIOS, USO Y OCUPACIÓN DE CADA UNIDAD CATASTRAL.

MANZANA - M-8 PARCELA - P-4 CALLE - SANTA CRUZ

Nº- 23

PARCELA

<p>CONSULTA DESCRIPTIVA Y GRÁFICA DE DATOS CATASTRALES BIENES INMUEBLES DE NATURALEZA URBANA Municipio de DUEÑAS Provincia de PALENCIA</p> <p>REFERENCIA CATASTRAL DEL INMUEBLE 1678504UM7317N0091QW</p> <p>DATOS DEL INMUEBLE C/ SANTA CRUZ 23 DUEÑAS (PALENCIA)</p> <p>DATOS DE LA FINCA A LA QUE PERTENECE EL INMUEBLE Parcela construida sin división horizontal</p>	SUPERFICIE m ²	73,00
	FRENTE ml	7,00
	FACHADAS n°	1
	TIPO	ORDINARIA
	OCUPACIÓN %	84,93 %
	EDIFICIOS n°	1
	AÑO DE CONSTRUCCIÓN	1985

EDIFICACIÓN PRINCIPAL

	SUPERFICIE CONSTRUIDA m ²	62,00
	PLANTAS N°	1
	EDIFICABILIDAD m ² /m ²	0,85
	ESTADO DE SOLIDEZ	R
	ESTADO DE ACCESIBILIDAD	
	ESTADO DE HABITABILIDAD	
	FACHADA	EF
	CARPINTERÍAS	MT
	CUBIERTA	MT
	OTROS ELEMENTOS	

USO Y OCUPACIÓN

PLANTA	USO	N°	TIPO DE OCUPACIÓN	OTROS
Baja	ALMACÉN			
Primera				
Segunda y +				
B. Cubierta				
Sótano				

SERVICIOS E INFRAESTRUCTURAS

Alcantarillado		Tipo de calle	
Agua potable		Pavimento	
Energía eléctrica		Telecomunicaciones	
Acceso rodado		Gas Natural	



CIUDAD DE DUEÑAS. P.E.P.C.H.

F= 48

ANÁLISIS PORMENORIZADO DE LA MORFOLOGÍA, ESTADO CONSTRUCTIVO Y DE SERVICIOS, USO Y OCUPACIÓN DE CADA UNIDAD CATASTRAL.

MANZANA - M-8 PARCELA - P-5 CALLE - SANTA CRUZ

Nº- 21

PARCELA

	SUPERFICIE m ²	22,00
	FRENTE ml	5,00
	FACHADAS n ^o	1
	TIPO	REDUCIDA
	OCUPACIÓN %	100,00 %
	EDIFICIOS n ^o	1
	AÑO DE CONSTRUCCIÓN	1992

EDIFICACIÓN PRINCIPAL

	SUPERFICIE CONSTRUIDA m ²	62,00
	PLANTAS N ^o	2+BC
	EDIFICABILIDAD m ² /m ²	2
	ESTADO DE SOLIDEZ	B
	ESTADO DE ACCESIBILIDAD	B
	ESTADO DE HABITABILIDAD	B
	FACHADA	P-EF
	CARPINTERÍAS	AL
	CUBIERTA	TH
OTROS ELEMENTOS		

USO Y OCUPACIÓN

PLANTA	USO	N ^o	TIPO DE OCUPACIÓN	OTROS
Baja	VIVIENDA	1	VIV. TEMPORAL	
Primera	VIVIENDA			
Segunda y +				
B. Cubierta	VIVIENDA			
Sótano				

SERVICIOS E INFRAESTRUCTURAS

Alcantarillado		Tipo de calle	
Agua potable		Pavimento	
Energía eléctrica		Telecomunicaciones	
Acceso rodado		Gas Natural	



CIUDAD DE DUEÑAS. P.E.P.C.H.

F= 49

ANÁLISIS PORMENORIZADO DE LA MORFOLOGÍA, ESTADO CONSTRUCTIVO Y DE SERVICIOS, USO Y OCUPACIÓN DE CADA UNIDAD CATASTRAL.

MANZANA - M-8 PARCELA - P-6 CALLE - HOYO

Nº- 29

PARCELA

	SUPERFICIE m ²	2.105,00
	FRENTE ml	64,00
	FACHADAS n°	2
	TIPO	PARCELABLE
	OCUPACIÓN %	36,20 %
	EDIFICIOS n°	6
	AÑO DE CONSTRUCCIÓN	1985

EDIFICACIÓN PRINCIPAL

	SUPERFICIE CONSTRUIDA m ²	762,00
	PLANTAS N°	1
	EDIFICABILIDAD m ² /m ²	0,36
	ESTADO DE SOLIDEZ	R
	ESTADO DE ACCESIBILIDAD	
	ESTADO DE HABITABILIDAD	
	FACHADA	EF
	CARPINTERÍAS	MT
	CUBIERTA	FB
	OTROS ELEMENTOS	

USO Y OCUPACIÓN

PLANTA	USO	N°	TIPO DE OCUPACIÓN	OTROS
Baja	ALMACÉN			
Primera				
Segunda y +				
B. Cubierta				
Sótano				

SERVICIOS E INFRAESTRUCTURAS

Alcantarillado		Tipo de calle	
Agua potable		Pavimento	
Energía eléctrica		Telecomunicaciones	
Acceso rodado		Gas Natural	



CIUDAD DE DUEÑAS. P.E.P.C.H.

F= 50

ANÁLISIS PORMENORIZADO DE LA MORFOLOGÍA, ESTADO CONSTRUCTIVO Y DE SERVICIOS, USO Y OCUPACIÓN DE CADA UNIDAD CATASTRAL.

MANZANA - M-8 PARCELA - P-7 CALLE - HOYO

Nº- 27

PARCELA

	SUPERFICIE m ²	13,00
	FRENTE ml	3,00
	FACHADAS n°	1
	TIPO	REDUCIDA
	OCUPACIÓN %	100,00 %
	EDIFICIOS n°	1
	AÑO DE CONSTRUCCIÓN	1985

EDIFICACIÓN PRINCIPAL

	SUPERFICIE CONSTRUIDA m ²	26,00
	PLANTAS N°	2
	EDIFICABILIDAD m ² /m ²	2,00
	ESTADO DE SOLIDEZ	M
	ESTADO DE ACCESIBILIDAD	
	ESTADO DE HABITABILIDAD	
	FACHADA	EF
	CARPINTERÍAS	MD
	CUBIERTA	FC
OTROS ELEMENTOS		

USO Y OCUPACIÓN

PLANTA	USO	N°	TIPO DE OCUPACIÓN	OTROS
Baja	ALMACÉN			
Primera	ALMACÉN			
Segunda y +				
B. Cubierta				
Sótano				

SERVICIOS E INFRAESTRUCTURAS

Alcantarillado		Tipo de calle	
Agua potable		Pavimento	
Energía eléctrica		Telecomunicaciones	
Acceso rodado		Gas Natural	



CIUDAD DE DUEÑAS. P.E.P.C.H.

F= 51

ANÁLISIS PORMENORIZADO DE LA MORFOLOGÍA, ESTADO CONSTRUCTIVO Y DE SERVICIOS, USO Y OCUPACIÓN DE CADA UNIDAD CATASTRAL.

MANZANA - M-8 PARCELA - P-8 CALLE - HOYO

Nº- 25

PARCELA

	SUPERFICIE m ²	306,00
	FRENTE ml	11
	FACHADAS n°	1
	TIPO	ORDINARIA
	OCUPACIÓN %	40,52 %
	EDIFICIOS n°	1
	AÑO DE CONSTRUCCIÓN	1985

EDIFICACIÓN PRINCIPAL



SUPERFICIE CONSTRUIDA m ²	238,00
PLANTAS N°	2
EDIFICABILIDAD m ² /m ²	0,78
ESTADO DE SOLIDEZ	M
ESTADO DE ACCESIBILIDAD	M
ESTADO DE HABITABILIDAD	M
FACHADA	EF
CARPINTERÍAS	MD
CUBIERTA	TC
OTROS ELEMENTOS	Superposición P-9

USO Y OCUPACIÓN

PLANTA	USO	N°	TIPO DE OCUPACIÓN	OTROS
Baja	VIVIENDA	1	VIV. VACÍA	
Primera	VIVIENDA			
Segunda y +				
B. Cubierta				
Sótano				

SERVICIOS E INFRAESTRUCTURAS

Alcantarillado		Tipo de calle	
Agua potable		Pavimento	
Energía eléctrica		Telecomunicaciones	
Acceso rodado		Gas Natural	



CIUDAD DE DUEÑAS. P.E.P.C.H.

F= 52

ANÁLISIS PORMENORIZADO DE LA MORFOLOGÍA, ESTADO CONSTRUCTIVO Y DE SERVICIOS, USO Y OCUPACIÓN DE CADA UNIDAD CATASTRAL.

MANZANA - M-8 PARCELA - P-9 CALLE - HOYO

Nº- 23

PARCELA

	SUPERFICIE m ²	67,00
	FRENTE ml	4
	FACHADAS n ^o	1
	TIPO	ORDINARIA
	OCUPACIÓN %	100,00 %
	EDIFICIOS n ^o	1
	AÑO DE CONSTRUCCIÓN	1985

EDIFICACIÓN PRINCIPAL

	SUPERFICIE CONSTRUIDA m ²	134,00
	PLANTAS N ^o	2+BC
	EDIFICABILIDAD m ² /m ²	2
	ESTADO DE SOLIDEZ	M
	ESTADO DE ACCESIBILIDAD	M
	ESTADO DE HABITABILIDAD	M
	FACHADA	EF
	CARPINTERÍAS	MD
	CUBIERTA	TC
OTROS ELEMENTOS	Superposición P-8	

USO Y OCUPACIÓN

PLANTA	USO	N ^o	TIPO DE OCUPACIÓN	OTROS
Baja	VIVIENDA	1	VIV. VACÍA	EDIF. EN MAL ESTADO
Primera	VIVIENDA			
Segunda y +				
B. Cubierta				
Sótano				

SERVICIOS E INFRAESTRUCTURAS

Alcantarillado		Tipo de calle	
Agua potable		Pavimento	
Energía eléctrica		Telecomunicaciones	
Acceso rodado		Gas Natural	



CIUDAD DE DUEÑAS. P.E.P.C.H.

F= 53

ANÁLISIS PORMENORIZADO DE LA MORFOLOGÍA, ESTADO CONSTRUCTIVO Y DE SERVICIOS, USO Y OCUPACIÓN DE CADA UNIDAD CATASTRAL.

MANZANA - M-8 PARCELA - P-10 CALLE - HOYO

Nº- 21

PARCELA

	SUPERFICIE m ²	233,00
	FRENTE ml	37
	FACHADAS n ^o	2
	TIPO	ESQUINA
	OCUPACIÓN %	83,69 %
	EDIFICIOS n ^o	1
	AÑO DE CONSTRUCCIÓN	1920

EDIFICACIÓN PRINCIPAL

	SUPERFICIE CONSTRUIDA m ²	433,00
	PLANTAS N ^o	3
	EDIFICABILIDAD m ² /m ²	1,86
	ESTADO DE SOLIDEZ	B
	ESTADO DE ACCESIBILIDAD	R
	ESTADO DE HABITABILIDAD	R
	FACHADA	PD, EF
	CARPINTERÍAS	MD
	CUBIERTA	TC
	OTROS ELEMENTOS	BALCONES, ESCUDO

USO Y OCUPACIÓN

PLANTA	USO	Nº	TIPO DE OCUPACIÓN	OTROS
Baja	VIVIENDA	1	VIV. PERMANENTE	
Primera	VIVIENDA	1	VIV. PERMANENTE	
Segunda y +	VIVIENDA	1	VIV. PERMANENTE	
B. Cubierta				
Sótano				

SERVICIOS E INFRAESTRUCTURAS

Alcantarillado		Tipo de calle	
Agua potable		Pavimento	
Energía eléctrica		Telecomunicaciones	
Acceso rodado		Gas Natural	



CIUDAD DE DUEÑAS. P.E.P.C.H.

F= 54

ANÁLISIS PORMENORIZADO DE LA MORFOLOGÍA, ESTADO CONSTRUCTIVO Y DE SERVICIOS, USO Y OCUPACIÓN DE CADA UNIDAD CATASTRAL.

MANZANA - M-8 PARCELA - P-11 CALLE - AMPUDIA

Nº- 2

PARCELA

<p>CONSULTA DESCRIPTIVA Y GRÁFICA DE DATOS CATASTRALES BIENES INMUEBLES DE NATURALEZA URBANA Municipio de DUEÑAS Provincia de PALENCIA</p> <p>REFERENCIA CATASTRAL DEL INMUEBLE 1575611UM737N0001FV</p> <p>DATOS DEL INMUEBLE CALLE: CL AMPUDIA 2 Ex E P-11 P-11 CALLE: DUEÑAS (PALENCIA)</p> <p>DATOS DE LA FINCA A LA QUE PERTENECE EL INMUEBLE CALLE: CL AMPUDIA 2 DUEÑAS (PALENCIA)</p> <p>ELEMENTOS DE CONSTRUCCIÓN</p>	SUPERFICIE m²	584,00
	FRENTE ml	17
	FACHADAS n°	1
	TIPO	ORDINARIA
	OCUPACIÓN %	59,59 %
	EDIFICIOS n°	1
	AÑO DE CONSTRUCCIÓN	1982

EDIFICACIÓN PRINCIPAL

	SUPERFICIE CONSTRUIDA m²	540,00
	PLANTAS N°	2
	EDIFICABILIDAD m²/m²	0,92
	ESTADO DE SOLIDEZ	B
	ESTADO DE ACCESIBILIDAD	R
	ESTADO DE HABITABILIDAD	B
	FACHADA	L.C.V
	CARPINTERÍAS	AL
	CUBIERTA	TC
	OTROS ELEMENTOS	VUELO

USO Y OCUPACIÓN

PLANTA	USO	N°	TIPO DE OCUPACIÓN	OTROS
Baja	ALMACÉN			APARCAMIENTO
Primera	VIVIENDA	2	VIV. PERMANENTE	
Segunda y +				
B. Cubierta				
Sótano				

SERVICIOS E INFRAESTRUCTURAS

Alcantarillado		Tipo de calle	
Agua potable		Pavimento	
Energía eléctrica		Telecomunicaciones	
Acceso rodado		Gas Natural	



CIUDAD DE DUEÑAS. P.E.P.C.H.

F= 55

ANÁLISIS PORMENORIZADO DE LA MORFOLOGÍA, ESTADO CONSTRUCTIVO Y DE SERVICIOS, USO Y OCUPACIÓN DE CADA UNIDAD CATASTRAL.

MANZANA - M-8 PARCELA - P-12 CALLE - HOYO

Nº- 21D

PARCELA

	SUPERFICIE m ²	276,00
	FRENTE ml	40
	FACHADAS n ^o	2
	TIPO	ESQUINA
	OCUPACIÓN %	100,00 %
	EDIFICIOS n ^o	1
	AÑO DE CONSTRUCCIÓN	1994

EDIFICACIÓN PRINCIPAL



SUPERFICIE CONSTRUIDA m ²	552,00
PLANTAS N ^o	2
EDIFICABILIDAD m ² /m ²	2,00
ESTADO DE SOLIDEZ	B
ESTADO DE ACCESIBILIDAD	B
ESTADO DE HABITABILIDAD	B
FACHADA	L.C.V
CARPINTERÍAS	PVC
CUBIERTA	TC
OTROS ELEMENTOS	

USO Y OCUPACIÓN

PLANTA	USO	N ^o	TIPO DE OCUPACIÓN	OTROS
Baja	ALMACÉN			APARCAMIENTO
Primera	VIVIENDA	2	VIV. PERMANENTE	
Segunda y +				
B. Cubierta				
Sótano				

SERVICIOS E INFRAESTRUCTURAS

Alcantarillado		Tipo de calle	
Agua potable		Pavimento	
Energía eléctrica		Telecomunicaciones	
Acceso rodado		Gas Natural	



CIUDAD DE DUEÑAS. P.E.P.C.H.

F= 56

ANÁLISIS PORMENORIZADO DE LA MORFOLOGÍA, ESTADO CONSTRUCTIVO Y DE SERVICIOS, USO Y OCUPACIÓN DE CADA UNIDAD CATASTRAL.

MANZANA - M-8 PARCELA - P-13 CALLE - HOYO

Nº- 21T

PARCELA

	SUPERFICIE m ²	339,00
	FRENTE ml	28
	FACHADAS n ^o	1
	TIPO	ORDINARIA
	OCUPACIÓN %	32,15 %
	EDIFICIOS n ^o	1
	AÑO DE CONSTRUCCIÓN	1920

EDIFICACIÓN PRINCIPAL

	SUPERFICIE CONSTRUIDA m ²	109,00
	PLANTAS N ^o	1
	EDIFICABILIDAD m ² /m ²	0,32
	ESTADO DE SOLIDEZ	M
	ESTADO DE ACCESIBILIDAD	-
	ESTADO DE HABITABILIDAD	-
	FACHADA	PD-EF
	CARPINTERÍAS	MET
	CUBIERTA	FB
OTROS ELEMENTOS		

USO Y OCUPACIÓN

PLANTA	USO	N ^o	TIPO DE OCUPACIÓN	OTROS
Baja	ALMACÉN			
Primera				
Segunda y +				
B. Cubierta				
Sótano				

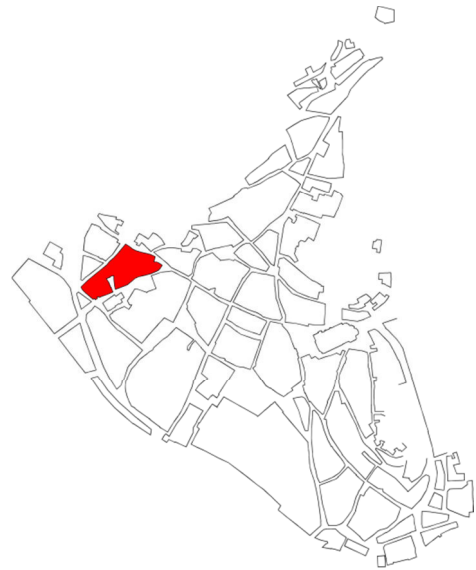
SERVICIOS E INFRAESTRUCTURAS

Alcantarillado		Tipo de calle	
Agua potable		Pavimento	
Energía eléctrica		Telecomunicaciones	
Acceso rodado		Gas Natural	

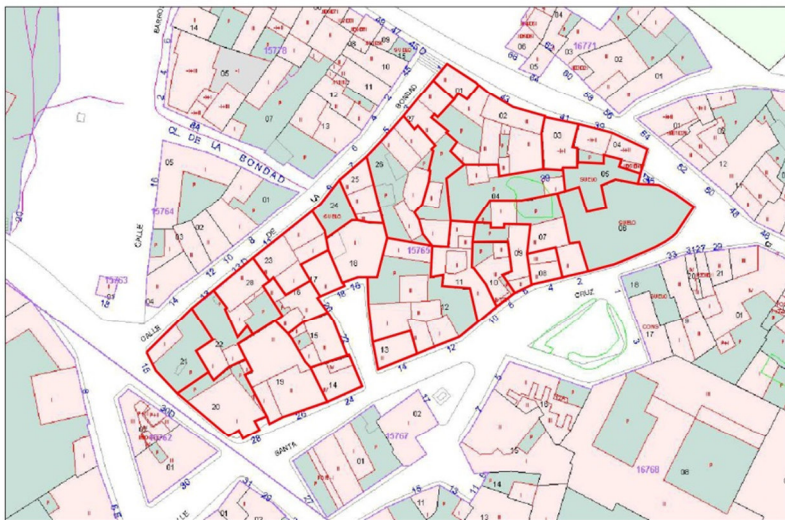
MANZANA 9

LOCALIZACIÓN EN P.E.P.C.H

ZONA	_____	
SUPERFICIE (m ²)	_____	4.184,18
Nº DE PARCELAS	_____	28
PERÍMETRO (ml)	_____	359,41
Nº DE VIVIENDAS	_____	25
EQUIPAMIENTOS	_____	
ESPACIOS LIBRES	_____	
ELEM. CATALOGADOS	_____	
SUPERPOSICIONES	_____	



PLANO EN CATASTRO



VOLUMEN, DENSIDAD Y ALTURAS

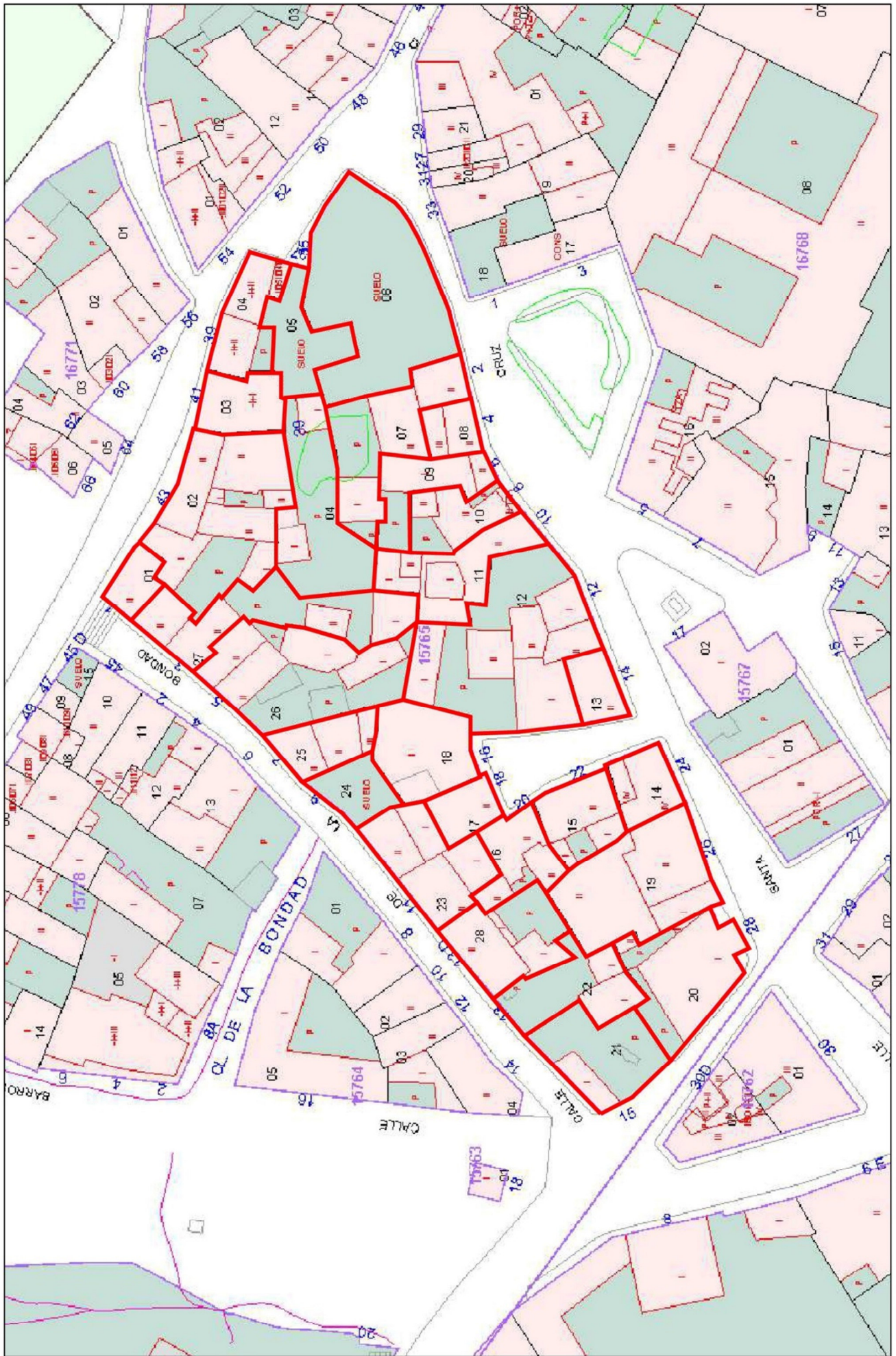
Edificios de más de dos alturas: 3

PARCELARIO

USOS DEL SUELO

ESTADO DE LA EDIFICACIÓN

URBANIZACIÓN





CIUDAD DE DUEÑAS. P.E.P.C.H.

F= 57

ANÁLISIS PORMENORIZADO DE LA MORFOLOGÍA, ESTADO CONSTRUCTIVO Y DE SERVICIOS, USO Y OCUPACIÓN DE CADA UNIDAD CATASTRAL.

MANZANA - M-9

PARCELA - P-1

CALLE - BONDAD

Nº- 1

PARCELA

<p>CONSULTA DESCRIPTIVA Y GRÁFICA DE DATOS CATASTRALES BIENES INMUEBLES DE NATURALEZA URBANA Municipio de DUEÑAS Provincia de PALENCIA</p> <p>REFERENCIA CATASTRAL DEL INMUEBLE 1876501UM7317N0001WV</p> <p>DATOS DEL INMUEBLE CL BONDAD 1 34270 DUEÑAS (PALENCIA)</p> <p>DATOS DE LA FINCA A LA QUE PERTENECE EL INMUEBLE Parcela construida sin división horizontal</p> <p>ELEMENTOS DE CONSTRUCCIÓN</p> <table border="1"> <tr><th>Uso</th><th>Edificio</th><th>Planta</th><th>Superficie m²</th></tr> <tr><td>VIVIENDA</td><td>00</td><td>41</td><td>41</td></tr> <tr><td>VIVIENDA</td><td>01</td><td>41</td><td>41</td></tr> </table>	Uso	Edificio	Planta	Superficie m²	VIVIENDA	00	41	41	VIVIENDA	01	41	41	SUPERFICIE m ²	41,00
	Uso	Edificio	Planta	Superficie m²										
	VIVIENDA	00	41	41										
	VIVIENDA	01	41	41										
	FRENTE ml	14,00												
	FACHADAS n ^o	2												
	TIPO	REDUCIDA												
OCUPACIÓN %	100,00 %													
EDIFICIOS n ^o	1													
AÑO DE CONSTRUCCIÓN	1985													

EDIFICACIÓN PRINCIPAL

	SUPERFICIE CONSTRUIDA m ²	82,00
	PLANTAS N ^o	2
	EDIFICABILIDAD m ² /m ²	2,00
	ESTADO DE SOLIDEZ	M
	ESTADO DE ACCESIBILIDAD	M
	ESTADO DE HABITABILIDAD	M
	FACHADA	EF
	CARPINTERÍAS	AL
	CUBIERTA	TC
	OTROS ELEMENTOS	

USO Y OCUPACIÓN

PLANTA	USO	N ^o	TIPO DE OCUPACIÓN	OTROS
Baja	VIVIENDA	1	VIV. VACIA	
Primera	VIVIENDA			
Segunda y +				
B. Cubierta				
Sótano				

SERVICIOS E INFRAESTRUCTURAS

Alcantarillado		Tipo de calle	
Agua potable		Pavimento	
Energía eléctrica		Telecomunicaciones	
Acceso rodado		Gas Natural	



CIUDAD DE DUEÑAS. P.E.P.C.H.

F= 58

ANÁLISIS PORMENORIZADO DE LA MORFOLOGÍA, ESTADO CONSTRUCTIVO Y DE SERVICIOS, USO Y OCUPACIÓN DE CADA UNIDAD CATASTRAL.

MANZANA - M-9 PARCELA - P-2 CALLE - SAN JUAN

Nº- 43

PARCELA

	SUPERFICIE m ²	295,00
	FRENTE ml	16,00
	FACHADAS n ^o	1
	TIPO	ORDINARIA
	OCUPACIÓN %	63,39 %
	EDIFICIOS n ^o	3
	AÑO DE CONSTRUCCIÓN	1994

EDIFICACIÓN PRINCIPAL



SUPERFICIE CONSTRUIDA m ²	380,00
PLANTAS N ^o	1+S
EDIFICABILIDAD m ² /m ²	1,29
ESTADO DE SOLIDEZ	M
ESTADO DE ACCESIBILIDAD	R
ESTADO DE HABITABILIDAD	R
FACHADA	EF
CARPINTERÍAS	MD
CUBIERTA	TC
OTROS ELEMENTOS	

USO Y OCUPACIÓN

PLANTA	USO	N ^o	TIPO DE OCUPACIÓN	OTROS
Baja	VIVIENDA	1	VIV. PERMANENTE	
Primera	VIVIENDA			
Segunda y +				
B. Cubierta				
Sótano				

SERVICIOS E INFRAESTRUCTURAS

Alcantarillado		Tipo de calle	
Agua potable		Pavimento	
Energía eléctrica		Telecomunicaciones	
Acceso rodado		Gas Natural	



CIUDAD DE DUEÑAS. P.E.P.C.H.

F= 59

ANÁLISIS PORMENORIZADO DE LA MORFOLOGÍA, ESTADO CONSTRUCTIVO Y DE SERVICIOS, USO Y OCUPACIÓN DE CADA UNIDAD CATASTRAL.

MANZANA - M-9 PARCELA - P-3 CALLE - SAN JUAN

Nº- 41

PARCELA

<p>CONSULTA DESCRIPTIVA Y GRÁFICA DE DATOS CATASTRALES BIENES INMUEBLES DE NATURALEZA URBANA Municipio de DUEÑAS Provincia de PALENCIA</p> <p>REFERENCIA CATASTRAL DEL INMUEBLE 1578503UM7317N0001BW</p> <p>DATOS DEL INMUEBLE</p> <p>PROVINCIA: CL SAN JUAN 41 MUNICIPIO: 34219 DUEÑAS (PALENCIA)</p> <p>DATOS DE LA FINCA A LA QUE PERTENECE EL INMUEBLE</p> <p>PROVINCIA: CL SAN JUAN 41 MUNICIPIO: DUEÑAS (PALENCIA)</p> <p>ELEMENTOS DE CONSTRUCCIÓN</p> <table border="1"> <tr><th>Uso</th><th>Edificio</th><th>Planta</th><th>Superficie</th></tr> <tr><td>VIVIENDA</td><td>E</td><td>00 01</td><td>79</td></tr> <tr><td>ALMACÉN</td><td>E</td><td>-1 01</td><td>79</td></tr> </table>	Uso	Edificio	Planta	Superficie	VIVIENDA	E	00 01	79	ALMACÉN	E	-1 01	79	SUPERFICIE m ²	78,00
	Uso	Edificio	Planta	Superficie										
	VIVIENDA	E	00 01	79										
	ALMACÉN	E	-1 01	79										
	FRENTE ml	8,00												
	FACHADAS n ^o	1												
	TIPO	ORDINARIA												
OCUPACIÓN %	100,00 %													
EDIFICIOS n ^o	3													
AÑO DE CONSTRUCCIÓN	1920													

EDIFICACIÓN PRINCIPAL

	SUPERFICIE CONSTRUIDA m ²	156,00
	PLANTAS N ^o	1+S
	EDIFICABILIDAD m ² /m ²	2,00
	ESTADO DE SOLIDEZ	M
	ESTADO DE ACCESIBILIDAD	M
	ESTADO DE HABITABILIDAD	M
	FACHADA	EF
	CARPINTERÍAS	MD
	CUBIERTA	TC
	OTROS ELEMENTOS	

USO Y OCUPACIÓN

PLANTA	USO	N ^o	TIPO DE OCUPACIÓN	OTROS
Baja	VIVIENDA	1	VIV. VACIA	EDIF. EN MAL ESTADO
Primera				
Segunda y +				
B. Cubierta				
Sótano	ALMACÉN			

SERVICIOS E INFRAESTRUCTURAS

Alcantarillado		Tipo de calle	
Agua potable		Pavimento	
Energía eléctrica		Telecomunicaciones	
Acceso rodado		Gas Natural	



CIUDAD DE DUEÑAS. P.E.P.C.H.

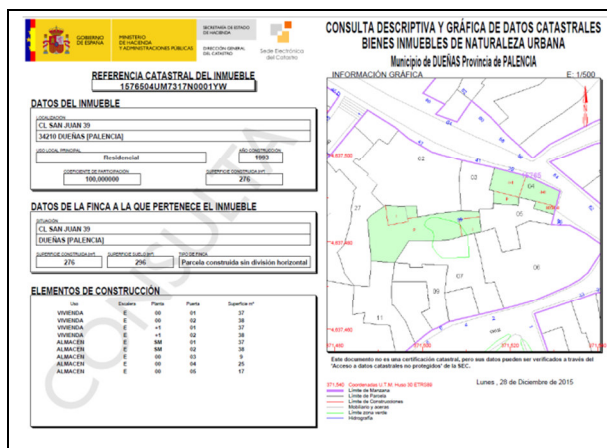
F= 60

ANÁLISIS PORMENORIZADO DE LA MORFOLOGÍA, ESTADO CONSTRUCTIVO Y DE SERVICIOS, USO Y OCUPACIÓN DE CADA UNIDAD CATASTRAL.

MANZANA - M-9 PARCELA - P-4 CALLE - SAN JUAN

Nº- 39

PARCELA



SUPERFICIE m ²	296,00
FRENTE ml	19,00
FACHADAS n ^o	2
TIPO	ORDINARIA
OCUPACIÓN %	42,57 %
EDIFICIOS n ^o	1
AÑO DE CONSTRUCCIÓN	1993

EDIFICACIÓN PRINCIPAL



SUPERFICIE CONSTRUIDA m ²	276,00
PLANTAS N ^o	2+S
EDIFICABILIDAD m ² /m ²	0,59
ESTADO DE SOLIDEZ	B
ESTADO DE ACCESIBILIDAD	B
ESTADO DE HABITABILIDAD	B
FACHADA	EF
CARPINTERÍAS	AL
CUBIERTA	TC
OTROS ELEMENTOS	Superposición P-3 y P-5

USO Y OCUPACIÓN

PLANTA	USO	Nº	TIPO DE OCUPACIÓN	OTROS
Baja	VIVIENDA	2	VIV. TEMPORAL	ALMACÉN
Primera	VIVIENDA			
Segunda y +				
B. Cubierta				
Sótano				

SERVICIOS E INFRAESTRUCTURAS

Alcantarillado		Tipo de calle	
Agua potable		Pavimento	
Energía eléctrica		Telecomunicaciones	
Acceso rodado		Gas Natural	



CIUDAD DE DUEÑAS. P.E.P.C.H.

F= 61

ANÁLISIS PORMENORIZADO DE LA MORFOLOGÍA, ESTADO CONSTRUCTIVO Y DE SERVICIOS, USO Y OCUPACIÓN DE CADA UNIDAD CATASTRAL.

MANZANA - M-9 PARCELA - P-5 CALLE - SAN JUAN

Nº- 37

PARCELA

	SUPERFICIE m ²	100,00
	FRENTE ml	4,00
	FACHADAS n ^o	1
	TIPO	REDUCIDA
	OCUPACIÓN %	83,00 %
	EDIFICIOS n ^o	1
	AÑO DE CONSTRUCCIÓN	1990

EDIFICACIÓN PRINCIPAL

	SUPERFICIE CONSTRUIDA m ²	178,00
	PLANTAS N ^o	2
	EDIFICABILIDAD m ² /m ²	1,78
	ESTADO DE SOLIDEZ	R
	ESTADO DE ACCESIBILIDAD	R
	ESTADO DE HABITABILIDAD	R
	FACHADA	EF
	CARPINTERÍAS	AL
	CUBIERTA	TC
OTROS ELEMENTOS	VUELO	

USO Y OCUPACIÓN

PLANTA	USO	N ^o	TIPO DE OCUPACIÓN	OTROS
Baja	VIVIENDA	1		
Primera	VIVIENDA			
Segunda y +				
B. Cubierta				
Sótano				

SERVICIOS E INFRAESTRUCTURAS

Alcantarillado		Tipo de calle	
Agua potable		Pavimento	
Energía eléctrica		Telecomunicaciones	
Acceso rodado		Gas Natural	



CIUDAD DE DUEÑAS. P.E.P.C.H.

F= 62

ANÁLISIS PORMENORIZADO DE LA MORFOLOGÍA, ESTADO CONSTRUCTIVO Y DE SERVICIOS, USO Y OCUPACIÓN DE CADA UNIDAD CATASTRAL.

MANZANA - M-9 PARCELA - P-6 CALLE - SAN JUAN

Nº- 35

PARCELA

REFERENCIA CATASTRAL DEL INMUEBLE
1676506UM7317N0001QW

DATOS DEL INMUEBLE
 MUNICIPIO: CL SAN JUAN 35 Dueñas
 LOCALIDAD: 34719 DUEÑAS (PALENCIA)
 DISTRITO: No aplica sin edificar
 CÓDIGO DE CONSTRUCCIÓN: No aplica sin edificar
 IDENTIFICACIÓN DE PARTICIONES: No aplica sin edificar
 IDENTIFICACIÓN DE PARTICIONES: No aplica sin edificar

DATOS DE LA FINCA A LA QUE PERTENECE EL INMUEBLE
 MUNICIPIO: CL SAN JUAN 35 Dueñas
 LOCALIDAD: 34719 DUEÑAS (PALENCIA)
 IDENTIFICACIÓN DE PARTICIONES: No aplica sin edificar
 IDENTIFICACIÓN DE PARTICIONES: No aplica sin edificar
 IDENTIFICACIÓN DE PARTICIONES: No aplica sin edificar
 No aplica sin edificar

CONSULTA DESCRIPTIVA Y GRÁFICA DE DATOS CATASTRALES
BIENES INMUEBLES DE NATURALEZA URBANA
Municipio de DUEÑAS Provincia de PALENCIA

INFORMACIÓN GEOGRÁFICA E: 1:5000

Este documento es un mapa de información catastral, para sus datos pueden ser verificados a través del Sistema de Datos Catastrales en profundidad de la SICC.
Lunes, 28 de Diciembre de 2015

SUPERFICIE m ²	365,00
FRENTE ml	42,00
FACHADAS n°	2
TIPO	ESQUINA
OCUPACIÓN %	
EDIFICIOS n°	
AÑO DE CONSTRUCCIÓN	

EDIFICACIÓN PRINCIPAL



SUPERFICIE CONSTRUIDA m ²	
PLANTAS N°	
EDIFICABILIDAD m ² /m ²	
ESTADO DE SOLIDEZ	
ESTADO DE ACCESIBILIDAD	
ESTADO DE HABITABILIDAD	
FACHADA	
CARPINTERÍAS	
CUBIERTA	
OTROS ELEMENTOS	

USO Y OCUPACIÓN

PLANTA	USO	N°	TIPO DE OCUPACIÓN	OTROS
Baja	SOLAR			
Primera				
Segunda y +				
B. Cubierta				
Sótano				

SERVICIOS E INFRAESTRUCTURAS

Alcantarillado		Tipo de calle	
Agua potable		Pavimento	
Energía eléctrica		Telecomunicaciones	
Acceso rodado		Gas Natural	



CIUDAD DE DUEÑAS. P.E.P.C.H.

F= 63

ANÁLISIS PORMENORIZADO DE LA MORFOLOGÍA, ESTADO CONSTRUCTIVO Y DE SERVICIOS, USO Y OCUPACIÓN DE CADA UNIDAD CATASTRAL.

MANZANA - M-9

PARCELA - P-7

CALLE - SANTA CRUZ

Nº- 2

PARCELA

	SUPERFICIE m ²	184,00
	FRENTE ml	6,00
	FACHADAS n°	1
	TIPO	ORDINARIA
	OCUPACIÓN %	62,50 %
	EDIFICIOS n°	2
	AÑO DE CONSTRUCCIÓN	1985

EDIFICACIÓN PRINCIPAL

	SUPERFICIE CONSTRUIDA m ²	202,00
	PLANTAS N°	2
	EDIFICABILIDAD m ² /m ²	1,10
	ESTADO DE SOLIDEZ	R
	ESTADO DE ACCESIBILIDAD	R
	ESTADO DE HABITABILIDAD	B
	FACHADA	LV
	CARPINTERÍAS	PVC
	CUBIERTA	TH
OTROS ELEMENTOS		

USO Y OCUPACIÓN

PLANTA	USO	N°	TIPO DE OCUPACIÓN	OTROS
Baja	VIVIENDA	1		ALMACÉN
Primera	VIVIENDA			
Segunda y +				
B. Cubierta				
Sótano				

SERVICIOS E INFRAESTRUCTURAS

Alcantarillado		Tipo de calle	
Agua potable		Pavimento	
Energía eléctrica		Telecomunicaciones	
Acceso rodado		Gas Natural	



CIUDAD DE DUEÑAS. P.E.P.C.H.

F= 64

ANÁLISIS PORMENORIZADO DE LA MORFOLOGÍA, ESTADO CONSTRUCTIVO Y DE SERVICIOS, USO Y OCUPACIÓN DE CADA UNIDAD CATASTRAL.

MANZANA - M-9

PARCELA - P-8

CALLE - SANTA CRUZ

Nº- 4

PARCELA

	SUPERFICIE m ²	43,00
	FRENTE ml	7,00
	FACHADAS n ^o	1
	TIPO	REDUCIDA
	OCUPACIÓN %	100,00 %
	EDIFICIOS n ^o	1
	AÑO DE CONSTRUCCIÓN	1985

EDIFICACIÓN PRINCIPAL

	SUPERFICIE CONSTRUIDA m ²	89,00
	PLANTAS N ^o	2+BC
	EDIFICABILIDAD m ² /m ²	2,00
	ESTADO DE SOLIDEZ	B
	ESTADO DE ACCESIBILIDAD	R
	ESTADO DE HABITABILIDAD	R
	FACHADA	EF
	CARPINTERÍAS	PVC
CUBIERTA	TH	
OTROS ELEMENTOS	TERRAZA, VUELO.	

USO Y OCUPACIÓN

PLANTA	USO	N ^o	TIPO DE OCUPACIÓN	OTROS
Baja	VIVIENDA	1		ALMACÉN
Primera	VIVIENDA			
Segunda y +				
B. Cubierta	VIVIENDA			
Sótano				

SERVICIOS E INFRAESTRUCTURAS

Alcantarillado		Tipo de calle	
Agua potable		Pavimento	
Energía eléctrica		Telecomunicaciones	
Acceso rodado		Gas Natural	



CIUDAD DE DUEÑAS. P.E.P.C.H.

F= 65

ANÁLISIS PORMENORIZADO DE LA MORFOLOGÍA, ESTADO CONSTRUCTIVO Y DE SERVICIOS, USO Y OCUPACIÓN DE CADA UNIDAD CATASTRAL.

MANZANA - M-9

PARCELA - P-9

CALLE - SANTA CRUZ

Nº- 6

PARCELA

<p>CONSULTA DESCRIPTIVA Y GRÁFICA DE DATOS CATASTRALES BIENES INMUEBLES DE NATURALEZA URBANA Municipio de DUEÑAS Provincia de PALENCIA</p> <p>REFERENCIA CATASTRAL DEL INMUEBLE 1876509UM7317N0091TW</p> <p>DATOS DEL INMUEBLE C/ SANTA CRUZ 6 DUEÑAS (PALENCIA)</p> <p>DATOS DE LA FINCA A LA QUE PERTENECE EL INMUEBLE C/ SANTA CRUZ 6 DUEÑAS (PALENCIA)</p> <p>ELEMENTOS DE CONSTRUCCIÓN</p>	SUPERFICIE m ²	92,00
	FRENTE ml	4,00
	FACHADAS n°	1
	TIPO	REDUCIDA
	OCUPACIÓN %	68,48 %
	EDIFICIOS n°	1
	AÑO DE CONSTRUCCIÓN	1850

EDIFICACIÓN PRINCIPAL

	SUPERFICIE CONSTRUIDA m ²	72,00
	PLANTAS N°	2
	EDIFICABILIDAD m ² /m ²	0,78
	ESTADO DE SOLIDEZ	M
	ESTADO DE ACCESIBILIDAD	M
	ESTADO DE HABITABILIDAD	M
	FACHADA	MT
	CARPINTERÍAS	MT
	CUBIERTA	FC
OTROS ELEMENTOS		

USO Y OCUPACIÓN

PLANTA	USO	N°	TIPO DE OCUPACIÓN	OTROS
Baja	VIVIENDA	1	VIV. VACIA	
Primera	VIVIENDA			
Segunda y +				
B. Cubierta				
Sótano				

SERVICIOS E INFRAESTRUCTURAS

Alcantarillado		Tipo de calle	
Agua potable		Pavimento	
Energía eléctrica		Telecomunicaciones	
Acceso rodado		Gas Natural	



CIUDAD DE DUEÑAS. P.E.P.C.H.

F= 66

ANÁLISIS PORMENORIZADO DE LA MORFOLOGÍA, ESTADO CONSTRUCTIVO Y DE SERVICIOS, USO Y OCUPACIÓN DE CADA UNIDAD CATASTRAL.

MANZANA - M-9 PARCELA - P-10 CALLE - SANTA CRUZ

Nº- 8

PARCELA

	SUPERFICIE m ²	86,00
	FRENTE ml	5,00
	FACHADAS n°	1
	TIPO	ORDINARIA
	OCUPACIÓN %	87,21 %
	EDIFICIOS n°	1
	AÑO DE CONSTRUCCIÓN	1940

EDIFICACIÓN PRINCIPAL

	SUPERFICIE CONSTRUIDA m ²	124,00
	PLANTAS N°	2
	EDIFICABILIDAD m ² /m ²	1,44
	ESTADO DE SOLIDEZ	M
	ESTADO DE ACCESIBILIDAD	M
	ESTADO DE HABITABILIDAD	M
	FACHADA	EF
	CARPINTERÍAS	AL
	CUBIERTA	TC
	OTROS ELEMENTOS	TERRAZA

USO Y OCUPACIÓN

PLANTA	USO	N°	TIPO DE OCUPACIÓN	OTROS
Baja	VIVIENDA	1	VIV. PERMANENTE	ALMACÉN
Primera	VIVIENDA			
Segunda y +				
B. Cubierta				
Sótano				

SERVICIOS E INFRAESTRUCTURAS

Alcantarillado		Tipo de calle	
Agua potable		Pavimento	
Energía eléctrica		Telecomunicaciones	
Acceso rodado		Gas Natural	



CIUDAD DE DUEÑAS. P.E.P.C.H.

F= 67

ANÁLISIS PORMENORIZADO DE LA MORFOLOGÍA, ESTADO CONSTRUCTIVO Y DE SERVICIOS, USO Y OCUPACIÓN DE CADA UNIDAD CATASTRAL.

MANZANA - M-9

PARCELA - P-11

CALLE - SANTA CRUZ

Nº- 10

PARCELA

	SUPERFICIE m ²	145,00
	FRENTE ml	5,00
	FACHADAS n ^o	1
	TIPO	ORDINARIA
	OCUPACIÓN %	95,17 %
	EDIFICIOS n ^o	1
	AÑO DE CONSTRUCCIÓN	1990

EDIFICACIÓN PRINCIPAL

	SUPERFICIE CONSTRUIDA m ²	233,00
	PLANTAS N ^o	2
	EDIFICABILIDAD m ² /m ²	1,61
	ESTADO DE SOLIDEZ	B
	ESTADO DE ACCESIBILIDAD	B
	ESTADO DE HABITABILIDAD	B
	FACHADA	PD-EF
	CARPINTERÍAS	PVC
	CUBIERTA	TC
OTROS ELEMENTOS	MIRADOR	

USO Y OCUPACIÓN

PLANTA	USO	Nº	TIPO DE OCUPACIÓN	OTROS
Baja	APARCAMIENTO			
Primera	VIVIENDA	1	VIV. PERMANENTE	
Segunda y +				
B. Cubierta				
Sótano				

SERVICIOS E INFRAESTRUCTURAS

Alcantarillado		Tipo de calle	
Agua potable		Pavimento	
Energía eléctrica		Telecomunicaciones	
Acceso rodado		Gas Natural	



CIUDAD DE DUEÑAS. P.E.P.C.H.

F= 68

ANÁLISIS PORMENORIZADO DE LA MORFOLOGÍA, ESTADO CONSTRUCTIVO Y DE SERVICIOS, USO Y OCUPACIÓN DE CADA UNIDAD CATASTRAL.


MANZANA - M-9

PARCELA - P-12

CALLE - SANTA CRUZ

Nº- 12

PARCELA



SUPERFICIE m ²	359,00
FRENTE ml	30,00
FACHADAS n ^o	2
TIPO	PASANTE
OCUPACIÓN %	61,28 %
EDIFICIOS n ^o	3
AÑO DE CONSTRUCCIÓN	1985

EDIFICACIÓN PRINCIPAL



SUPERFICIE CONSTRUIDA m ²	338,00
PLANTAS N ^o	2
EDIFICABILIDAD m ² /m ²	0,94
ESTADO DE SOLIDEZ	R
ESTADO DE ACCESIBILIDAD	R
ESTADO DE HABITABILIDAD	R
FACHADA	LV
CARPINTERÍAS	AL
CUBIERTA	TC
OTROS ELEMENTOS	VUELO

USO Y OCUPACIÓN

PLANTA	USO	N ^o	TIPO DE OCUPACIÓN	OTROS
Baja	VIVIENDA	1	VIV. PERMANENTE	ALMACÉN
Primera	VIVIENDA			
Segunda y +				
B. Cubierta				
Sótano				

SERVICIOS E INFRAESTRUCTURAS

Alcantarillado		Tipo de calle	
Agua potable		Pavimento	
Energía eléctrica		Telecomunicaciones	
Acceso rodado		Gas Natural	



CIUDAD DE DUEÑAS. P.E.P.C.H.

F= 69

ANÁLISIS PORMENORIZADO DE LA MORFOLOGÍA, ESTADO CONSTRUCTIVO Y DE SERVICIOS, USO Y OCUPACIÓN DE CADA UNIDAD CATASTRAL.

MANZANA - M-9 PARCELA - P-13 CALLE - SANTA CRUZ

Nº- 14

PARCELA

	SUPERFICIE m ²	45,00
	FRENTE ml	14,00
	FACHADAS n ^o	2
	TIPO	REDUCIDA
	OCUPACIÓN %	100,00 %
	EDIFICIOS n ^o	1
	AÑO DE CONSTRUCCIÓN	1985

EDIFICACIÓN PRINCIPAL

	SUPERFICIE CONSTRUIDA m ²	90,00
	PLANTAS N ^o	2
	EDIFICABILIDAD m ² /m ²	2,00
	ESTADO DE SOLIDEZ	R
	ESTADO DE ACCESIBILIDAD	R
	ESTADO DE HABITABILIDAD	R
	FACHADA	EF
	CARPINTERÍAS	AL
	CUBIERTA	TH
	OTROS ELEMENTOS	

USO Y OCUPACIÓN

PLANTA	USO	Nº	TIPO DE OCUPACIÓN	OTROS
Baja	APARCAMIENTO			
Primera	VIVIENDA	1	VIV. TEMPORAL	
Segunda y +				
B. Cubierta				
Sótano				

SERVICIOS E INFRAESTRUCTURAS

Alcantarillado		Tipo de calle	
Agua potable		Pavimento	
Energía eléctrica		Telecomunicaciones	
Acceso rodado		Gas Natural	



CIUDAD DE DUEÑAS. P.E.P.C.H.

F= 70

ANÁLISIS PORMENORIZADO DE LA MORFOLOGÍA, ESTADO CONSTRUCTIVO Y DE SERVICIOS, USO Y OCUPACIÓN DE CADA UNIDAD CATASTRAL.

MANZANA - M-9

PARCELA - P-14

CALLE - SANTA CRUZ

Nº- 24

PARCELA

	SUPERFICIE m ²	57,00
	FRENTE ml	17,00
	FACHADAS n ^o	2
	TIPO	REDUCIDA
	OCUPACIÓN %	100,00 %
	EDIFICIOS n ^o	1
	AÑO DE CONSTRUCCIÓN	1985

EDIFICACIÓN PRINCIPAL

	SUPERFICIE CONSTRUIDA m ²	194,00
	PLANTAS N ^o	3+B.C
	EDIFICABILIDAD m ² /m ²	3,40
	ESTADO DE SOLIDEZ	B
	ESTADO DE ACCESIBILIDAD	R
	ESTADO DE HABITABILIDAD	R
	FACHADA	EF
	CARPINTERÍAS	AL
	CUBIERTA	PLANA
	OTROS ELEMENTOS	TERRAZA

USO Y OCUPACIÓN

PLANTA	USO	N ^o	TIPO DE OCUPACIÓN	OTROS
Baja	VIVIENDA	1	VIV. PERMANENTE	APARCAMIENTO
Primera	VIVIENDA			
Segunda y +	VIVIENDA			
B. Cubierta	VIVIENDA			
Sótano				

SERVICIOS E INFRAESTRUCTURAS

Alcantarillado		Tipo de calle	
Agua potable		Pavimento	
Energía eléctrica		Telecomunicaciones	
Acceso rodado		Gas Natural	



CIUDAD DE DUEÑAS. P.E.P.C.H.

F= 71

ANÁLISIS PORMENORIZADO DE LA MORFOLOGÍA, ESTADO CONSTRUCTIVO Y DE SERVICIOS, USO Y OCUPACIÓN DE CADA UNIDAD CATASTRAL.

MANZANA - M-9

PARCELA - P-15

CALLE - SANTA CRUZ

Nº- 22

PARCELA

CONSULTA DESCRIPTIVA Y GRÁFICA DE DATOS CATASTRALES BIENES INMUEBLES DE NATURALEZA URBANA
Municipio de DUEÑAS Provincia de PALENCIA

REFERENCIA CATASTRAL DEL INMUEBLE
1878518UM7317N00010W

DATOS DEL INMUEBLE
POSICIÓN: CL SANTA CRUZ 22
34710 DUEÑAS (PALENCIA)
PROVINCIA: PALENCIA
MUNICIPIO: DUEÑAS
AÑO DE CONSTRUCCIÓN: 1985
CÓDIGO DE IDENTIFICACIÓN: 100/000000
SISTEMA DE COORDENACIÓN: UTM

DATOS DE LA FINCA A LA QUE PERTENECE EL INMUEBLE
POSICIÓN: CL SANTA CRUZ 22
DUEÑAS (PALENCIA)
PROVINCIA: PALENCIA
MUNICIPIO: DUEÑAS
AÑO DE CONSTRUCCIÓN: 1985
CÓDIGO DE IDENTIFICACIÓN: 100/000000
SISTEMA DE COORDENACIÓN: UTM

ELEMENTOS DE CONSTRUCCIÓN

Uso	Escalera	Planta	Puerta	Superficie m ²
VIVIENDA	80	80	80	80
VIVIENDA	80	80	80	80
INDUSTRIAL	80	80	80	7

INFORMACIÓN GRÁFICA
E: 1:500
Lunes, 28 de Diciembre de 2015

SUPERFICIE m ²	102,00
FRENTE ml	11,00
FACHADAS n ^o	1
TIPO	ORDINARIA
OCUPACIÓN %	92,00 %
EDIFICIOS n ^o	3
AÑO DE CONSTRUCCIÓN	1985

EDIFICACIÓN PRINCIPAL



SUPERFICIE CONSTRUIDA m ²	158,00
PLANTAS N ^o	2
EDIFICABILIDAD m ² /m ²	1,55
ESTADO DE SOLIDEZ	M
ESTADO DE ACCESIBILIDAD	M
ESTADO DE HABITABILIDAD	M
FACHADA	EF
CARPINTERÍAS	MD
CUBIERTA	TC
OTROS ELEMENTOS	

USO Y OCUPACIÓN

PLANTA	USO	N ^o	TIPO DE OCUPACIÓN	OTROS
Baja	VIVIENDA	1	VIV. VACÍA	ALMACÉN
Primera	VIVIENDA			
Segunda y +				
B. Cubierta				
Sótano				

SERVICIOS E INFRAESTRUCTURAS

Alcantarillado		Tipo de calle	
Agua potable		Pavimento	
Energía eléctrica		Telecomunicaciones	
Acceso rodado		Gas Natural	



CIUDAD DE DUEÑAS. P.E.P.C.H.

F= 72

ANÁLISIS PORMENORIZADO DE LA MORFOLOGÍA, ESTADO CONSTRUCTIVO Y DE SERVICIOS, USO Y OCUPACIÓN DE CADA UNIDAD CATASTRAL.

MANZANA - M-9

PARCELA - P-16

CALLE - SANTA CRUZ

Nº- 2

PARCELA

	SUPERFICIE m ²	88,00
	FRENTE ml	5,00
	FACHADAS n ^o	1
	TIPO	ORDINARIA
	OCUPACIÓN %	100,00 %
	EDIFICIOS n ^o	1
AÑO DE CONSTRUCCIÓN	1985	

EDIFICACIÓN PRINCIPAL

	SUPERFICIE CONSTRUIDA m ²	176,00
	PLANTAS N ^o	2
	EDIFICABILIDAD m ² /m ²	1,00
	ESTADO DE SOLIDEZ	M
	ESTADO DE ACCESIBILIDAD	M
	ESTADO DE HABITABILIDAD	M
	FACHADA	EF
	CARPINTERÍAS	AL
	CUBIERTA	TC
	OTROS ELEMENTOS	

USO Y OCUPACIÓN

PLANTA	USO	Nº	TIPO DE OCUPACIÓN	OTROS
Baja	VIVIENDA	1	VIV. TEMPORAL	
Primera	VIVIENDA			
Segunda y +				
B. Cubierta				
Sótano				

SERVICIOS E INFRAESTRUCTURAS

Alcantarillado		Tipo de calle	
Agua potable		Pavimento	
Energía eléctrica		Telecomunicaciones	
Acceso rodado		Gas Natural	



CIUDAD DE DUEÑAS. P.E.P.C.H.

F= 73

ANÁLISIS PORMENORIZADO DE LA MORFOLOGÍA, ESTADO CONSTRUCTIVO Y DE SERVICIOS, USO Y OCUPACIÓN DE CADA UNIDAD CATASTRAL.

MANZANA - M-9 PARCELA - P-17 CALLE - SANTA CRUZ

Nº- 28

PARCELA

	SUPERFICIE m ²	52,00
	FRENTE ml	5,00
	FACHADAS n ^o	1
	TIPO	REDUCIDA
	OCUPACIÓN %	100,00 %
	EDIFICIOS n ^o	1
	AÑO DE CONSTRUCCIÓN	1985

EDIFICACIÓN PRINCIPAL

	SUPERFICIE CONSTRUIDA m ²	108,00
	PLANTAS N ^o	2
	EDIFICABILIDAD m ² /m ²	2,00
	ESTADO DE SOLIDEZ	M
	ESTADO DE ACCESIBILIDAD	M
	ESTADO DE HABITABILIDAD	M
	FACHADA	EF
	CARPINTERÍAS	MD
	CUBIERTA	TC
	OTROS ELEMENTOS	VUELO

USO Y OCUPACIÓN

PLANTA	USO	N ^o	TIPO DE OCUPACIÓN	OTROS
Baja	VIVIENDA	1	VIV. VACIA	
Primera	VIVIENDA			
Segunda y +				
B. Cubierta				
Sótano				

SERVICIOS E INFRAESTRUCTURAS

Alcantarillado		Tipo de calle	
Agua potable		Pavimento	
Energía eléctrica		Telecomunicaciones	
Acceso rodado		Gas Natural	



CIUDAD DE DUEÑAS. P.E.P.C.H.

F= 74

ANÁLISIS PORMENORIZADO DE LA MORFOLOGÍA, ESTADO CONSTRUCTIVO Y DE SERVICIOS, USO Y OCUPACIÓN DE CADA UNIDAD CATASTRAL.

MANZANA - M-9 PARCELA - P-18 CALLE - SANTA CRUZ

Nº- 16

PARCELA

	SUPERFICIE m ²	126,00
	FRENTE ml	6,00
	FACHADAS n ^o	1
	TIPO	ORDINARIA
	OCUPACIÓN %	
	EDIFICIOS n ^o	
	AÑO DE CONSTRUCCIÓN	

EDIFICACIÓN PRINCIPAL

	SUPERFICIE CONSTRUIDA m ²	
	PLANTAS N ^o	
	EDIFICABILIDAD m ² /m ²	
	ESTADO DE SOLIDEZ	
	ESTADO DE ACCESIBILIDAD	
	ESTADO DE HABITABILIDAD	
	FACHADA	EF
	CARPINTERÍAS	MT
	CUBIERTA	
	OTROS ELEMENTOS	

USO Y OCUPACIÓN

PLANTA	USO	N ^o	TIPO DE OCUPACIÓN	OTROS
Baja	SOLAR			
Primera				
Segunda y +				
B. Cubierta				
Sótano				

SERVICIOS E INFRAESTRUCTURAS

Alcantarillado		Tipo de calle	
Agua potable		Pavimento	
Energía eléctrica		Telecomunicaciones	
Acceso rodado		Gas Natural	



CIUDAD DE DUEÑAS. P.E.P.C.H.

F= 75

ANÁLISIS PORMENORIZADO DE LA MORFOLOGÍA, ESTADO CONSTRUCTIVO Y DE SERVICIOS, USO Y OCUPACIÓN DE CADA UNIDAD CATASTRAL.

MANZANA - M-9 PARCELA - P-19 CALLE - SANTA CRUZ

Nº- 26

PARCELA

<p>REFERENCIA CATASTRAL DEL INMUEBLE 1576519UM7317M0001XW</p> <p>DATOS DEL INMUEBLE PROVINCIA: CL SANTA CRUZ 26 CALLE: 34210 DUEÑAS (PALENCIA)</p> <p>DATOS DE LA FINCA A LA QUE PERTENECE EL INMUEBLE PROVINCIA: CL SANTA CRUZ 26 CALLE: DUEÑAS (PALENCIA)</p> <p>ELEMENTOS DE CONSTRUCCIÓN</p> <table border="1"> <thead> <tr> <th>Tip</th> <th>Superficie</th> <th>Planta</th> <th>Superficie m²</th> </tr> </thead> <tbody> <tr> <td>VIVIENDA</td> <td>E</td> <td>00</td> <td>01</td> <td>52</td> </tr> <tr> <td>VIVIENDA</td> <td>E</td> <td>01</td> <td>01</td> <td>52</td> </tr> <tr> <td>ALMACÉN</td> <td>E</td> <td>00</td> <td>02</td> <td>148</td> </tr> <tr> <td>ALMACÉN</td> <td>E</td> <td>01</td> <td>02</td> <td>148</td> </tr> </tbody> </table>	Tip	Superficie	Planta	Superficie m²	VIVIENDA	E	00	01	52	VIVIENDA	E	01	01	52	ALMACÉN	E	00	02	148	ALMACÉN	E	01	02	148	SUPERFICIE m ²	249,00
	Tip	Superficie	Planta	Superficie m²																						
	VIVIENDA	E	00	01	52																					
	VIVIENDA	E	01	01	52																					
	ALMACÉN	E	00	02	148																					
	ALMACÉN	E	01	02	148																					
	FRENTE ml	14,00																								
FACHADAS n ^o	1																									
TIPO	ORDINARIA																									
OCUPACIÓN %	100,00 %																									
EDIFICIOS n ^o	2																									
AÑO DE CONSTRUCCIÓN	1920																									

EDIFICACIÓN PRINCIPAL



SUPERFICIE CONSTRUIDA m ²	451,00
PLANTAS N ^o	2
EDIFICABILIDAD m ² /m ²	1,81
ESTADO DE SOLIDEZ	B
ESTADO DE ACCESIBILIDAD	B
ESTADO DE HABITABILIDAD	R
FACHADA	EF
CARPINTERÍAS	AL
CUBIERTA	TC
OTROS ELEMENTOS	TERRAZA

USO Y OCUPACIÓN

PLANTA	USO	N ^o	TIPO DE OCUPACIÓN	OTROS
Baja	VIVIENDA	1	VIV. PERMANENTE	ALMACÉN-GARAJE
Primera	VIVIENDA			ALMACÉN
Segunda y +				
B. Cubierta				
Sótano				

SERVICIOS E INFRAESTRUCTURAS

Alcantarillado		Tipo de calle	
Agua potable		Pavimento	
Energía eléctrica		Telecomunicaciones	
Acceso rodado		Gas Natural	



CIUDAD DE DUEÑAS. P.E.P.C.H.

F= 76

ANÁLISIS PORMENORIZADO DE LA MORFOLOGÍA, ESTADO CONSTRUCTIVO Y DE SERVICIOS, USO Y OCUPACIÓN DE CADA UNIDAD CATASTRAL.

MANZANA - M-9 PARCELA - P-20 CALLE - SANTA CRUZ

Nº- 28

PARCELA

	SUPERFICIE m ²	171,00
	FRENTE ml	24,00
	FACHADAS n ^o	2
	TIPO	ESQUINA
	OCUPACIÓN %	69,59 %
	EDIFICIOS n ^o	2
	AÑO DE CONSTRUCCIÓN	1985

EDIFICACIÓN PRINCIPAL

	SUPERFICIE CONSTRUIDA m ²	119,00
	PLANTAS N ^o	1
	EDIFICABILIDAD m ² /m ²	0,70
	ESTADO DE SOLIDEZ	B
	ESTADO DE ACCESIBILIDAD	B
	ESTADO DE HABITABILIDAD	R
	FACHADA	LV
	CARPINTERÍAS	AL
	CUBIERTA	TH Gris
	OTROS ELEMENTOS	PORCHE

USO Y OCUPACIÓN

PLANTA	USO	N ^o	TIPO DE OCUPACIÓN	OTROS
Baja	VIVIENDA	1	VIV. PERMANENTE	ALMACÉN
Primera				
Segunda y +				
B. Cubierta				
Sótano				

SERVICIOS E INFRAESTRUCTURAS

Alcantarillado		Tipo de calle	
Agua potable		Pavimento	
Energía eléctrica		Telecomunicaciones	
Acceso rodado		Gas Natural	



CIUDAD DE DUEÑAS. P.E.P.C.H.

F= 77

ANÁLISIS PORMENORIZADO DE LA MORFOLOGÍA, ESTADO CONSTRUCTIVO Y DE SERVICIOS, USO Y OCUPACIÓN DE CADA UNIDAD CATASTRAL.

MANZANA - M-9 PARCELA - P-21 CALLE - BONDAD

Nº- 15

PARCELA

<p>CONSULTA DESCRIPTIVA Y GRÁFICA DE DATOS CATASTRALES BIENES INMUEBLES DE NATURALEZA URBANA Municipio de DUEÑAS Provincia de PALENCIA</p> <p>REFERENCIA CATASTRAL DEL INMUEBLE: 1576521UM7317N00910W</p> <p>DATOS DEL INMUEBLE</p> <p>procedencia: CL BONDAD 15 DUEÑAS (PALENCIA)</p> <p>procedencia: Industrial procedencia de construcción: 196,000000 procedencia de construcción por: 26</p> <p>DATOS DE LA FINCA A LA QUE PERTENECE EL INMUEBLE</p> <p>procedencia: CL BONDAD 15 DUEÑAS (PALENCIA)</p> <p>información catastral: 26 superficie subyacente: 144 uso de finca: Parcela construida sin división horizontal</p>	SUPERFICIE m ²	144,00
	FRENTE ml	26,00
	FACHADAS n°	2
	TIPO	ESQUINA
	OCUPACIÓN %	18,06 %
	EDIFICIOS n°	1
	AÑO DE CONSTRUCCIÓN	1850

EDIFICACIÓN PRINCIPAL



SUPERFICIE CONSTRUIDA m ²	26,00
PLANTAS N°	1
EDIFICABILIDAD m ² /m ²	0,18
ESTADO DE SOLIDEZ	M
ESTADO DE ACCESIBILIDAD	
ESTADO DE HABITABILIDAD	
FACHADA	PD
CARPINTERÍAS	MD
CUBIERTA	TC
OTROS ELEMENTOS	

USO Y OCUPACIÓN

PLANTA	USO	N°	TIPO DE OCUPACIÓN	OTROS
Baja	ALMACÉN			
Primera				
Segunda y +				
B. Cubierta				
Sótano				

SERVICIOS E INFRAESTRUCTURAS

Alcantarillado		Tipo de calle	
Agua potable		Pavimento	
Energía eléctrica		Telecomunicaciones	
Acceso rodado		Gas Natural	



CIUDAD DE DUEÑAS. P.E.P.C.H.

F= 78

ANÁLISIS PORMENORIZADO DE LA MORFOLOGÍA, ESTADO CONSTRUCTIVO Y DE SERVICIOS, USO Y OCUPACIÓN DE CADA UNIDAD CATASTRAL.

MANZANA - M-9 PARCELA - P-22 CALLE - BONDAD

Nº- 13

PARCELA

	SUPERFICIE m ²	121,00
	FRENTE ml	6,00
	FACHADAS n°	1
	TIPO	ORDINARIA
	OCUPACIÓN %	38,02 %
	EDIFICIOS n°	2
	AÑO DE CONSTRUCCIÓN	1920

EDIFICACIÓN PRINCIPAL

	SUPERFICIE CONSTRUIDA m ²	46,00
	PLANTAS N°	1
	EDIFICABILIDAD m ² /m ²	0,38
	ESTADO DE SOLIDEZ	M
	ESTADO DE ACCESIBILIDAD	
	ESTADO DE HABITABILIDAD	
	FACHADA	PD
	CARPINTERÍAS	MT
	CUBIERTA	FC
OTROS ELEMENTOS		

USO Y OCUPACIÓN

PLANTA	USO	N°	TIPO DE OCUPACIÓN	OTROS
Baja	ALMACÉN			
Primera				
Segunda y +				
B. Cubierta				
Sótano				

SERVICIOS E INFRAESTRUCTURAS

Alcantarillado		Tipo de calle	
Agua potable		Pavimento	
Energía eléctrica		Telecomunicaciones	
Acceso rodado		Gas Natural	



CIUDAD DE DUEÑAS. P.E.P.C.H.

F= 79

ANÁLISIS PORMENORIZADO DE LA MORFOLOGÍA, ESTADO CONSTRUCTIVO Y DE SERVICIOS, USO Y OCUPACIÓN DE CADA UNIDAD CATASTRAL.

MANZANA - M-9 PARCELA - P-23 CALLE - BONDAD

Nº- 11

PARCELA

CONSULTA DESCRIPTIVA Y GRÁFICA DE DATOS CATASTRALES BIENES INMUEBLES DE NATURALEZA URBANA
Municipio de DUEÑAS Provincia de PALENCIA

REFERENCIA CATASTRAL DEL INMUEBLE
1676623UM7317N00011W

DATOS DEL INMUEBLE

PROVINCIA: CL BONDAD 11
CALLE: 14270 DUEÑAS (PALENCIA)
MUNICIPIO: DUEÑAS (PALENCIA)
CÓDIGO POSTAL: 24000
CÓDIGO DE IDENTIFICACIÓN: 1676623UM7317N00011W
SOLUCIÓN CONSTRUCTIVA: 279

DATOS DE LA FINCA A LA QUE PERTENECE EL INMUEBLE

PROVINCIA: CL BONDAD 11
CALLE: DUEÑAS (PALENCIA)
MUNICIPIO: DUEÑAS (PALENCIA)
CÓDIGO POSTAL: 24000
CÓDIGO DE IDENTIFICACIÓN: 1676623UM7317N00011W
SOLUCIÓN CONSTRUCTIVA: 279

ELEMENTOS DE CONSTRUCCIÓN

Tip	Cuanto	Puntos	Superficie m ²
VIVIENDA	00	117	
VIVIENDA	00	132	
INDUSTRIAL	00	30	

INFORMACIÓN GRÁFICA

Este documento no es una certificación catastral, pero sus datos pueden ser verificados a través del Sistema de Datos Catastrales en perspectiva de la SICC.
Lunes, 28 de Diciembre de 2015

01:488: Contorno de la Finca (01:488)
 Línea de Situación
 Línea de Parcela
 Línea de Construcción
 Línea de Muro
 Línea de Calle
 Línea de Calle

SUPERFICIE m ²	147,00
FRENTE ml	17,00
FACHADAS n ^o	1
TIPO	ORDINARIA
OCUPACIÓN %	100,00 %
EDIFICIOS n ^o	2
AÑO DE CONSTRUCCIÓN	1985

EDIFICACIÓN PRINCIPAL



SUPERFICIE CONSTRUIDA m ²	279,00
PLANTAS N ^o	2
EDIFICABILIDAD m ² /m ²	0,90
ESTADO DE SOLIDEZ	R
ESTADO DE ACCESIBILIDAD	M
ESTADO DE HABITABILIDAD	M
FACHADA	EF
CARPINTERÍAS	MD
CUBIERTA	TC
OTROS ELEMENTOS	

USO Y OCUPACIÓN

PLANTA	USO	N ^o	TIPO DE OCUPACIÓN	OTROS
Baja	VIVIENDA	1	VIV. TEMPORAL	
Primera	VIVIENDA	1	VIV. TEMPORAL	
Segunda y +				
B. Cubierta				
Sótano				

SERVICIOS E INFRAESTRUCTURAS

Alcantarillado		Tipo de calle	
Agua potable		Pavimento	
Energía eléctrica		Telecomunicaciones	
Acceso rodado		Gas Natural	



CIUDAD DE DUEÑAS. P.E.P.C.H.

F= 80

ANÁLISIS PORMENORIZADO DE LA MORFOLOGÍA, ESTADO CONSTRUCTIVO Y DE SERVICIOS, USO Y OCUPACIÓN DE CADA UNIDAD CATASTRAL.

MANZANA - M-9 PARCELA - P-24 CALLE - BONDAD

Nº- 9

PARCELA

	SUPERFICIE m ²	65,00
	FRENTE ml	9,00
	FACHADAS nº	1
	TIPO	ORDINARIA
	OCUPACIÓN %	
	EDIFICIOS nº	
AÑO DE CONSTRUCCIÓN		

EDIFICACIÓN PRINCIPAL

	SUPERFICIE CONSTRUIDA m ²	
	PLANTAS Nº	
	EDIFICABILIDAD m ² /m ²	
	ESTADO DE SOLIDEZ	
	ESTADO DE ACCESIBILIDAD	
	ESTADO DE HABITABILIDAD	
	FACHADA	EF
	CARPINTERÍAS	MT
	CUBIERTA	
OTROS ELEMENTOS		

USO Y OCUPACIÓN

PLANTA	USO	Nº	TIPO DE OCUPACIÓN	OTROS
Baja	SOLAR			
Primera				
Segunda y +				
B. Cubierta				
Sótano				

SERVICIOS E INFRAESTRUCTURAS

Alcantarillado		Tipo de calle	
Agua potable		Pavimento	
Energía eléctrica		Telecomunicaciones	
Acceso rodado		Gas Natural	



CIUDAD DE DUEÑAS. P.E.P.C.H.

F= 81

ANÁLISIS PORMENORIZADO DE LA MORFOLOGÍA, ESTADO CONSTRUCTIVO Y DE SERVICIOS, USO Y OCUPACIÓN DE CADA UNIDAD CATASTRAL.

MANZANA - M-9 PARCELA - P-25 CALLE - BONDAD

Nº- 7

PARCELA

	SUPERFICIE m ²	89,00
	FRENTE ml	8,00
	FACHADAS n°	1
	TIPO	ORDINARIA
	OCUPACIÓN %	100,00 %
	EDIFICIOS n°	1
	AÑO DE CONSTRUCCIÓN	1985

EDIFICACIÓN PRINCIPAL

	SUPERFICIE CONSTRUIDA m ²	173,00
	PLANTAS N°	3
	EDIFICABILIDAD m ² /m ²	1,94
	ESTADO DE SOLIDEZ	R
	ESTADO DE ACCESIBILIDAD	R
	ESTADO DE HABITABILIDAD	R
	FACHADA	EF, LV
	CARPINTERÍAS	AL
	CUBIERTA	TC
OTROS ELEMENTOS	VUELO, BALCÓN	

USO Y OCUPACIÓN

PLANTA	USO	N°	TIPO DE OCUPACIÓN	OTROS
Baja	VIVIENDA	1	VIV. PERMANENTE	APARCAMIENTO
Primera	VIVIENDA			
Segunda y +				
B. Cubierta				
Sótano				

SERVICIOS E INFRAESTRUCTURAS

Alcantarillado		Tipo de calle	
Agua potable		Pavimento	
Energía eléctrica		Telecomunicaciones	
Acceso rodado		Gas Natural	



CIUDAD DE DUEÑAS. P.E.P.C.H.

F= 82

ANÁLISIS PORMENORIZADO DE LA MORFOLOGÍA, ESTADO CONSTRUCTIVO Y DE SERVICIOS, USO Y OCUPACIÓN DE CADA UNIDAD CATASTRAL.

MANZANA - M-9 PARCELA - P-26 CALLE - BONDAD

Nº- 5

PARCELA

	SUPERFICIE m ²	270,00
	FRENTE ml	13,00
	FACHADAS n°	1
	TIPO	ORDINARIA
	OCUPACIÓN %	50,00 %
	EDIFICIOS n°	3
	AÑO DE CONSTRUCCIÓN	1985

EDIFICACIÓN PRINCIPAL

	SUPERFICIE CONSTRUIDA m ²	204,00
	PLANTAS N°	2
	EDIFICABILIDAD m ² /m ²	0,76
	ESTADO DE SOLIDEZ	R
	ESTADO DE ACCESIBILIDAD	R
	ESTADO DE HABITABILIDAD	R
	FACHADA	PD, LV
	CARPINTERÍAS	AL
	CUBIERTA	TC
OTROS ELEMENTOS		

USO Y OCUPACIÓN

PLANTA	USO	N°	TIPO DE OCUPACIÓN	OTROS
Baja	VIVIENDA	1	VIV. PERMANENTE	APARCAMIENTO
Primera	VIVIENDA			
Segunda y +				
B. Cubierta				
Sótano				

SERVICIOS E INFRAESTRUCTURAS

Alcantarillado		Tipo de calle	
Agua potable		Pavimento	
Energía eléctrica		Telecomunicaciones	
Acceso rodado		Gas Natural	



CIUDAD DE DUEÑAS. P.E.P.C.H.

F= 83

ANÁLISIS PORMENORIZADO DE LA MORFOLOGÍA, ESTADO CONSTRUCTIVO Y DE SERVICIOS, USO Y OCUPACIÓN DE CADA UNIDAD CATASTRAL.

MANZANA - M-9 PARCELA - P-27 CALLE - BONDAD

Nº- 3

PARCELA

<p>REFERENCIA CATASTRAL DEL INMUEBLE 1576627UMT317N0012W</p> <p>DATOS DEL INMUEBLE Parcela: CL BONDAD 3 34219 DUEÑAS (PALENCIA) Urbano: 1985 Superficie de construcción: 190,000000 Superficie construida en: 234</p> <p>DATOS DE LA FINCA A LA QUE PERTENECE EL INMUEBLE Parcela: CL BONDAD 3 DUEÑAS (PALENCIA) Superficie construida en: 234 Parcela construida sin división horizontal</p> <p>ELEMENTOS DE CONSTRUCCIÓN</p> <table border="1"> <thead> <tr> <th>Uso</th> <th>Punto</th> <th>Superficie m²</th> </tr> </thead> <tbody> <tr> <td>VIVIENDA</td> <td>00</td> <td>77</td> </tr> <tr> <td>VIVIENDA</td> <td>01</td> <td>77</td> </tr> <tr> <td>VIVIENDA</td> <td>02</td> <td>62</td> </tr> <tr> <td>VIVIENDA</td> <td>03</td> <td>18</td> </tr> </tbody> </table>	Uso	Punto	Superficie m²	VIVIENDA	00	77	VIVIENDA	01	77	VIVIENDA	02	62	VIVIENDA	03	18	SUPERFICIE m ²	223,00
	Uso	Punto	Superficie m²														
	VIVIENDA	00	77														
	VIVIENDA	01	77														
	VIVIENDA	02	62														
	VIVIENDA	03	18														
	FRENTE ml	10,00															
FACHADAS n ^o	1																
TIPO	ORDINARIA																
OCUPACIÓN %	62,33 %																
EDIFICIOS n ^o	3																
AÑO DE CONSTRUCCIÓN	1985																

EDIFICACIÓN PRINCIPAL



SUPERFICIE CONSTRUIDA m ²	234,00
PLANTAS N ^o	2
EDIFICABILIDAD m ² /m ²	1,05
ESTADO DE SOLIDEZ	R
ESTADO DE ACCESIBILIDAD	R
ESTADO DE HABITABILIDAD	R
FACHADA	EF
CARPINTERÍAS	AL
CUBIERTA	TC
OTROS ELEMENTOS	

USO Y OCUPACIÓN

PLANTA	USO	N ^o	TIPO DE OCUPACIÓN	OTROS
Baja	VIVIENDA	1	VIV. PERMANENTE	ALMACÉN
Primera	VIVIENDA			
Segunda y +				
B. Cubierta				
Sótano				

SERVICIOS E INFRAESTRUCTURAS

Alcantarillado		Tipo de calle	
Agua potable		Pavimento	
Energía eléctrica		Telecomunicaciones	
Acceso rodado		Gas Natural	



CIUDAD DE DUEÑAS. P.E.P.C.H.

F= 84

ANÁLISIS PORMENORIZADO DE LA MORFOLOGÍA, ESTADO CONSTRUCTIVO Y DE SERVICIOS, USO Y OCUPACIÓN DE CADA UNIDAD CATASTRAL.

MANZANA - M-9 PARCELA - P-28 CALLE - BONDAD

Nº- 13D

PARCELA

	SUPERFICIE m ²	139,00
	FRENTE ml	11,00
	FACHADAS n ^o	1
	TIPO	ORDINARIA
	OCUPACIÓN %	73,38 %
	EDIFICIOS n ^o	2
	AÑO DE CONSTRUCCIÓN	2003

EDIFICACIÓN PRINCIPAL

	SUPERFICIE CONSTRUIDA m ²	174,00
	PLANTAS N ^o	2
	EDIFICABILIDAD m ² /m ²	1,25
	ESTADO DE SOLIDEZ	B
	ESTADO DE ACCESIBILIDAD	B
	ESTADO DE HABITABILIDAD	B
	FACHADA	EF
	CARPINTERÍAS	AL
	CUBIERTA	TC
	OTROS ELEMENTOS	

USO Y OCUPACIÓN

PLANTA	USO	N ^o	TIPO DE OCUPACIÓN	OTROS
Baja	VIVIENDA	1	VIV. PERMANENTE	APARCAMIENTO
Primera	VIVIENDA			
Segunda y +				
B. Cubierta				
Sótano				

SERVICIOS E INFRAESTRUCTURAS

Alcantarillado		Tipo de calle	
Agua potable		Pavimento	
Energía eléctrica		Telecomunicaciones	
Acceso rodado		Gas Natural	

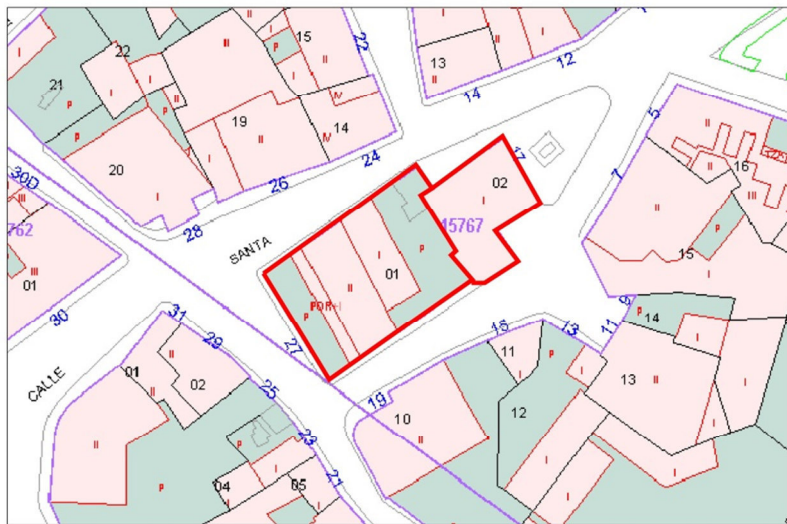
MANZANA 10

LOCALIZACIÓN EN P.E.P.C.H

ZONA	_____	
SUPERFICIE (m ²)	_____	414,55
Nº DE PARCELAS	_____	2
PERÍMETRO (ml)	_____	94,44
Nº DE VIVIENDAS	_____	2
EQUIPAMIENTOS	_____	1
ESPACIOS LIBRES	_____	
ELEM. CATALOGADOS	_____	2
SUPERPOSICIONES	_____	



PLANO EN CATASTRO



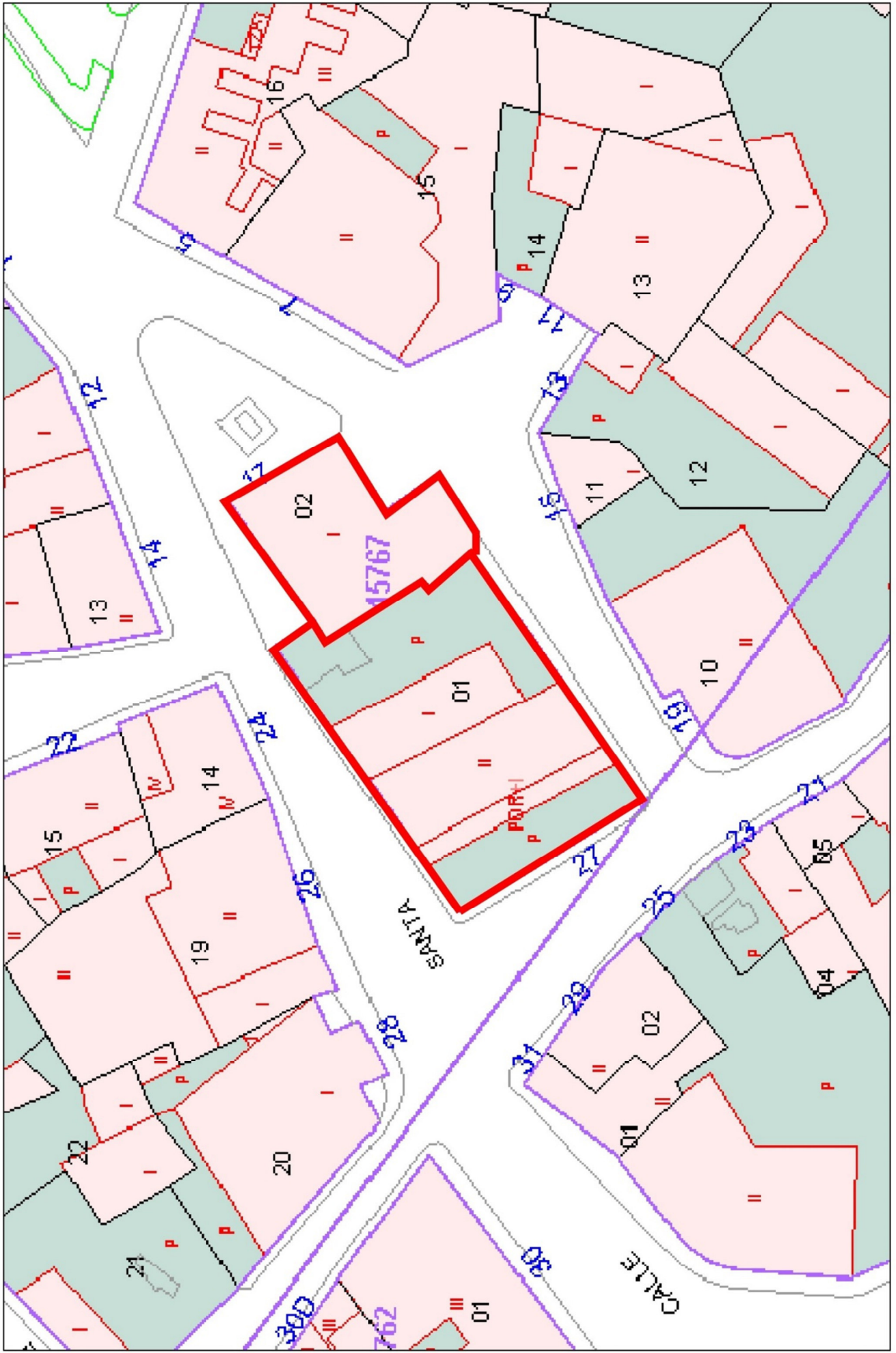
VOLUMEN, DENSIDAD Y ALTURAS

PARCELARIO

USOS DEL SUELO

ESTADO DE LA EDIFICACIÓN

URBANIZACIÓN





CIUDAD DE DUEÑAS. P.E.P.C.H.

F= 85

ANÁLISIS PORMENORIZADO DE LA MORFOLOGÍA, ESTADO CONSTRUCTIVO Y DE SERVICIOS, USO Y OCUPACIÓN DE CADA UNIDAD CATASTRAL.

MANZANA - M-10 PARCELA - P-1 CALLE - SANTA CRUZ

Nº- 27

PARCELA

	SUPERFICIE m ²	315,00
	FRENTE ml	59,00
	FACHADAS n ^o	3
	TIPO	PASANTE
	OCUPACIÓN %	47,62 %
	EDIFICIOS n ^o	2
	AÑO DE CONSTRUCCIÓN	1998

EDIFICACIÓN PRINCIPAL

	SUPERFICIE CONSTRUIDA m ²	235,00
	PLANTAS N ^o	2
	EDIFICABILIDAD m ² /m ²	0,75
	ESTADO DE SOLIDEZ	B
	ESTADO DE ACCESIBILIDAD	B
	ESTADO DE HABITABILIDAD	B
	FACHADA	EF-PD
	CARPINTERÍAS	AL
	CUBIERTA	TC
	OTROS ELEMENTOS	ARCO

USO Y OCUPACIÓN

PLANTA	USO	N ^o	TIPO DE OCUPACIÓN	OTROS
Baja	VIVIENDA	1	VIV. TEMPORAL	APARCAMIENTO
Primera	VIVIENDA	1		
Segunda y +				
B. Cubierta				
Sótano				

SERVICIOS E INFRAESTRUCTURAS

Alcantarillado		Tipo de calle	
Agua potable		Pavimento	
Energía eléctrica		Telecomunicaciones	
Acceso rodado		Gas Natural	



CIUDAD DE DUEÑAS. P.E.P.C.H.

F= 86

ANÁLISIS PORMENORIZADO DE LA MORFOLOGÍA, ESTADO CONSTRUCTIVO Y DE SERVICIOS, USO Y OCUPACIÓN DE CADA UNIDAD CATASTRAL.

MANZANA - M-10 PARCELA - P-2 CALLE - SANTA CRUZ

Nº- 17

PARCELA

GOBIERNO DE ESPAÑA
MINISTERIO DE ECONOMÍA Y FINANZAS PÚBLICAS
SECRETARÍA DE ESTADO DE ECONOMÍA
DIRECCIÓN GENERAL DE REGISTRO Y NOTARÍA PÚBLICA
Sistema de Información del Catastro

CONSULTA DESCRIPTIVA Y GRÁFICA DE DATOS CATASTRALES
BIENES INMUEBLES DE NATURALEZA URBANA
Municipio de DUEÑAS Provincia de PALENCIA

REFERENCIA CATASTRAL DEL INMUEBLE
1974732UM7317N0001A.W

DATOS DEL INMUEBLE

planta: CL SANTA CRUZ 17
54219 DUEÑAS (PALENCIA)

planta: 17
planta: 17
planta: 17

DATOS DE LA FINCA A LA QUE PERTENECE EL INMUEBLE

planta: CL SANTA CRUZ 17
54219 DUEÑAS (PALENCIA)

planta: 17
planta: 17
planta: 17

INFORMACIÓN GRÁFICA
E: 1:500

Este documento no es una certificación catastral, pero sus datos pueden ser verificados a través del Acceso a datos catastrales en principio de la SIC.

Lunes, 29 de Diciembre de 2015

SUPERFICIE m ²	90,00
FRENTE ml	35,00
FACHADAS n ^o	5
TIPO	ESQUINA
OCUPACIÓN %	100,00 %
EDIFICIOS n ^o	1
AÑO DE CONSTRUCCIÓN	1985

EDIFICACIÓN PRINCIPAL



SUPERFICIE CONSTRUIDA m ²	90,00
PLANTAS N ^o	1
EDIFICABILIDAD m ² /m ²	1,00
ESTADO DE SOLIDEZ	R
ESTADO DE ACCESIBILIDAD	B
ESTADO DE HABITABILIDAD	R
FACHADA	EF-PD
CARPINTERÍAS	MD
CUBIERTA	TC
OTROS ELEMENTOS	

USO Y OCUPACIÓN

PLANTA	USO	N ^o	TIPO DE OCUPACIÓN	OTROS
Baja	EQUIPAMIENTO			RELIGIOSO
Primera				
Segunda y +				
B. Cubierta				
Sótano				

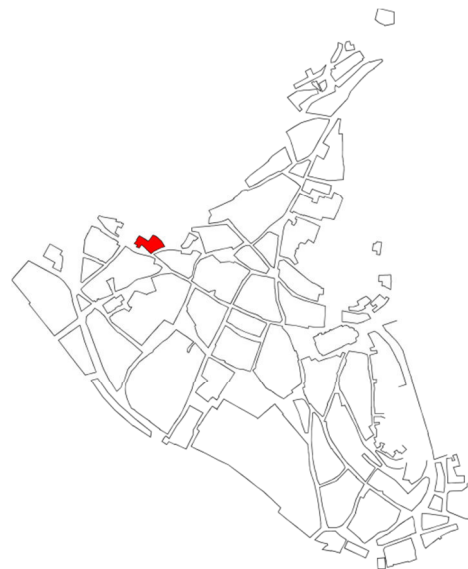
SERVICIOS E INFRAESTRUCTURAS

Alcantarillado		Tipo de calle	
Agua potable		Pavimento	
Energía eléctrica		Telecomunicaciones	
Acceso rodado		Gas Natural	

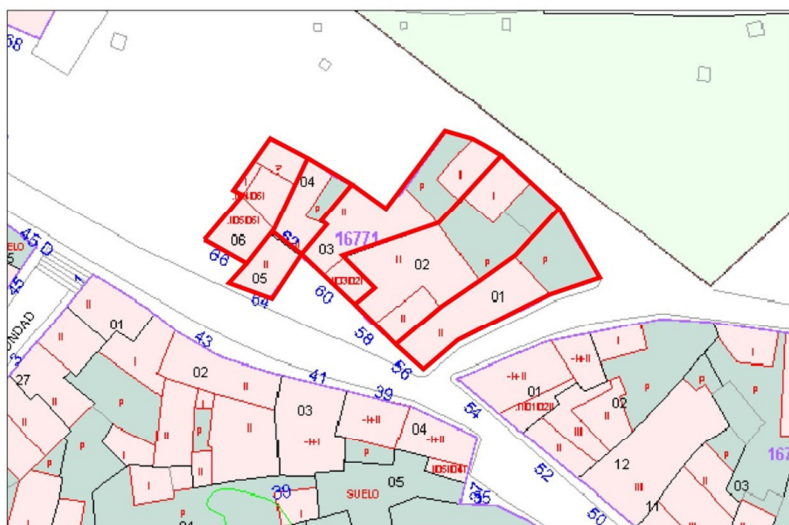
MANZANA 11

LOCALIZACIÓN EN P.E.P.C.H

ZONA	_____	
SUPERFICIE (m ²)	_____	643,73
Nº DE PARCELAS	_____	6
PERÍMETRO (ml)	_____	128,34
Nº DE VIVIENDAS	_____	7
EQUIPAMIENTOS	_____	
ESPACIOS LIBRES	_____	
ELEM. CATALOGADOS	_____	
SUPERPOSICIONES	_____	3



PLANO EN CATASTRO



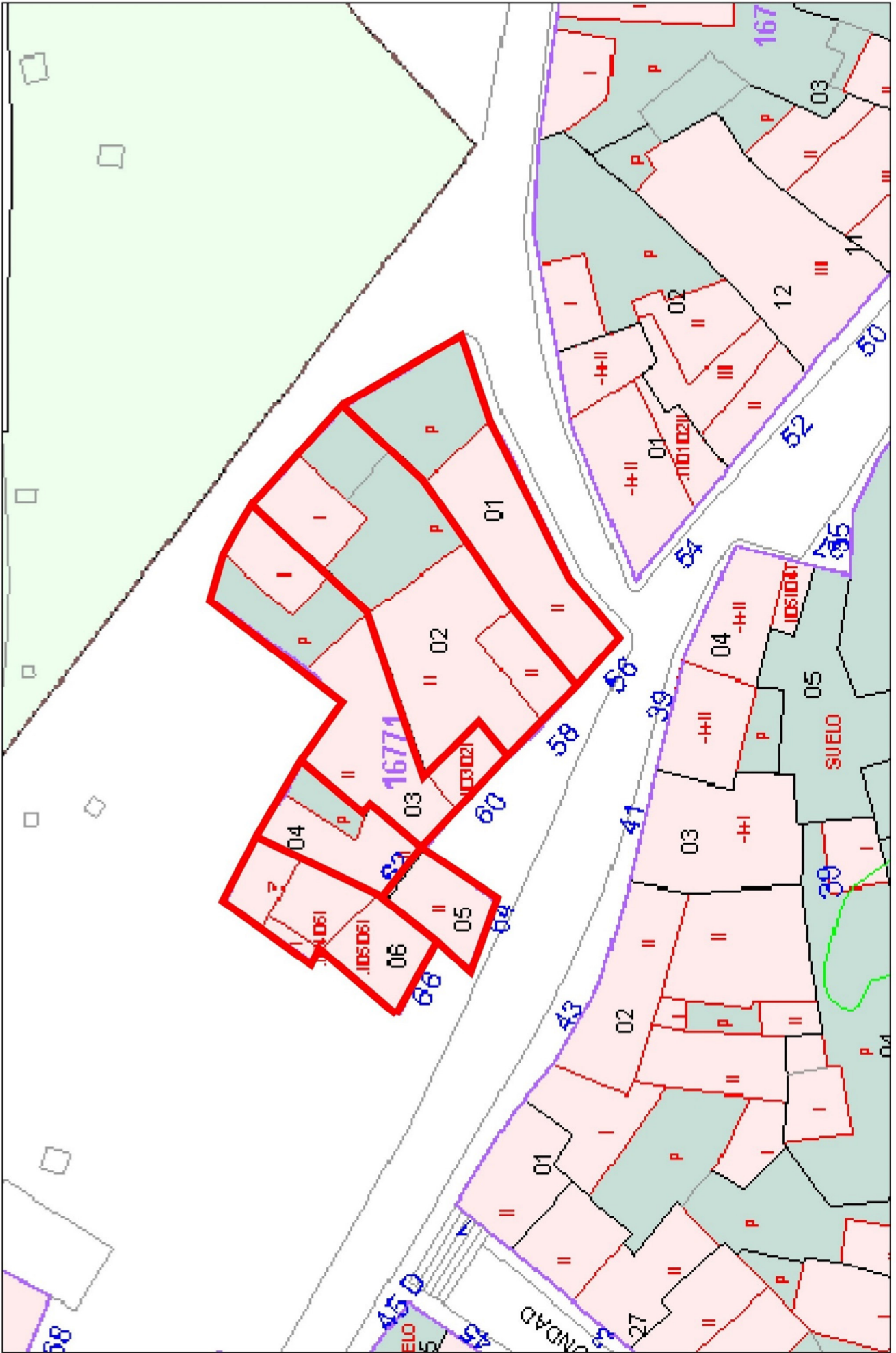
VOLUMEN, DENSIDAD Y ALTURAS

PARCELARIO

USOS DEL SUELO

ESTADO DE LA EDIFICACIÓN

URBANIZACIÓN





CIUDAD DE DUEÑAS. P.E.P.C.H.

F= 87

ANÁLISIS PORMENORIZADO DE LA MORFOLOGÍA, ESTADO CONSTRUCTIVO Y DE SERVICIOS, USO Y OCUPACIÓN DE CADA UNIDAD CATASTRAL.

MANZANA - M-11 PARCELA - P-1 CALLE - SAN JUAN

Nº- 56

PARCELA

CONSULTA DESCRIPTIVA Y GRÁFICA DE DATOS CATASTRALES BIENES INMUEBLES DE NATURALEZA URBANA
Municipio de DUEÑAS Provincia de PALENCIA

REFERENCIA CATASTRAL DEL INMUEBLE: 1672101UM7317N0001YW

DATOS DEL INMUEBLE
 denominación: CL SAN JUAN 56
 CL SAN JUAN 56 (DUEÑAS (PALENCIA))
 número de particiones: 178, 000000
 número de construcciones: 178

DATOS DE LA FINCA A LA QUE PERTENECE EL INMUEBLE
 denominación: CL SAN JUAN 56
 CL SAN JUAN 56 (DUEÑAS (PALENCIA))
 número de construcciones: 178
 parcela construida sin división horizontal

ELEMENTOS DE CONSTRUCCIÓN

uso	Edificio	Planta	Superficie m²
VIVIENDA	00	00	00
VIVIENDA	01	00	00

Este documento no es una certificación catastral, pero sus datos pueden ser verificados a través del Sistema de Información Catastral en el portal de la AECI. Lunes, 28 de Diciembre de 2015

SUPERFICIE m ²	137,00
FRENTE ml	37,00
FACHADAS n ^o	3
TIPO	PASANTE
OCUPACIÓN %	64,96 %
EDIFICIOS n ^o	1
AÑO DE CONSTRUCCIÓN	1985

EDIFICACIÓN PRINCIPAL



SUPERFICIE CONSTRUIDA m ²	178,00
PLANTAS N ^o	2
EDIFICABILIDAD m ² /m ²	1,30
ESTADO DE SOLIDEZ	M
ESTADO DE ACCESIBILIDAD	M
ESTADO DE HABITABILIDAD	M
FACHADA	EF
CARPINTERÍAS	MD
CUBIERTA	TC
OTROS ELEMENTOS	

USO Y OCUPACIÓN

PLANTA	USO	N ^o	TIPO DE OCUPACIÓN	OTROS
Baja	VIVIENDA	1	VIV. VACÍA	EDIF. EN MAL ESTADO
Primera	VIVIENDA			
Segunda y +				
B. Cubierta				
Sótano				

SERVICIOS E INFRAESTRUCTURAS

Alcantarillado		Tipo de calle	
Agua potable		Pavimento	
Energía eléctrica		Telecomunicaciones	
Acceso rodado		Gas Natural	



CIUDAD DE DUEÑAS. P.E.P.C.H.

F= 88

ANÁLISIS PORMENORIZADO DE LA MORFOLOGÍA, ESTADO CONSTRUCTIVO Y DE SERVICIOS, USO Y OCUPACIÓN DE CADA UNIDAD CATASTRAL.

MANZANA - M-11 PARCELA - P-2 CALLE - SAN JUAN

Nº- 58

PARCELA

	SUPERFICIE m ²	219,00
	FRENTE ml	16,00
	FACHADAS n ^o	2
	TIPO	PASANTE
	OCUPACIÓN %	51,75 %
	EDIFICIOS n ^o	2
	AÑO DE CONSTRUCCIÓN	1985

EDIFICACIÓN PRINCIPAL

	SUPERFICIE CONSTRUIDA m ²	257,00
	PLANTAS N ^o	2
	EDIFICABILIDAD m ² /m ²	1,17
	ESTADO DE SOLIDEZ	R
	ESTADO DE ACCESIBILIDAD	M
	ESTADO DE HABITABILIDAD	M
	FACHADA	EF
	CARPINTERÍAS	AL
	CUBIERTA	TC
	OTROS ELEMENTOS	Superposición P-3

USO Y OCUPACIÓN

PLANTA	USO	N ^o	TIPO DE OCUPACIÓN	OTROS
Baja	VIVIENDA	1	VIV. PERMANENTE	
Primera	VIVIENDA			
Segunda y +				
B. Cubierta				
Sótano				

SERVICIOS E INFRAESTRUCTURAS

Alcantarillado		Tipo de calle	
Agua potable		Pavimento	
Energía eléctrica		Telecomunicaciones	
Acceso rodado		Gas Natural	



CIUDAD DE DUEÑAS. P.E.P.C.H.

F= 89

ANÁLISIS PORMENORIZADO DE LA MORFOLOGÍA, ESTADO CONSTRUCTIVO Y DE SERVICIOS, USO Y OCUPACIÓN DE CADA UNIDAD CATASTRAL.

MANZANA - M-11 PARCELA - P-3 CALLE - SAN JUAN

Nº- 60

PARCELA

	SUPERFICIE m ²	136,00
	FRENTE ml	31,00
	FACHADAS n ^o	4
	TIPO	PASANTE
	OCUPACIÓN %	83,08 %
	EDIFICIOS n ^o	2
	AÑO DE CONSTRUCCIÓN	1992

EDIFICACIÓN PRINCIPAL

	SUPERFICIE CONSTRUIDA m ²	190,00
	PLANTAS N ^o	2
	EDIFICABILIDAD m ² /m ²	1,40
	ESTADO DE SOLIDEZ	R
	ESTADO DE ACCESIBILIDAD	M
	ESTADO DE HABITABILIDAD	M
	FACHADA	EF
	CARPINTERÍAS	MD
	CUBIERTA	TC
	OTROS ELEMENTOS	Superposición P-2

USO Y OCUPACIÓN

PLANTA	USO	N ^o	TIPO DE OCUPACIÓN	OTROS
Baja	VIVIENDA	1	VIV. TEMPORAL	
Primera	VIVIENDA	1	VIV. VACIA	
Segunda y +				
B. Cubierta				
Sótano				

SERVICIOS E INFRAESTRUCTURAS

Alcantarillado		Tipo de calle	
Agua potable		Pavimento	
Energía eléctrica		Telecomunicaciones	
Acceso rodado		Gas Natural	



CIUDAD DE DUEÑAS. P.E.P.C.H.

F= 90

ANÁLISIS PORMENORIZADO DE LA MORFOLOGÍA, ESTADO CONSTRUCTIVO Y DE SERVICIOS, USO Y OCUPACIÓN DE CADA UNIDAD CATASTRAL.

MANZANA - M-11 PARCELA - P-4 CALLE - SAN JUAN

Nº- 62

PARCELA

	SUPERFICIE m ²	75,00
	FRENTE ml	6,00
	FACHADAS n ^o	1
	TIPO	ORDINARIA
	OCUPACIÓN %	100,00 %
	EDIFICIOS n ^o	1
	AÑO DE CONSTRUCCIÓN	1990

EDIFICACIÓN PRINCIPAL

	SUPERFICIE CONSTRUIDA m ²	124,00
	PLANTAS N ^o	2
	EDIFICABILIDAD m ² /m ²	1,65
	ESTADO DE SOLIDEZ	B
	ESTADO DE ACCESIBILIDAD	B
	ESTADO DE HABITABILIDAD	B
	FACHADA	EF
	CARPINTERÍAS	MD
	CUBIERTA	TC
OTROS ELEMENTOS	Superposición P-6	

USO Y OCUPACIÓN

PLANTA	USO	N ^o	TIPO DE OCUPACIÓN	OTROS
Baja	VIVIENDA	1	VIV. VACÍA	APARCAMIENTO
Primera	VIVIENDA			
Segunda y +				
B. Cubierta				
Sótano				

SERVICIOS E INFRAESTRUCTURAS

Alcantarillado		Tipo de calle	
Agua potable		Pavimento	
Energía eléctrica		Telecomunicaciones	
Acceso rodado		Gas Natural	



CIUDAD DE DUEÑAS. P.E.P.C.H.

F= 91

ANÁLISIS PORMENORIZADO DE LA MORFOLOGÍA, ESTADO CONSTRUCTIVO Y DE SERVICIOS, USO Y OCUPACIÓN DE CADA UNIDAD CATASTRAL.

MANZANA - M-11 PARCELA - P-5 CALLE - SAN JUAN

Nº- 64

PARCELA

	SUPERFICIE m ²	32,00
	FRENTE ml	11,00
	FACHADAS n°	2
	TIPO	REDUCIDA
	OCUPACIÓN %	100,00 %
	EDIFICIOS n°	1
	AÑO DE CONSTRUCCIÓN	1997

EDIFICACIÓN PRINCIPAL

	SUPERFICIE CONSTRUIDA m ²	64,00
	PLANTAS N°	2
	EDIFICABILIDAD m ² /m ²	2,00
	ESTADO DE SOLIDEZ	B
	ESTADO DE ACCESIBILIDAD	B
	ESTADO DE HABITABILIDAD	B
	FACHADA	EF
	CARPINTERÍAS	MT
	CUBIERTA	TC
OTROS ELEMENTOS	Superposición P-6	

USO Y OCUPACIÓN

PLANTA	USO	N°	TIPO DE OCUPACIÓN	OTROS
Baja	VIVIENDA	1		APARCAMIENTO
Primera	VIVIENDA			
Segunda y +				
B. Cubierta				
Sótano				

SERVICIOS E INFRAESTRUCTURAS

Alcantarillado		Tipo de calle	
Agua potable		Pavimento	
Energía eléctrica		Telecomunicaciones	
Acceso rodado		Gas Natural	



CIUDAD DE DUEÑAS. P.E.P.C.H.

F= 92

ANÁLISIS PORMENORIZADO DE LA MORFOLOGÍA, ESTADO CONSTRUCTIVO Y DE SERVICIOS, USO Y OCUPACIÓN DE CADA UNIDAD CATASTRAL.

MANZANA - M-11 PARCELA - P-6 CALLE - SAN JUAN

Nº- 66

PARCELA

	SUPERFICIE m ²	54,00
	FRENTE ml	24,00
	FACHADAS n ^o	3
	TIPO	REDUCIDA
	OCUPACIÓN %	100,00 %
	EDIFICIOS n ^o	1
	AÑO DE CONSTRUCCIÓN	1985

EDIFICACIÓN PRINCIPAL

	SUPERFICIE CONSTRUIDA m ²	46,00
	PLANTAS N ^o	2
	EDIFICABILIDAD m ² /m ²	2,00
	ESTADO DE SOLIDEZ	B
	ESTADO DE ACCESIBILIDAD	R
	ESTADO DE HABITABILIDAD	R
	FACHADA	EF-PD
	CARPINTERÍAS	AL
	CUBIERTA	TC
	OTROS ELEMENTOS	Superposición P-4, P-5

USO Y OCUPACIÓN

PLANTA	USO	N ^o	TIPO DE OCUPACIÓN	OTROS
Baja	VIVIENDA	1	VIV. VACÍA	
Primera	VIVIENDA			
Segunda y +				
B. Cubierta				
Sótano				

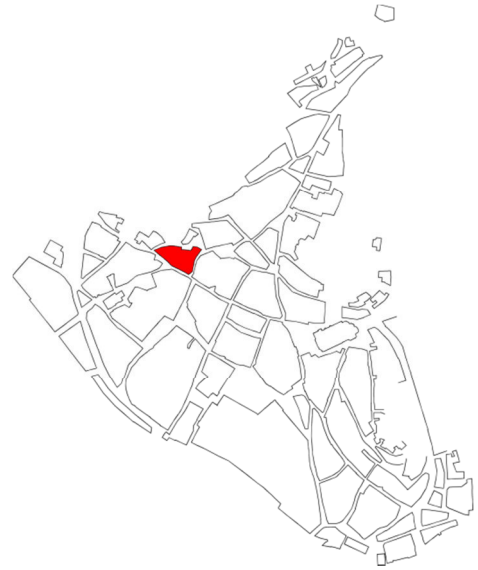
SERVICIOS E INFRAESTRUCTURAS

Alcantarillado		Tipo de calle	
Agua potable		Pavimento	
Energía eléctrica		Telecomunicaciones	
Acceso rodado		Gas Natural	

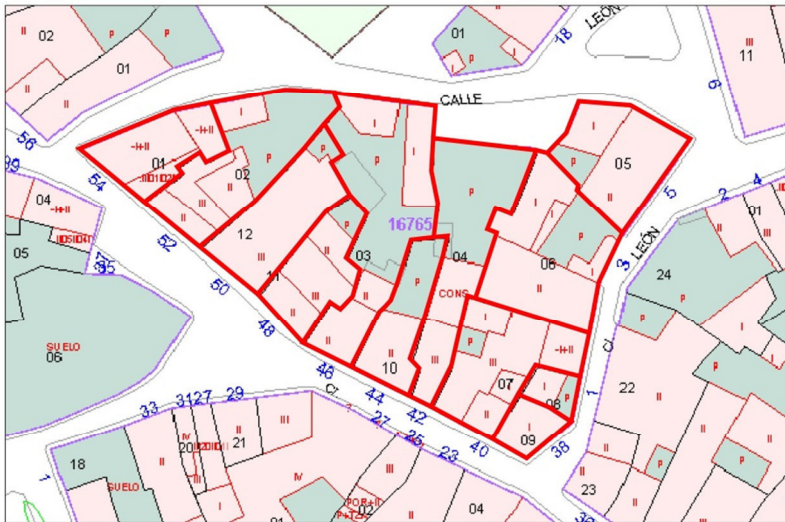
MANZANA 12

LOCALIZACIÓN EN P.E.P.C.H

ZONA	_____	
SUPERFICIE (m ²)	_____	1.602,83
Nº DE PARCELAS	_____	12
PERÍMETRO (m)	_____	186,25
Nº DE VIVIENDAS	_____	13
EQUIPAMIENTOS	_____	
ESPACIOS LIBRES	_____	
ELEM. CATALOGADOS	_____	
SUPERPOSICIONES	_____	1



PLANO EN CATASTRO



VOLUMEN, DENSIDAD Y ALTURAS

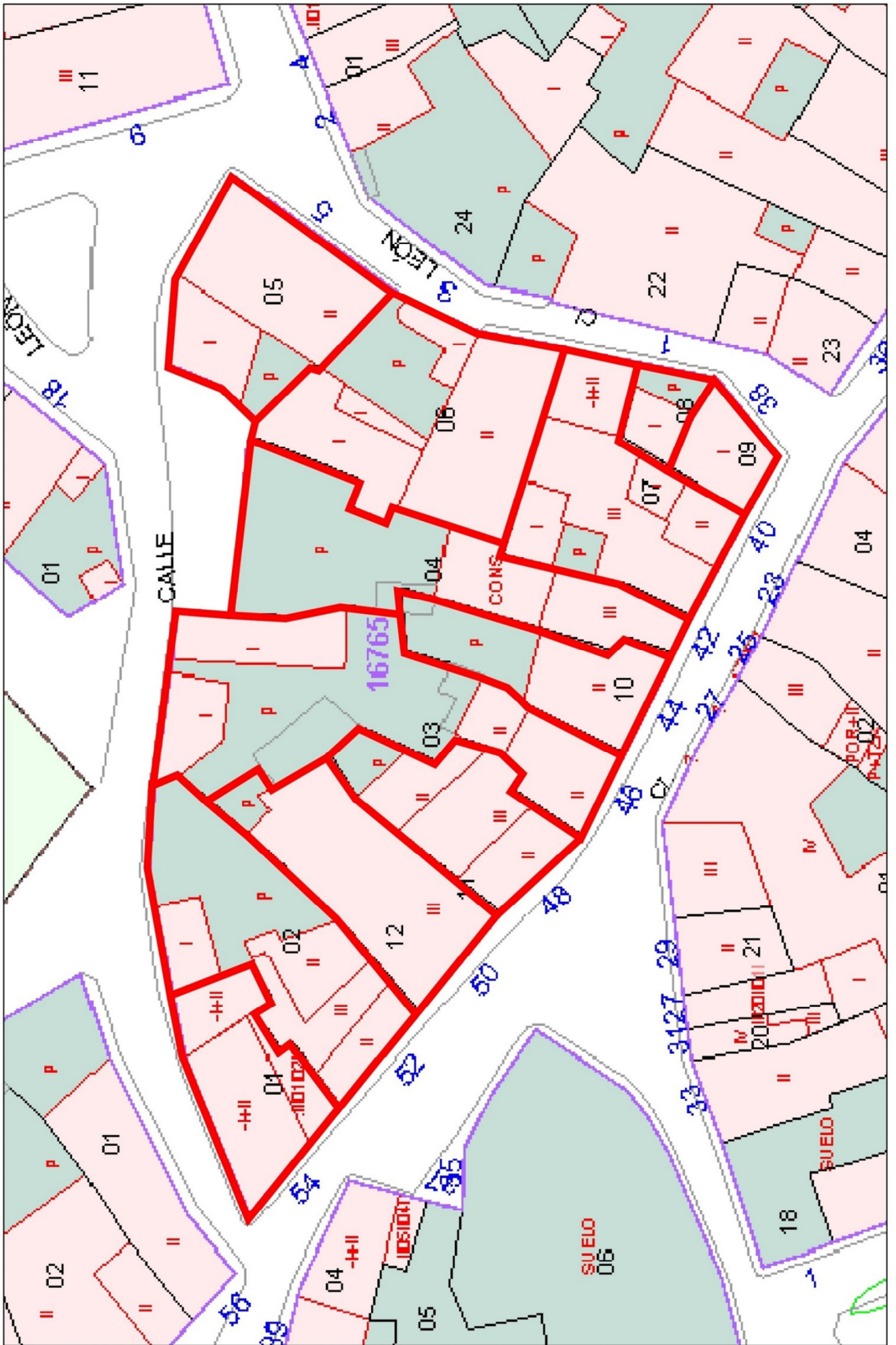
Edificios de más de dos alturas: 3

PARCELARIO

USOS DEL SUELO

ESTADO DE LA EDIFICACIÓN

URBANIZACIÓN





CIUDAD DE DUEÑAS. P.E.P.C.H.

F= 93

ANÁLISIS PORMENORIZADO DE LA MORFOLOGÍA, ESTADO CONSTRUCTIVO Y DE SERVICIOS, USO Y OCUPACIÓN DE CADA UNIDAD CATASTRAL.

MANZANA - M-12 PARCELA - P-1 CALLE - SAN JUAN

Nº- 54

PARCELA

<p>CONSULTA DESCRIPTIVA Y GRÁFICA DE DATOS CATASTRALES BIENES INMUEBLES DE NATURALEZA URBANA Municipio de DUEÑAS Provincia de PALENCIA</p> <p>REFERENCIA CATASTRAL DEL INMUEBLE 1676501UM7317N0001JV</p> <p>DATOS DEL INMUEBLE Parcela: CL SAN JUAN 54 Ex/E PLSM PLS1 34210 DUEÑAS (PALENCIA)</p> <p>DATOS DE LA FINCA A LA QUE PERTENECE EL INMUEBLE Parcela: CL SAN JUAN 54 DUEÑAS (PALENCIA)</p>	SUPERFICIE m ²	88,00
	FRENTE ml	27,00
	FACHADAS n ^o	2
	TIPO	ESQUINA
	OCUPACIÓN %	100,00 %
	EDIFICIOS n ^o	1
	AÑO DE CONSTRUCCIÓN	1995

EDIFICACIÓN PRINCIPAL

	SUPERFICIE CONSTRUIDA m ²	264,00
	PLANTAS N ^o	2+BC+G
	EDIFICABILIDAD m ² /m ²	2,00
	ESTADO DE SOLIDEZ	B
	ESTADO DE ACCESIBILIDAD	B
	ESTADO DE HABITABILIDAD	B
	FACHADA	LV
	CARPINTERÍAS	AL
	CUBIERTA	TC
OTROS ELEMENTOS	BALCONES	

USO Y OCUPACIÓN

PLANTA	USO	N ^o	TIPO DE OCUPACIÓN	OTROS
Baja	VIVIENDA	1	VIV. PERMANENTE	APARCAMIENTO
Primera	VIVIENDA	1	VIV. PERMANENTE	
Segunda y +				
B. Cubierta	VIVIENDA	1	VIV. PERMANENTE	
Sótano				

SERVICIOS E INFRAESTRUCTURAS

Alcantarillado		Tipo de calle	
Agua potable		Pavimento	
Energía eléctrica		Telecomunicaciones	
Acceso rodado		Gas Natural	



CIUDAD DE DUEÑAS. P.E.P.C.H.

F= 94

ANÁLISIS PORMENORIZADO DE LA MORFOLOGÍA, ESTADO CONSTRUCTIVO Y DE SERVICIOS, USO Y OCUPACIÓN DE CADA UNIDAD CATASTRAL.

MANZANA - M-12 PARCELA - P-2 CALLE - SAN JUAN

Nº- 52

PARCELA

	SUPERFICIE m ²	182,00
	FRENTE ml	23,00
	FACHADAS n°	2
	TIPO	PASANTE
	OCUPACIÓN %	55,49 %
	EDIFICIOS n°	2
	AÑO DE CONSTRUCCIÓN	1920

EDIFICACIÓN PRINCIPAL

	SUPERFICIE CONSTRUIDA m ²	240,00
	PLANTAS N°	2
	EDIFICABILIDAD m ² /m ²	1,32
	ESTADO DE SOLIDEZ	M
	ESTADO DE ACCESIBILIDAD	M
	ESTADO DE HABITABILIDAD	M
	FACHADA	EF
	CARPINTERÍAS	MD
	CUBIERTA	TC
OTROS ELEMENTOS		

USO Y OCUPACIÓN

PLANTA	USO	N°	TIPO DE OCUPACIÓN	OTROS
Baja	VIVIENDA	1	VIV. VACIA	ALMACÉN
Primera	VIVIENDA			
Segunda y +				
B. Cubierta				
Sótano				

SERVICIOS E INFRAESTRUCTURAS

Alcantarillado		Tipo de calle	
Agua potable		Pavimento	
Energía eléctrica		Telecomunicaciones	
Acceso rodado		Gas Natural	



CIUDAD DE DUEÑAS. P.E.P.C.H.

F= 95

ANÁLISIS PORMENORIZADO DE LA MORFOLOGÍA, ESTADO CONSTRUCTIVO Y DE SERVICIOS, USO Y OCUPACIÓN DE CADA UNIDAD CATASTRAL.

MANZANA - M-12 PARCELA - P-3 CALLE - PASTORES

Nº- 46

PARCELA

<p>CONSULTA DESCRIPTIVA Y GRÁFICA DE DATOS CATASTRALES BIENES INMUEBLES DE NATURALEZA URBANA Municipio de DUEÑAS Provincia de PALENCIA</p> <p>REFERENCIA CATASTRAL DEL INMUEBLE 1676503UM7317N0001SW</p> <p>DATOS DEL INMUEBLE</p> <p>DATOS DE LA FINCA A LA QUE PERTENECE EL INMUEBLE</p> <p>ELEMENTOS DE CONSTRUCCIÓN</p>	SUPERFICIE m ²	247,00
	FRENTE ml	18,00
	FACHADAS n ^o	2
	TIPO	PASANTE
	OCUPACIÓN %	43,72 %
	EDIFICIOS n ^o	3
	AÑO DE CONSTRUCCIÓN	1985

EDIFICACIÓN PRINCIPAL

	SUPERFICIE CONSTRUIDA m ²	152,00
	PLANTAS N ^o	2
	EDIFICABILIDAD m ² /m ²	0,62
	ESTADO DE SOLIDEZ	M
	ESTADO DE ACCESIBILIDAD	M
	ESTADO DE HABITABILIDAD	M
	FACHADA	EF
	CARPINTERÍAS	MD
	CUBIERTA	TC
OTROS ELEMENTOS		

USO Y OCUPACIÓN

PLANTA	USO	N ^o	TIPO DE OCUPACIÓN	OTROS
Baja	VIVIENDA	1	VIV. VACÍA	ALMACÉN
Primera	VIVIENDA			
Segunda y +				
B. Cubierta				
Sótano				

SERVICIOS E INFRAESTRUCTURAS

Alcantarillado		Tipo de calle	
Agua potable		Pavimento	
Energía eléctrica		Telecomunicaciones	
Acceso rodado		Gas Natural	



CIUDAD DE DUEÑAS. P.E.P.C.H.

F= 96

ANÁLISIS PORMENORIZADO DE LA MORFOLOGÍA, ESTADO CONSTRUCTIVO Y DE SERVICIOS, USO Y OCUPACIÓN DE CADA UNIDAD CATASTRAL.

MANZANA - M-12 PARCELA - P-4 CALLE - SAN JUAN

Nº- 42

PARCELA

<p>CONSULTA DESCRIPTIVA Y GRÁFICA DE DATOS CATASTRALES BIENES INMUEBLES DE NATURALEZA URBANA Municipio de DUEÑAS Provincia de PALENCIA</p> <p>REFERENCIA CATASTRAL DEL INMUEBLE 1676504UM7317N00012W</p> <p>DATOS DEL INMUEBLE</p> <p>CONDICIÓN: CL SAN JUAN 42 CALLE: SAN JUAN 42 (PALENCIA)</p> <p>DATOS DE LA FINCA A LA QUE PERTENECE EL INMUEBLE</p> <p>CONDICIÓN: CL SAN JUAN 42 CALLE: DUEÑAS (PALENCIA)</p> <p>ELEMENTOS DE CONSTRUCCIÓN</p> <table border="1"> <thead> <tr> <th>Uso</th> <th>Edificio</th> <th>Piso</th> <th>Superficie m²</th> </tr> </thead> <tbody> <tr> <td>VIVIENDA</td> <td>06</td> <td>42</td> <td>42</td> </tr> <tr> <td>VIVIENDA</td> <td>01</td> <td>42</td> <td>42</td> </tr> <tr> <td>INDUSTRIAL</td> <td>01</td> <td>14</td> <td>14</td> </tr> </tbody> </table>	Uso	Edificio	Piso	Superficie m²	VIVIENDA	06	42	42	VIVIENDA	01	42	42	INDUSTRIAL	01	14	14	SUPERFICIE m ²	186,00
	Uso	Edificio	Piso	Superficie m²														
	VIVIENDA	06	42	42														
	VIVIENDA	01	42	42														
	INDUSTRIAL	01	14	14														
	FRENTE ml	15,00																
	FACHADAS n°	2																
TIPO	PASANTE																	
OCUPACIÓN %	30,11 %																	
EDIFICIOS n°	1																	
AÑO DE CONSTRUCCIÓN	1993																	

EDIFICACIÓN PRINCIPAL

	SUPERFICIE CONSTRUIDA m ²	98,00
	PLANTAS N°	2
	EDIFICABILIDAD m ² /m ²	0,53
	ESTADO DE SOLIDEZ	R
	ESTADO DE ACCESIBILIDAD	R
	ESTADO DE HABITABILIDAD	R
	FACHADA	EF
	CARPINTERÍAS	AL
	CUBIERTA	TC
OTROS ELEMENTOS		

USO Y OCUPACIÓN

PLANTA	USO	N°	TIPO DE OCUPACIÓN	OTROS
Baja	VIVIENDA	1	VIV. PERMANENTE	ALMACÉN
Primera	VIVIENDA			
Segunda y +				
B. Cubierta				
Sótano				

SERVICIOS E INFRAESTRUCTURAS

Alcantarillado		Tipo de calle	
Agua potable		Pavimento	
Energía eléctrica		Telecomunicaciones	
Acceso rodado		Gas Natural	



CIUDAD DE DUEÑAS. P.E.P.C.H.

F= 97

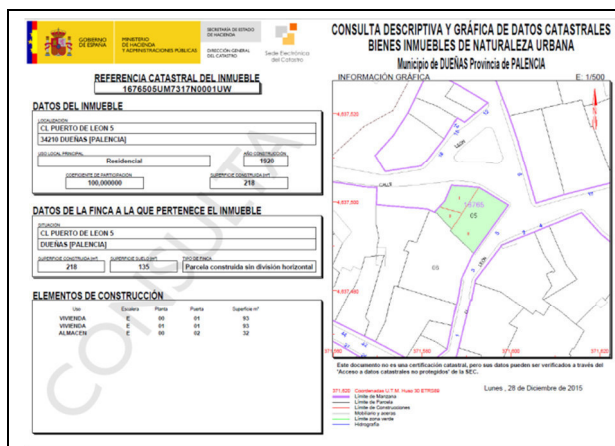
ANÁLISIS PORMENORIZADO DE LA MORFOLOGÍA, ESTADO CONSTRUCTIVO Y DE SERVICIOS, USO Y OCUPACIÓN DE CADA UNIDAD CATASTRAL.

MANZANA - M-12 PARCELA - P-5

CALLE - PUERTO DE LEÓN

Nº- 5

PARCELA



SUPERFICIE m ²	135,00
FRENTE ml	34,00
FACHADAS n°	3
TIPO	PASANTE
OCUPACIÓN %	92,59 %
EDIFICIOS n°	2
AÑO DE CONSTRUCCIÓN	1920

EDIFICACIÓN PRINCIPAL



SUPERFICIE CONSTRUIDA m ²	218,00
PLANTAS N°	2
EDIFICABILIDAD m ² /m ²	1,61
ESTADO DE SOLIDEZ	R
ESTADO DE ACCESIBILIDAD	R
ESTADO DE HABITABILIDAD	R
FACHADA	LV
CARPINTERÍAS	PVC
CUBIERTA	TC
OTROS ELEMENTOS	

USO Y OCUPACIÓN

PLANTA	USO	N°	TIPO DE OCUPACIÓN	OTROS
Baja	VIVIENDA	1	VIV. PERMANENTE	APARCAMIENTO
Primera	VIVIENDA			
Segunda y +				
B. Cubierta				
Sótano				

SERVICIOS E INFRAESTRUCTURAS

Alcantarillado		Tipo de calle	
Agua potable		Pavimento	
Energía eléctrica		Telecomunicaciones	
Acceso rodado		Gas Natural	



CIUDAD DE DUEÑAS. P.E.P.C.H.

F= 98

ANÁLISIS PORMENORIZADO DE LA MORFOLOGÍA, ESTADO CONSTRUCTIVO Y DE SERVICIOS, USO Y OCUPACIÓN DE CADA UNIDAD CATASTRAL.

MANZANA - M-12 PARCELA - P-6

CALLE - PUERTO DE LEÓN

Nº- 3

PARCELA

<p>REFERENCIA CATASTRAL DEL INMUEBLE 18766600M7317N0001HW</p> <p>DATOS DEL INMUEBLE Parcela: CL PUERTO DE LEÓN 3 (34219 DUEÑAS (PALENCIA)) Parcela: 1985 Parcela: 228</p> <p>DATOS DE LA FINCA A LA QUE PERTENECE EL INMUEBLE Parcela: CL PUERTO DE LEÓN 3 (DUEÑAS (PALENCIA)) Parcela: 228</p> <p>ELEMENTOS DE CONSTRUCCIÓN</p> <table border="1"> <thead> <tr> <th>Uso</th> <th>Superficie</th> <th>Parcela</th> <th>Superficie m²</th> </tr> </thead> <tbody> <tr> <td>VIVIENDA</td> <td>00</td> <td>12</td> <td></td> </tr> <tr> <td>VIVIENDA</td> <td>01</td> <td>70</td> <td></td> </tr> <tr> <td>INDUSTRIAL</td> <td>00</td> <td>60</td> <td></td> </tr> </tbody> </table>	Uso	Superficie	Parcela	Superficie m²	VIVIENDA	00	12		VIVIENDA	01	70		INDUSTRIAL	00	60		SUPERFICIE m ²	192,00
	Uso	Superficie	Parcela	Superficie m²														
	VIVIENDA	00	12															
	VIVIENDA	01	70															
	INDUSTRIAL	00	60															
	FRENTE ml	12,00																
	FACHADAS n°	1																
TIPO	ORDINARIA																	
OCUPACIÓN %	79,17 %																	
EDIFICIOS n°	3																	
AÑO DE CONSTRUCCIÓN	1985																	

EDIFICACIÓN PRINCIPAL



SUPERFICIE CONSTRUIDA m ²	228,00
PLANTAS N°	2
EDIFICABILIDAD m ² /m ²	1,19
ESTADO DE SOLIDEZ	R
ESTADO DE ACCESIBILIDAD	R
ESTADO DE HABITABILIDAD	R
FACHADA	EF, PD
CARPINTERÍAS	MD
CUBIERTA	TC
OTROS ELEMENTOS	

USO Y OCUPACIÓN

PLANTA	USO	N°	TIPO DE OCUPACIÓN	OTROS
Baja	VIVIENDA	1	VIV. PERMANENTE	APARCAMIENTO
Primera	VIVIENDA			
Segunda y +				
B. Cubierta				
Sótano				

SERVICIOS E INFRAESTRUCTURAS

Alcantarillado		Tipo de calle	
Agua potable		Pavimento	
Energía eléctrica		Telecomunicaciones	
Acceso rodado		Gas Natural	



CIUDAD DE DUEÑAS. P.E.P.C.H.

F= 99

ANÁLISIS PORMENORIZADO DE LA MORFOLOGÍA, ESTADO CONSTRUCTIVO Y DE SERVICIOS, USO Y OCUPACIÓN DE CADA UNIDAD CATASTRAL.

MANZANA - M-12 PARCELA - P-7 CALLE - SAN JUAN

Nº- 40

PARCELA

<p>CONSULTA DESCRIPTIVA Y GRÁFICA DE DATOS CATASTRALES BIENES INMUEBLES DE NATURALEZA URBANA Municipio de DUEÑAS Provincia de PALENCIA</p> <p>REFERENCIA CATASTRAL DEL INMUEBLE 1676507UM7317N0001WV</p> <p>DATOS DEL INMUEBLE denominación: CL SAN JUAN 40 34219 DUEÑAS (PALENCIA)</p> <p>DATOS DE LA FINCA A LA QUE PERTENECE EL INMUEBLE denominación: DUEÑAS (PALENCIA) parcela construida: 112 parcela construida sin división horizontal: Parcela construida sin división horizontal</p> <p>ELEMENTOS DE CONSTRUCCIÓN</p> <table border="1"> <thead> <tr> <th>uso</th> <th>cantidad</th> <th>planta</th> <th>superficie m²</th> </tr> </thead> <tbody> <tr><td>ALMACÉN</td><td>1</td><td>01</td><td>41</td></tr> <tr><td>ALMACÉN</td><td>00</td><td>01</td><td>26</td></tr> <tr><td>ALMACÉN</td><td>00</td><td>02</td><td>12</td></tr> <tr><td>ALMACÉN</td><td>00</td><td>02</td><td>19</td></tr> <tr><td>APARCAMIENTO</td><td>00</td><td>04</td><td>27</td></tr> <tr><td>VIVIENDA</td><td>01</td><td>01</td><td>37</td></tr> <tr><td>VIVIENDA</td><td>01</td><td>01</td><td>120</td></tr> <tr><td>VIVIENDA</td><td>01</td><td>02</td><td>12</td></tr> </tbody> </table>	uso	cantidad	planta	superficie m²	ALMACÉN	1	01	41	ALMACÉN	00	01	26	ALMACÉN	00	02	12	ALMACÉN	00	02	19	APARCAMIENTO	00	04	27	VIVIENDA	01	01	37	VIVIENDA	01	01	120	VIVIENDA	01	02	12	SUPERFICIE m ²	152,00
	uso	cantidad	planta	superficie m²																																		
	ALMACÉN	1	01	41																																		
	ALMACÉN	00	01	26																																		
	ALMACÉN	00	02	12																																		
	ALMACÉN	00	02	19																																		
	APARCAMIENTO	00	04	27																																		
VIVIENDA	01	01	37																																			
VIVIENDA	01	01	120																																			
VIVIENDA	01	02	12																																			
FRENTE ml	13,00																																					
FACHADAS n°	2																																					
TIPO	PASANTE																																					
OCUPACIÓN %	76,32 %																																					
EDIFICIOS n°	1																																					
AÑO DE CONSTRUCCIÓN	2004																																					

EDIFICACIÓN PRINCIPAL

	SUPERFICIE CONSTRUIDA m ²	376,00
	PLANTAS N°	2+BC
	EDIFICABILIDAD m ² /m ²	2,47
	ESTADO DE SOLIDEZ	B
	ESTADO DE ACCESIBILIDAD	B
	ESTADO DE HABITABILIDAD	B
	FACHADA	EF
	CARPINTERÍAS	PVC
	CUBIERTA	TC
	OTROS ELEMENTOS	BALCONES

USO Y OCUPACIÓN

PLANTA	USO	N°	TIPO DE OCUPACIÓN	OTROS
Baja	ALMACÉN		VIV. PERMANENTE	APARCAMIENTO
Primera	VIVIENDA	1		
Segunda y +	VIVIENDA			
B. Cubierta	VIVIENDA			
Sótano				

SERVICIOS E INFRAESTRUCTURAS

Alcantarillado		Tipo de calle	
Agua potable		Pavimento	
Energía eléctrica		Telecomunicaciones	
Acceso rodado		Gas Natural	



CIUDAD DE DUEÑAS. P.E.P.C.H.

F= 100

ANÁLISIS PORMENORIZADO DE LA MORFOLOGÍA, ESTADO CONSTRUCTIVO Y DE SERVICIOS, USO Y OCUPACIÓN DE CADA UNIDAD CATASTRAL.

MANZANA - M-12 PARCELA - P-8

CALLE - PUERTO DE LEÓN

Nº- 1

PARCELA

CONSULTA DESCRIPTIVA Y GRÁFICA DE DATOS CATASTRALES BIENES INMUEBLES DE NATURALEZA URBANA
Municipio de DUEÑAS Provincia de PALENCIA

REFERENCIA CATASTRAL DEL INMUEBLE: 1678508UM7317N0001AW

DATOS DEL INMUEBLE
 JURISDICCIÓN: C/L PUERTO DE LEÓN 1 Suelo (DUEÑAS (PALENCIA))
 SUELO: Suelo sin edificar
 SUELO SIN EDIFICAR: Suelo sin edificar

DATOS DE LA FINCA A LA QUE PERTENECE EL INMUEBLE
 JURISDICCIÓN: C/L PUERTO DE LEÓN 1 (DUEÑAS (PALENCIA))
 SUELO SIN EDIFICAR: Suelo sin edificar

Este documento es una certificación catastral, pero sus datos pueden ser verificados a través del Acceso a datos catastrales en el portal de la RCC.
Lunes, 28 de Diciembre de 2015

SUPERFICIE m ²	24,00
FRENTE ml	5,00
FACHADAS n°	1
TIPO	REDUCIDA
OCUPACIÓN %	
EDIFICIOS n°	
AÑO DE CONSTRUCCIÓN	

EDIFICACIÓN PRINCIPAL



SUPERFICIE CONSTRUIDA m ²	
PLANTAS N°	
EDIFICABILIDAD m ² /m ²	
ESTADO DE SOLIDEZ	
ESTADO DE ACCESIBILIDAD	
ESTADO DE HABITABILIDAD	
FACHADA	PD
CARPINTERÍAS	MT
CUBIERTA	
OTROS ELEMENTOS	

USO Y OCUPACIÓN

PLANTA	USO	N°	TIPO DE OCUPACIÓN	OTROS
Baja	SOLAR			
Primera				
Segunda y +				
B. Cubierta				
Sótano				

SERVICIOS E INFRAESTRUCTURAS

Alcantarillado		Tipo de calle	
Agua potable		Pavimento	
Energía eléctrica		Telecomunicaciones	
Acceso rodado		Gas Natural	



CIUDAD DE DUEÑAS. P.E.P.C.H.

F= 101

ANÁLISIS PORMENORIZADO DE LA MORFOLOGÍA, ESTADO CONSTRUCTIVO Y DE SERVICIOS, USO Y OCUPACIÓN DE CADA UNIDAD CATASTRAL.

MANZANA - M-12 PARCELA - P-9 CALLE - SAN JUAN

Nº- 38

PARCELA

CONSULTA DESCRIPTIVA Y GRÁFICA DE DATOS CATASTRALES BIENES INMUEBLES DE NATURALEZA URBANA Municipio de DUEÑAS Provincia de PALENCIA

REFERENCIA CATASTRAL DEL INMUEBLE 187650RUM7317N00018W

DATOS DEL INMUEBLE

ubicación: CL SAN JUAN 38 Suato 34210 DUEÑAS (PALENCIA)

uso: Suato sin edif. superficie construida en m²: 25,00

DATOS DE LA FINCA A LA QUE PERTENECE EL INMUEBLE

ubicación: CL SAN JUAN 38 DUEÑAS (PALENCIA)

uso: Suato sin edificar superficie construida en m²: 25,00

Este documento no es una certificación catastral, pero sus datos pueden ser verificados a través del Accesorio a datos catastrales no protegidos de la SIEC. Lunes, 28 de Diciembre de 2015

SUPERFICIE m ²	25,00
FRENTE ml	11,00
FACHADAS n°	2
TIPO	REDUCIDA
OCUPACIÓN %	100,00 %
EDIFICIOS n°	1
AÑO DE CONSTRUCCIÓN	2006

EDIFICACIÓN PRINCIPAL



SUPERFICIE CONSTRUIDA m ²	25,00
PLANTAS N°	1
EDIFICABILIDAD m ² /m ²	1,00
ESTADO DE SOLIDEZ	B
ESTADO DE ACCESIBILIDAD	
ESTADO DE HABITABILIDAD	
FACHADA	EF
CARPINTERÍAS	MT
CUBIERTA	TC
OTROS ELEMENTOS	

USO Y OCUPACIÓN

PLANTA	USO	N°	TIPO DE OCUPACIÓN	OTROS
Baja	APARCAMIENTO			
Primera				
Segunda y +				
B. Cubierta				
Sótano				

SERVICIOS E INFRAESTRUCTURAS

Alcantarillado		Tipo de calle	
Agua potable		Pavimento	
Energía eléctrica		Telecomunicaciones	
Acceso rodado		Gas Natural	



CIUDAD DE DUEÑAS. P.E.P.C.H.

F= 102

ANÁLISIS PORMENORIZADO DE LA MORFOLOGÍA, ESTADO CONSTRUCTIVO Y DE SERVICIOS, USO Y OCUPACIÓN DE CADA UNIDAD CATASTRAL.

MANZANA - M-12 PARCELA - P-10 CALLE - SAN JUAN Nº- 44

PARCELA

<p>CONSULTA DESCRIPTIVA Y GRÁFICA DE DATOS CATASTRALES BIENES INMUEBLES DE NATURALEZA URBANA Municipio de DUEÑAS Provincia de PALENCIA</p> <p>REFERENCIA CATASTRAL DEL INMUEBLE 1676516UM7317N0001VWV</p> <p>DATOS DEL INMUEBLE DUEÑAS (CL SAN JUAN 44 DUEÑAS (PALENCIA)) Situación urbana: 1000000000 Situación rural: 1000000000 Situación mixta: 1000000000</p> <p>DATOS DE LA FINCA A LA QUE PERTENECE EL INMUEBLE DUEÑAS (CL SAN JUAN 44 DUEÑAS (PALENCIA)) Situación urbana: 1000000000 Situación rural: 1000000000 Situación mixta: 1000000000</p> <p>ELEMENTOS DE CONSTRUCCIÓN Vivienda: 00 51 Vivienda: 01 51</p>	SUPERFICIE m ²	89,00
	FRENTE ml	7,00
	FACHADAS n ^o	1
	TIPO	ORDINARIA
	OCUPACIÓN %	57,30 %
	EDIFICIOS n ^o	1
	AÑO DE CONSTRUCCIÓN	1985

EDIFICACIÓN PRINCIPAL

	SUPERFICIE CONSTRUIDA m ²	102,00
	PLANTAS N ^o	2
	EDIFICABILIDAD m ² /m ²	1,15
	ESTADO DE SOLIDEZ	R
	ESTADO DE ACCESIBILIDAD	R
	ESTADO DE HABITABILIDAD	R
	FACHADA	EF
	CARPINTERÍAS	MD
	CUBIERTA	TC
OTROS ELEMENTOS	VUELO	

USO Y OCUPACIÓN

PLANTA	USO	N ^o	TIPO DE OCUPACIÓN	OTROS
Baja	VIVIENDA	1	VIV. PERMANENTE	
Primera	VIVIENDA			
Segunda y +				
B. Cubierta				
Sótano				

SERVICIOS E INFRAESTRUCTURAS

Alcantarillado		Tipo de calle	
Agua potable		Pavimento	
Energía eléctrica		Telecomunicaciones	
Acceso rodado		Gas Natural	



CIUDAD DE DUEÑAS. P.E.P.C.H.

F= 103

ANÁLISIS PORMENORIZADO DE LA MORFOLOGÍA, ESTADO CONSTRUCTIVO Y DE SERVICIOS, USO Y OCUPACIÓN DE CADA UNIDAD CATASTRAL.

MANZANA - M-12 PARCELA - P-11 CALLE - SAN JUAN N°- 48

PARCELA

<p>CONSULTA DESCRIPTIVA Y GRÁFICA DE DATOS CATASTRALES BIENES INMUEBLES DE NATURALEZA URBANA Municipio de DUEÑAS Provincia de PALENCIA</p> <p>REFERENCIA CATASTRAL DEL INMUEBLE 1676511UM7317N0091AW</p> <p>DATOS DEL INMUEBLE UBICACIÓN: CL SAN JUAN 48 34270 DUEÑAS (PALENCIA) AÑO DE CONSTRUCCIÓN: 1999 SUPERFICIE DE PARTICIPACIÓN: 100,00000 SUPERFICIE ÚTIL: 203,00</p> <p>DATOS DE LA FINCA A LA QUE PERTENECE EL INMUEBLE UBICACIÓN: CL SAN JUAN 48 DUEÑAS (PALENCIA) SUPERFICIE ÚTIL: 203,00 SUPERFICIE ÚTIL: 97,00 PARTICIPACIÓN: Parcela construida sin división horizontal</p> <p>ELEMENTOS DE CONSTRUCCIÓN</p> <table border="1"> <thead> <tr> <th>USO</th> <th>Superficie</th> <th>Plantas</th> <th>Superficie²</th> </tr> </thead> <tbody> <tr> <td>APARCAMIENTO</td> <td>00</td> <td>01</td> <td>64</td> </tr> <tr> <td>VIVIENDA</td> <td>00</td> <td>02</td> <td>6</td> </tr> <tr> <td>ALMACÉN</td> <td>00</td> <td>02</td> <td>5</td> </tr> <tr> <td>VIVIENDA</td> <td>08</td> <td>08</td> <td>7</td> </tr> <tr> <td>VIVIENDA</td> <td>01</td> <td>01</td> <td>80</td> </tr> <tr> <td>VIVIENDA</td> <td>4</td> <td>01</td> <td>41</td> </tr> </tbody> </table>	USO	Superficie	Plantas	Superficie ²	APARCAMIENTO	00	01	64	VIVIENDA	00	02	6	ALMACÉN	00	02	5	VIVIENDA	08	08	7	VIVIENDA	01	01	80	VIVIENDA	4	01	41	SUPERFICIE m ²	97,00
	USO	Superficie	Plantas	Superficie ²																										
	APARCAMIENTO	00	01	64																										
	VIVIENDA	00	02	6																										
	ALMACÉN	00	02	5																										
	VIVIENDA	08	08	7																										
	VIVIENDA	01	01	80																										
VIVIENDA	4	01	41																											
FRENTE ml	7,00																													
FACHADAS n°	1																													
TIPO	ORDINARIA																													
OCUPACIÓN %	84,53 %																													
EDIFICIOS n°	1																													
AÑO DE CONSTRUCCIÓN	1999																													

EDIFICACIÓN PRINCIPAL



SUPERFICIE CONSTRUIDA m ²	203,00
PLANTAS N°	2+BC
EDIFICABILIDAD m ² /m ²	2,09
ESTADO DE SOLIDEZ	B
ESTADO DE ACCESIBILIDAD	B
ESTADO DE HABITABILIDAD	B
FACHADA	1
CARPINTERÍAS	MD
CUBIERTA	EF-PD
OTROS ELEMENTOS	BALCÓN-TRONERAS

USO Y OCUPACIÓN

PLANTA	USO	N°	TIPO DE OCUPACIÓN	OTROS
Baja	APARCAMIENTO			
Primera	VIVIENDA	1	VIV. TEMPORAL	
Segunda y +				
B. Cubierta	VIVIENDA			
Sótano				

SERVICIOS E INFRAESTRUCTURAS

Alcantarillado		Tipo de calle	
Agua potable		Pavimento	
Energía eléctrica		Telecomunicaciones	
Acceso rodado		Gas Natural	



CIUDAD DE DUEÑAS. P.E.P.C.H.

F= 104

ANÁLISIS PORMENORIZADO DE LA MORFOLOGÍA, ESTADO CONSTRUCTIVO Y DE SERVICIOS, USO Y OCUPACIÓN DE CADA UNIDAD CATASTRAL.

MANZANA - M-12 PARCELA - P-12 CALLE - SAN JUAN Nº- 50

PARCELA

<p>CONSULTA DESCRIPTIVA Y GRÁFICA DE DATOS CATASTRALES BIENES INMUEBLES DE NATURALEZA URBANA Municipio de DUEÑAS Provincia de PALENCIA</p> <p>REFERENCIA CATASTRAL DEL INMUEBLE 1678512UM7317N0002ZE</p> <p>DATOS DEL INMUEBLE</p> <p>PROVINCIA: CL SAN JUAN 50 Ex-E: P101 P101 34219 DUEÑAS (PALENCIA)</p> <p>PROVINCIA: PALENCIA</p> <p>PROVINCIA: PALENCIA</p> <p>PROVINCIA: PALENCIA</p> <p>DATOS DE LA FINCA A LA QUE PERTENECE EL INMUEBLE</p> <p>PROVINCIA: CL SAN JUAN 50 Ex-E: P101 P101 34219 DUEÑAS (PALENCIA)</p> <p>PROVINCIA: PALENCIA</p> <p>PROVINCIA: PALENCIA</p> <p>PROVINCIA: PALENCIA</p> <p>ELEMENTOS DE CONSTRUCCIÓN</p> <p>Elementos Constructivos</p>	SUPERFICIE m ²	147,00
	FRENTE ml	9,00
	FACHADAS n ^o	1
	TIPO	ORDINARIA
	OCUPACIÓN %	90,00 %
	EDIFICIOS n ^o	1
	AÑO DE CONSTRUCCIÓN	1991

EDIFICACIÓN PRINCIPAL

	SUPERFICIE CONSTRUIDA m ²	271,00
	PLANTAS N ^o	3
	EDIFICABILIDAD m ² /m ²	1,84
	ESTADO DE SOLIDEZ	B
	ESTADO DE ACCESIBILIDAD	B
	ESTADO DE HABITABILIDAD	B
	FACHADA	LV
	CARPINTERÍAS	AL
	CUBIERTA	TC
OTROS ELEMENTOS	VUELO	

USO Y OCUPACIÓN

PLANTA	USO	N ^o	TIPO DE OCUPACIÓN	OTROS
Baja	APARCAMIENTO			ALMACÉN
Primera	VIVIENDA	1	VIV. PERMANENTE	
Segunda y +	VIVIENDA	1	VIV. PERMANENTE	
B. Cubierta				
Sótano				

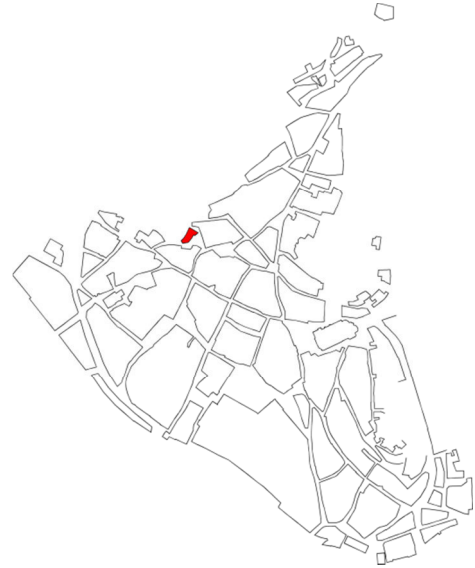
SERVICIOS E INFRAESTRUCTURAS

Alcantarillado		Tipo de calle	
Agua potable		Pavimento	
Energía eléctrica		Telecomunicaciones	
Acceso rodado		Gas Natural	

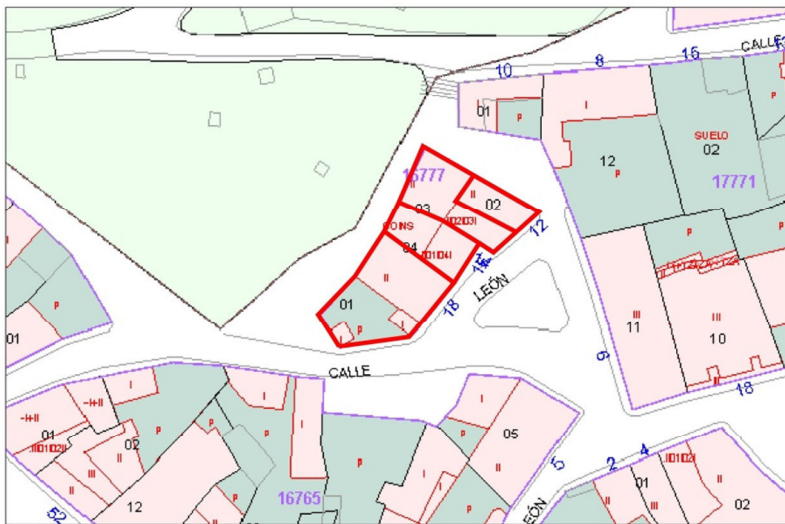
MANZANA 13

LOCALIZACIÓN EN P.E.P.C.H

ZONA	_____	
SUPERFICIE (m ²)	_____	252,94
Nº DE PARCELAS	_____	4
PERÍMETRO (ml)	_____	73,13
Nº DE VIVIENDAS	_____	4
EQUIPAMIENTOS	_____	
ESPACIOS LIBRES	_____	
ELEM. CATALOGADOS	_____	
SUPERPOSICIONES	_____	2



PLANO EN CATASTRO



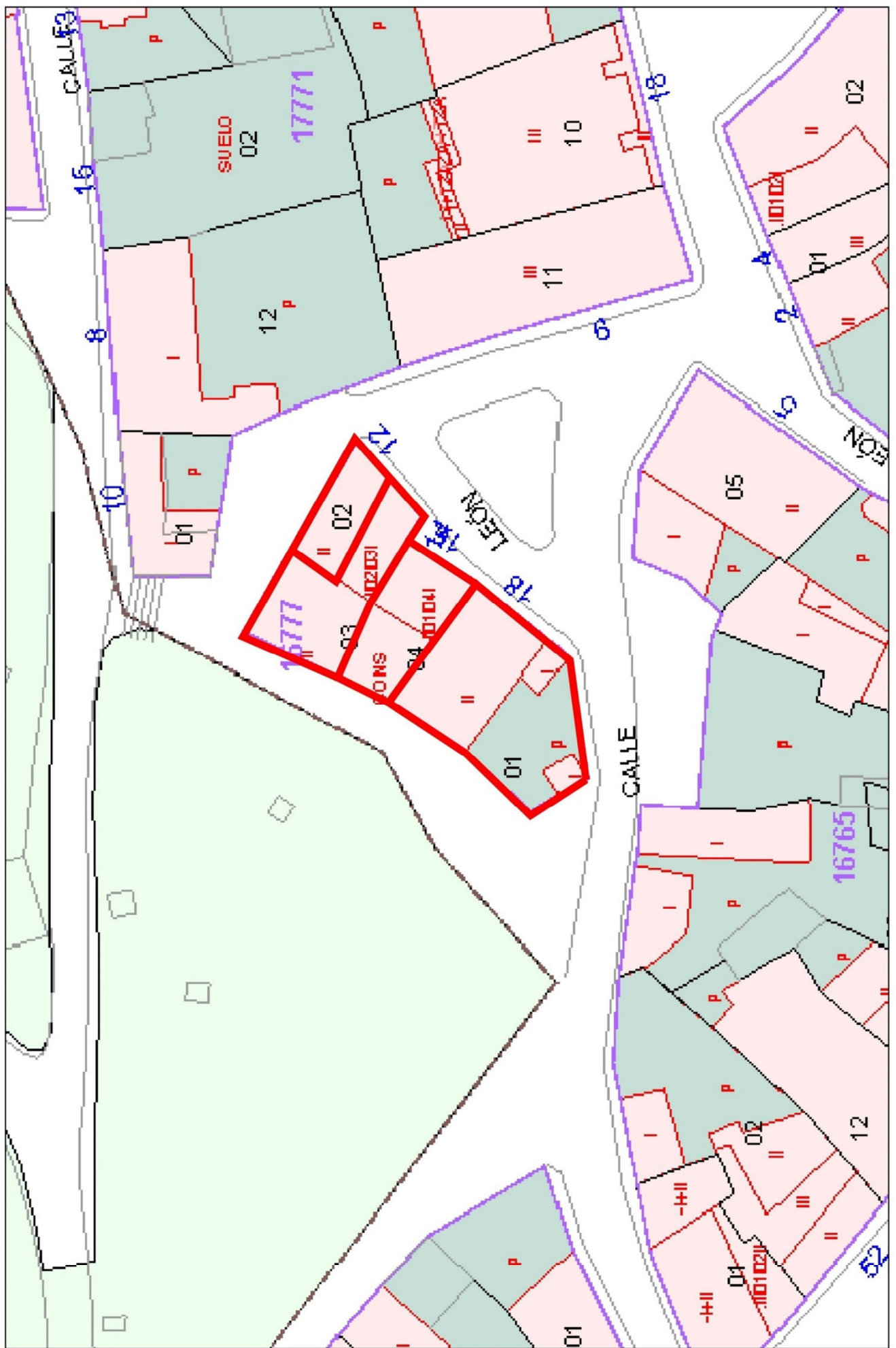
VOLUMEN, DENSIDAD Y ALTURAS

PARCELARIO

USOS DEL SUELO

ESTADO DE LA EDIFICACIÓN

URBANIZACIÓN





CIUDAD DE DUEÑAS. P.E.P.C.H.

F= 105

ANÁLISIS PORMENORIZADO DE LA MORFOLOGÍA, ESTADO CONSTRUCTIVO Y DE SERVICIOS, USO Y OCUPACIÓN DE CADA UNIDAD CATASTRAL.

MANZANA - M-13 PARCELA - P-1

CALLE -PUERTO DE LEÓN

Nº- 18

PARCELA

CONSULTA DESCRIPTIVA Y GRÁFICA DE DATOS CATASTRALES BIENES INMUEBLES DE NATURALEZA URBANA Municipio de DUEÑAS Provincia de PALENCIA		SUPERFICIE m ²	132,00
		FRENTE ml	34,00
		FACHADAS n°	3
		TIPO	PASANTE
		OCUPACIÓN %	62,88 %
		EDIFICIOS n°	2
		AÑO DE CONSTRUCCIÓN	1985

EDIFICACIÓN PRINCIPAL

	SUPERFICIE CONSTRUIDA m ²	171,00
	PLANTAS N°	2
	EDIFICABILIDAD m ² /m ²	1,30
	ESTADO DE SOLIDEZ	R
	ESTADO DE ACCESIBILIDAD	R
	ESTADO DE HABITABILIDAD	R
	FACHADA	EF
	CARPINTERÍAS	MD
	CUBIERTA	TC
OTROS ELEMENTOS	Superposición P-4	

USO Y OCUPACIÓN

PLANTA	USO	N°	TIPO DE OCUPACIÓN	OTROS
Baja	VIVIENDA	1		ALMACÉN
Primera	VIVIENDA			
Segunda y +				
B. Cubierta				
Sótano				

SERVICIOS E INFRAESTRUCTURAS

Alcantarillado		Tipo de calle	
Agua potable		Pavimento	
Energía eléctrica		Telecomunicaciones	
Acceso rodado		Gas Natural	



CIUDAD DE DUEÑAS. P.E.P.C.H.

F= 106

ANÁLISIS PORMENORIZADO DE LA MORFOLOGÍA, ESTADO CONSTRUCTIVO Y DE SERVICIOS, USO Y OCUPACIÓN DE CADA UNIDAD CATASTRAL.

MANZANA - M-13 PARCELA - P-2

CALLE -PUERTO DE LEÓN

Nº- 12

PARCELA

	SUPERFICIE m ²	36,00
	FRENTE ml	12,00
	FACHADAS n ^o	2
	TIPO	REDUCIDA
	OCUPACIÓN %	100,00 %
	EDIFICIOS n ^o	1
	AÑO DE CONSTRUCCIÓN	1985

EDIFICACIÓN PRINCIPAL

	SUPERFICIE CONSTRUIDA m ²	72,00
	PLANTAS N ^o	2
	EDIFICABILIDAD m ² /m ²	2,00
	ESTADO DE SOLIDEZ	R
	ESTADO DE ACCESIBILIDAD	R
	ESTADO DE HABITABILIDAD	R
	FACHADA	EF
	CARPINTERÍAS	MD
	CUBIERTA	TC
OTROS ELEMENTOS	Superposición P-3	

USO Y OCUPACIÓN

PLANTA	USO	N ^o	TIPO DE OCUPACIÓN	OTROS
Baja	VIVIENDA	1	VIV. TEMPORAL	
Primera	VIVIENDA			
Segunda y +				
B. Cubierta				
Sótano				

SERVICIOS E INFRAESTRUCTURAS

Alcantarillado		Tipo de calle	
Agua potable		Pavimento	
Energía eléctrica		Telecomunicaciones	
Acceso rodado		Gas Natural	



CIUDAD DE DUEÑAS. P.E.P.C.H.

F= 107

ANÁLISIS PORMENORIZADO DE LA MORFOLOGÍA, ESTADO CONSTRUCTIVO Y DE SERVICIOS, USO Y OCUPACIÓN DE CADA UNIDAD CATASTRAL.

MANZANA - M-13 PARCELA - P-3

CALLE -PUERTO DE LEÓN

Nº- 14

PARCELA

	SUPERFICIE m ²	51,00
	FRENTE ml	18,00
	FACHADAS n°	3
	TIPO	REDUCIDA
	OCUPACIÓN %	100,00 %
	EDIFICIOS n°	2
	AÑO DE CONSTRUCCIÓN	1985

EDIFICACIÓN PRINCIPAL

	SUPERFICIE CONSTRUIDA m ²	102,00
	PLANTAS N°	2
	EDIFICABILIDAD m ² /m ²	2,00
	ESTADO DE SOLIDEZ	R
	ESTADO DE ACCESIBILIDAD	R
	ESTADO DE HABITABILIDAD	R
	FACHADA	EF
	CARPINTERÍAS	MD
	CUBIERTA	TC
OTROS ELEMENTOS	Superposición P-2	

USO Y OCUPACIÓN

PLANTA	USO	N°	TIPO DE OCUPACIÓN	OTROS
Baja	VIVIENDA	1	VIV. TEMPORAL	
Primera	VIVIENDA			
Segunda y +				
B. Cubierta				
Sótano				

SERVICIOS E INFRAESTRUCTURAS

Alcantarillado		Tipo de calle	
Agua potable		Pavimento	
Energía eléctrica		Telecomunicaciones	
Acceso rodado		Gas Natural	



CIUDAD DE DUEÑAS. P.E.P.C.H.

F= 108

ANÁLISIS PORMENORIZADO DE LA MORFOLOGÍA, ESTADO CONSTRUCTIVO Y DE SERVICIOS, USO Y OCUPACIÓN DE CADA UNIDAD CATASTRAL.

MANZANA - M-13 PARCELA - P-4

CALLE -PUERTO DE LEÓN

Nº- 16

PARCELA

CONSULTA DESCRIPTIVA Y GRÁFICA DE DATOS CATASTRALES BIENES INMUEBLES DE NATURALEZA URBANA

Municipio de DUEÑAS Provincia de PALENCIA

REFERENCIA CATASTRAL DEL INMUEBLE 1877704UM7317N0001AW

INFORMACIÓN GRÁFICA E: 1:500

Este documento es su sola certificación catastral, pero sus datos pueden ser verificados a través del "Acceso a datos catastrales no protegidos" de la SIEC.

Lunes, 28 de Diciembre de 2015

01/000 Construcción (1/1 M. Pisos de 0/1/0000) 1985

02/000 Límite de Manzano 0000

03/000 Límite de Calle 0000

04/000 Límite de Parcela 0000

05/000 Límite otro centro 0000

06/000 Interoctivo 0000

07/000 0000

08/000 0000

09/000 0000

10/000 0000

11/000 0000

12/000 0000

13/000 0000

14/000 0000

15/000 0000

16/000 0000

17/000 0000

18/000 0000

19/000 0000

20/000 0000

21/000 0000

22/000 0000

23/000 0000

24/000 0000

25/000 0000

26/000 0000

27/000 0000

28/000 0000

29/000 0000

30/000 0000

31/000 0000

32/000 0000

33/000 0000

34/000 0000

35/000 0000

36/000 0000

37/000 0000

38/000 0000

39/000 0000

40/000 0000

41/000 0000

42/000 0000

43/000 0000

44/000 0000

45/000 0000

46/000 0000

47/000 0000

48/000 0000

49/000 0000

50/000 0000

51/000 0000

52/000 0000

53/000 0000

54/000 0000

55/000 0000

56/000 0000

57/000 0000

58/000 0000

59/000 0000

60/000 0000

61/000 0000

62/000 0000

63/000 0000

64/000 0000

65/000 0000

66/000 0000

67/000 0000

68/000 0000

69/000 0000

70/000 0000

71/000 0000

72/000 0000

73/000 0000

74/000 0000

75/000 0000

76/000 0000

77/000 0000

78/000 0000

79/000 0000

80/000 0000

81/000 0000

82/000 0000

83/000 0000

84/000 0000

85/000 0000

86/000 0000

87/000 0000

88/000 0000

89/000 0000

90/000 0000

91/000 0000

92/000 0000

93/000 0000

94/000 0000

95/000 0000

96/000 0000

97/000 0000

98/000 0000

99/000 0000

100/000 0000

DATOS DEL INMUEBLE

PROVINCIA: CL PUERTO DE LEON 16

MUNICIPIO: DUEÑAS (PALENCIA)

CONSEJO DE REGULACIÓN: 100.000000

PROTECCIÓN DE INTERVENCIÓN: 70

DATOS DE LA FINCA A LA QUE PERTENECE EL INMUEBLE

PROVINCIA: CL PUERTO DE LEON 16

MUNICIPIO: DUEÑAS (PALENCIA)

NUMERO DE IDENTIFICACIÓN: 78

NUMERO DE IDENTIFICACIÓN: 30

NUMERO DE IDENTIFICACIÓN: 00000000

NUMERO DE IDENTIFICACIÓN: 00000000

ELEMENTOS DE CONSTRUCCIÓN

Uso	Escala	Piso	Puerta	Superficie
VIVIENDA	01	01	02	22
VIVIENDA				

SUPERFICIE m ²	35,00
FRENTE ml	9,00
FACHADAS n°	2
TIPO	REDUCIDA
OCUPACIÓN %	100,00 %
EDIFICIOS n°	1
AÑO DE CONSTRUCCIÓN	1985

EDIFICACIÓN PRINCIPAL



SUPERFICIE CONSTRUIDA m ²	70,00
PLANTAS N°	2
EDIFICABILIDAD m ² /m ²	2,00
ESTADO DE SOLIDEZ	R
ESTADO DE ACCESIBILIDAD	R
ESTADO DE HABITABILIDAD	R
FACHADA	EF
CARPINTERÍAS	AL
CUBIERTA	TC
OTROS ELEMENTOS	Superposición P-1

USO Y OCUPACIÓN

PLANTA	USO	N°	TIPO DE OCUPACIÓN	OTROS
Baja	VIVIENDA	1	VIV. TEMPORAL	
Primera	VIVIENDA			
Segunda y +				
B. Cubierta				
Sótano				

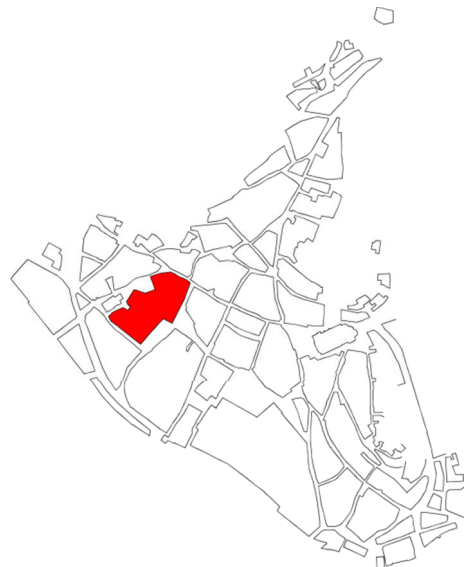
SERVICIOS E INFRAESTRUCTURAS

Alcantarillado		Tipo de calle	
Agua potable		Pavimento	
Energía eléctrica		Telecomunicaciones	
Acceso rodado		Gas Natural	

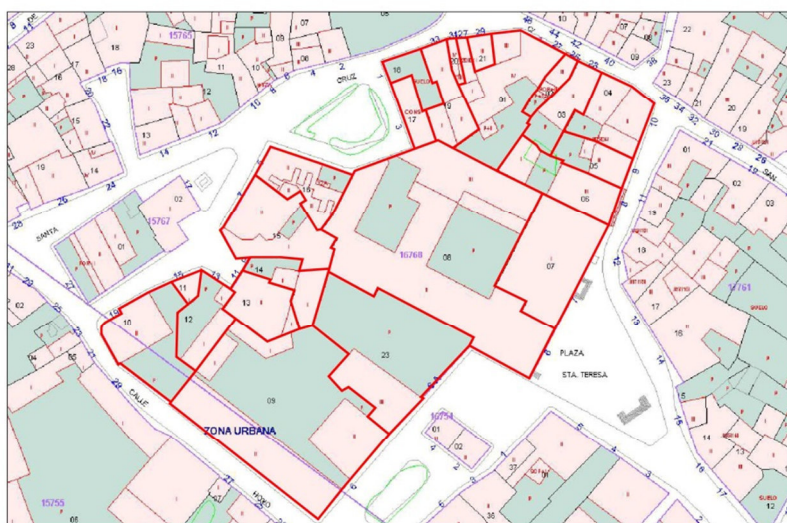
MANZANA 14

LOCALIZACIÓN EN P.E.P.C.H

ZONA	_____	
SUPERFICIE (m ²)	_____	6.339,35
Nº DE PARCELAS	_____	22
PERÍMETRO (ml)	_____	386,53
Nº DE VIVIENDAS	_____	18
EQUIPAMIENTOS	_____	4
ESPACIOS LIBRES	_____	
ELEM. CATALOGADOS	_____	5
SUPERPOSICIONES	_____	2



PLANO EN CATASTRO



VOLUMEN, DENSIDAD Y ALTURAS

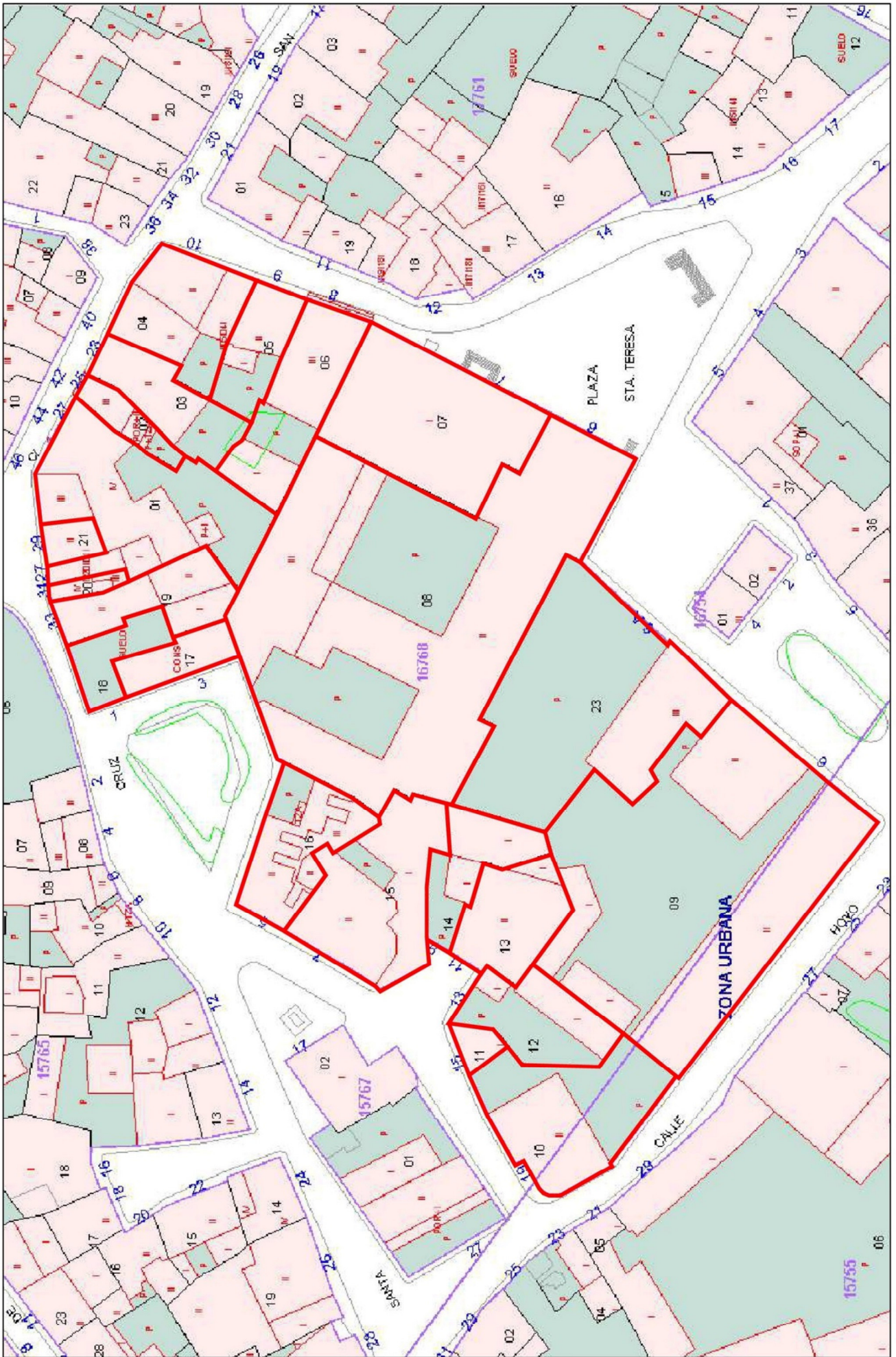
Edificios de más de dos alturas: 7

PARCELARIO

USOS DEL SUELO

ESTADO DE LA EDIFICACIÓN

URBANIZACIÓN





CIUDAD DE DUEÑAS. P.E.P.C.H.

F= 109

ANÁLISIS PORMENORIZADO DE LA MORFOLOGÍA, ESTADO CONSTRUCTIVO Y DE SERVICIOS, USO Y OCUPACIÓN DE CADA UNIDAD CATASTRAL.

MANZANA - M-14 PARCELA - P-1 CALLE - SAN JUAN

Nº- 27

PARCELA

	SUPERFICIE m ²	393,00
	FRENTE ml	18,00
	FACHADAS n°	2
	TIPO	PASANTE
	OCUPACIÓN %	62,09 %
	EDIFICIOS n°	3
	AÑO DE CONSTRUCCIÓN	1984

EDIFICACIÓN PRINCIPAL

	SUPERFICIE CONSTRUIDA m ²	822,00
	PLANTAS N°	4
	EDIFICABILIDAD m ² /m ²	2,09
	ESTADO DE SOLIDEZ	R
	ESTADO DE ACCESIBILIDAD	M
	ESTADO DE HABITABILIDAD	R
	FACHADA	EF-L.C.V
	CARPINTERÍAS	MD
	CUBIERTA	TC-PLANA
	OTROS ELEMENTOS	VUELO-TERRAZA Superposición P-20

USO Y OCUPACIÓN

PLANTA	USO	N°	TIPO DE OCUPACIÓN	OTROS
Baja	ALMACÉN			APARCAMIENTO
Primera	VIVIENDA	1	VIV. PERMANENTE	
Segunda y +	VIVIENDA	1	VIV. PERMANENTE	
B. Cubierta				
Sótano				

SERVICIOS E INFRAESTRUCTURAS

Alcantarillado		Tipo de calle	
Agua potable		Pavimento	
Energía eléctrica		Telecomunicaciones	
Acceso rodado		Gas Natural	



CIUDAD DE DUEÑAS. P.E.P.C.H.

F= 110

ANÁLISIS PORMENORIZADO DE LA MORFOLOGÍA, ESTADO CONSTRUCTIVO Y DE SERVICIOS, USO Y OCUPACIÓN DE CADA UNIDAD CATASTRAL.

MANZANA - M-14 PARCELA - P-2 CALLE - SAN JUAN

Nº- 25

PARCELA

<p>CONSULTA DESCRIPTIVA Y GRÁFICA DE DATOS CATASTRALES BIENES INMUEBLES DE NATURALEZA URBANA Municipio de DUEÑAS Provincia de PALENCIA</p> <p>REFERENCIA CATASTRAL DEL INMUEBLE: 1676902UM7317N0001GW</p> <p>DATOS DEL INMUEBLE DUEÑAS (CL SAN JUAN 25) (42119 DUEÑAS (PALENCIA)) Año de construcción: 2007 Situación: 100,000000 Situación: 100,000000</p> <p>DATOS DE LA FINCA A LA QUE PERTENECE EL INMUEBLE DUEÑAS (CL SAN JUAN 25) (DUEÑAS (PALENCIA)) Superficie construida: 64 (Parcela construida sin división horizontal)</p> <p>ELEMENTOS DE CONSTRUCCIÓN</p> <table border="1"> <thead> <tr> <th>Uso</th> <th>Edificio</th> <th>Planta</th> <th>Superficie</th> </tr> </thead> <tbody> <tr> <td>VIVIENDA</td> <td>E</td> <td>00 01</td> <td>56</td> </tr> <tr> <td>APARCAMIENTO</td> <td>E</td> <td>00 02</td> <td>8</td> </tr> <tr> <td>VIVIENDA</td> <td>E</td> <td>00 03</td> <td>12</td> </tr> <tr> <td>VIVIENDA</td> <td>E</td> <td>01 01</td> <td>42</td> </tr> <tr> <td>VIVIENDA</td> <td>E</td> <td>02 01</td> <td>40</td> </tr> </tbody> </table>	Uso	Edificio	Planta	Superficie	VIVIENDA	E	00 01	56	APARCAMIENTO	E	00 02	8	VIVIENDA	E	00 03	12	VIVIENDA	E	01 01	42	VIVIENDA	E	02 01	40	SUPERFICIE m ²	64,00
	Uso	Edificio	Planta	Superficie																						
	VIVIENDA	E	00 01	56																						
	APARCAMIENTO	E	00 02	8																						
	VIVIENDA	E	00 03	12																						
	VIVIENDA	E	01 01	42																						
	VIVIENDA	E	02 01	40																						
FRENTE ml	3,00																									
FACHADAS n°	1																									
TIPO	REDUCIDA																									
OCUPACIÓN %	51,56 %																									
EDIFICIOS n°	1																									
AÑO DE CONSTRUCCIÓN	2007																									

EDIFICACIÓN PRINCIPAL

	SUPERFICIE CONSTRUIDA m ²	115,00
	PLANTAS N°	3+B.C
	EDIFICABILIDAD m ² /m ²	1,80
	ESTADO DE SOLIDEZ	B
	ESTADO DE ACCESIBILIDAD	B
	ESTADO DE HABITABILIDAD	B
	FACHADA	EF
	CARPINTERÍAS	MD
	CUBIERTA	TC
OTROS ELEMENTOS	VUELO	

USO Y OCUPACIÓN

PLANTA	USO	N°	TIPO DE OCUPACIÓN	OTROS
Baja	APARCAMIENTO			
Primera	VIVIENDA	1	VIV. PERMANENTE	
Segunda y +	VIVIENDA			
B. Cubierta	VIVIENDA			
Sótano				

SERVICIOS E INFRAESTRUCTURAS

Alcantarillado		Tipo de calle	
Agua potable		Pavimento	
Energía eléctrica		Telecomunicaciones	
Acceso rodado		Gas Natural	



CIUDAD DE DUEÑAS. P.E.P.C.H.

F= 111

ANÁLISIS PORMENORIZADO DE LA MORFOLOGÍA, ESTADO CONSTRUCTIVO Y DE SERVICIOS, USO Y OCUPACIÓN DE CADA UNIDAD CATASTRAL.

MANZANA - M-14 PARCELA - P-3 CALLE - SAN JUAN

Nº- 23

PARCELA

	SUPERFICIE m ²	124,00
	FRENTE ml	6,00
	FACHADAS n ^o	1
	TIPO	ORDINARIA
	OCUPACIÓN %	78,23 %
	EDIFICIOS n ^o	1
	AÑO DE CONSTRUCCIÓN	1992

EDIFICACIÓN PRINCIPAL

	SUPERFICIE CONSTRUIDA m ²	183,00
	PLANTAS N ^o	2
	EDIFICABILIDAD m ² /m ²	1,48
	ESTADO DE SOLIDEZ	R
	ESTADO DE ACCESIBILIDAD	M
	ESTADO DE HABITABILIDAD	M
	FACHADA	EF
	CARPINTERÍAS	AL
	CUBIERTA	TC
OTROS ELEMENTOS		

USO Y OCUPACIÓN

PLANTA	USO	Nº	TIPO DE OCUPACIÓN	OTROS
Baja	VIVIENDA	1	VIV. PERMANENTE	ALMACÉN
Primera	VIVIENDA			
Segunda y +				
B. Cubierta				
Sótano				

SERVICIOS E INFRAESTRUCTURAS

Alcantarillado		Tipo de calle	
Agua potable		Pavimento	
Energía eléctrica		Telecomunicaciones	
Acceso rodado		Gas Natural	



CIUDAD DE DUEÑAS. P.E.P.C.H.

F= 112

ANÁLISIS PORMENORIZADO DE LA MORFOLOGÍA, ESTADO CONSTRUCTIVO Y DE SERVICIOS, USO Y OCUPACIÓN DE CADA UNIDAD CATASTRAL.

MANZANA - M-14 PARCELA - P-4 CALLE - SANTA TERESA

Nº- 10

PARCELA

	SUPERFICIE m ²	186,00
	FRENTE ml	27,00
	FACHADAS n ^o	2
	TIPO	ESQUINA
	OCUPACIÓN %	91,40 %
	EDIFICIOS n ^o	1
	AÑO DE CONSTRUCCIÓN	1985

EDIFICACIÓN PRINCIPAL

	SUPERFICIE CONSTRUIDA m ²	300,00
	PLANTAS N ^o	2
	EDIFICABILIDAD m ² /m ²	1,61
	ESTADO DE SOLIDEZ	M
	ESTADO DE ACCESIBILIDAD	M
	ESTADO DE HABITABILIDAD	M
	FACHADA	EF
	CARPINTERÍAS	MD
	CUBIERTA	TC
OTROS ELEMENTOS	Superposición P-5 VUELO	

USO Y OCUPACIÓN

PLANTA	USO	Nº	TIPO DE OCUPACIÓN	OTROS
Baja	VIVIENDA	1	VIV. VACÍA	EDIF. EN RUINAS
Primera	VIVIENDA			
Segunda y +				
B. Cubierta				
Sótano				

SERVICIOS E INFRAESTRUCTURAS

Alcantarillado		Tipo de calle	
Agua potable		Pavimento	
Energía eléctrica		Telecomunicaciones	
Acceso rodado		Gas Natural	



CIUDAD DE DUEÑAS. P.E.P.C.H.

F= 113

ANÁLISIS PORMENORIZADO DE LA MORFOLOGÍA, ESTADO CONSTRUCTIVO Y DE SERVICIOS, USO Y OCUPACIÓN DE CADA UNIDAD CATASTRAL.

MANZANA - M-14 PARCELA - P-5 CALLE - SANTA TERESA

Nº- 9

PARCELA

	SUPERFICIE m ²	118,00
	FRENTE ml	7,00
	FACHADAS n ^o	1
	TIPO	ORDINARIA
	OCUPACIÓN %	50,85 %
	EDIFICIOS n ^o	1
	AÑO DE CONSTRUCCIÓN	1995

EDIFICACIÓN PRINCIPAL

	SUPERFICIE CONSTRUIDA m ²	204,00
	PLANTAS N ^o	3
	EDIFICABILIDAD m ² /m ²	1,73
	ESTADO DE SOLIDEZ	M
	ESTADO DE ACCESIBILIDAD	M
	ESTADO DE HABITABILIDAD	M
	FACHADA	EF
	CARPINTERÍAS	MD
	CUBIERTA	TC
	OTROS ELEMENTOS	Superposición P-4 VUELO

USO Y OCUPACIÓN

PLANTA	USO	N ^o	TIPO DE OCUPACIÓN	OTROS
Baja	VIVIENDA	1	VIV. VACÍA	
Primera	VIVIENDA			
Segunda y +				
B. Cubierta				
Sótano				

SERVICIOS E INFRAESTRUCTURAS

Alcantarillado		Tipo de calle	
Agua potable		Pavimento	
Energía eléctrica		Telecomunicaciones	
Acceso rodado		Gas Natural	



CIUDAD DE DUEÑAS. P.E.P.C.H.

F= 114

ANÁLISIS PORMENORIZADO DE LA MORFOLOGÍA, ESTADO CONSTRUCTIVO Y DE SERVICIOS, USO Y OCUPACIÓN DE CADA UNIDAD CATASTRAL.

MANZANA - M-14 PARCELA - P-6 CALLE - SANTA TERESA

Nº- 8

PARCELA

<p>CONSULTA DESCRIPTIVA Y GRÁFICA DE DATOS CATASTRALES BIENES INMUEBLES DE NATURALEZA URBANA Municipio de DUEÑAS Provincia de PALENCIA</p> <p>REFERENCIA CATASTRAL DEL INMUEBLE: 87490UM7317N0001TW</p> <p>DATOS DEL INMUEBLE</p> <p>POSICIÓN: PZ SANTA TERESA N.º 8 E.º E PL.º 1 PL.º 1 (DUEÑAS) (PALENCIA)</p> <p>PROCESO: Residencial</p> <p>PROCESO DE AUTORIZACIÓN: 129</p> <p>DATOS DE LA FINCA A LA QUE PERTENECE EL INMUEBLE</p> <p>POSICIÓN: PZ SANTA TERESA N.º 8 (DUEÑAS) (PALENCIA)</p> <p>NUMERO DE CONSTRUCCIÓN: 390</p> <p>ELEMENTOS DE CONSTRUCCIÓN</p> <p>VIVIENDA: 113</p> <p>ELEMENTOS COMUNES: 8</p>	SUPERFICIE m ²	198,00
	FRENTE ml	9,00
	FACHADAS nº	1
	TIPO	ORDINARIA
	OCUPACIÓN %	57,07 %
	EDIFICIOS nº	1
	AÑO DE CONSTRUCCIÓN	1999

EDIFICACIÓN PRINCIPAL

	SUPERFICIE CONSTRUIDA m ²	390,00
	PLANTAS Nº	3+BC
	EDIFICABILIDAD m ² /m ²	1,97
	ESTADO DE SOLIDEZ	B
	ESTADO DE ACCESIBILIDAD	B
	ESTADO DE HABITABILIDAD	B
	FACHADA	EF
	CARPINTERÍAS	PVC
	CUBIERTA	TC
OTROS ELEMENTOS	VUELO	

USO Y OCUPACIÓN

PLANTA	USO	Nº	TIPO DE OCUPACIÓN	OTROS
Baja	ALMACÉN			APARCAMIENTO
Primera	VIVIENDA	1	VIV. PERMANENTE	
Segunda y +	VIVIENDA	1	VIV. PERMANENTE	
B. Cubierta	VIVIENDA	2	VIV. PERMANENTE	
Sótano				

SERVICIOS E INFRAESTRUCTURAS

Alcantarillado		Tipo de calle	
Agua potable		Pavimento	
Energía eléctrica		Telecomunicaciones	
Acceso rodado		Gas Natural	



CIUDAD DE DUEÑAS. P.E.P.C.H.

F= 115

ANÁLISIS PORMENORIZADO DE LA MORFOLOGÍA, ESTADO CONSTRUCTIVO Y DE SERVICIOS, USO Y OCUPACIÓN DE CADA UNIDAD CATASTRAL.

MANZANA - M-14 PARCELA - P-7 CALLE - SANTA TERESA

Nº- 7

PARCELA



SUPERFICIE m ²	396,00
FRENTE ml	26,00
FACHADAS n ^o	1
TIPO	ORDINARIA
OCUPACIÓN %	100,00 %
EDIFICIOS n ^o	1
AÑO DE CONSTRUCCIÓN	1920

EDIFICACIÓN PRINCIPAL



SUPERFICIE CONSTRUIDA m ²	396,00
PLANTAS N ^o	1
EDIFICABILIDAD m ² /m ²	1,00
ESTADO DE SOLIDEZ	B
ESTADO DE ACCESIBILIDAD	B
ESTADO DE HABITABILIDAD	R
FACHADA	PD
CARPINTERÍAS	MD
CUBIERTA	TC
OTROS ELEMENTOS	ESCUDO

USO Y OCUPACIÓN

PLANTA	USO	N ^o	TIPO DE OCUPACIÓN	OTROS
Baja	EQUIPAMIENTO			RELIGIOSO
Primera				
Segunda y +				
B. Cubierta				
Sótano				

SERVICIOS E INFRAESTRUCTURAS

Alcantarillado		Tipo de calle	
Agua potable		Pavimento	
Energía eléctrica		Telecomunicaciones	
Acceso rodado		Gas Natural	



CIUDAD DE DUEÑAS. P.E.P.C.H.

F= 116

ANÁLISIS PORMENORIZADO DE LA MORFOLOGÍA, ESTADO CONSTRUCTIVO Y DE SERVICIOS, USO Y OCUPACIÓN DE CADA UNIDAD CATASTRAL.

MANZANA - M-14 PARCELA - P-8 CALLE - SANTA TERESA

Nº- 6

PARCELA

<p>CONSULTA DESCRIPTIVA Y GRÁFICA DE DATOS CATASTRALES BIENES INMUEBLES DE NATURALEZA URBANA Municipio de DUEÑAS Provincia de PALENCIA</p> <p>REFERENCIA CATASTRAL DEL INMUEBLE 1876880UM7317N0001MW</p> <p>DATOS DEL INMUEBLE Parcela: P7 SANTA TERESA 6 Ex E PL01 PL01 (34219 DUEÑAS (PALENCIA)) Superficie: 1.469,00 m² Superficie construida: 2.356,00 m²</p> <p>DATOS DE LA FINCA A LA QUE PERTENECE EL INMUEBLE Parcela: P7 SANTA TERESA 6 (DUEÑAS (PALENCIA)) Superficie: 2.356,00 m² Superficie construida: 1.469,00 m²</p> <p>ELEMENTOS DE CONSTRUCCIÓN</p> <table border="1"> <thead> <tr> <th>Elemento</th> <th>Superficie</th> <th>Planta</th> <th>Identificación</th> </tr> </thead> <tbody> <tr> <td>BANDEJA</td> <td>0,00</td> <td>01</td> <td>1.658</td> </tr> <tr> <td>BANDEJA</td> <td>0,00</td> <td>02</td> <td>1.658</td> </tr> <tr> <td>BANDEJA</td> <td>0,00</td> <td>03</td> <td>280</td> </tr> </tbody> </table>	Elemento	Superficie	Planta	Identificación	BANDEJA	0,00	01	1.658	BANDEJA	0,00	02	1.658	BANDEJA	0,00	03	280	SUPERFICIE m ²	1.469,00
	Elemento	Superficie	Planta	Identificación														
	BANDEJA	0,00	01	1.658														
	BANDEJA	0,00	02	1.658														
	BANDEJA	0,00	03	280														
	FRENTE ml	41,00																
	FACHADAS n ^o	3																
TIPO	SINGULAR																	
OCUPACIÓN %	72,02 %																	
EDIFICIOS n ^o	1																	
AÑO DE CONSTRUCCIÓN	2014																	

EDIFICACIÓN PRINCIPAL



SUPERFICIE CONSTRUIDA m ²	2.356,00
PLANTAS N ^o	3
EDIFICABILIDAD m ² /m ²	1,60
ESTADO DE SOLIDEZ	B
ESTADO DE ACCESIBILIDAD	B
ESTADO DE HABITABILIDAD	B
FACHADA	PD
CARPINTERÍAS	PVC
CUBIERTA	TC
OTROS ELEMENTOS	

USO Y OCUPACIÓN

PLANTA	USO	N ^o	TIPO DE OCUPACIÓN	OTROS
Baja	EQUIPAMIENTO			RESIDENCIA 3ª EDAD
Primera				
Segunda y +				
B. Cubierta				
Sótano				

SERVICIOS E INFRAESTRUCTURAS

Alcantarillado		Tipo de calle	
Agua potable		Pavimento	
Energía eléctrica		Telecomunicaciones	
Acceso rodado		Gas Natural	



CIUDAD DE DUEÑAS. P.E.P.C.H.

F= 117

ANÁLISIS PORMENORIZADO DE LA MORFOLOGÍA, ESTADO CONSTRUCTIVO Y DE SERVICIOS, USO Y OCUPACIÓN DE CADA UNIDAD CATASTRAL.

MANZANA - M-14 PARCELA - P-23 CALLE - SANTA TERESA Nº- 6A

PARCELA

	SUPERFICIE m ²	627,00
	FRENTE ml	27,00
	FACHADAS n ^o	1
	TIPO	ORDINARIA
	OCUPACIÓN %	25,84 %
	EDIFICIOS n ^o	1
	AÑO DE CONSTRUCCIÓN	1985

EDIFICACIÓN PRINCIPAL

	SUPERFICIE CONSTRUIDA m ²	486,00
	PLANTAS N ^o	3
	EDIFICABILIDAD m ² /m ²	0,78
	ESTADO DE SOLIDEZ	B
	ESTADO DE ACCESIBILIDAD	B
	ESTADO DE HABITABILIDAD	B
	FACHADA	EF
	CARPINTERÍAS	AL
	CUBIERTA	TC
	OTROS ELEMENTOS	TRONERAS

USO Y OCUPACIÓN

PLANTA	USO	N ^o	TIPO DE OCUPACIÓN	OTROS
Baja	EQUIPAMIENTO			RESIDENCIA 3ª EDAD
Primera				
Segunda y +				
B. Cubierta				
Sótano				

SERVICIOS E INFRAESTRUCTURAS

Alcantarillado		Tipo de calle	
Agua potable		Pavimento	
Energía eléctrica		Telecomunicaciones	
Acceso rodado		Gas Natural	



CIUDAD DE DUEÑAS. P.E.P.C.H.

F= 118

ANÁLISIS PORMENORIZADO DE LA MORFOLOGÍA, ESTADO CONSTRUCTIVO Y DE SERVICIOS, USO Y OCUPACIÓN DE CADA UNIDAD CATASTRAL.

MANZANA - M-14 PARCELA - P-9 CALLE - HOYO

Nº- 6

PARCELA

<p>CONSULTA DESCRIPTIVA Y GRÁFICA DE DATOS CATASTRALES BIENES INMUEBLES DE NATURALEZA URBANA Municipio de DUEÑAS Provincia de PALENCIA</p> <p>REFERENCIA CATASTRAL DEL INMUEBLE: 1676809UM7317N00010W</p> <p>DATOS DEL INMUEBLE UBICACIÓN: CL HOYO 6 (34210 DUEÑAS (PALENCIA)) Edif. Singular Año de construcción: 1992 Superficie de construcción: 106,000000 m² Superficie catastral: 942</p> <p>DATOS DE LA FINCA A LA QUE PERTENECE EL INMUEBLE UBICACIÓN: CL HOYO 6 (DUEÑAS (PALENCIA)) Superficie catastral: 942 m² Parcela construida sin división horizontal</p> <p>ELEMENTOS DE CONSTRUCCIÓN</p> <table border="1"> <thead> <tr> <th>Uso</th> <th>Edificio</th> <th>Planta</th> <th>Superficie</th> </tr> </thead> <tbody> <tr> <td>VIVIENDA</td> <td>00</td> <td>523</td> <td></td> </tr> <tr> <td>VIVIENDA</td> <td>01</td> <td>439</td> <td></td> </tr> </tbody> </table>	Uso	Edificio	Planta	Superficie	VIVIENDA	00	523		VIVIENDA	01	439		SUPERFICIE m ²	1.113,00
	Uso	Edificio	Planta	Superficie										
	VIVIENDA	00	523											
	VIVIENDA	01	439											
	FRENTE ml	67,00												
	FACHADAS n°	2												
	TIPO	SINGULAR												
OCUPACIÓN %	46,99 %													
EDIFICIOS n°	3													
AÑO DE CONSTRUCCIÓN	1992													

EDIFICACIÓN PRINCIPAL



SUPERFICIE CONSTRUIDA m ²	962,00
PLANTAS N°	2
EDIFICABILIDAD m ² /m ²	0,84
ESTADO DE SOLIDEZ	R
ESTADO DE ACCESIBILIDAD	R
ESTADO DE HABITABILIDAD	M
FACHADA	EF
CARPINTERÍAS	MD
CUBIERTA	TC
OTROS ELEMENTOS	

USO Y OCUPACIÓN

PLANTA	USO	N°	TIPO DE OCUPACIÓN	OTROS
Baja	EQUIPAMIENTO			GUARDIA CIVIL CUARTEL
Primera				
Segunda y +				
B. Cubierta				
Sótano				

SERVICIOS E INFRAESTRUCTURAS

Alcantarillado		Tipo de calle	
Agua potable		Pavimento	
Energía eléctrica		Telecomunicaciones	
Acceso rodado		Gas Natural	



CIUDAD DE DUEÑAS. P.E.P.C.H.

F= 119

ANÁLISIS PORMENORIZADO DE LA MORFOLOGÍA, ESTADO CONSTRUCTIVO Y DE SERVICIOS, USO Y OCUPACIÓN DE CADA UNIDAD CATASTRAL.

MANZANA - M-14 PARCELA - P-10 CALLE – SANTA CRUZ

Nº- 19

PARCELA

<p>CONSULTA DESCRIPTIVA Y GRÁFICA DE DATOS CATASTRALES BIENES INMUEBLES DE NATURALEZA URBANA Municipio de DUEÑAS Provincia de PALENCIA</p> <p>REFERENCIA CATASTRAL DEL INMUEBLE: 1676810UM7317N0001FW</p> <p>DATOS DEL INMUEBLE</p> <p>CL: SANTA CRUZ 19 DUEÑAS (PALENCIA)</p> <p>DATOS DE LA FINCA A LA QUE PERTENECE EL INMUEBLE</p> <p>CL: SANTA CRUZ 19 DUEÑAS (PALENCIA)</p> <p>ELEMENTOS DE CONSTRUCCIÓN</p> <table border="1"> <thead> <tr> <th>Uso</th> <th>Cuadra</th> <th>Parte</th> <th>Superficie</th> </tr> </thead> <tbody> <tr> <td>VIVIENDA</td> <td>80</td> <td>117</td> <td></td> </tr> <tr> <td>INDUSTRIAL</td> <td>80</td> <td>117</td> <td></td> </tr> <tr> <td>AFIJACIONES</td> <td>80</td> <td>15</td> <td></td> </tr> <tr> <td></td> <td>80</td> <td>45</td> <td></td> </tr> </tbody> </table>	Uso	Cuadra	Parte	Superficie	VIVIENDA	80	117		INDUSTRIAL	80	117		AFIJACIONES	80	15			80	45		SUPERFICIE m ²	313,00
	Uso	Cuadra	Parte	Superficie																		
	VIVIENDA	80	117																			
	INDUSTRIAL	80	117																			
	AFIJACIONES	80	15																			
		80	45																			
	FRENTE ml	41,00																				
FACHADAS n°	2																					
TIPO	ESQUINA																					
OCUPACIÓN %	51,78 %																					
EDIFICIOS n°	2																					
AÑO DE CONSTRUCCIÓN	1986																					

EDIFICACIÓN PRINCIPAL

	SUPERFICIE CONSTRUIDA m ²	162,00
	PLANTAS N°	1
	EDIFICABILIDAD m ² /m ²	0,52
	ESTADO DE SOLIDEZ	B
	ESTADO DE ACCESIBILIDAD	R
	ESTADO DE HABITABILIDAD	B
	FACHADA	EF
	CARPINTERÍAS	AL
	CUBIERTA	TC
	OTROS ELEMENTOS	

USO Y OCUPACIÓN

PLANTA	USO	N°	TIPO DE OCUPACIÓN	OTROS
Baja	VIVIENDA	1	VIV. TEMPORAL	
Primera				
Segunda y +				
B. Cubierta				
Sótano				

SERVICIOS E INFRAESTRUCTURAS

Alcantarillado		Tipo de calle	
Agua potable		Pavimento	
Energía eléctrica		Telecomunicaciones	
Acceso rodado		Gas Natural	



CIUDAD DE DUEÑAS. P.E.P.C.H.

F= 120

ANÁLISIS PORMENORIZADO DE LA MORFOLOGÍA, ESTADO CONSTRUCTIVO Y DE SERVICIOS, USO Y OCUPACIÓN DE CADA UNIDAD CATASTRAL.

MANZANA - M-14 PARCELA - P-11 CALLE - SANTA CRUZ

Nº- 15

PARCELA

	SUPERFICIE m ²	19,00
	FRENTE ml	6,00
	FACHADAS n°	1
	TIPO	REDUCIDA
	OCUPACIÓN %	36,84 %
	EDIFICIOS n°	1
	AÑO DE CONSTRUCCIÓN	1985

EDIFICACIÓN PRINCIPAL

	SUPERFICIE CONSTRUIDA m ²	7,00
	PLANTAS N°	1
	EDIFICABILIDAD m ² /m ²	0,37
	ESTADO DE SOLIDEZ	R
	ESTADO DE ACCESIBILIDAD	
	ESTADO DE HABITABILIDAD	
	FACHADA	EF
	CARPINTERÍAS	MT
	CUBIERTA	FC
OTROS ELEMENTOS		

USO Y OCUPACIÓN

PLANTA	USO	N°	TIPO DE OCUPACIÓN	OTROS
Baja	ALMACÉN			
Primera				
Segunda y +				
B. Cubierta				
Sótano				

SERVICIOS E INFRAESTRUCTURAS

Alcantarillado		Tipo de calle	
Agua potable		Pavimento	
Energía eléctrica		Telecomunicaciones	
Acceso rodado		Gas Natural	



CIUDAD DE DUEÑAS. P.E.P.C.H.

F= 121

ANÁLISIS PORMENORIZADO DE LA MORFOLOGÍA, ESTADO CONSTRUCTIVO Y DE SERVICIOS, USO Y OCUPACIÓN DE CADA UNIDAD CATASTRAL.

MANZANA - M-14 PARCELA - P-12 CALLE - SANTA CRUZ

Nº- 13

PARCELA

<p>CONSULTA DESCRIPTIVA Y GRÁFICA DE DATOS CATASTRALES BIENES INMUEBLES DE NATURALEZA URBANA</p> <p>Municipio de DUEÑAS Provincia de PALENCIA</p> <p>REFERENCIA CATASTRAL DEL INMUEBLE: 1676812UM7317N00010W</p> <p>DATOS DEL INMUEBLE: parcelación: CL SANTA CRUZ 13 34219 DUEÑAS (PALENCIA) superficie de parcelación: 160,000000 superficie de construcción: 160</p> <p>DATOS DE LA FINCA A LA QUE PERTENECE EL INMUEBLE: parcela: CL SANTA CRUZ 13 DUEÑAS (PALENCIA) superficie de parcela: 160 superficie de construcción: 160 (Parcela construida sin división horizontal)</p> <p>INFORMACIÓN GRÁFICA E: 1:5000</p> <p>Este documento es en su certificación catastral, para sus datos pueden ser verificados a través del Acceso a datos catastrales no protegidos de la NEC. Martes, 29 de Diciembre de 2015</p>	SUPERFICIE m ²	160,00
	FRENTE ml	8,00
	FACHADAS n°	1
	TIPO	ORDINARIA
	OCUPACIÓN %	42,50 %
	EDIFICIOS n°	2
	AÑO DE CONSTRUCCIÓN	1985

EDIFICACIÓN PRINCIPAL

	SUPERFICIE CONSTRUIDA m ²	68,00
	PLANTAS N°	1
	EDIFICABILIDAD m ² /m ²	0,43
	ESTADO DE SOLIDEZ	M
	ESTADO DE ACCESIBILIDAD	
	ESTADO DE HABITABILIDAD	
	FACHADA	PD
	CARPINTERÍAS	MT
	CUBIERTA	FC
OTROS ELEMENTOS		

USO Y OCUPACIÓN

PLANTA	USO	N°	TIPO DE OCUPACIÓN	OTROS
Baja	ALMACÉN			
Primera				
Segunda y +				
B. Cubierta				
Sótano				

SERVICIOS E INFRAESTRUCTURAS

Alcantarillado		Tipo de calle	
Agua potable		Pavimento	
Energía eléctrica		Telecomunicaciones	
Acceso rodado		Gas Natural	



CIUDAD DE DUEÑAS. P.E.P.C.H.

F= 122

ANÁLISIS PORMENORIZADO DE LA MORFOLOGÍA, ESTADO CONSTRUCTIVO Y DE SERVICIOS, USO Y OCUPACIÓN DE CADA UNIDAD CATASTRAL.

MANZANA - M-14 PARCELA - P-13 CALLE - SANTA CRUZ

Nº- 11

PARCELA

	SUPERFICIE m ²	154,00
	FRENTE ml	5,00
	FACHADAS n ^o	1
	TIPO	ORDINARIA
	OCUPACIÓN %	100,00 %
	EDIFICIOS n ^o	1
	AÑO DE CONSTRUCCIÓN	1994

EDIFICACIÓN PRINCIPAL

	SUPERFICIE CONSTRUIDA m ²	294,00
	PLANTAS N ^o	2
	EDIFICABILIDAD m ² /m ²	1,91
	ESTADO DE SOLIDEZ	B
	ESTADO DE ACCESIBILIDAD	B
	ESTADO DE HABITABILIDAD	B
	FACHADA	L.C.V
	CARPINTERÍAS	AL
	CUBIERTA	TH
	OTROS ELEMENTOS	

USO Y OCUPACIÓN

PLANTA	USO	Nº	TIPO DE OCUPACIÓN	OTROS
Baja	ALMACÉN			APARCAMIENTO
Primera	VIVIENDA	1	VIV. PERMANENTE	
Segunda y +				
B. Cubierta				
Sótano				

SERVICIOS E INFRAESTRUCTURAS

Alcantarillado		Tipo de calle	
Agua potable		Pavimento	
Energía eléctrica		Telecomunicaciones	
Acceso rodado		Gas Natural	



CIUDAD DE DUEÑAS. P.E.P.C.H.

F= 123

ANÁLISIS PORMENORIZADO DE LA MORFOLOGÍA, ESTADO CONSTRUCTIVO Y DE SERVICIOS, USO Y OCUPACIÓN DE CADA UNIDAD CATASTRAL.

MANZANA - M-14 PARCELA - P-14 CALLE - SANTA CRUZ

Nº- 9

PARCELA

<p>CONSULTA DESCRIPTIVA Y GRÁFICA DE DATOS CATASTRALES BIENES INMUEBLES DE NATURALEZA URBANA Municipio de DUEÑAS Provincia de PALENCIA</p> <p>REFERENCIA CATASTRAL DEL INMUEBLE 1876814U/M7317N0001RW</p> <p>DATOS DEL INMUEBLE UBICACIÓN: CL SANTA CRUZ 9 (DUEÑAS (PALENCIA)) PROPIEDAD: 1985.000000 PROPIETARIO: 94</p> <p>DATOS DE LA FINCA A LA QUE PERTENECE EL INMUEBLE UBICACIÓN: CL SANTA CRUZ 9 (DUEÑAS (PALENCIA)) SUPERFICIE CONSTRUIDA: 84 SUPERFICIE TOTAL: 124 TIPO DE FINCA: Parcela construida sin división horizontal</p>	SUPERFICIE m ²	124,00
	FRENTE ml	3,00
	FACHADAS n°	1
	TIPO	REDUCIDA
	OCUPACIÓN %	67,74 %
	EDIFICIOS n°	1
	AÑO DE CONSTRUCCIÓN	1985

EDIFICACIÓN PRINCIPAL

	SUPERFICIE CONSTRUIDA m ²	84,00
	PLANTAS N°	
	EDIFICABILIDAD m ² /m ²	0,68
	ESTADO DE SOLIDEZ	R
	ESTADO DE ACCESIBILIDAD	
	ESTADO DE HABITABILIDAD	
	FACHADA	
	CARPINTERÍAS	MT
	CUBIERTA	FC
OTROS ELEMENTOS		

USO Y OCUPACIÓN

PLANTA	USO	N°	TIPO DE OCUPACIÓN	OTROS
Baja	ALMACÉN			APARCAMIENTO
Primera				
Segunda y +				
B. Cubierta				
Sótano				

SERVICIOS E INFRAESTRUCTURAS

Alcantarillado		Tipo de calle	
Agua potable		Pavimento	
Energía eléctrica		Telecomunicaciones	
Acceso rodado		Gas Natural	



CIUDAD DE DUEÑAS. P.E.P.C.H.

F= 124

ANÁLISIS PORMENORIZADO DE LA MORFOLOGÍA, ESTADO CONSTRUCTIVO Y DE SERVICIOS, USO Y OCUPACIÓN DE CADA UNIDAD CATASTRAL.

MANZANA - M-14 PARCELA - P-15 CALLE - SANTA CRUZ

Nº- 7

PARCELA

<p>REFERENCIA CATASTRAL DEL INMUEBLE 1876816UM7317N00910W</p> <p>DATOS DEL INMUEBLE POSICIÓN: CL SANTA CRUZ 7 34219 DUEÑAS (PALENCIA)</p> <p>DATOS DE LA FINCA A LA QUE PERTENECE EL INMUEBLE POSICIÓN: CL SANTA CRUZ 7 DUEÑAS (PALENCIA)</p> <p>ELEMENTOS DE CONSTRUCCIÓN</p> <table border="1"> <thead> <tr> <th>uso</th> <th>valor</th> <th>plano</th> <th>superficie</th> </tr> </thead> <tbody> <tr> <td>ALMACEN</td> <td>E</td> <td>340</td> <td>01</td> <td>59</td> </tr> <tr> <td>VIVIENDA</td> <td>E</td> <td>80</td> <td>01</td> <td>126</td> </tr> <tr> <td>VIVIENDA</td> <td>E</td> <td>01</td> <td>01</td> <td>86</td> </tr> <tr> <td>ALMACEN</td> <td>E</td> <td>01</td> <td>02</td> <td>160</td> </tr> </tbody> </table>	uso	valor	plano	superficie	ALMACEN	E	340	01	59	VIVIENDA	E	80	01	126	VIVIENDA	E	01	01	86	ALMACEN	E	01	02	160	SUPERFICIE m ²	308,00
	uso	valor	plano	superficie																						
	ALMACEN	E	340	01	59																					
	VIVIENDA	E	80	01	126																					
	VIVIENDA	E	01	01	86																					
	ALMACEN	E	01	02	160																					
	FRENTE ml	23,00																								
FACHADAS n°	3																									
TIPO	ORDINARIA																									
OCUPACIÓN %	92,86 %																									
EDIFICIOS n°	1																									
AÑO DE CONSTRUCCIÓN	1998																									

EDIFICACIÓN PRINCIPAL



SUPERFICIE CONSTRUIDA m ²	431,00
PLANTAS N°	2+ST
EDIFICABILIDAD m ² /m ²	1,40
ESTADO DE SOLIDEZ	B
ESTADO DE ACCESIBILIDAD	B
ESTADO DE HABITABILIDAD	B
FACHADA	EF
CARPINTERÍAS	PVC
CUBIERTA	TC
OTROS ELEMENTOS	BALCONES

USO Y OCUPACIÓN

PLANTA	USO	N°	TIPO DE OCUPACIÓN	OTROS
Baja	VIVIENDA	1	VIV. PERMANENTE	APARCAMIENTO
Primera	VIVIENDA			
Segunda y +				
B. Cubierta				
Sótano				

SERVICIOS E INFRAESTRUCTURAS

Alcantarillado		Tipo de calle	
Agua potable		Pavimento	
Energía eléctrica		Telecomunicaciones	
Acceso rodado		Gas Natural	



CIUDAD DE DUEÑAS. P.E.P.C.H.

F= 125

ANÁLISIS PORMENORIZADO DE LA MORFOLOGÍA, ESTADO CONSTRUCTIVO Y DE SERVICIOS, USO Y OCUPACIÓN DE CADA UNIDAD CATASTRAL.

MANZANA - M-14 PARCELA - P-16 CALLE - SANTA CRUZ

Nº- 5

PARCELA

	SUPERFICIE m ²	177,00
	FRENTE ml	26,00
	FACHADAS n ^o	2
	TIPO	ESQUINA
	OCUPACIÓN %	77,97 %
	EDIFICIOS n ^o	1
	AÑO DE CONSTRUCCIÓN	2006

EDIFICACIÓN PRINCIPAL

	SUPERFICIE CONSTRUIDA m ²	344,00
	PLANTAS N ^o	2+BC
	EDIFICABILIDAD m ² /m ²	1,94
	ESTADO DE SOLIDEZ	B
	ESTADO DE ACCESIBILIDAD	B
	ESTADO DE HABITABILIDAD	B
	FACHADA	LV
	CARPINTERÍAS	PVC
	CUBIERTA	TC
OTROS ELEMENTOS	BALCONES	

USO Y OCUPACIÓN

PLANTA	USO	N ^o	TIPO DE OCUPACIÓN	OTROS
Baja	ALMACÉN			
Primera	VIVIENDA	1	VIV. PERMANENTE	APARCAMIENTO
Segunda y +				
B. Cubierta				
Sótano				

SERVICIOS E INFRAESTRUCTURAS

Alcantarillado		Tipo de calle	
Agua potable		Pavimento	
Energía eléctrica		Telecomunicaciones	
Acceso rodado		Gas Natural	



CIUDAD DE DUEÑAS. P.E.P.C.H.

F= 126

ANÁLISIS PORMENORIZADO DE LA MORFOLOGÍA, ESTADO CONSTRUCTIVO Y DE SERVICIOS, USO Y OCUPACIÓN DE CADA UNIDAD CATASTRAL.

MANZANA - M-14 PARCELA - P-17 CALLE - SANTA CRUZ

Nº- 3

PARCELA

	SUPERFICIE m ²	61,00
	FRENTE ml	15,00
	FACHADAS n ^o	1
	TIPO	ORDINARIA
	OCUPACIÓN %	100,00 %
	EDIFICIOS n ^o	1
	AÑO DE CONSTRUCCIÓN	1992

EDIFICACIÓN PRINCIPAL



SUPERFICIE CONSTRUIDA m ²	158,00
PLANTAS N ^o	2+BC
EDIFICABILIDAD m ² /m ²	2,59
ESTADO DE SOLIDEZ	B
ESTADO DE ACCESIBILIDAD	B
ESTADO DE HABITABILIDAD	B
FACHADA	LV
CARPINTERÍAS	MD
CUBIERTA	TH
OTROS ELEMENTOS	BALCONES

USO Y OCUPACIÓN

PLANTA	USO	N ^o	TIPO DE OCUPACIÓN	OTROS
Baja	VIVIENDA	1	VIV. PERMANENTE	
Primera	VIVIENDA			
Segunda y +				
B. Cubierta				
Sótano				

SERVICIOS E INFRAESTRUCTURAS

Alcantarillado		Tipo de calle	
Agua potable		Pavimento	
Energía eléctrica		Telecomunicaciones	
Acceso rodado		Gas Natural	



CIUDAD DE DUEÑAS. P.E.P.C.H.

F= 127

ANÁLISIS PORMENORIZADO DE LA MORFOLOGÍA, ESTADO CONSTRUCTIVO Y DE SERVICIOS, USO Y OCUPACIÓN DE CADA UNIDAD CATASTRAL.

MANZANA - M-14 PARCELA - P-18 CALLE - SANTA CRUZ

Nº- 1

PARCELA

<p>CONSULTA DESCRIPTIVA Y GRÁFICA DE DATOS CATASTRALES BIENES INMUEBLES DE NATURALEZA URBANA Municipio de DUEÑAS Provincia de PALENCIA</p> <p>REFERENCIA CATASTRAL DEL INMUEBLE 1874818UM7317N0001JW</p> <p>DATOS DEL INMUEBLE UBICACIÓN: CL SANTA CRUZ 1 Suelo (34219 DUEÑAS (PALENCIA)) UBICACIÓN: Suelo sin edificar SUPERFICIE DE NATURALEZA: 700,000000 SUPERFICIE CONSTRUIDA en m²: 0</p> <p>DATOS DE LA FINCA A LA QUE PERTENECE EL INMUEBLE UBICACIÓN: CL SANTA CRUZ 1 (DUEÑAS (PALENCIA)) SUPERFICIE CONSTRUIDA en m²: 70 TIPO DE FINCA: Suelo sin edificar</p> <p>Este documento no es una verificación catastral, pero sus datos pueden ser verificados a través del "Acceso a datos catastrales no protegidos" de la NEC. Martes, 29 de Diciembre de 2015</p>	SUPERFICIE m ²	70,00
	FRENTE ml	14,00
	FACHADAS n°	2
	TIPO	ESQUINA
	OCUPACIÓN %	
	EDIFICIOS n°	
	AÑO DE CONSTRUCCIÓN	

EDIFICACIÓN PRINCIPAL

	SUPERFICIE CONSTRUIDA m ²	
	PLANTAS N°	
	EDIFICABILIDAD m ² /m ²	
	ESTADO DE SOLIDEZ	
	ESTADO DE ACCESIBILIDAD	
	ESTADO DE HABITABILIDAD	
	FACHADA	LV
	CARPINTERÍAS	MT
	CUBIERTA	
	OTROS ELEMENTOS	

USO Y OCUPACIÓN

PLANTA	USO	N°	TIPO DE OCUPACIÓN	OTROS
Baja	SOLAR			
Primera				
Segunda y +				
B. Cubierta				
Sótano				

SERVICIOS E INFRAESTRUCTURAS

Alcantarillado		Tipo de calle	
Agua potable		Pavimento	
Energía eléctrica		Telecomunicaciones	
Acceso rodado		Gas Natural	



CIUDAD DE DUEÑAS. P.E.P.C.H.

F= 128

ANÁLISIS PORMENORIZADO DE LA MORFOLOGÍA, ESTADO CONSTRUCTIVO Y DE SERVICIOS, USO Y OCUPACIÓN DE CADA UNIDAD CATASTRAL.

MANZANA - M-14 PARCELA - P-19 CALLE - SAN JUAN

Nº- 33

PARCELA

<p>CONSULTA DESCRIPTIVA Y GRÁFICA DE DATOS CATASTRALES BIENES INMUEBLES DE NATURALEZA URBANA Municipio de DUEÑAS Provincia de PALENCIA</p> <p>REFERENCIA CATASTRAL DEL INMUEBLE 1676819UM7317N0001EUV</p> <p>DATOS DEL INMUEBLE DUEÑAS, 33 CL SAN JUAN 33 34219 DUEÑAS (PALENCIA)</p> <p>DATOS DE LA FINCA A LA QUE PERTENECE EL INMUEBLE DUEÑAS, 33 CL SAN JUAN 33 DUEÑAS (PALENCIA)</p> <p>ELEMENTOS DE CONSTRUCCIÓN</p>	SUPERFICIE m ²	146,00
	FRENTE ml	6,00
	FACHADAS n ^o	1
	TIPO	ORDINARIA
	OCUPACIÓN %	100,00%
	EDIFICIOS n ^o	1
	AÑO DE CONSTRUCCIÓN	1920

EDIFICACIÓN PRINCIPAL

	SUPERFICIE CONSTRUIDA m ²	256,00
	PLANTAS N ^o	2
	EDIFICABILIDAD m ² /m ²	1,75
	ESTADO DE SOLIDEZ	M
	ESTADO DE ACCESIBILIDAD	M
	ESTADO DE HABITABILIDAD	M
	FACHADA	EF
	CARPINTERÍAS	MD
	CUBIERTA	TC
	OTROS ELEMENTOS	BALCÓN

USO Y OCUPACIÓN

PLANTA	USO	N ^o	TIPO DE OCUPACIÓN	OTROS
Baja	VIVIENDA	1	VIV. VACÍA	ALMACÉN
Primera				
Segunda y +				
B. Cubierta				
Sótano				

SERVICIOS E INFRAESTRUCTURAS

Alcantarillado		Tipo de calle	
Agua potable		Pavimento	
Energía eléctrica		Telecomunicaciones	
Acceso rodado		Gas Natural	



CIUDAD DE DUEÑAS. P.E.P.C.H.

F= 129

ANÁLISIS PORMENORIZADO DE LA MORFOLOGÍA, ESTADO CONSTRUCTIVO Y DE SERVICIOS, USO Y OCUPACIÓN DE CADA UNIDAD CATASTRAL.

MANZANA - M-14 PARCELA - P-20 CALLE - SAN JUAN

Nº- 31

PARCELA

	SUPERFICIE m ²	21,00
	FRENTE ml	2,00
	FACHADAS n ^o	1
	TIPO	REDUCIDA
	OCUPACIÓN %	100,00%
	EDIFICIOS n ^o	1
	AÑO DE CONSTRUCCIÓN	1920

EDIFICACIÓN PRINCIPAL

	SUPERFICIE CONSTRUIDA m ²	127,00
	PLANTAS N ^o	2
	EDIFICABILIDAD m ² /m ²	2,00
	ESTADO DE SOLIDEZ	M
	ESTADO DE ACCESIBILIDAD	M
	ESTADO DE HABITABILIDAD	M
	FACHADA	EF
	CARPINTERÍAS	MD
	CUBIERTA	TC
OTROS ELEMENTOS	Superposición P-1	

USO Y OCUPACIÓN

PLANTA	USO	N ^o	TIPO DE OCUPACIÓN	OTROS
Baja	VIVIENDA	1	VIV. TEMPORAL	ALMACÉN
Primera	VIVIENDA			
Segunda y +				
B. Cubierta				
Sótano				

SERVICIOS E INFRAESTRUCTURAS

Alcantarillado		Tipo de calle	
Agua potable		Pavimento	
Energía eléctrica		Telecomunicaciones	
Acceso rodado		Gas Natural	



CIUDAD DE DUEÑAS. P.E.P.C.H.

F= 130

ANÁLISIS PORMENORIZADO DE LA MORFOLOGÍA, ESTADO CONSTRUCTIVO Y DE SERVICIOS, USO Y OCUPACIÓN DE CADA UNIDAD CATASTRAL.

MANZANA - M-14 PARCELA - P-21 CALLE - SAN JUAN

Nº- 29

PARCELA

<p>CONSULTA DESCRIPTIVA Y GRÁFICA DE DATOS CATASTRALES BIENES INMUEBLES DE NATURALEZA URBANA</p> <p>Municipio de DUEÑAS Provincia de PALENCIA</p> <p>REFERENCIA CATASTRAL DEL INMUEBLE: 1676821UM7317N0001JW</p> <p>DATOS DEL INMUEBLE: CL SAN JUAN 29, DUEÑAS (PALENCIA), 1985</p> <p>DATOS DE LA FINCA A LA QUE PERTENECE EL INMUEBLE: CL SAN JUAN 29, DUEÑAS (PALENCIA), 72</p> <p>ELEMENTOS DE CONSTRUCCIÓN: Vivienda 36, Vivienda 91</p>	SUPERFICIE m ²	36,00
	FRENTE ml	6,00
	FACHADAS n°	1
	TIPO	REDUCIDA
	OCUPACIÓN %	100,00%
	EDIFICIOS n°	1
	AÑO DE CONSTRUCCIÓN	1985

EDIFICACIÓN PRINCIPAL

	SUPERFICIE CONSTRUIDA m ²	72,00
	PLANTAS N°	2
	EDIFICABILIDAD m ² /m ²	2,00
	ESTADO DE SOLIDEZ	M
	ESTADO DE ACCESIBILIDAD	M
	ESTADO DE HABITABILIDAD	M
	FACHADA	EF
	CARPINTERÍAS	MD
	CUBIERTA	PLANA
OTROS ELEMENTOS	TERRAZA	

USO Y OCUPACIÓN

PLANTA	USO	N°	TIPO DE OCUPACIÓN	OTROS
Baja	VIVIENDA	1	VIV. TEMPORAL	
Primera	VIVIENDA			
Segunda y +				
B. Cubierta				
Sótano				

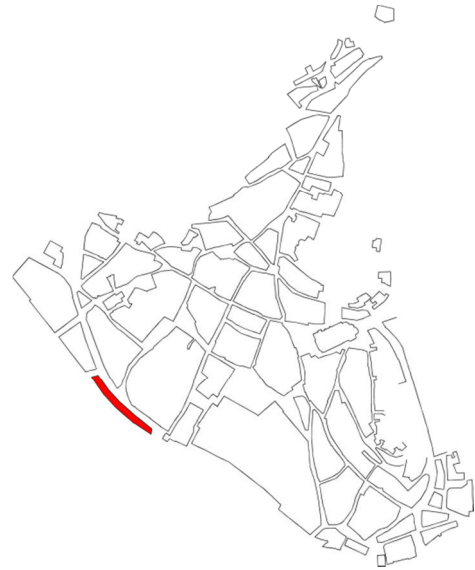
SERVICIOS E INFRAESTRUCTURAS

Alcantarillado		Tipo de calle	
Agua potable		Pavimento	
Energía eléctrica		Telecomunicaciones	
Acceso rodado		Gas Natural	

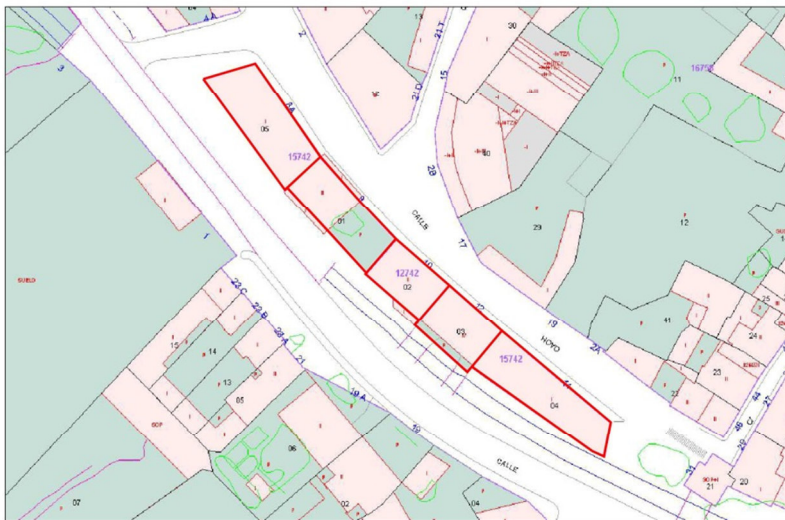
MANZANA 15

LOCALIZACIÓN EN P.E.P.C.H

ZONA	_____	
SUPERFICIE (m ²)	_____	1.159,49
Nº DE PARCELAS	_____	5
PERÍMETRO (ml)	_____	258,81
Nº DE VIVIENDAS	_____	5
EQUIPAMIENTOS	_____	2
ESPACIOS LIBRES	_____	
ELEM. CATALOGADOS	_____	
SUPERPOSICIONES	_____	



PLANO EN CATASTRO



VOLUMEN, DENSIDAD Y ALTURAS

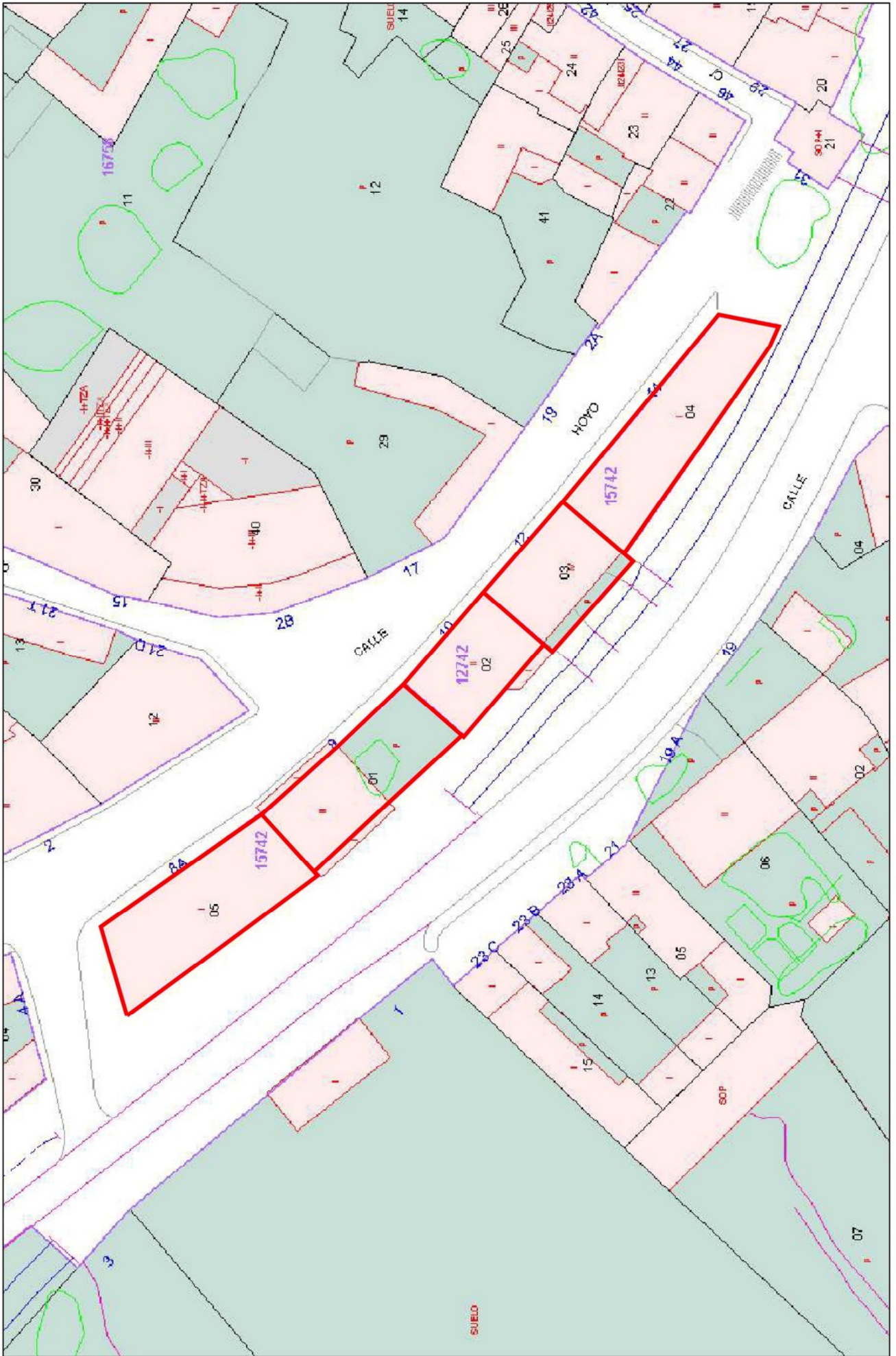
Edificios de más de dos alturas: 1

PARCELARIO

USOS DEL SUELO

ESTADO DE LA EDIFICACIÓN

URBANIZACIÓN





CIUDAD DE DUEÑAS. P.E.P.C.H.

F= 131

ANÁLISIS PORMENORIZADO DE LA MORFOLOGÍA, ESTADO CONSTRUCTIVO Y DE SERVICIOS, USO Y OCUPACIÓN DE CADA UNIDAD CATASTRAL.

MANZANA - M-15 PARCELA - P-1

CALLE - HOYO

Nº- 8

PARCELA

	SUPERFICIE m ²	245,00
	FRENTE ml	52,00
	FACHADAS n ^o	2
	TIPO	PASANTE
	OCUPACIÓN %	51,43 %
	EDIFICIOS n ^o	1
	AÑO DE CONSTRUCCIÓN	1980

EDIFICACIÓN PRINCIPAL

	SUPERFICIE CONSTRUIDA m ²	282,00
	PLANTAS N ^o	2
	EDIFICABILIDAD m ² /m ²	1,15
	ESTADO DE SOLIDEZ	B
	ESTADO DE ACCESIBILIDAD	B
	ESTADO DE HABITABILIDAD	B
	FACHADA	LV
	CARPINTERÍAS	AL
	CUBIERTA	TH
OTROS ELEMENTOS	VUELO	

USO Y OCUPACIÓN

PLANTA	USO	Nº	TIPO DE OCUPACIÓN	OTROS
Baja	APARCAMIENTO			
Primera	VIVIENDA	1	VIV. PERMANENTE	
Segunda y +				
B. Cubierta				
Sótano				

SERVICIOS E INFRAESTRUCTURAS

Alcantarillado		Tipo de calle	
Agua potable		Pavimento	
Energía eléctrica		Telecomunicaciones	
Acceso rodado		Gas Natural	



CIUDAD DE DUEÑAS. P.E.P.C.H.

F= 132

ANÁLISIS PORMENORIZADO DE LA MORFOLOGÍA, ESTADO CONSTRUCTIVO Y DE SERVICIOS, USO Y OCUPACIÓN DE CADA UNIDAD CATASTRAL.

MANZANA - M-15 PARCELA - P-2

CALLE - HOYO

Nº- 10

PARCELA

	SUPERFICIE m ²	158,00
	FRENTE ml	32,00
	FACHADAS n ^o	2
	TIPO	PASANTE
	OCUPACIÓN %	100,00 %
	EDIFICIOS n ^o	1
	AÑO DE CONSTRUCCIÓN	1996

EDIFICACIÓN PRINCIPAL

	SUPERFICIE CONSTRUIDA m ²	326,00
	PLANTAS N ^o	2
	EDIFICABILIDAD m ² /m ²	2,00
	ESTADO DE SOLIDEZ	B
	ESTADO DE ACCESIBILIDAD	B
	ESTADO DE HABITABILIDAD	B
	FACHADA	LV
	CARPINTERÍAS	PVC
	CUBIERTA	TH
OTROS ELEMENTOS	TERRAZA-VUELO	

USO Y OCUPACIÓN

PLANTA	USO	Nº	TIPO DE OCUPACIÓN	OTROS
Baja	APARCAMIENTO			
Primera	VIVIENDA	1	VIV. PERMANENTE	
Segunda y +				
B. Cubierta				
Sótano				

SERVICIOS E INFRAESTRUCTURAS

Alcantarillado		Tipo de calle	
Agua potable		Pavimento	
Energía eléctrica		Telecomunicaciones	
Acceso rodado		Gas Natural	



CIUDAD DE DUEÑAS. P.E.P.C.H.

F= 133

ANÁLISIS PORMENORIZADO DE LA MORFOLOGÍA, ESTADO CONSTRUCTIVO Y DE SERVICIOS, USO Y OCUPACIÓN DE CADA UNIDAD CATASTRAL.

MANZANA - M-15 PARCELA - P-3

CALLE - HOYO

Nº- 12

PARCELA

<p>CONSULTA DESCRIPTIVA Y GRÁFICA DE DATOS CATASTRALES BIENES INMUEBLES DE NATURALEZA URBANA Municipio de DUEÑAS Provincia de PALENCIA</p> <p>REFERENCIA CATASTRAL DEL INMUEBLE: 1574203UM7317800012P</p> <p>DATOS DEL INMUEBLE COMUNICACION: CL HOYO 12 E+E P101 P1A [34719 DUEÑAS (PALENCIA)] COMUNICACION: CL HOYO 12 E+E P101 P1A [34719 DUEÑAS (PALENCIA)] ANÁLISIS DE INFORMACIÓN: 1990</p> <p>DATOS DE LA FINCA A LA QUE PERTENECE EL INMUEBLE COMUNICACION: CL HOYO 12 E+E P101 P1A [34719 DUEÑAS (PALENCIA)] ANÁLISIS DE INFORMACIÓN: 1990</p> <p>ELEMENTOS DE CONSTRUCCIÓN INGENIERIA: ELEMENTOS COMBINES</p> <p>Martes, 29 de Diciembre de 2015</p>	SUPERFICIE m ²	180,00
	FRENTE ml	32,00
	FACHADAS n°	2
	TIPO	PASANTE
	OCUPACIÓN %	100,00 %
	EDIFICIOS n°	1
	AÑO DE CONSTRUCCIÓN	1990

EDIFICACIÓN PRINCIPAL

	SUPERFICIE CONSTRUIDA m ²	598,00
	PLANTAS N°	3+ST
	EDIFICABILIDAD m ² /m ²	3,00
	ESTADO DE SOLIDEZ	B
	ESTADO DE ACCESIBILIDAD	B
	ESTADO DE HABITABILIDAD	B
	FACHADA	LV
	CARPINTERÍAS	AL
	CUBIERTA	TH
	OTROS ELEMENTOS	VUELO

USO Y OCUPACIÓN

PLANTA	USO	N°	TIPO DE OCUPACIÓN	OTROS
Baja	VIVIENDA	1	VIV. PERMANENTE	APARCAMIENTO
Primera	VIVIENDA	1	VIV. PERMANENTE	
Segunda y +	VIVIENDA	1	VIV. PERMANENTE	
B. Cubierta				
Sótano				

SERVICIOS E INFRAESTRUCTURAS

Alcantarillado		Tipo de calle	
Agua potable		Pavimento	
Energía eléctrica		Telecomunicaciones	
Acceso rodado		Gas Natural	



CIUDAD DE DUEÑAS. P.E.P.C.H.

F= 134

ANÁLISIS PORMENORIZADO DE LA MORFOLOGÍA, ESTADO CONSTRUCTIVO Y DE SERVICIOS, USO Y OCUPACIÓN DE CADA UNIDAD CATASTRAL.

MANZANA - M-15 PARCELA - P-4

CALLE - HOYO

Nº- 14

PARCELA

<p>CONSULTA DESCRIPTIVA Y GRÁFICA DE DATOS CATASTRALES BIENES INMUEBLES DE NATURALEZA URBANA Municipio de DUEÑAS Provincia de PALENCIA</p> <p>REFERENCIA CATASTRAL DEL INMUEBLE: 1574204UM731780001UP</p> <p>DATOS DEL INMUEBLE DUEÑAS (CL HOYO 14) (DUEÑAS (PALENCIA)) Parcela construida sin división horizontal</p> <p>DATOS DE LA FINCA A LA QUE PERTENECE EL INMUEBLE Parcela construida sin división horizontal</p> <p>ELEMENTOS DE CONSTRUCCIÓN</p> <table border="1"> <thead> <tr> <th>OTROS USOS</th> <th>E</th> <th>00</th> <th>01</th> <th>02</th> <th>03</th> </tr> </thead> <tbody> <tr> <td>APARCAMIENTO</td> <td>E</td> <td>00</td> <td>02</td> <td>42</td> <td></td> </tr> </tbody> </table>	OTROS USOS	E	00	01	02	03	APARCAMIENTO	E	00	02	42		SUPERFICIE m ²	292,00
	OTROS USOS	E	00	01	02	03								
	APARCAMIENTO	E	00	02	42									
	FRENTE ml	75,00												
	FACHADAS n°	3												
	TIPO	PASANTE												
	OCUPACIÓN %	100,00 %												
EDIFICIOS n°	1													
AÑO DE CONSTRUCCIÓN	2015													

EDIFICACIÓN PRINCIPAL

	SUPERFICIE CONSTRUIDA m ²	292,00
	PLANTAS N°	1
	EDIFICABILIDAD m ² /m ²	1,00
	ESTADO DE SOLIDEZ	B
	ESTADO DE ACCESIBILIDAD	B
	ESTADO DE HABITABILIDAD	B
	FACHADA	EF
	CARPINTERÍAS	MD
	CUBIERTA	TC
	OTROS ELEMENTOS	

USO Y OCUPACIÓN

PLANTA	USO	N°	TIPO DE OCUPACIÓN	OTROS
Baja	EQUIPAMIENTO			TANATORIO
Primera				
Segunda y +				
B. Cubierta				
Sótano				

SERVICIOS E INFRAESTRUCTURAS

Alcantarillado		Tipo de calle	
Agua potable		Pavimento	
Energía eléctrica		Telecomunicaciones	
Acceso rodado		Gas Natural	



CIUDAD DE DUEÑAS. P.E.P.C.H.

F= 135

ANÁLISIS PORMENORIZADO DE LA MORFOLOGÍA, ESTADO CONSTRUCTIVO Y DE SERVICIOS, USO Y OCUPACIÓN DE CADA UNIDAD CATASTRAL.

MANZANA - M-15 PARCELA - P-5 CALLE - HOYO

Nº- 8A

PARCELA

<p>CONSULTA DESCRIPTIVA Y GRÁFICA DE DATOS CATASTRALES BIENES INMUEBLES DE NATURALEZA URBANA Municipio de DUEÑAS Provincia de PALENCIA</p> <p>REFERENCIA CATASTRAL DEL INMUEBLE 1574205UM7317N0091HW</p> <p>DATOS DEL INMUEBLE DUEÑAS (CL HOYO 8A) DUEÑAS (PALENCIA)</p> <p>DATOS DE LA FINCA A LA QUE PERTENECE EL INMUEBLE DUEÑAS (PALENCIA)</p>	SUPERFICIE m ²	300,00
	FRENTE ml	68,00
	FACHADAS n°	3
	TIPO	PASANTE
	OCUPACIÓN %	100,00 %
	EDIFICIOS n°	1
	AÑO DE CONSTRUCCIÓN	2002

EDIFICACIÓN PRINCIPAL

	SUPERFICIE CONSTRUIDA m ²	300,00
	PLANTAS N°	1
	EDIFICABILIDAD m ² /m ²	1,00
	ESTADO DE SOLIDEZ	B
	ESTADO DE ACCESIBILIDAD	B
	ESTADO DE HABITABILIDAD	B
	FACHADA	EF
	CARPINTERÍAS	AL
	CUBIERTA	TC
OTROS ELEMENTOS		

USO Y OCUPACIÓN

PLANTA	USO	N°	TIPO DE OCUPACIÓN	OTROS
Baja	EQUIPAMIENTO			CONSULTORIO MÉDICO
Primera				
Segunda y +				
B. Cubierta				
Sótano				

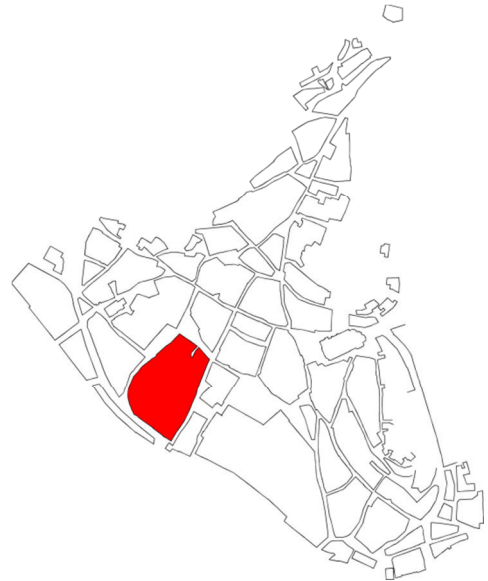
SERVICIOS E INFRAESTRUCTURAS

Alcantarillado		Tipo de calle	
Agua potable		Pavimento	
Energía eléctrica		Telecomunicaciones	
Acceso rodado		Gas Natural	

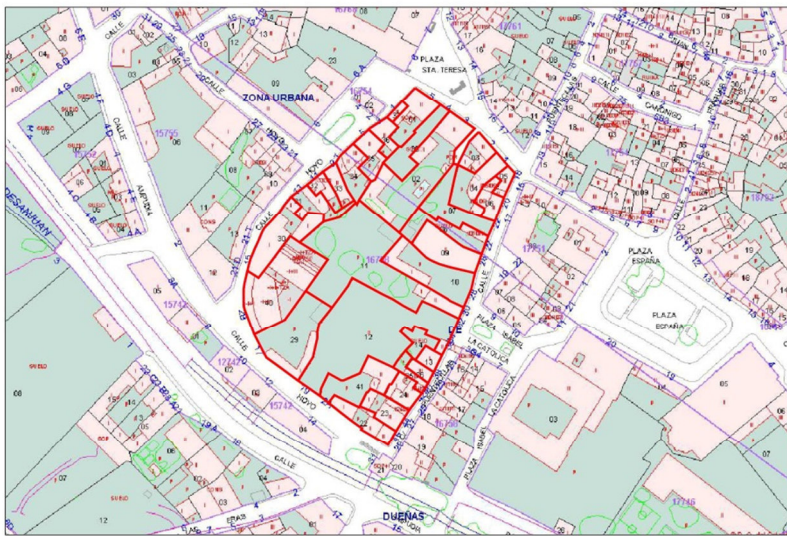
MANZANA 16

LOCALIZACIÓN EN P.E.P.C.H

ZONA	_____	
SUPERFICIE (m ²)	_____	10.666,68
Nº DE PARCELAS	_____	31
PERÍMETRO (m)	_____	442,96
Nº DE VIVIENDAS	_____	28
EQUIPAMIENTOS	_____	
ESPACIOS LIBRES	_____	
ELEM. CATALOGADOS	_____	8
SUPERPOSICIONES	_____	2



PLANO EN CATASTRO



VOLUMEN, DENSIDAD Y ALTURAS

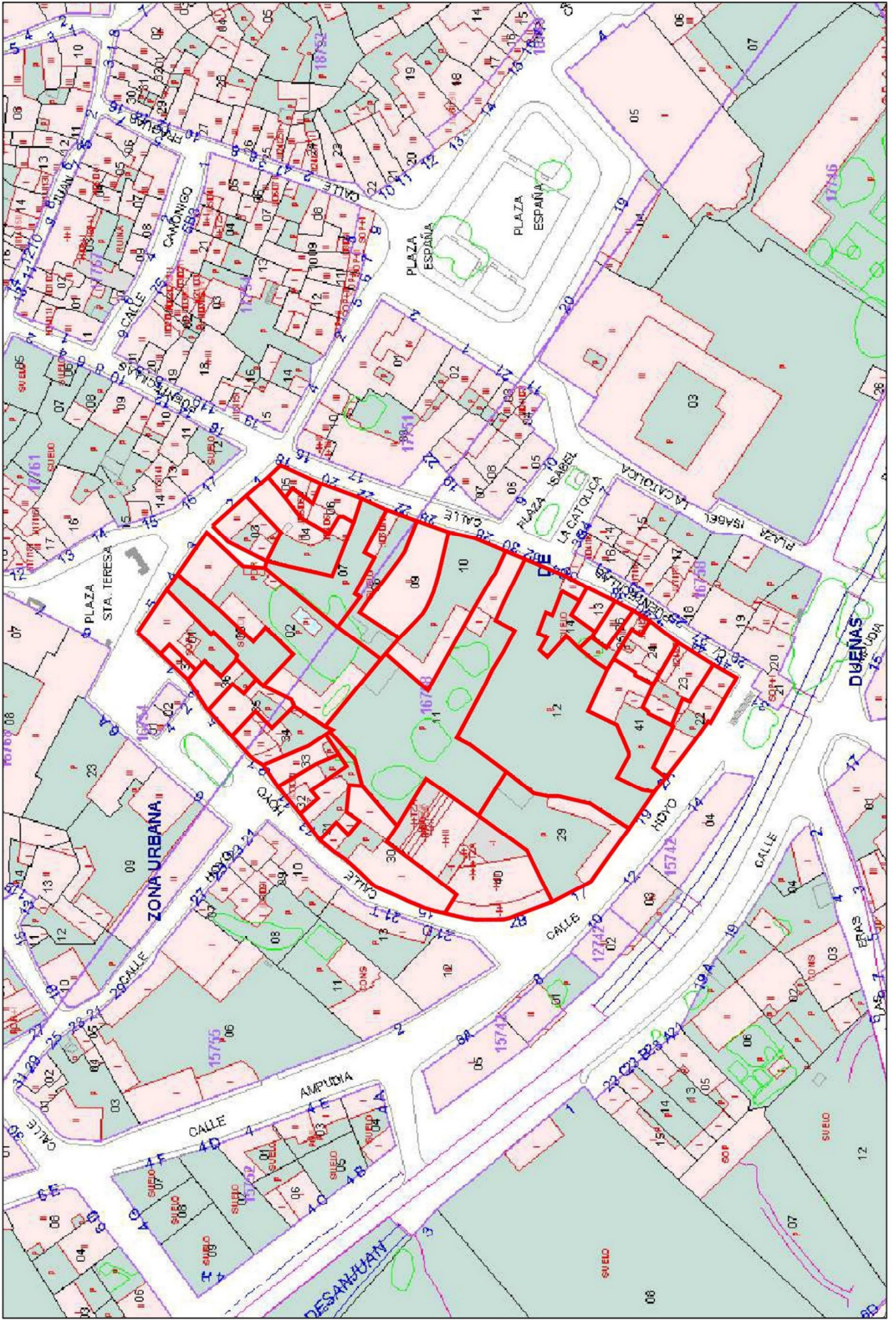
Edificios de más de dos alturas: 4

PARCELARIO

USOS DEL SUELO

ESTADO DE LA EDIFICACIÓN

URBANIZACIÓN





CIUDAD DE DUEÑAS. P.E.P.C.H.

F= 136

ANÁLISIS PORMENORIZADO DE LA MORFOLOGÍA, ESTADO CONSTRUCTIVO Y DE SERVICIOS, USO Y OCUPACIÓN DE CADA UNIDAD CATASTRAL.

MANZANA - M-16 PARCELA - P-1 CALLE - SANTA TERESA

Nº- 5

PARCELA

	SUPERFICIE m ²	248,00
	FRENTE ml	22,00
	FACHADAS n ^o	2
	TIPO	ESQUINA
	OCUPACIÓN %	58,06 %
	EDIFICIOS n ^o	1
	AÑO DE CONSTRUCCIÓN	1989

EDIFICACIÓN PRINCIPAL

	SUPERFICIE CONSTRUIDA m ²	270,00
	PLANTAS N ^o	2
	EDIFICABILIDAD m ² /m ²	1,09
	ESTADO DE SOLIDEZ	B
	ESTADO DE ACCESIBILIDAD	B
	ESTADO DE HABITABILIDAD	B
	FACHADA	PD
	CARPINTERÍAS	MD
	CUBIERTA	TC
	OTROS ELEMENTOS	

USO Y OCUPACIÓN

PLANTA	USO	N ^o	TIPO DE OCUPACIÓN	OTROS
Baja	VIVIENDA	1	VIV. TEMPORAL	APARCAMIENTO
Primera	VIVIENDA			
Segunda y +				
B. Cubierta				
Sótano				

SERVICIOS E INFRAESTRUCTURAS

Alcantarillado		Tipo de calle	
Agua potable		Pavimento	
Energía eléctrica		Telecomunicaciones	
Acceso rodado		Gas Natural	



CIUDAD DE DUEÑAS. P.E.P.C.H.

F= 137

ANÁLISIS PORMENORIZADO DE LA MORFOLOGÍA, ESTADO CONSTRUCTIVO Y DE SERVICIOS, USO Y OCUPACIÓN DE CADA UNIDAD CATASTRAL.

MANZANA - M-16 PARCELA - P-39

CALLE - SANTA TERESA

Nº- 4

PARCELA

<p>CONSULTA DESCRIPTIVA Y GRÁFICA DE DATOS CATASTRALES BIENES INMUEBLES DE NATURALEZA URBANA Municipio de DUEÑAS Provincia de PALENCIA</p> <p>REFERENCIA CATASTRAL DEL INMUEBLE 1675839UM7317N00010W</p> <p>DATOS DEL INMUEBLE PROVINCIA: PZ SANTA TERESA 4 Suelo MUNICIPIO: DUEÑAS (PALENCIA) SUELO: Suelo sin edificar</p> <p>DATOS DE LA FINCA A LA QUE PERTENECE EL INMUEBLE PROVINCIA: PZ SANTA TERESA 4 MUNICIPIO: DUEÑAS (PALENCIA) SUELO: Suelo sin edificar</p>	SUPERFICIE m ²	283,00
	FRENTE ml	5,00
	FACHADAS n°	1
	TIPO	ORDINARIA
	OCUPACIÓN %	-
	EDIFICIOS n°	-
	AÑO DE CONSTRUCCIÓN	-

EDIFICACIÓN PRINCIPAL

	SUPERFICIE CONSTRUIDA m ²	
	PLANTAS N°	
	EDIFICABILIDAD m ² /m ²	
	ESTADO DE SOLIDEZ	
	ESTADO DE ACCESIBILIDAD	
	ESTADO DE HABITABILIDAD	
	FACHADA	EF
	CARPINTERÍAS	MD
	CUBIERTA	
OTROS ELEMENTOS		

USO Y OCUPACIÓN

PLANTA	USO	N°	TIPO DE OCUPACIÓN	OTROS
Baja	SOLAR			
Primera				
Segunda y +				
B. Cubierta				
Sótano				

SERVICIOS E INFRAESTRUCTURAS

Alcantarillado		Tipo de calle	
Agua potable		Pavimento	
Energía eléctrica		Telecomunicaciones	
Acceso rodado		Gas Natural	



CIUDAD DE DUEÑAS. P.E.P.C.H.

F= 138

ANÁLISIS PORMENORIZADO DE LA MORFOLOGÍA, ESTADO CONSTRUCTIVO Y DE SERVICIOS, USO Y OCUPACIÓN DE CADA UNIDAD CATASTRAL.

MANZANA - M-16 PARCELA - P-2 CALLE - SANTA TERESA

Nº- 3

PARCELA

<p>CONSULTA DESCRIPTIVA Y GRÁFICA DE DATOS CATASTRALES BIENES INMUEBLES DE NATURALEZA URBANA Municipio de DUEÑAS Provincia de PALENCIA</p> <p>REFERENCIA CATASTRAL DEL INMUEBLE 1678862UM7317N0001PW</p> <p>DATOS DEL INMUEBLE IDENTIFICACIÓN: PZ SANTA TERESA 3 (SANTA TERESA) (PALENCIA) IDENTIFICACIÓN: 1678862UM7317N0001PW CLASIFICACIÓN: 1678862UM7317N0001PW CLASIFICACIÓN: 1678862UM7317N0001PW CLASIFICACIÓN: 1678862UM7317N0001PW</p> <p>DATOS DE LA FINCA A LA QUE PERTENECE EL INMUEBLE FINCA: PZ SANTA TERESA 3 (SANTA TERESA) (PALENCIA) IDENTIFICACIÓN: 1678862UM7317N0001PW CLASIFICACIÓN: 1678862UM7317N0001PW CLASIFICACIÓN: 1678862UM7317N0001PW</p> <p>ELEMENTOS DE CONSTRUCCIÓN</p> <table border="1"> <thead> <tr> <th>Uso</th> <th>Superficie</th> <th>Planta</th> <th>Superficie nº</th> </tr> </thead> <tbody> <tr> <td>VIVIENDA</td> <td>00</td> <td>146</td> <td>146</td> </tr> <tr> <td>VIVIENDA</td> <td>01</td> <td>146</td> <td>146</td> </tr> <tr> <td>ALMACÉN</td> <td>00</td> <td>05</td> <td>05</td> </tr> <tr> <td>DEPOSITO</td> <td>00</td> <td>25</td> <td>25</td> </tr> <tr> <td>ALMACÉN</td> <td>00</td> <td>04</td> <td>177</td> </tr> <tr> <td>ALMACÉN</td> <td>00</td> <td>05</td> <td>12</td> </tr> <tr> <td>SUBSOL. SOL.</td> <td>00</td> <td>06</td> <td>6</td> </tr> </tbody> </table>	Uso	Superficie	Planta	Superficie nº	VIVIENDA	00	146	146	VIVIENDA	01	146	146	ALMACÉN	00	05	05	DEPOSITO	00	25	25	ALMACÉN	00	04	177	ALMACÉN	00	05	12	SUBSOL. SOL.	00	06	6	<p>SUPERFICIE m²</p> <p>982,00</p>
	Uso	Superficie	Planta	Superficie nº																													
	VIVIENDA	00	146	146																													
	VIVIENDA	01	146	146																													
	ALMACÉN	00	05	05																													
	DEPOSITO	00	25	25																													
	ALMACÉN	00	04	177																													
ALMACÉN	00	05	12																														
SUBSOL. SOL.	00	06	6																														
<p>FRENTE ml</p> <p>11,00</p>	<p>FACHADAS n°</p> <p>2</p>																																
<p>TIPO</p> <p>ORDINARIA</p>	<p>OCUPACIÓN %</p> <p>43,99 %</p>																																
<p>EDIFICIOS n°</p> <p>4</p>	<p>AÑO DE CONSTRUCCIÓN</p> <p>1920</p>																																

EDIFICACIÓN PRINCIPAL

	<p>SUPERFICIE CONSTRUIDA m²</p> <p>578,00</p>
	<p>PLANTAS N°</p> <p>2</p>
	<p>EDIFICABILIDAD m²/m²</p> <p>0,59</p>
	<p>ESTADO DE SOLIDEZ</p> <p>B</p>
	<p>ESTADO DE ACCESIBILIDAD</p> <p>R</p>
	<p>ESTADO DE HABITABILIDAD</p> <p>R</p>
	<p>FACHADA</p> <p>PD</p>
	<p>CARPINTERÍAS</p> <p>MD</p>
	<p>CUBIERTA</p> <p>TC</p>
	<p>OTROS ELEMENTOS</p> <p>ESCUDOS</p>

USO Y OCUPACIÓN

PLANTA	USO	N°	TIPO DE OCUPACIÓN	OTROS
Baja	VIVIENDA	1	VIV. PERMANENTE	ALMACÉN, PISCINA
Primera	VIVIENDA			
Segunda y +				
B. Cubierta				
Sótano				

SERVICIOS E INFRAESTRUCTURAS

Alcantarillado		Tipo de calle	
Agua potable		Pavimento	
Energía eléctrica		Telecomunicaciones	
Acceso rodado		Gas Natural	



CIUDAD DE DUEÑAS. P.E.P.C.H.

F= 139

ANÁLISIS PORMENORIZADO DE LA MORFOLOGÍA, ESTADO CONSTRUCTIVO Y DE SERVICIOS, USO Y OCUPACIÓN DE CADA UNIDAD CATASTRAL.

MANZANA - M-16 PARCELA - P-3 CALLE - SANTA TERESA

Nº- 2

PARCELA

	SUPERFICIE m ²	155,00
	FRENTE ml	12,00
	FACHADAS n°	1
	TIPO	ORDINARIA
	OCUPACIÓN %	76,77 %
	EDIFICIOS n°	3
	AÑO DE CONSTRUCCIÓN	1920

EDIFICACIÓN PRINCIPAL

	SUPERFICIE CONSTRUIDA m ²	187,00
	PLANTAS N°	2
	EDIFICABILIDAD m ² /m ²	0,83
	ESTADO DE SOLIDEZ	R
	ESTADO DE ACCESIBILIDAD	R
	ESTADO DE HABITABILIDAD	R
	FACHADA	LV
	CARPINTERÍAS	PVC
	CUBIERTA	TC
OTROS ELEMENTOS		

USO Y OCUPACIÓN

PLANTA	USO	N°	TIPO DE OCUPACIÓN	OTROS
Baja	VIVIENDA	1	VIV. PERMANENTE	ALMACÉN
Primera	VIVIENDA			
Segunda y +				
B. Cubierta				
Sótano				

SERVICIOS E INFRAESTRUCTURAS

Alcantarillado		Tipo de calle	
Agua potable		Pavimento	
Energía eléctrica		Telecomunicaciones	
Acceso rodado		Gas Natural	



CIUDAD DE DUEÑAS. P.E.P.C.H.

F= 140

ANÁLISIS PORMENORIZADO DE LA MORFOLOGÍA, ESTADO CONSTRUCTIVO Y DE SERVICIOS, USO Y OCUPACIÓN DE CADA UNIDAD CATASTRAL.

MANZANA - M-16 PARCELA - P-4 CALLE - SANTA TERESA

Nº- 1

PARCELA

<p>CONSULTA DESCRIPTIVA Y GRÁFICA DE DATOS CATASTRALES BIENES INMUEBLES DE NATURALEZA URBANA Municipio de DUEÑAS Provincia de PALENCIA</p> <p>REFERENCIA CATASTRAL DEL INMUEBLE 4875804UM7317N0001TW</p> <p>DATOS DEL INMUEBLE Parcelación: PZ SANTA TERESA Y Suelo Lugar: DUEÑAS (PALENCIA) Suelo sin edif. [] Suelo sin edif. [] Suelo sin edif. [] Suelo sin edif. []</p> <p>DATOS DE LA FINCA A LA QUE PERTENECE EL INMUEBLE Parcelación: PZ SANTA TERESA 1 Lugar: DUEÑAS (PALENCIA) Suelo sin edif. [] Suelo sin edif. [] Suelo sin edif. [] Suelo sin edif. []</p> <p>Este documento no es una verificación catastral, pero sus datos pueden ser verificados a través del Acceso a datos catastrales en profundidad de la SIC.</p> <p>Martes, 29 de Diciembre de 2015</p>	SUPERFICIE m ²	373,00
	FRENTE ml	8,00
	FACHADAS n°	1
	TIPO	ORDINARIA
	OCUPACIÓN %	-
	EDIFICIOS n°	-
	AÑO DE CONSTRUCCIÓN	-

EDIFICACIÓN PRINCIPAL

	SUPERFICIE CONSTRUIDA m ²	
	PLANTAS N°	
	EDIFICABILIDAD m ² /m ²	
	ESTADO DE SOLIDEZ	
	ESTADO DE ACCESIBILIDAD	
	ESTADO DE HABITABILIDAD	
	FACHADA	EF
	CARPINTERÍAS	MT
	CUBIERTA	
OTROS ELEMENTOS		

USO Y OCUPACIÓN

PLANTA	USO	N°	TIPO DE OCUPACIÓN	OTROS
Baja	SOLAR			
Primera				
Segunda y +				
B. Cubierta				
Sótano				

SERVICIOS E INFRAESTRUCTURAS

Alcantarillado		Tipo de calle	
Agua potable		Pavimento	
Energía eléctrica		Telecomunicaciones	
Acceso rodado		Gas Natural	



CIUDAD DE DUEÑAS. P.E.P.C.H.

F= 141

ANÁLISIS PORMENORIZADO DE LA MORFOLOGÍA, ESTADO CONSTRUCTIVO Y DE SERVICIOS, USO Y OCUPACIÓN DE CADA UNIDAD CATASTRAL.

MANZANA - M-16 PARCELA - P-5 CALLE - PUENTECILLAS

Nº- 18

PARCELA

	SUPERFICIE m ²	66,00
	FRENTE ml	16,00
	FACHADAS n ^o	2
	TIPO	ESQUINA
	OCUPACIÓN %	
	EDIFICIOS n ^o	
	AÑO DE CONSTRUCCIÓN	

EDIFICACIÓN PRINCIPAL

	SUPERFICIE CONSTRUIDA m ²	
	PLANTAS N ^o	
	EDIFICABILIDAD m ² /m ²	
	ESTADO DE SOLIDEZ	
	ESTADO DE ACCESIBILIDAD	
	ESTADO DE HABITABILIDAD	
	FACHADA	EF
	CARPINTERÍAS	MD
	CUBIERTA	
OTROS ELEMENTOS		

USO Y OCUPACIÓN

PLANTA	USO	Nº	TIPO DE OCUPACIÓN	OTROS
Baja	SOLAR			
Primera				
Segunda y +				
B. Cubierta				
Sótano				

SERVICIOS E INFRAESTRUCTURAS

Alcantarillado		Tipo de calle	
Agua potable		Pavimento	
Energía eléctrica		Telecomunicaciones	
Acceso rodado		Gas Natural	



CIUDAD DE DUEÑAS. P.E.P.C.H.

F= 142

ANÁLISIS PORMENORIZADO DE LA MORFOLOGÍA, ESTADO CONSTRUCTIVO Y DE SERVICIOS, USO Y OCUPACIÓN DE CADA UNIDAD CATASTRAL.

MANZANA - M-16 PARCELA - P-6

CALLE - PUENTECILLAS

Nº- 20

PARCELA

	SUPERFICIE m ²	96,00
	FRENTE ml	12,00
	FACHADAS n ^o	1
	TIPO	ORDINARIA
	OCUPACIÓN %	100%
	EDIFICIOS n ^o	1
	AÑO DE CONSTRUCCIÓN	1985

EDIFICACIÓN PRINCIPAL

	SUPERFICIE CONSTRUIDA m ²	205,00
	PLANTAS N ^o	2
	EDIFICABILIDAD m ² /m ²	2
	ESTADO DE SOLIDEZ	M
	ESTADO DE ACCESIBILIDAD	M
	ESTADO DE HABITABILIDAD	M
	FACHADA	EF-PD
	CARPINTERÍAS	MD
	CUBIERTA	TC
	OTROS ELEMENTOS	VUELO Superposición P-5

USO Y OCUPACIÓN

PLANTA	USO	Nº	TIPO DE OCUPACIÓN	OTROS
Baja	VIVIENDA	1		EDIF. EN MAL ESTADO
Primera	VIVIENDA			
Segunda y +				
B. Cubierta				
Sótano				

SERVICIOS E INFRAESTRUCTURAS

Alcantarillado		Tipo de calle	
Agua potable		Pavimento	
Energía eléctrica		Telecomunicaciones	
Acceso rodado		Gas Natural	



CIUDAD DE DUEÑAS. P.E.P.C.H.

F= 143

ANÁLISIS PORMENORIZADO DE LA MORFOLOGÍA, ESTADO CONSTRUCTIVO Y DE SERVICIOS, USO Y OCUPACIÓN DE CADA UNIDAD CATASTRAL.

MANZANA - M-16 PARCELA - P-7 CALLE - PUENTECILLAS

Nº- 22

PARCELA

	SUPERFICIE m ²	334,00
	FRENTE ml	5,00
	FACHADAS n°	1
	TIPO	ORDINARIA
	OCUPACIÓN %	
	EDIFICIOS n°	
AÑO DE CONSTRUCCIÓN		

EDIFICACIÓN PRINCIPAL

	SUPERFICIE CONSTRUIDA m ²	
	PLANTAS N°	
	EDIFICABILIDAD m ² /m ²	
	ESTADO DE SOLIDEZ	
	ESTADO DE ACCESIBILIDAD	
	ESTADO DE HABITABILIDAD	
	FACHADA	EF
	CARPINTERÍAS	MT
	CUBIERTA	
OTROS ELEMENTOS		

USO Y OCUPACIÓN

PLANTA	USO	N°	TIPO DE OCUPACIÓN	OTROS
Baja	SOLAR			
Primera				
Segunda y +				
B. Cubierta				
Sótano				

SERVICIOS E INFRAESTRUCTURAS

Alcantarillado		Tipo de calle	
Agua potable		Pavimento	
Energía eléctrica		Telecomunicaciones	
Acceso rodado		Gas Natural	



CIUDAD DE DUEÑAS. P.E.P.C.H.

F= 144

ANÁLISIS PORMENORIZADO DE LA MORFOLOGÍA, ESTADO CONSTRUCTIVO Y DE SERVICIOS, USO Y OCUPACIÓN DE CADA UNIDAD CATASTRAL.

MANZANA - M-16 PARCELA - P-8

CALLE - PUENTECILLAS

Nº- 22

PARCELA

<p>CONSULTA DESCRIPTIVA Y GRÁFICA DE DATOS CATASTRALES BIENES INMUEBLES DE NATURALEZA URBANA Municipio de DUEÑAS Provincia de PALENCIA</p> <p>REFERENCIA CATASTRAL DEL INMUEBLE 1873508UM7317N0001KW</p> <p>DATOS DEL INMUEBLE Situación: CL PUENTECILLAS 22 Sueldo (DUEÑAS (PALENCIA))</p> <p>DATOS DE LA FINCA A LA QUE PERTENECE EL INMUEBLE Situación: CL PUENTECILLAS 22 (DUEÑAS (PALENCIA)) Superficie construida p.m.: 271 m² Sueldo sin edificar</p> <p>Este documento es un una verificación catastral, pero sus datos pueden ser verificados a través del Acceso a datos Catastrales no protegidos de la SIEL.</p> <p>Martes, 29 de Diciembre de 2015</p>	SUPERFICIE m ²	271,00
	FRENTE ml	5,00
	FACHADAS n ^o	1
	TIPO	ORDINARIA
	OCUPACIÓN %	
	EDIFICIOS n ^o	
	AÑO DE CONSTRUCCIÓN	

EDIFICACIÓN PRINCIPAL

	SUPERFICIE CONSTRUIDA m ²	
	PLANTAS N ^o	
	EDIFICABILIDAD m ² /m ²	
	ESTADO DE SOLIDEZ	
	ESTADO DE ACCESIBILIDAD	
	ESTADO DE HABITABILIDAD	
	FACHADA	PD
	CARPINTERÍAS	MD
	CUBIERTA	
OTROS ELEMENTOS		

USO Y OCUPACIÓN

PLANTA	USO	N ^o	TIPO DE OCUPACIÓN	OTROS
Baja	SOLAR			
Primera				
Segunda y +				
B. Cubierta				
Sótano				

SERVICIOS E INFRAESTRUCTURAS

Alcantarillado		Tipo de calle	
Agua potable		Pavimento	
Energía eléctrica		Telecomunicaciones	
Acceso rodado		Gas Natural	



CIUDAD DE DUEÑAS. P.E.P.C.H.

F= 145

ANÁLISIS PORMENORIZADO DE LA MORFOLOGÍA, ESTADO CONSTRUCTIVO Y DE SERVICIOS, USO Y OCUPACIÓN DE CADA UNIDAD CATASTRAL.

MANZANA - M-16 PARCELA - P-9 CALLE - PUENTECILLAS

Nº- 26

PARCELA

	SUPERFICIE m ²	350,00
	FRENTE ml	8,00
	FACHADAS n ^o	1
	TIPO	ORDINARIA
	OCUPACIÓN %	
	EDIFICIOS n ^o	
AÑO DE CONSTRUCCIÓN		

EDIFICACIÓN PRINCIPAL

	SUPERFICIE CONSTRUIDA m ²	
	PLANTAS N ^o	
	EDIFICABILIDAD m ² /m ²	
	ESTADO DE SOLIDEZ	
	ESTADO DE ACCESIBILIDAD	
	ESTADO DE HABITABILIDAD	
	FACHADA	LV
	CARPINTERÍAS	MT
	CUBIERTA	
	OTROS ELEMENTOS	

USO Y OCUPACIÓN

PLANTA	USO	N ^o	TIPO DE OCUPACIÓN	OTROS
Baja	SOLAR			
Primera				
Segunda y +				
B. Cubierta				
Sótano				

SERVICIOS E INFRAESTRUCTURAS

Alcantarillado		Tipo de calle	
Agua potable		Pavimento	
Energía eléctrica		Telecomunicaciones	
Acceso rodado		Gas Natural	



CIUDAD DE DUEÑAS. P.E.P.C.H.

F= 146

ANÁLISIS PORMENORIZADO DE LA MORFOLOGÍA, ESTADO CONSTRUCTIVO Y DE SERVICIOS, USO Y OCUPACIÓN DE CADA UNIDAD CATASTRAL.

MANZANA - M-16

PARCELA - P-10

CALLE - PUENTECILLAS

Nº- 28

PARCELA

<p>REFERENCIA CATASTRAL DEL INMUEBLE 1878810UM7317800010P</p> <p>DATOS DEL INMUEBLE DIRECCIÓN: CL PUENTECILLAS 28 34219 DUEÑAS (PALENCIA)</p> <p>DATOS DE LA FINCA A LA QUE PERTENECE EL INMUEBLE Parcela construida sin división horizontal</p> <p>ELEMENTOS DE CONSTRUCCIÓN</p> <table border="1"> <thead> <tr> <th>Uso</th> <th>Edificio</th> <th>Puerta</th> <th>Superficie</th> </tr> </thead> <tbody> <tr> <td>VIVIENDA</td> <td>E</td> <td>01</td> <td>01</td> <td>30</td> </tr> <tr> <td>VIVIENDA</td> <td>E</td> <td>00</td> <td>02</td> <td>118</td> </tr> <tr> <td>VIVIENDA</td> <td>E</td> <td>01</td> <td>02</td> <td>118</td> </tr> <tr> <td>VIVIENDA</td> <td>E</td> <td>01</td> <td>02</td> <td>72</td> </tr> <tr> <td>ALMACÉN</td> <td>E</td> <td>00</td> <td>01</td> <td>30</td> </tr> </tbody> </table>	Uso	Edificio	Puerta	Superficie	VIVIENDA	E	01	01	30	VIVIENDA	E	00	02	118	VIVIENDA	E	01	02	118	VIVIENDA	E	01	02	72	ALMACÉN	E	00	01	30	SUPERFICIE m ²	497,00
	Uso	Edificio	Puerta	Superficie																											
	VIVIENDA	E	01	01	30																										
	VIVIENDA	E	00	02	118																										
	VIVIENDA	E	01	02	118																										
	VIVIENDA	E	01	02	72																										
	ALMACÉN	E	00	01	30																										
FRENTE ml	16,00																														
FACHADAS n ^o	1																														
TIPO	ORDINARIA																														
OCUPACIÓN %	44,47 %																														
EDIFICIOS n ^o	2																														
AÑO DE CONSTRUCCIÓN	1920																														

EDIFICACIÓN PRINCIPAL

	SUPERFICIE CONSTRUIDA m ²	369,00
	PLANTAS N ^o	2
	EDIFICABILIDAD m ² /m ²	0,74
	ESTADO DE SOLIDEZ	M
	ESTADO DE ACCESIBILIDAD	M
	ESTADO DE HABITABILIDAD	R
	FACHADA	EF
	CARPINTERÍAS	MD
	CUBIERTA	TC
OTROS ELEMENTOS	Superposición P-11	

USO Y OCUPACIÓN

PLANTA	USO	N ^o	TIPO DE OCUPACIÓN	OTROS
Baja	VIVIENDA	1	VIV. TEMPORAL	ALMACÉN
Primera	VIVIENDA	1	VIV. TEMPORAL	
Segunda y +				
B. Cubierta				
Sótano				

SERVICIOS E INFRAESTRUCTURAS

Alcantarillado		Tipo de calle	
Agua potable		Pavimento	
Energía eléctrica		Telecomunicaciones	
Acceso rodado		Gas Natural	



CIUDAD DE DUEÑAS. P.E.P.C.H.

F= 147

ANÁLISIS PORMENORIZADO DE LA MORFOLOGÍA, ESTADO CONSTRUCTIVO Y DE SERVICIOS, USO Y OCUPACIÓN DE CADA UNIDAD CATASTRAL.

MANZANA - M-16 PARCELA - P-11

CALLE - PUENTECILLAS

Nº- 30

PARCELA

<p>REFERENCIA CATASTRAL DEL INMUEBLE 1876811UM73128001KP</p> <p>DATOS DEL INMUEBLE PROVINCIA: CL PUENTECILLAS 30 MUNICIPIO: DUEÑAS (PALENCIA)</p> <p>DATOS DE LA FINCA A LA QUE PERTENECE EL INMUEBLE PROVINCIA: CL PUENTECILLAS 30 MUNICIPIO: DUEÑAS (PALENCIA) SUPERFICIE CONSTRUIDA: 327 SUPERFICIE TOTAL: 1.615 Parcela construida sin división horizontal</p> <p>ELEMENTOS DE CONSTRUCCIÓN</p> <table border="1"> <thead> <tr> <th>Uso</th> <th>Cantidad</th> <th>Punto</th> <th>Superficie</th> </tr> </thead> <tbody> <tr> <td>VIVIENDA</td> <td>00</td> <td>02</td> <td></td> </tr> <tr> <td>VIVIENDA</td> <td>01</td> <td>100</td> <td></td> </tr> <tr> <td>INDUSTRIAL</td> <td>00</td> <td>71</td> <td></td> </tr> </tbody> </table>	Uso	Cantidad	Punto	Superficie	VIVIENDA	00	02		VIVIENDA	01	100		INDUSTRIAL	00	71		SUPERFICIE m ²	1.615,00
	Uso	Cantidad	Punto	Superficie														
	VIVIENDA	00	02															
	VIVIENDA	01	100															
	INDUSTRIAL	00	71															
	FRENTE ml	3,00																
	FACHADAS n ^o	1																
TIPO	ORDINARIA																	
OCUPACIÓN %	10,09 %																	
EDIFICIOS n ^o	2																	
AÑO DE CONSTRUCCIÓN	1920																	

EDIFICACIÓN PRINCIPAL

	SUPERFICIE CONSTRUIDA m ²	327,00
	PLANTAS N ^o	2
	EDIFICABILIDAD m ² /m ²	0,21
	ESTADO DE SOLIDEZ	M
	ESTADO DE ACCESIBILIDAD	M
	ESTADO DE HABITABILIDAD	R
	FACHADA	EF
	CARPINTERÍAS	MD
	CUBIERTA	TC
	OTROS ELEMENTOS	Superposición P-11

USO Y OCUPACIÓN

PLANTA	USO	N ^o	TIPO DE OCUPACIÓN	OTROS
Baja	VIVIENDA	1	VIV. VACÍA	ALMACÉN
Primera	VIVIENDA	1		
Segunda y +				
B. Cubierta				
Sótano				

SERVICIOS E INFRAESTRUCTURAS

Alcantarillado		Tipo de calle	
Agua potable		Pavimento	
Energía eléctrica		Telecomunicaciones	
Acceso rodado		Gas Natural	



CIUDAD DE DUEÑAS. P.E.P.C.H.

F= 148

ANÁLISIS PORMENORIZADO DE LA MORFOLOGÍA, ESTADO CONSTRUCTIVO Y DE SERVICIOS, USO Y OCUPACIÓN DE CADA UNIDAD CATASTRAL.

MANZANA - M-16 PARCELA - P-12

CALLE - PUENTECILLAS

Nº- 32

PARCELA

<p>CONSULTA DESCRIPTIVA Y GRÁFICA DE DATOS CATASTRALES BIENES INMUEBLES DE NATURALEZA URBANA Municipio de DUEÑAS Provincia de PALENCIA</p> <p>REFERENCIA CATASTRAL DEL INMUEBLE 1675812UM73178001RP</p> <p>DATOS DEL INMUEBLE POSICIÓN: CL PUENTECILLAS 32 34210 DUEÑAS (PALENCIA)</p> <p>DATOS DE LA FINCA A LA QUE PERTENECE EL INMUEBLE POSICIÓN: CL PUENTECILLAS 32 DUEÑAS (PALENCIA)</p> <p>ELEMENTOS DE CONSTRUCCIÓN</p>	SUPERFICIE m ²	1.599,00
	FRENTE ml	30,00
	FACHADAS n°	2
	TIPO	PASANTE
	OCUPACIÓN %	1,50 %
	EDIFICIOS n°	2
	AÑO DE CONSTRUCCIÓN	1900

EDIFICACIÓN PRINCIPAL

	SUPERFICIE CONSTRUIDA m ²	48,00
	PLANTAS N°	2
	EDIFICABILIDAD m ² /m ²	0,03
	ESTADO DE SOLIDEZ	M
	ESTADO DE ACCESIBILIDAD	
	ESTADO DE HABITABILIDAD	
	FACHADA	PD, EF
	CARPINTERÍAS	MD
	CUBIERTA	
	OTROS ELEMENTOS	

USO Y OCUPACIÓN

PLANTA	USO	N°	TIPO DE OCUPACIÓN	OTROS
Baja	ALMACÉN			EN RUINA
Primera				
Segunda y +				
B. Cubierta				
Sótano				

SERVICIOS E INFRAESTRUCTURAS

Alcantarillado		Tipo de calle	
Agua potable		Pavimento	
Energía eléctrica		Telecomunicaciones	
Acceso rodado		Gas Natural	



CIUDAD DE DUEÑAS. P.E.P.C.H.

F= 149

ANÁLISIS PORMENORIZADO DE LA MORFOLOGÍA, ESTADO CONSTRUCTIVO Y DE SERVICIOS, USO Y OCUPACIÓN DE CADA UNIDAD CATASTRAL.

MANZANA - M-16 PARCELA - P-14

CALLE - PUENTECILLAS

Nº- 34

PARCELA

	SUPERFICIE m ²	118,00
	FRENTE ml	0,00
	FACHADAS n°	0
	TIPO	INTERIOR
	OCUPACIÓN %	
	EDIFICIOS n°	
	AÑO DE CONSTRUCCIÓN	

EDIFICACIÓN PRINCIPAL

	SUPERFICIE CONSTRUIDA m ²	
	PLANTAS N°	
	EDIFICABILIDAD m ² /m ²	
	ESTADO DE SOLIDEZ	
	ESTADO DE ACCESIBILIDAD	
	ESTADO DE HABITABILIDAD	
	FACHADA	
	CARPINTERÍAS	
	CUBIERTA	
	OTROS ELEMENTOS	

USO Y OCUPACIÓN

PLANTA	USO	N°	TIPO DE OCUPACIÓN	OTROS
Baja	SOLAR			
Primera				
Segunda y +				
B. Cubierta				
Sótano				

SERVICIOS E INFRAESTRUCTURAS

Alcantarillado		Tipo de calle	
Agua potable		Pavimento	
Energía eléctrica		Telecomunicaciones	
Acceso rodado		Gas Natural	



CIUDAD DE DUEÑAS. P.E.P.C.H.

F= 150

ANÁLISIS PORMENORIZADO DE LA MORFOLOGÍA, ESTADO CONSTRUCTIVO Y DE SERVICIOS, USO Y OCUPACIÓN DE CADA UNIDAD CATASTRAL.

MANZANA - M-16 PARCELA - P-13

CALLE - PUENTECILLAS

Nº- 36

PARCELA

<p>REFERENCIA CATASTRAL DEL INMUEBLE 1874813UM7317800010P</p> <p>DATOS DEL INMUEBLE CL PUENTECILLAS 36 34219 DUEÑAS (PALENCIA)</p> <p>DATOS DE LA FINCA A LA QUE PERTENECE EL INMUEBLE CL PUENTECILLAS 36 DEÑAS (PALENCIA)</p> <p>ELEMENTOS DE CONSTRUCCIÓN</p>	SUPERFICIE m ²	72,00
	FRENTE ml	8,00
	FACHADAS n ^o	1
	TIPO	ORDINARIA
	OCUPACIÓN %	100,00 %
	EDIFICIOS n ^o	1
	AÑO DE CONSTRUCCIÓN	1855

EDIFICACIÓN PRINCIPAL

	SUPERFICIE CONSTRUIDA m ²	144,00
	PLANTAS N ^o	2
	EDIFICABILIDAD m ² /m ²	2
	ESTADO DE SOLIDEZ	R
	ESTADO DE ACCESIBILIDAD	M
	ESTADO DE HABITABILIDAD	M
	FACHADA	EF
	CARPINTERÍAS	MD
	CUBIERTA	TC
	OTROS ELEMENTOS	

USO Y OCUPACIÓN

PLANTA	USO	N ^o	TIPO DE OCUPACIÓN	OTROS
Baja	VIVIENDA	1	VIV. TEMPORAL	
Primera	VIVIENDA			
Segunda y +				
B. Cubierta				
Sótano				

SERVICIOS E INFRAESTRUCTURAS

Alcantarillado		Tipo de calle	
Agua potable		Pavimento	
Energía eléctrica		Telecomunicaciones	
Acceso rodado		Gas Natural	



CIUDAD DE DUEÑAS. P.E.P.C.H.

F= 151

ANÁLISIS PORMENORIZADO DE LA MORFOLOGÍA, ESTADO CONSTRUCTIVO Y DE SERVICIOS, USO Y OCUPACIÓN DE CADA UNIDAD CATASTRAL.

MANZANA - M-16 PARCELA - P-22

CALLE - PUENTECILLAS

Nº- 46

PARCELA

<p>CONSULTA DESCRIPTIVA Y GRÁFICA DE DATOS CATASTRALES BIENES INMUEBLES DE NATURALEZA URBANA</p> <p>Municipio de DUEÑAS Provincia de PALENCIA</p> <p>REFERENCIA CATASTRAL DEL INMUEBLE: 167582UM731750001ZP</p> <p>DATOS DEL INMUEBLE</p> <p>CL PUENTECILLAS 46 34219 DUEÑAS (PALENCIA)</p> <p>DATOS DE LA FINCA A LA QUE PERTENECE EL INMUEBLE</p> <p>ELEMENTOS DE CONSTRUCCIÓN</p>	SUPERFICIE m ²	212,00
	FRENTE ml	40,00
	FACHADAS n ^o	2
	TIPO	ESQUINA
	OCUPACIÓN %	78,30 %
	EDIFICIOS n ^o	2
	AÑO DE CONSTRUCCIÓN	1996

EDIFICACIÓN PRINCIPAL

	SUPERFICIE CONSTRUIDA m ²	312,00
	PLANTAS N ^o	2
	EDIFICABILIDAD m ² /m ²	1,47
	ESTADO DE SOLIDEZ	B
	ESTADO DE ACCESIBILIDAD	B
	ESTADO DE HABITABILIDAD	B
	FACHADA	PD, EF
	CARPINTERÍAS	MD
	CUBIERTA	TC
OTROS ELEMENTOS	BALCONES	

USO Y OCUPACIÓN

PLANTA	USO	N ^o	TIPO DE OCUPACIÓN	OTROS
Baja	VIVIENDA	1	VIV. PERMANENTE	ALMACÉN
Primera	VIVIENDA			
Segunda y +				
B. Cubierta				
Sótano				

SERVICIOS E INFRAESTRUCTURAS

Alcantarillado		Tipo de calle	
Agua potable		Pavimento	
Energía eléctrica		Telecomunicaciones	
Acceso rodado		Gas Natural	



CIUDAD DE DUEÑAS. P.E.P.C.H.

F= 152

ANÁLISIS PORMENORIZADO DE LA MORFOLOGÍA, ESTADO CONSTRUCTIVO Y DE SERVICIOS, USO Y OCUPACIÓN DE CADA UNIDAD CATASTRAL.

MANZANA - M-16 PARCELA - P-23

CALLE - PUENTECILLAS

Nº- 44

PARCELA

<p>REFERENCIA CATASTRAL DEL INMUEBLE: 487492UMF31790031UP</p> <p>DATOS DEL INMUEBLE: parcelación: CL PUENTECILLAS 44 (MAYO DUEÑAS (PALENCIA)) parcelación municipal: 1985</p> <p>DATOS DE LA FINCA A LA QUE PERTENECE EL INMUEBLE: parcelación: CL PUENTECILLAS 44 (DUEÑAS (PALENCIA)) parcelación municipal: 1985</p> <p>ELEMENTOS DE CONSTRUCCIÓN: Uso: Vivienda, Superficie: 88 Vivienda: 88 Aparcamiento: 34</p>	SUPERFICIE m ²	145,00
	FRENTE ml	12,00
	FACHADAS n°	1
	TIPO	ORDINARIA
	OCUPACIÓN %	84,14 %
	EDIFICIOS n°	2
	AÑO DE CONSTRUCCIÓN	1985

EDIFICACIÓN PRINCIPAL

	SUPERFICIE CONSTRUIDA m ²	210,00
	PLANTAS N°	2
	EDIFICABILIDAD m ² /m ²	1,45
	ESTADO DE SOLIDEZ	R
	ESTADO DE ACCESIBILIDAD	R
	ESTADO DE HABITABILIDAD	R
	FACHADA	EF
	CARPINTERÍAS	MD
	CUBIERTA	TC
	OTROS ELEMENTOS	BALCONES, Superposición P-24

USO Y OCUPACIÓN

PLANTA	USO	N°	TIPO DE OCUPACIÓN	OTROS
Baja	VIVIENDA	1	VIV. PERMANENTE	APARCAMIENTO
Primera	VIVIENDA			
Segunda y +				
B. Cubierta				
Sótano				

SERVICIOS E INFRAESTRUCTURAS

Alcantarillado		Tipo de calle	
Agua potable		Pavimento	
Energía eléctrica		Telecomunicaciones	
Acceso rodado		Gas Natural	



CIUDAD DE DUEÑAS. P.E.P.C.H.

F= 153

ANÁLISIS PORMENORIZADO DE LA MORFOLOGÍA, ESTADO CONSTRUCTIVO Y DE SERVICIOS, USO Y OCUPACIÓN DE CADA UNIDAD CATASTRAL.

MANZANA - M-16 PARCELA - P-24

CALLE - PUENTECILLAS

Nº- 42

PARCELA

<p>CONSULTA DESCRIPTIVA Y GRÁFICA DE DATOS CATASTRALES BIENES INMUEBLES DE NATURALEZA URBANA Municipio de DUEÑAS Provincia de PALENCIA</p> <p>REFERENCIA CATASTRAL DEL INMUEBLE 1676824UM731780001HP</p> <p>DATOS DEL INMUEBLE Parcela: CL PUENTECILLAS 42 (34219 DUEÑAS (PALENCIA)) Superficie: 143 m² Superficie construida: 265 m²</p> <p>DATOS DE LA FINCA A LA QUE PERTENECE EL INMUEBLE Parcela: CL PUENTECILLAS 42 (DUEÑAS (PALENCIA)) Superficie: 265 m² Superficie construida: 143 m² (Parcela construida sin división horizontal)</p> <p>ELEMENTOS DE CONSTRUCCIÓN</p> <table border="1"> <thead> <tr> <th>Uso</th> <th>Parcela</th> <th>Superficie*</th> </tr> </thead> <tbody> <tr> <td>VIVIENDA</td> <td>E 00 01</td> <td>99</td> </tr> <tr> <td>VIVIENDA</td> <td>E 01 01</td> <td>109</td> </tr> <tr> <td>ALMACÉN</td> <td>E 00 02</td> <td>21</td> </tr> <tr> <td>ELEMENTOS CONJUNOS</td> <td></td> <td>36</td> </tr> </tbody> </table>	Uso	Parcela	Superficie*	VIVIENDA	E 00 01	99	VIVIENDA	E 01 01	109	ALMACÉN	E 00 02	21	ELEMENTOS CONJUNOS		36	SUPERFICIE m²	143,00
	Uso	Parcela	Superficie*														
	VIVIENDA	E 00 01	99														
	VIVIENDA	E 01 01	109														
	ALMACÉN	E 00 02	21														
	ELEMENTOS CONJUNOS		36														
	FRENTE ml	8,00															
FACHADAS nº	1																
TIPO	ORDINARIA																
OCUPACIÓN %	83,92 %																
EDIFICIOS nº	1																
AÑO DE CONSTRUCCIÓN	1920																

EDIFICACIÓN PRINCIPAL



SUPERFICIE CONSTRUIDA m²	265,00
PLANTAS Nº	2
EDIFICABILIDAD m²/m²	1,85
ESTADO DE SOLIDEZ	R
ESTADO DE ACCESIBILIDAD	R
ESTADO DE HABITABILIDAD	R
FACHADA	EF
CARPINTERÍAS	AL
CUBIERTA	TC
OTROS ELEMENTOS	Superposición P-23

USO Y OCUPACIÓN

PLANTA	USO	Nº	TIPO DE OCUPACIÓN	OTROS
Baja	VIVIENDA	1	VIV. PERMANENTE	ALMACÉN
Primera	VIVIENDA			
Segunda y +				
B. Cubierta				
Sótano				

SERVICIOS E INFRAESTRUCTURAS

Alcantarillado		Tipo de calle	
Agua potable		Pavimento	
Energía eléctrica		Telecomunicaciones	
Acceso rodado		Gas Natural	



CIUDAD DE DUEÑAS. P.E.P.C.H.

F= 154

ANÁLISIS PORMENORIZADO DE LA MORFOLOGÍA, ESTADO CONSTRUCTIVO Y DE SERVICIOS, USO Y OCUPACIÓN DE CADA UNIDAD CATASTRAL.

MANZANA - M-16 PARCELA - P-25

CALLE - PUENTECILLAS

Nº- 40

PARCELA

	SUPERFICIE m ²	100,00
	FRENTE ml	5,00
	FACHADAS n ^o	1
	TIPO	ORDINARIA
	OCUPACIÓN %	58,00 %
	EDIFICIOS n ^o	1
	AÑO DE CONSTRUCCIÓN	1985

EDIFICACIÓN PRINCIPAL

	SUPERFICIE CONSTRUIDA m ²	142,00
	PLANTAS N ^o	3
	EDIFICABILIDAD m ² /m ²	1,42
	ESTADO DE SOLIDEZ	R
	ESTADO DE ACCESIBILIDAD	R
	ESTADO DE HABITABILIDAD	R
	FACHADA	EF
	CARPINTERÍAS	MD
	CUBIERTA	TC
OTROS ELEMENTOS	Superposición P-24	

USO Y OCUPACIÓN

PLANTA	USO	N ^o	TIPO DE OCUPACIÓN	OTROS
Baja	VIVIENDA	1	VIV. PERMANENTE	
Primera	VIVIENDA			
Segunda y +	VIVIENDA			
B. Cubierta				
Sótano				

SERVICIOS E INFRAESTRUCTURAS

Alcantarillado		Tipo de calle	
Agua potable		Pavimento	
Energía eléctrica		Telecomunicaciones	
Acceso rodado		Gas Natural	



CIUDAD DE DUEÑAS. P.E.P.C.H.

F= 155

ANÁLISIS PORMENORIZADO DE LA MORFOLOGÍA, ESTADO CONSTRUCTIVO Y DE SERVICIOS, USO Y OCUPACIÓN DE CADA UNIDAD CATASTRAL.

MANZANA - M-16 PARCELA - P-26

CALLE - PUENTECILLAS

Nº- 38

PARCELA

CONSULTA DESCRIPTIVA Y GRÁFICA DE DATOS CATASTRALES BIENES INMUEBLES DE NATURALEZA URBANA Municipio de DUEÑAS Provincia de PALENCIA		SUPERFICIE m ²	89,00																
<p>REFERENCIA CATASTRAL DEL INMUEBLE 157882SUM73175001AP</p> <p>DATOS DEL INMUEBLE LOCALIDAD: CL PUENTECILLAS 38 MUNICIPIO: DUEÑAS (PALENCIA) ANO DE CONSTRUCCIÓN: 1985 ANO DE REFORMA: 2006</p> <p>DATOS DE LA FINCA A LA QUE PERTENECE EL INMUEBLE LOCALIDAD: CL PUENTECILLAS 38 MUNICIPIO: DUEÑAS (PALENCIA) SUPERFICIE CONSTRUIDA: 256 SUPERFICIE TOTAL: 89 (Parcela constada sin división horizontal)</p> <p>ELEMENTOS DE CONSTRUCCIÓN</p> <table border="1"> <thead> <tr> <th>uso</th> <th>Superf. m²</th> <th>Puntos</th> <th>Superf. m²</th> </tr> </thead> <tbody> <tr> <td>VIVIENDA</td> <td>80</td> <td>82</td> <td></td> </tr> <tr> <td>VIVIENDA</td> <td>81</td> <td>82</td> <td></td> </tr> <tr> <td>VIVIENDA</td> <td>82</td> <td>112</td> <td></td> </tr> </tbody> </table>		uso	Superf. m ²	Puntos	Superf. m ²	VIVIENDA	80	82		VIVIENDA	81	82		VIVIENDA	82	112		FRENTE ml	5,00
uso	Superf. m ²	Puntos	Superf. m ²																
VIVIENDA	80	82																	
VIVIENDA	81	82																	
VIVIENDA	82	112																	
<p>INFORMACIÓN GRÁFICA</p> <p>Este documento es un sistema de información catastral, para sus datos pueden ser verificados a través del Sistema de Información Catastral en el portal de la MCC. Martes, 29 de Diciembre de 2015</p>		FACHADAS n°	1																
		TIPO	ORDINARIA																
		OCUPACIÓN %	100,00 %																
		EDIFICIOS n°	1																
		AÑO DE CONSTRUCCIÓN	1985																

EDIFICACIÓN PRINCIPAL



SUPERFICIE CONSTRUIDA m ²	256,00
PLANTAS N°	3
EDIFICABILIDAD m ² /m ²	2,88
ESTADO DE SOLIDEZ	M
ESTADO DE ACCESIBILIDAD	M
ESTADO DE HABITABILIDAD	M
FACHADA	EF
CARPINTERÍAS	MD
CUBIERTA	TC
OTROS ELEMENTOS	VUELO

USO Y OCUPACIÓN

PLANTA	USO	N°	TIPO DE OCUPACIÓN	OTROS
Baja	VIVIENDA	1	VIV. PERMANENTE	
Primera	VIVIENDA			
Segunda y +	VIVIENDA			
B. Cubierta				
Sótano				

SERVICIOS E INFRAESTRUCTURAS

Alcantarillado		Tipo de calle	
Agua potable		Pavimento	
Energía eléctrica		Telecomunicaciones	
Acceso rodado		Gas Natural	



CIUDAD DE DUEÑAS. P.E.P.C.H.

F= 156

ANÁLISIS PORMENORIZADO DE LA MORFOLOGÍA, ESTADO CONSTRUCTIVO Y DE SERVICIOS, USO Y OCUPACIÓN DE CADA UNIDAD CATASTRAL.

MANZANA - M-16 PARCELA - P-29 CALLE - HOYO

Nº- 17

PARCELA

	SUPERFICIE m ²	825,00
	FRENTE ml	29,00
	FACHADAS n ^o	1
	TIPO	ORDINARIA
	OCUPACIÓN %	
	EDIFICIOS n ^o	
	AÑO DE CONSTRUCCIÓN	

EDIFICACIÓN PRINCIPAL



SUPERFICIE CONSTRUIDA m ²	
PLANTAS N ^o	
EDIFICABILIDAD m ² /m ²	
ESTADO DE SOLIDEZ	
ESTADO DE ACCESIBILIDAD	
ESTADO DE HABITABILIDAD	
FACHADA	PD, EF
CARPINTERÍAS	MT
CUBIERTA	
OTROS ELEMENTOS	

USO Y OCUPACIÓN

PLANTA	USO	N ^o	TIPO DE OCUPACIÓN	OTROS
Baja	SOLAR			
Primera				
Segunda y +				
B. Cubierta				
Sótano				

SERVICIOS E INFRAESTRUCTURAS

Alcantarillado		Tipo de calle	
Agua potable		Pavimento	
Energía eléctrica		Telecomunicaciones	
Acceso rodado		Gas Natural	



CIUDAD DE DUEÑAS. P.E.P.C.H.

F= 157

ANÁLISIS PORMENORIZADO DE LA MORFOLOGÍA, ESTADO CONSTRUCTIVO Y DE SERVICIOS, USO Y OCUPACIÓN DE CADA UNIDAD CATASTRAL.

MANZANA - M-16 PARCELA - P-30 CALLE - HOYO

Nº- 15

PARCELA

<p>CONSULTA DESCRIPTIVA Y GRÁFICA DE DATOS CATASTRALES BIENES INMUEBLES DE NATURALEZA URBANA Municipio de DUEÑAS Provincia de PALENCIA</p> <p>REFERENCIA CATASTRAL DEL INMUEBLE 187835UM73178001BP</p> <p>DATOS DEL INMUEBLE Localización: CL HOYO 15 DUEÑAS (PALENCIA) Situación Urbana: Industrial Año Construcción: 1985 Superficie de construcción: 188,000000 Superficie útil: 229,000000</p> <p>DATOS DE LA FINCA A LA QUE PERTENECE EL INMUEBLE Localización: CL HOYO 15 DUEÑAS (PALENCIA) Superficie construida: 229,000000 Superficie útil: 443,000000 Tipo de finca: Parcela construida sin división horizontal</p> <p>INFORMACIÓN GRÁFICA Este documento no es una certificación catastral, pero sus datos pueden ser verificados a través del Acceso a datos catastrales no geográficos de la SIC. Martes, 29 de Diciembre de 2015</p>	SUPERFICIE m ²	443,00
	FRENTE ml	38,00
	FACHADAS n°	1
	TIPO	ORDINARIA
	OCUPACIÓN %	51,70 %
	EDIFICIOS n°	3
	AÑO DE CONSTRUCCIÓN	1985

EDIFICACIÓN PRINCIPAL

	SUPERFICIE CONSTRUIDA m ²	229,00
	PLANTAS N°	1
	EDIFICABILIDAD m ² /m ²	0,52
	ESTADO DE SOLIDEZ	M
	ESTADO DE ACCESIBILIDAD	
	ESTADO DE HABITABILIDAD	
	FACHADA	EF, PD
	CARPINTERÍAS	MT
	CUBIERTA	FC
OTROS ELEMENTOS		

USO Y OCUPACIÓN

PLANTA	USO	N°	TIPO DE OCUPACIÓN	OTROS
Baja	ALMACÉN			
Primera				
Segunda y +				
B. Cubierta				
Sótano				

SERVICIOS E INFRAESTRUCTURAS

Alcantarillado		Tipo de calle	
Agua potable		Pavimento	
Energía eléctrica		Telecomunicaciones	
Acceso rodado		Gas Natural	



CIUDAD DE DUEÑAS. P.E.P.C.H.

F= 158

ANÁLISIS PORMENORIZADO DE LA MORFOLOGÍA, ESTADO CONSTRUCTIVO Y DE SERVICIOS, USO Y OCUPACIÓN DE CADA UNIDAD CATASTRAL.

MANZANA - M-16 PARCELA - P-31 CALLE - HOYO

Nº- 13

PARCELA

	SUPERFICIE m ²	185,00
	FRENTE ml	9,00
	FACHADAS n ^o	1
	TIPO	ORDINARIA
	OCUPACIÓN %	47,57 %
	EDIFICIOS n ^o	2
	AÑO DE CONSTRUCCIÓN	1985

EDIFICACIÓN PRINCIPAL



SUPERFICIE CONSTRUIDA m ²	88,00
PLANTAS N ^o	1
EDIFICABILIDAD m ² /m ²	0,48
ESTADO DE SOLIDEZ	M
ESTADO DE ACCESIBILIDAD	
ESTADO DE HABITABILIDAD	
FACHADA	EF, PD
CARPINTERÍAS	MT
CUBIERTA	FC
OTROS ELEMENTOS	

USO Y OCUPACIÓN

PLANTA	USO	N ^o	TIPO DE OCUPACIÓN	OTROS
Baja	ALMACÉN			
Primera				
Segunda y +				
B. Cubierta				
Sótano				

SERVICIOS E INFRAESTRUCTURAS

Alcantarillado		Tipo de calle	
Agua potable		Pavimento	
Energía eléctrica		Telecomunicaciones	
Acceso rodado		Gas Natural	



CIUDAD DE DUEÑAS. P.E.P.C.H.

F= 159

ANÁLISIS PORMENORIZADO DE LA MORFOLOGÍA, ESTADO CONSTRUCTIVO Y DE SERVICIOS, USO Y OCUPACIÓN DE CADA UNIDAD CATASTRAL.

MANZANA - M-16 PARCELA - P-32 CALLE - HOYO

Nº- 11

PARCELA

CONSULTA DESCRIPTIVA Y GRÁFICA DE DATOS CATASTRALES BIENES INMUEBLES DE NATURALEZA URBANA Municipio de DUEÑAS Provincia de PALENCIA		SUPERFICIE m ²	91,00
<p>REFERENCIA CATASTRAL DEL INMUEBLE 1875832UMT317N001GV</p> <p>DATOS DEL INMUEBLE</p> <p>PROVINCIA: CL HOYO 11 MUNICIPIO: DUEÑAS (PALENCIA)</p> <p>PLANTAS: 2 FACHADAS: 1 TIPO: ORDINARIA</p> <p>DATOS DE LA FINCA A LA QUE PERTENECE EL INMUEBLE</p> <p>PROVINCIA: CL HOYO 11 MUNICIPIO: DUEÑAS (PALENCIA)</p> <p>PLANTAS: 2 FACHADAS: 1 TIPO: ORDINARIA</p>		FRENTE ml	9,00
		FACHADAS n°	1
		TIPO	ORDINARIA
		OCUPACIÓN %	100,00 %
		EDIFICIOS n°	1
		AÑO DE CONSTRUCCIÓN	1985

EDIFICACIÓN PRINCIPAL

	SUPERFICIE CONSTRUIDA m ²	120,00
	PLANTAS N°	2
	EDIFICABILIDAD m ² /m ²	1,32
	ESTADO DE SOLIDEZ	R
	ESTADO DE ACCESIBILIDAD	M
	ESTADO DE HABITABILIDAD	M
	FACHADA	EF
	CARPINTERÍAS	MD
	CUBIERTA	TC
	OTROS ELEMENTOS	Superposición P-33

USO Y OCUPACIÓN

PLANTA	USO	N°	TIPO DE OCUPACIÓN	OTROS
Baja	VIVIENDA	1	VIV. PERMANENTE	
Primera	VIVIENDA			
Segunda y +				
B. Cubierta				
Sótano				

SERVICIOS E INFRAESTRUCTURAS

Alcantarillado		Tipo de calle	
Agua potable		Pavimento	
Energía eléctrica		Telecomunicaciones	
Acceso rodado		Gas Natural	



CIUDAD DE DUEÑAS. P.E.P.C.H.

F= 160

ANÁLISIS PORMENORIZADO DE LA MORFOLOGÍA, ESTADO CONSTRUCTIVO Y DE SERVICIOS, USO Y OCUPACIÓN DE CADA UNIDAD CATASTRAL.

MANZANA - M-16 PARCELA - P-33 CALLE - HOYO

Nº- 9

PARCELA

<p>CONSULTA DESCRIPTIVA Y GRÁFICA DE DATOS CATASTRALES BIENES INMUEBLES DE NATURALEZA URBANA Municipio de DUEÑAS Provincia de PALENCIA</p> <p>REFERENCIA CATASTRAL DEL INMUEBLE 167633UM7317N0091QW</p> <p>DATOS DEL INMUEBLE POSICIÓN: CL HOYO 9 S4270 DUEÑAS (PALENCIA) PROVINCIA: PALENCIA MUNICIPIO: DUEÑAS AÑO DE CONSTRUCCIÓN: 1985 SUPERFICIE CONSTRUIDA m²: 176,00000 SUPERFICIE TOTAL m²: 176,00000</p> <p>DATOS DE LA FINCA A LA QUE PERTENECE EL INMUEBLE POSICIÓN: CL HOYO 9 S4270 DUEÑAS (PALENCIA) SUPERFICIE CONSTRUIDA m²: 176,00000 SUPERFICIE TOTAL m²: 176,00000 TIPO DE CONSTRUCCIÓN: Parcela construida sin división horizontal</p> <p>ELEMENTOS DE CONSTRUCCIÓN</p> <table border="1"> <thead> <tr> <th>USO</th> <th>Plano</th> <th>Superficie</th> </tr> </thead> <tbody> <tr> <td>VIVIENDA</td> <td>00</td> <td>05</td> </tr> <tr> <td>VIVIENDA</td> <td>01</td> <td>111</td> </tr> </tbody> </table>	USO	Plano	Superficie	VIVIENDA	00	05	VIVIENDA	01	111	SUPERFICIE m²	124,00
	USO	Plano	Superficie								
	VIVIENDA	00	05								
	VIVIENDA	01	111								
	FRENTE ml	7,00									
	FACHADAS nº	1									
	TIPO	ORDINARIA									
OCUPACIÓN %	85,00 %										
EDIFICIOS nº	1										
AÑO DE CONSTRUCCIÓN	1985										

EDIFICACIÓN PRINCIPAL



SUPERFICIE CONSTRUIDA m²	176,00
PLANTAS Nº	2
EDIFICABILIDAD m²/m²	1,42
ESTADO DE SOLIDEZ	R
ESTADO DE ACCESIBILIDAD	R
ESTADO DE HABITABILIDAD	R
FACHADA	EF
CARPINTERÍAS	MD
CUBIERTA	TC
OTROS ELEMENTOS	Superposición P-32

USO Y OCUPACIÓN

PLANTA	USO	Nº	TIPO DE OCUPACIÓN	OTROS
Baja	VIVIENDA	1	VIV. PERMANENTE	
Primera	VIVIENDA			
Segunda y +				
B. Cubierta				
Sótano				

SERVICIOS E INFRAESTRUCTURAS

Alcantarillado		Tipo de calle	
Agua potable		Pavimento	
Energía eléctrica		Telecomunicaciones	
Acceso rodado		Gas Natural	



CIUDAD DE DUEÑAS. P.E.P.C.H.

F= 161

ANÁLISIS PORMENORIZADO DE LA MORFOLOGÍA, ESTADO CONSTRUCTIVO Y DE SERVICIOS, USO Y OCUPACIÓN DE CADA UNIDAD CATASTRAL.

MANZANA - M-16 PARCELA - P-34 CALLE - HOYO

Nº- 7

PARCELA

	SUPERFICIE m ²	214,00
	FRENTE ml	12,00
	FACHADAS n°	1
	TIPO	ORDINARIA
	OCUPACIÓN %	58,41 %
	EDIFICIOS n°	3
	AÑO DE CONSTRUCCIÓN	2011

EDIFICACIÓN PRINCIPAL

	SUPERFICIE CONSTRUIDA m ²	225,00
	PLANTAS N°	3
	EDIFICABILIDAD m ² /m ²	1,05
	ESTADO DE SOLIDEZ	B
	ESTADO DE ACCESIBILIDAD	B
	ESTADO DE HABITABILIDAD	B
	FACHADA	PD, EF
	CARPINTERÍAS	MD
	CUBIERTA	TC
OTROS ELEMENTOS		

USO Y OCUPACIÓN

PLANTA	USO	N°	TIPO DE OCUPACIÓN	OTROS
Baja	VIVIENDA	1		APARCAMIENTO
Primera	VIVIENDA			
Segunda y +	VIVIENDA			
B. Cubierta				
Sótano				

SERVICIOS E INFRAESTRUCTURAS

Alcantarillado		Tipo de calle	
Agua potable		Pavimento	
Energía eléctrica		Telecomunicaciones	
Acceso rodado		Gas Natural	



CIUDAD DE DUEÑAS. P.E.P.C.H.

F= 162

ANÁLISIS PORMENORIZADO DE LA MORFOLOGÍA, ESTADO CONSTRUCTIVO Y DE SERVICIOS, USO Y OCUPACIÓN DE CADA UNIDAD CATASTRAL.

MANZANA - M-16 PARCELA - P-35 CALLE - HOYO

Nº- 5

PARCELA

<p>CONSULTA DESCRIPTIVA Y GRÁFICA DE DATOS CATASTRALES BIENES INMUEBLES DE NATURALEZA URBANA</p> <p>Municipio de DUEÑAS Provincia de PALENCIA</p> <p>REFERENCIA CATASTRAL DEL INMUEBLE: 1674835UM7317N00011W</p> <p>DATOS DEL INMUEBLE</p> <p>Parcelación: CL HOYO 5 34219 DUEÑAS (PALENCIA)</p> <p>DATOS DE LA FINCA A LA QUE PERTENECE EL INMUEBLE</p> <p>Parcelación: CL HOYO 5 DUEÑAS (PALENCIA)</p> <p>ELEMENTOS DE CONSTRUCCIÓN</p> <table border="1"> <tr><td>VIVIENDA</td><td>00</td><td>130</td></tr> <tr><td>VIVIENDA</td><td>01</td><td>116</td></tr> <tr><td>INDUSTRIAL</td><td>00</td><td>52</td></tr> </table>	VIVIENDA	00	130	VIVIENDA	01	116	INDUSTRIAL	00	52	SUPERFICIE m ²	231,00
	VIVIENDA	00	130								
	VIVIENDA	01	116								
	INDUSTRIAL	00	52								
	FRENTE ml	9,00									
	FACHADAS n ^o	1									
	TIPO	ORDINARIA									
OCUPACIÓN %	82,25 %										
EDIFICIOS n ^o	3										
AÑO DE CONSTRUCCIÓN	1985										

EDIFICACIÓN PRINCIPAL



SUPERFICIE CONSTRUIDA m ²	306,00
PLANTAS N ^o	2
EDIFICABILIDAD m ² /m ²	1,32
ESTADO DE SOLIDEZ	M
ESTADO DE ACCESIBILIDAD	M
ESTADO DE HABITABILIDAD	M
FACHADA	EF
CARPINTERÍAS	MD
CUBIERTA	TC
OTROS ELEMENTOS	

USO Y OCUPACIÓN

PLANTA	USO	N ^o	TIPO DE OCUPACIÓN	OTROS
Baja	VIVIENDA	1	VIV. VACIA	EDIF. EN MAL ESTADO
Primera	VIVIENDA			
Segunda y +				
B. Cubierta				
Sótano				

SERVICIOS E INFRAESTRUCTURAS

Alcantarillado		Tipo de calle	
Agua potable		Pavimento	
Energía eléctrica		Telecomunicaciones	
Acceso rodado		Gas Natural	



CIUDAD DE DUEÑAS. P.E.P.C.H.

F= 163

ANÁLISIS PORMENORIZADO DE LA MORFOLOGÍA, ESTADO CONSTRUCTIVO Y DE SERVICIOS, USO Y OCUPACIÓN DE CADA UNIDAD CATASTRAL.

MANZANA - M-16 PARCELA - P-36 CALLE - HOYO

Nº- 3

PARCELA

CONSULTA DESCRIPTIVA Y GRÁFICA DE DATOS CATASTRALES BIENES INMUEBLES DE NATURALEZA URBANA Municipio de DUEÑAS Provincia de PALENCIA		SUPERFICIE m ²	92,00
		FRENTE ml	9,00
		FACHADAS n°	1
		TIPO	ORDINARIA
		OCUPACIÓN %	73,91 %
		EDIFICIOS n°	1
		AÑO DE CONSTRUCCIÓN	1985

EDIFICACIÓN PRINCIPAL

	SUPERFICIE CONSTRUIDA m ²	136,00
	PLANTAS N°	2
	EDIFICABILIDAD m ² /m ²	1,48
	ESTADO DE SOLIDEZ	M
	ESTADO DE ACCESIBILIDAD	M
	ESTADO DE HABITABILIDAD	M
	FACHADA	PD
	CARPINTERÍAS	MD
	CUBIERTA	TC
	OTROS ELEMENTOS	Superposición P-37

USO Y OCUPACIÓN

PLANTA	USO	N°	TIPO DE OCUPACIÓN	OTROS
Baja	VIVIENDA	1	VIV. PERMANENTE	
Primera	VIVIENDA			
Segunda y +				
B. Cubierta				
Sótano				

SERVICIOS E INFRAESTRUCTURAS

Alcantarillado		Tipo de calle	
Agua potable		Pavimento	
Energía eléctrica		Telecomunicaciones	
Acceso rodado		Gas Natural	



CIUDAD DE DUEÑAS. P.E.P.C.H.

F= 164

ANÁLISIS PORMENORIZADO DE LA MORFOLOGÍA, ESTADO CONSTRUCTIVO Y DE SERVICIOS, USO Y OCUPACIÓN DE CADA UNIDAD CATASTRAL.

MANZANA - M-16 PARCELA - P-37 CALLE - HOYO

Nº- 1

PARCELA

CONSULTA DESCRIPTIVA Y GRÁFICA DE DATOS CATASTRALES BIENES INMUEBLES DE NATURALEZA URBANA		SUPERFICIE m ²	34,00
		FRENTE ml	9,00
		FACHADAS n°	1
		TIPO	REDUCIDA
		OCUPACIÓN %	100,00 %
		EDIFICIOS n°	1
		AÑO DE CONSTRUCCIÓN	1985

EDIFICACIÓN PRINCIPAL



SUPERFICIE CONSTRUIDA m ²	68,00
PLANTAS N°	2
EDIFICABILIDAD m ² /m ²	2,00
ESTADO DE SOLIDEZ	M
ESTADO DE ACCESIBILIDAD	M
ESTADO DE HABITABILIDAD	M
FACHADA	PD
CARPINTERÍAS	MD
CUBIERTA	TC
OTROS ELEMENTOS	Superposición P-36

USO Y OCUPACIÓN

PLANTA	USO	N°	TIPO DE OCUPACIÓN	OTROS
Baja	VIVIENDA	1	VIV. VACÍA	
Primera	VIVIENDA			
Segunda y +				
B. Cubierta				
Sótano				

SERVICIOS E INFRAESTRUCTURAS

Alcantarillado		Tipo de calle	
Agua potable		Pavimento	
Energía eléctrica		Telecomunicaciones	
Acceso rodado		Gas Natural	



CIUDAD DE DUEÑAS. P.E.P.C.H.

F= 165

ANÁLISIS PORMENORIZADO DE LA MORFOLOGÍA, ESTADO CONSTRUCTIVO Y DE SERVICIOS, USO Y OCUPACIÓN DE CADA UNIDAD CATASTRAL.

MANZANA - M-16 PARCELA - P-40 CALLE - HOYO

Nº- 2B

PARCELA

<p>CONSULTA DESCRIPTIVA Y GRÁFICA DE DATOS CATASTRALES BIENES INMUEBLES DE NATURALEZA URBANA</p> <p>Municipio de DUEÑAS Provincia de PALENCIA</p> <p>REFERENCIA CATASTRAL DEL INMUEBLE: 1876640UM731730001FP</p> <p>DATOS DEL INMUEBLE: CL HOYO 289) Ex.1 F1.90 P1.01 14279 DUEÑAS (PALENCIA) Situación Urbana: Residencial Año Construcción: 2000 Superficie de Construcción: 724</p> <p>DATOS DE LA FINCA A LA QUE PERTENECE EL INMUEBLE: CL HOYO 289) DUEÑAS (PALENCIA) Superficie construida: 2.226 Superficie solar: 825 Parcelas: 1 (Edificación horizontal)</p> <p>INFORMACIÓN GRÁFICA: E. 1:5000 Fecha: Martes, 29 de Diciembre de 2015</p>	SUPERFICIE m ²	825,00
	FRENTE ml	28,00
	FACHADAS n°	1
	TIPO	ORDINARIA
	OCUPACIÓN %	80,00 %
	EDIFICIOS n°	1
	AÑO DE CONSTRUCCIÓN	2000

EDIFICACIÓN PRINCIPAL



SUPERFICIE CONSTRUIDA m ²	1.425,00
PLANTAS N°	2+BC+ST
EDIFICABILIDAD m ² /m ²	1,73
ESTADO DE SOLIDEZ	B
ESTADO DE ACCESIBILIDAD	R
ESTADO DE HABITABILIDAD	B
FACHADA	EF
CARPINTERÍAS	PVC
CUBIERTA	TC
OTROS ELEMENTOS	

USO Y OCUPACIÓN

PLANTA	USO	N°	TIPO DE OCUPACIÓN	OTROS
Baja	VIVIENDA	2	VIV. PERMANENTE	OFICINA Y APARCAMIENTO
Primera	VIVIENDA	3	VIV. PERMANENTE	OFICINA
Segunda y +				
B. Cubierta	VIVIENDA	2	VIV. PERMANENTE	OFICINA
Sótano	APARCAMIENTO	14		

SERVICIOS E INFRAESTRUCTURAS

Alcantarillado		Tipo de calle	
Agua potable		Pavimento	
Energía eléctrica		Telecomunicaciones	
Acceso rodado		Gas Natural	



CIUDAD DE DUEÑAS. P.E.P.C.H.

F= 166

ANÁLISIS PORMENORIZADO DE LA MORFOLOGÍA, ESTADO CONSTRUCTIVO Y DE SERVICIOS, USO Y OCUPACIÓN DE CADA UNIDAD CATASTRAL.

MANZANA - M-16 PARCELA - P-41 CALLE - HOYO

Nº- 2A

PARCELA

	SUPERFICIE m ²	361,00
	FRENTE ml	5,00
	FACHADAS n°	1
	TIPO	ORDINARIA
	OCUPACIÓN %	34,90 %
	EDIFICIOS n°	1
	AÑO DE CONSTRUCCIÓN	1920

EDIFICACIÓN PRINCIPAL

	SUPERFICIE CONSTRUIDA m ²	310,00
	PLANTAS N°	2
	EDIFICABILIDAD m ² /m ²	0,85
	ESTADO DE SOLIDEZ	R
	ESTADO DE ACCESIBILIDAD	R
	ESTADO DE HABITABILIDAD	R
	FACHADA	PD
	CARPINTERÍAS	MT
	CUBIERTA	TC
OTROS ELEMENTOS	VIVIENDA INTERIOR	

USO Y OCUPACIÓN

PLANTA	USO	N°	TIPO DE OCUPACIÓN	OTROS
Baja	ALMACÉN			
Primera	VIVIENDA	1	VIV. TEMPORAL	
Segunda y +				
B. Cubierta				
Sótano				

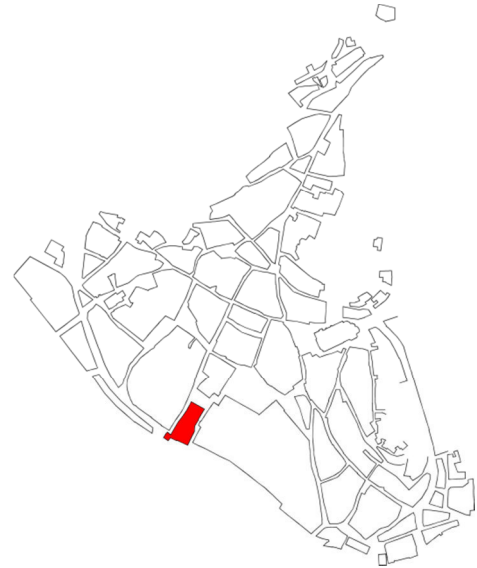
SERVICIOS E INFRAESTRUCTURAS

Alcantarillado		Tipo de calle	
Agua potable		Pavimento	
Energía eléctrica		Telecomunicaciones	
Acceso rodado		Gas Natural	

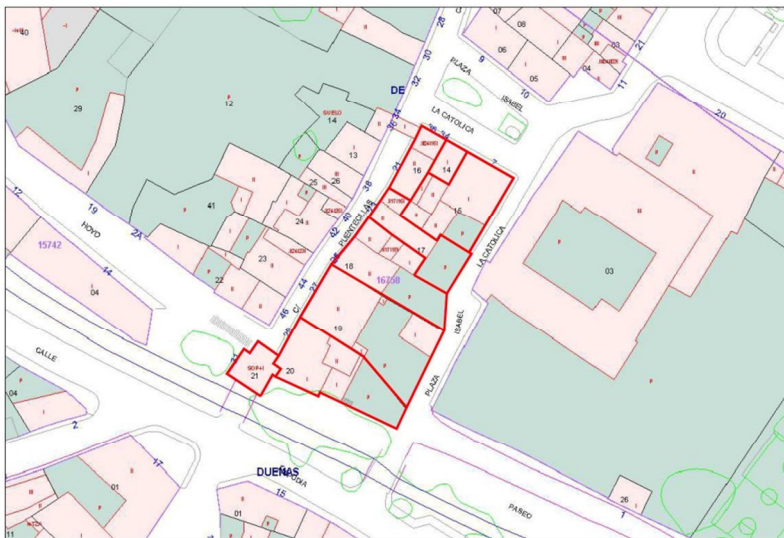
MANZANA 17

LOCALIZACIÓN EN P.E.P.C.H

ZONA	_____	
SUPERFICIE (m ²)	_____	1.587,71
Nº DE PARCELAS	_____	8
PERÍMETRO (ml)	_____	198,53
Nº DE VIVIENDAS	_____	7
EQUIPAMIENTOS	_____	1
ESPACIOS LIBRES	_____	
ELEM. CATALOGADOS	_____	3
SUPERPOSICIONES	_____	2



PLANO EN CATASTRO



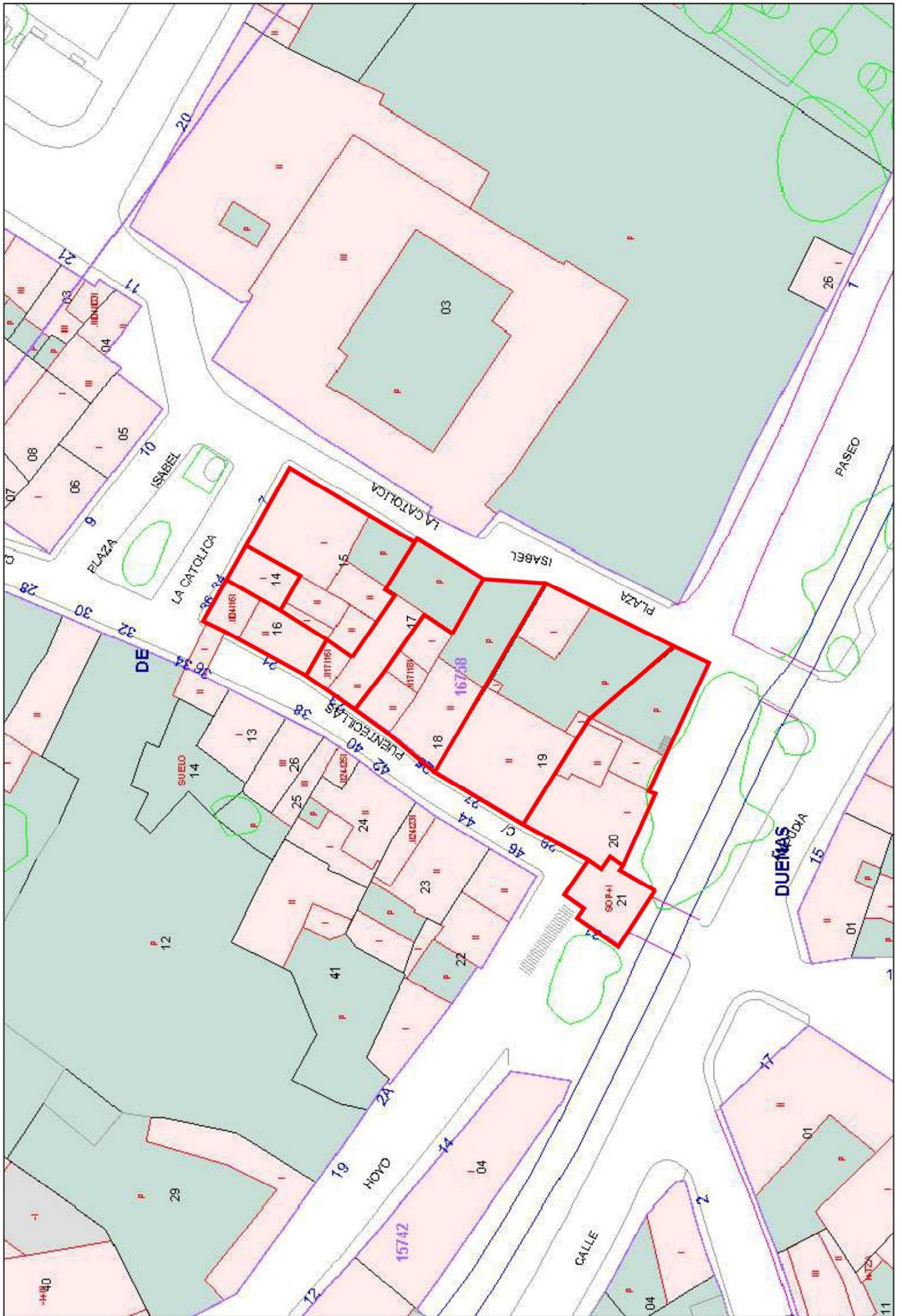
VOLUMEN, DENSIDAD Y ALTURAS

PARCELARIO

USOS DEL SUELO

ESTADO DE LA EDIFICACIÓN

URBANIZACIÓN





CIUDAD DE DUEÑAS. P.E.P.C.H.

F= 167

ANÁLISIS PORMENORIZADO DE LA MORFOLOGÍA, ESTADO CONSTRUCTIVO Y DE SERVICIOS, USO Y OCUPACIÓN DE CADA UNIDAD CATASTRAL.

MANZANA - M-17 PARCELA - P-14 CALLE - PLAZA ISABEL LA CATÓLICA Nº- 8

PARCELA

	SUPERFICIE m ²	52,00
	FRENTE ml	5,00
	FACHADAS n ^o	1
	TIPO	REDUCIDA
	OCUPACIÓN %	100,00 %
	EDIFICIOS n ^o	1
	AÑO DE CONSTRUCCIÓN	1985

EDIFICACIÓN PRINCIPAL

	SUPERFICIE CONSTRUIDA m ²	120,00
	PLANTAS N ^o	2
	EDIFICABILIDAD m ² /m ²	2,00
	ESTADO DE SOLIDEZ	B
	ESTADO DE ACCESIBILIDAD	B
	ESTADO DE HABITABILIDAD	B
	FACHADA	EF-MC
	CARPINTERÍAS	AL
	CUBIERTA	TC
OTROS ELEMENTOS	Superposición P-16	

USO Y OCUPACIÓN

PLANTA	USO	N ^o	TIPO DE OCUPACIÓN	OTROS
Baja	ALMACÉN			
Primera	VIVIENDA	1	VIV. VACÍA	
Segunda y +				
B. Cubierta				
Sótano				

SERVICIOS E INFRAESTRUCTURAS

Alcantarillado		Tipo de calle	
Agua potable		Pavimento	
Energía eléctrica		Telecomunicaciones	
Acceso rodado		Gas Natural	



CIUDAD DE DUEÑAS. P.E.P.C.H.

F= 168

ANÁLISIS PORMENORIZADO DE LA MORFOLOGÍA, ESTADO CONSTRUCTIVO Y DE SERVICIOS, USO Y OCUPACIÓN DE CADA UNIDAD CATASTRAL.

MANZANA - M-17 PARCELA - P-15 CALLE - PLAZA ISABEL LA CATÓLICA Nº- 7

PARCELA

	SUPERFICIE m ²	265,00
	FRENTE ml	30,00
	FACHADAS n ^o	2
	TIPO	ESQUINA
	OCUPACIÓN %	84,15 %
	EDIFICIOS n ^o	2
	AÑO DE CONSTRUCCIÓN	1985

EDIFICACIÓN PRINCIPAL

	SUPERFICIE CONSTRUIDA m ²	395,00
	PLANTAS N ^o	2
	EDIFICABILIDAD m ² /m ²	1,49
	ESTADO DE SOLIDEZ	B
	ESTADO DE ACCESIBILIDAD	B
	ESTADO DE HABITABILIDAD	B
	FACHADA	EF
	CARPINTERÍAS	MD
	CUBIERTA	TC
OTROS ELEMENTOS	BALCONES	

USO Y OCUPACIÓN

PLANTA	USO	N ^o	TIPO DE OCUPACIÓN	OTROS
Baja	VIVIENDA	1	VIV. VACÍA	APARCAMIENTO
Primera	VIVIENDA			
Segunda y +				
B. Cubierta				
Sótano				

SERVICIOS E INFRAESTRUCTURAS

Alcantarillado		Tipo de calle	
Agua potable		Pavimento	
Energía eléctrica		Telecomunicaciones	
Acceso rodado		Gas Natural	



CIUDAD DE DUEÑAS. P.E.P.C.H.

F= 169

ANÁLISIS PORMENORIZADO DE LA MORFOLOGÍA, ESTADO CONSTRUCTIVO Y DE SERVICIOS, USO Y OCUPACIÓN DE CADA UNIDAD CATASTRAL.

MANZANA - M-17 PARCELA - P-16

CALLE - PUENTECILLAS

Nº- 21

PARCELA

	SUPERFICIE m ²	80,00
	FRENTE ml	21,00
	FACHADAS nº	2
	TIPO	ESQUINA
	OCUPACIÓN %	100,00 %
	EDIFICIOS nº	1
	AÑO DE CONSTRUCCIÓN	1920

EDIFICACIÓN PRINCIPAL

	SUPERFICIE CONSTRUIDA m ²	175,00
	PLANTAS Nº	2
	EDIFICABILIDAD m ² /m ²	2,19
	ESTADO DE SOLIDEZ	R
	ESTADO DE ACCESIBILIDAD	R
	ESTADO DE HABITABILIDAD	R
	FACHADA	MC
	CARPINTERÍAS	PVC
	CUBIERTA	TC
	OTROS ELEMENTOS	PASAJE CALLE, Superposición P-17

USO Y OCUPACIÓN

PLANTA	USO	Nº	TIPO DE OCUPACIÓN	OTROS
Baja	VIVIENDA	1	VIV. PERMANENTE	
Primera	VIVIENDA			
Segunda y +				
B. Cubierta				
Sótano				

SERVICIOS E INFRAESTRUCTURAS

Alcantarillado		Tipo de calle	
Agua potable		Pavimento	
Energía eléctrica		Telecomunicaciones	
Acceso rodado		Gas Natural	



CIUDAD DE DUEÑAS. P.E.P.C.H.

F= 170


ANÁLISIS PORMENORIZADO DE LA MORFOLOGÍA, ESTADO CONSTRUCTIVO Y DE SERVICIOS, USO Y OCUPACIÓN DE CADA UNIDAD CATASTRAL.

MANZANA - M-17 PARCELA - P-17

CALLE - PUENTECILLAS

Nº- 23

PARCELA



SUPERFICIE m ²	163,00
FRENTE ml	18,00
FACHADAS n ^o	2
TIPO	PASANTE
OCUPACIÓN %	52,15 %
EDIFICIOS n ^o	1
AÑO DE CONSTRUCCIÓN	1950

EDIFICACIÓN PRINCIPAL



SUPERFICIE CONSTRUIDA m ²	166,00
PLANTAS N ^o	2
EDIFICABILIDAD m ² /m ²	1,02
ESTADO DE SOLIDEZ	R
ESTADO DE ACCESIBILIDAD	R
ESTADO DE HABITABILIDAD	R
FACHADA	MC
CARPINTERÍAS	PVC
CUBIERTA	TC
OTROS ELEMENTOS	BALCÓN Superposición P-16, P-18

USO Y OCUPACIÓN

PLANTA	USO	N ^o	TIPO DE OCUPACIÓN	OTROS
Baja	VIVIENDA	1	VIV. PERMANENTE	
Primera	VIVIENDA			
Segunda y +				
B. Cubierta				
Sótano				

SERVICIOS E INFRAESTRUCTURAS

Alcantarillado		Tipo de calle	
Agua potable		Pavimento	
Energía eléctrica		Telecomunicaciones	
Acceso rodado		Gas Natural	



CIUDAD DE DUEÑAS. P.E.P.C.H.

F= 171

ANÁLISIS PORMENORIZADO DE LA MORFOLOGÍA, ESTADO CONSTRUCTIVO Y DE SERVICIOS, USO Y OCUPACIÓN DE CADA UNIDAD CATASTRAL.

MANZANA - M-17 PARCELA - P-18

CALLE - PUENTECILLAS

Nº- 25

PARCELA

	SUPERFICIE m ²	240,00
	FRENTE ml	25,00
	FACHADAS n ^o	2
	TIPO	PASANTE
	OCUPACIÓN %	66,25 %
	EDIFICIOS n ^o	1
	AÑO DE CONSTRUCCIÓN	1985

EDIFICACIÓN PRINCIPAL

	SUPERFICIE CONSTRUIDA m ²	276,00
	PLANTAS N ^o	2
	EDIFICABILIDAD m ² /m ²	1,15
	ESTADO DE SOLIDEZ	R
	ESTADO DE ACCESIBILIDAD	R
	ESTADO DE HABITABILIDAD	R
	FACHADA	EF
	CARPINTERÍAS	MD
	CUBIERTA	TC
OTROS ELEMENTOS	BALCONES	

USO Y OCUPACIÓN

PLANTA	USO	N ^o	TIPO DE OCUPACIÓN	OTROS
Baja	VIVIENDA	1	VIV. TEMPORAL	
Primera	VIVIENDA			
Segunda y +				
B. Cubierta				
Sótano				

SERVICIOS E INFRAESTRUCTURAS

Alcantarillado		Tipo de calle	
Agua potable		Pavimento	
Energía eléctrica		Telecomunicaciones	
Acceso rodado		Gas Natural	



CIUDAD DE DUEÑAS. P.E.P.C.H.

F= 172

ANÁLISIS PORMENORIZADO DE LA MORFOLOGÍA, ESTADO CONSTRUCTIVO Y DE SERVICIOS, USO Y OCUPACIÓN DE CADA UNIDAD CATASTRAL.

MANZANA - M-17 PARCELA - P-19

CALLE - PUENTECILLAS

Nº- 27

PARCELA

CONSULTA DESCRIPTIVA Y GRÁFICA DE DATOS CATASTRALES BIENES INMUEBLES DE NATURALEZA URBANA Municipio de DUEÑAS Provincia de PALENCIA		SUPERFICIE m ²	410,00
		FRENTE ml	31,00
		FACHADAS n°	2
		TIPO	PASANTE
		OCUPACIÓN %	54,88 %
		EDIFICIOS n°	2
		AÑO DE CONSTRUCCIÓN	1989

EDIFICACIÓN PRINCIPAL

	SUPERFICIE CONSTRUIDA m ²	414,00
	PLANTAS N°	2
	EDIFICABILIDAD m ² /m ²	1,00
	ESTADO DE SOLIDEZ	B
	ESTADO DE ACCESIBILIDAD	B
	ESTADO DE HABITABILIDAD	B
	FACHADA	EF
	CARPINTERÍAS	PVC
	CUBIERTA	TC
	OTROS ELEMENTOS	BALCONES

USO Y OCUPACIÓN

PLANTA	USO	N°	TIPO DE OCUPACIÓN	OTROS
Baja	VIVIENDA	1	VIV. PERMANENTE	APARCAMIENTO-ALMACÉN
Primera	VIVIENDA			
Segunda y +				
B. Cubierta				
Sótano				

SERVICIOS E INFRAESTRUCTURAS

Alcantarillado		Tipo de calle	
Agua potable		Pavimento	
Energía eléctrica		Telecomunicaciones	
Acceso rodado		Gas Natural	



CIUDAD DE DUEÑAS. P.E.P.C.H.

F= 173

ANÁLISIS PORMENORIZADO DE LA MORFOLOGÍA, ESTADO CONSTRUCTIVO Y DE SERVICIOS, USO Y OCUPACIÓN DE CADA UNIDAD CATASTRAL.

MANZANA - M-17 PARCELA - P-20

CALLE - PUENTECILLAS

Nº- 29

PARCELA

	SUPERFICIE m ²	297,00
	FRENTE ml	43,00
	FACHADAS n ^o	3
	TIPO	PASANTE
	OCUPACIÓN %	66,33 %
	EDIFICIOS n ^o	2
	AÑO DE CONSTRUCCIÓN	1985

EDIFICACIÓN PRINCIPAL

	SUPERFICIE CONSTRUIDA m ²	335,00
	PLANTAS N ^o	2
	EDIFICABILIDAD m ² /m ²	1,13
	ESTADO DE SOLIDEZ	R
	ESTADO DE ACCESIBILIDAD	R
	ESTADO DE HABITABILIDAD	R
	FACHADA	PD-EF
	CARPINTERÍAS	AL
	CUBIERTA	TC
	OTROS ELEMENTOS	MURALLA

USO Y OCUPACIÓN

PLANTA	USO	N ^o	TIPO DE OCUPACIÓN	OTROS
Baja	VIVIENDA	1	VIV. TEMPORAL	ALMACÉN
Primera	VIVIENDA			
Segunda y +				
B. Cubierta				
Sótano				

SERVICIOS E INFRAESTRUCTURAS

Alcantarillado		Tipo de calle	
Agua potable		Pavimento	
Energía eléctrica		Telecomunicaciones	
Acceso rodado		Gas Natural	



CIUDAD DE DUEÑAS. P.E.P.C.H.

F= 174

ANÁLISIS PORMENORIZADO DE LA MORFOLOGÍA, ESTADO CONSTRUCTIVO Y DE SERVICIOS, USO Y OCUPACIÓN DE CADA UNIDAD CATASTRAL.

MANZANA - M-17 PARCELA - P-21

CALLE - PUENTECILLAS

Nº- 31

PARCELA

	SUPERFICIE m ²	70,00
	FRENTE ml	36,00
	FACHADAS n°	4
	TIPO	SINGULAR
	OCUPACIÓN %	100,00 %
	EDIFICIOS n°	1
	AÑO DE CONSTRUCCIÓN	1920

EDIFICACIÓN PRINCIPAL



SUPERFICIE CONSTRUIDA m ²	105,00
PLANTAS N°	2
EDIFICABILIDAD m ² /m ²	1,50
ESTADO DE SOLIDEZ	B
ESTADO DE ACCESIBILIDAD	-
ESTADO DE HABITABILIDAD	-
FACHADA	PD
CARPINTERÍAS	MD
CUBIERTA	TC
OTROS ELEMENTOS	BIC

USO Y OCUPACIÓN

PLANTA	USO	N°	TIPO DE OCUPACIÓN	OTROS
Baja	EQUIPAMIENTO			RELIGIOSO
Primera				
Segunda y +				
B. Cubierta				
Sótano				

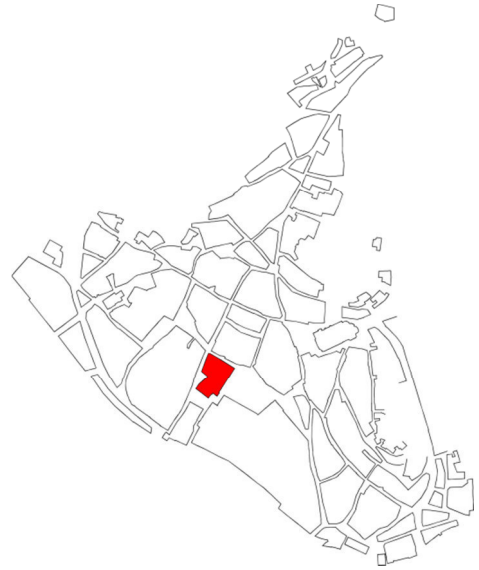
SERVICIOS E INFRAESTRUCTURAS

Alcantarillado		Tipo de calle	
Agua potable		Pavimento	
Energía eléctrica		Telecomunicaciones	
Acceso rodado		Gas Natural	

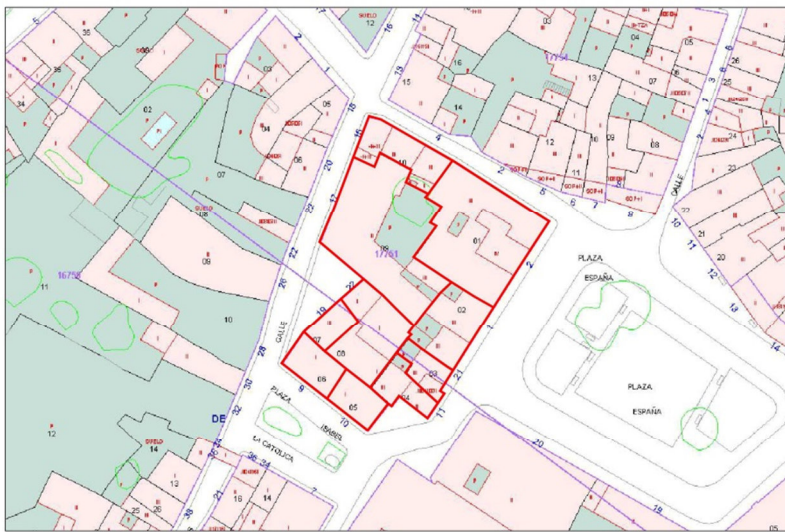
MANZANA 18

LOCALIZACIÓN EN P.E.P.C.H

ZONA	_____	
SUPERFICIE (m ²)	_____	2.033,39
Nº DE PARCELAS	_____	10
PERÍMETRO (ml)	_____	204,04
Nº DE VIVIENDAS	_____	9
EQUIPAMIENTOS	_____	1
ESPACIOS LIBRES	_____	
ELEM. CATALOGADOS	_____	3
SUPERPOSICIONES	_____	1



PLANO EN CATASTRO



VOLUMEN, DENSIDAD Y ALTURAS

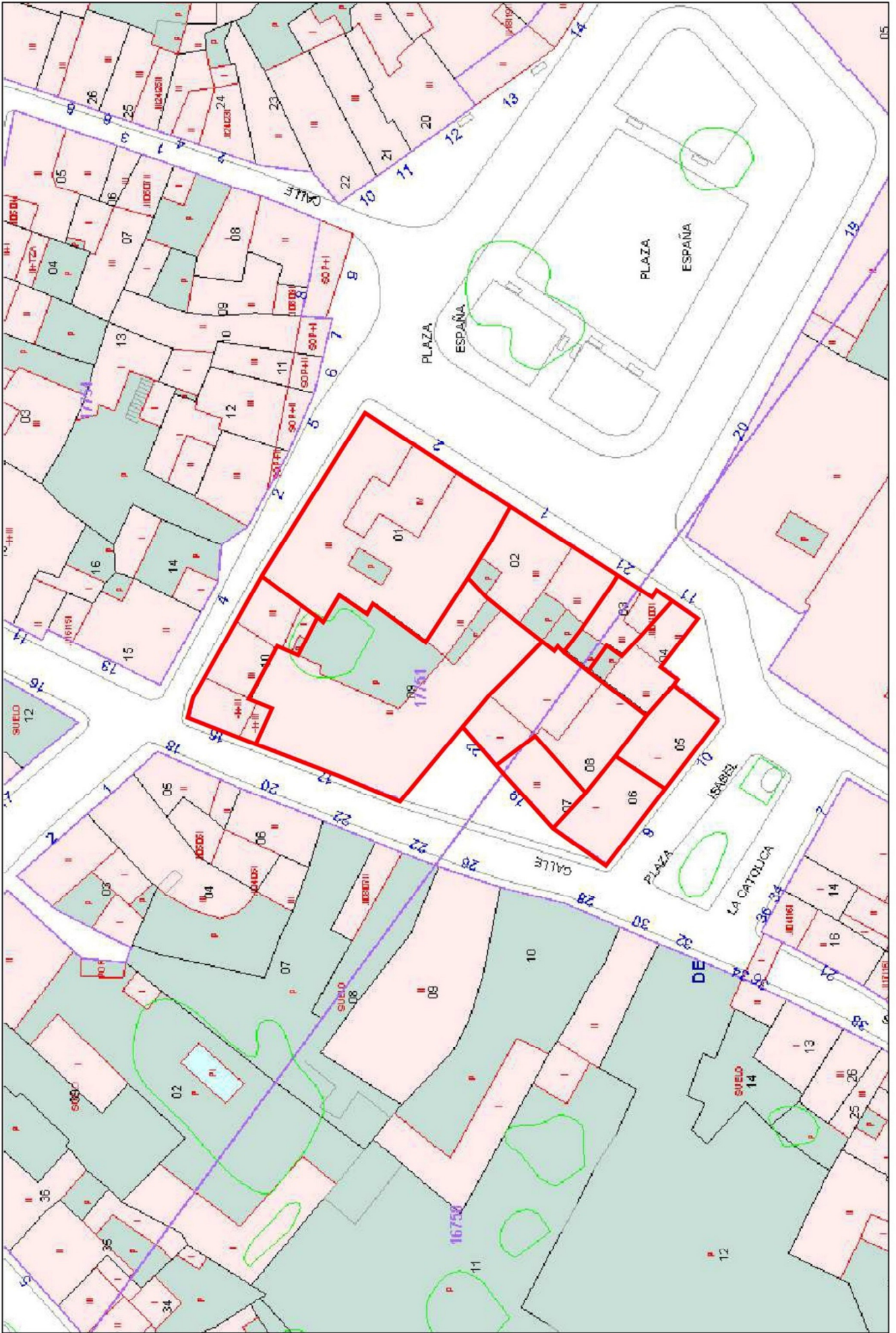
Edificios de más de dos alturas: 5

PARCELARIO

USOS DEL SUELO

ESTADO DE LA EDIFICACIÓN

URBANIZACIÓN





CIUDAD DE DUEÑAS. P.E.P.C.H.

F= 175

ANÁLISIS PORMENORIZADO DE LA MORFOLOGÍA, ESTADO CONSTRUCTIVO Y DE SERVICIOS, USO Y OCUPACIÓN DE CADA UNIDAD CATASTRAL.

MANZANA - M-18 PARCELA - P-1 CALLE - PLAZA ESPAÑA

Nº- 2

PARCELA

<p>CONSULTA DESCRIPTIVA Y GRÁFICA DE DATOS CATASTRALES BIENES INMUEBLES DE NATURALEZA URBANA Municipio de DUEÑAS Provincia de PALENCIA</p> <p>REFERENCIA CATASTRAL DEL INMUEBLE 1778101UM7317N0001AW</p> <p>DATOS DEL INMUEBLE Situación: PZ ESPAÑA 2 13499 DUEÑAS (PALENCIA) Situación parcelaria: E. del. singular Situación administrativa: 1500 Situación administrativa: 1500</p> <p>DATOS DE LA FINCA A LA QUE PERTENECE EL INMUEBLE Situación: PZ ESPAÑA 2 DUEÑAS (PALENCIA) Situación administrativa: 1500 Situación administrativa: 449 (Parcela construida sin división horizontal)</p> <p>ELEMENTOS DE CONSTRUCCIÓN</p> <table border="1"> <thead> <tr> <th>Uso</th> <th>Superficie m²</th> <th>Superficie m²</th> </tr> </thead> <tbody> <tr> <td>PUBLICO</td> <td>00</td> <td>01</td> <td>430</td> </tr> <tr> <td>PUBLICO</td> <td>01</td> <td>01</td> <td>505</td> </tr> <tr> <td>PUBLICO</td> <td>02</td> <td>01</td> <td>509</td> </tr> <tr> <td>PUBLICO</td> <td>03</td> <td>01</td> <td>64</td> </tr> </tbody> </table>	Uso	Superficie m²	Superficie m²	PUBLICO	00	01	430	PUBLICO	01	01	505	PUBLICO	02	01	509	PUBLICO	03	01	64	SUPERFICIE m ²	449,00
	Uso	Superficie m²	Superficie m²																		
	PUBLICO	00	01	430																	
	PUBLICO	01	01	505																	
	PUBLICO	02	01	509																	
	PUBLICO	03	01	64																	
	FRENTE ml	47,00																			
FACHADAS n°	2																				
TIPO	ESQUINA																				
OCUPACIÓN %	96,66 %																				
EDIFICIOS n°	1																				
AÑO DE CONSTRUCCIÓN	1962																				

EDIFICACIÓN PRINCIPAL

	SUPERFICIE CONSTRUIDA m ²	1.520,00
	PLANTAS N°	4
	EDIFICABILIDAD m ² /m ²	3,36
	ESTADO DE SOLIDEZ	B
	ESTADO DE ACCESIBILIDAD	B
	ESTADO DE HABITABILIDAD	
	FACHADA	PD-EF
	CARPINTERÍAS	AL
	CUBIERTA	TC
	OTROS ELEMENTOS	SOPORTAL

USO Y OCUPACIÓN

PLANTA	USO	N°	TIPO DE OCUPACIÓN	OTROS
Baja	EQUIPAMIENTO			AYUNTAMIENTO, VIVIENDA
Primera				
Segunda y +				
B. Cubierta				
Sótano				

SERVICIOS E INFRAESTRUCTURAS

Alcantarillado		Tipo de calle	
Agua potable		Pavimento	
Energía eléctrica		Telecomunicaciones	
Acceso rodado		Gas Natural	



CIUDAD DE DUEÑAS. P.E.P.C.H.

F= 176

ANÁLISIS PORMENORIZADO DE LA MORFOLOGÍA, ESTADO CONSTRUCTIVO Y DE SERVICIOS, USO Y OCUPACIÓN DE CADA UNIDAD CATASTRAL.

MANZANA - M-18 PARCELA - P-2 CALLE - PLAZA ESPAÑA

Nº- 1

PARCELA

	SUPERFICIE m ²	102,00
	FRENTE ml	17,00
	FACHADAS n ^o	1
	TIPO	ORDINARIA
	OCUPACIÓN %	100,00 %
	EDIFICIOS n ^o	2
	AÑO DE CONSTRUCCIÓN	1985

EDIFICACIÓN PRINCIPAL

	SUPERFICIE CONSTRUIDA m ²	306,00
	PLANTAS N ^o	3
	EDIFICABILIDAD m ² /m ²	3,00
	ESTADO DE SOLIDEZ	M
	ESTADO DE ACCESIBILIDAD	M
	ESTADO DE HABITABILIDAD	M
	FACHADA	EF
	CARPINTERÍAS	MD
	CUBIERTA	TC
	OTROS ELEMENTOS	BALCONES

USO Y OCUPACIÓN

PLANTA	USO	N ^o	TIPO DE OCUPACIÓN	OTROS
Baja	VIVIENDA	2	VIVS. VACÍAS	
Primera	VIVIENDA			
Segunda y +	VIVIENDA			
B. Cubierta				
Sótano				

SERVICIOS E INFRAESTRUCTURAS

Alcantarillado		Tipo de calle	
Agua potable		Pavimento	
Energía eléctrica		Telecomunicaciones	
Acceso rodado		Gas Natural	



CIUDAD DE DUEÑAS. P.E.P.C.H.

F= 177

ANÁLISIS PORMENORIZADO DE LA MORFOLOGÍA, ESTADO CONSTRUCTIVO Y DE SERVICIOS, USO Y OCUPACIÓN DE CADA UNIDAD CATASTRAL.

MANZANA - M-18 PARCELA - P-3 CALLE - PLAZA ESPAÑA

Nº- 21

PARCELA

	SUPERFICIE m ²	75,00
	FRENTE ml	8,00
	FACHADAS n ^o	1
	TIPO	ORDINARIA
	OCUPACIÓN %	94,67 %
	EDIFICIOS n ^o	1
	AÑO DE CONSTRUCCIÓN	1985

EDIFICACIÓN PRINCIPAL

	SUPERFICIE CONSTRUIDA m ²	173,00
	PLANTAS N ^o	3
	EDIFICABILIDAD m ² /m ²	2,31
	ESTADO DE SOLIDEZ	M
	ESTADO DE ACCESIBILIDAD	M
	ESTADO DE HABITABILIDAD	M
	FACHADA	PD-EF
	CARPINTERÍAS	MD
	CUBIERTA	TC
	OTROS ELEMENTOS	BALCONES, Superposición P-4

USO Y OCUPACIÓN

PLANTA	USO	N ^o	TIPO DE OCUPACIÓN	OTROS
Baja	VIVIENDA	1	VIV. VACÍA	
Primera	VIVIENDA			
Segunda y +	VIVIENDA			
B. Cubierta				
Sótano				

SERVICIOS E INFRAESTRUCTURAS

Alcantarillado		Tipo de calle	
Agua potable		Pavimento	
Energía eléctrica		Telecomunicaciones	
Acceso rodado		Gas Natural	



CIUDAD DE DUEÑAS. P.E.P.C.H.

F= 178

ANÁLISIS PORMENORIZADO DE LA MORFOLOGÍA, ESTADO CONSTRUCTIVO Y DE SERVICIOS, USO Y OCUPACIÓN DE CADA UNIDAD CATASTRAL.

MANZANA - M-18 PARCELA - P-4 CALLE - PLAZA ISABEL LA CATÓLICA Nº- 11

PARCELA

<p>CONSULTA DESCRIPTIVA Y GRÁFICA DE DATOS CATASTRALES BIENES INMUEBLES DE NATURALEZA URBANA Municipio de DUEÑAS Provincia de PALENCIA</p> <p>REFERENCIA CATASTRAL DEL INMUEBLE 1779164UM731780001GP</p> <p>DATOS DEL INMUEBLE ubicación: PZ ISABEL LA CATÓLICA 11 (SAZPIR DUEÑAS (PALENCIA)) provincia: PALENCIA año de construcción: 1985 comunidad de propietarios: 100,000000 superficie construida en: 176,00</p> <p>DATOS DE LA FINCA A LA QUE PERTENECE EL INMUEBLE ubicación: PZ ISABEL LA CATÓLICA 11 (DUEÑAS (PALENCIA)) superficie construida en: 176,00 año de construcción: 85 protección: Parcela construida sin división horizontal</p> <p>ELEMENTOS DE CONSTRUCCIÓN</p> <table border="1"> <thead> <tr> <th>uso</th> <th>planta</th> <th>superficie</th> </tr> </thead> <tbody> <tr> <td>VIVIENDA</td> <td>00</td> <td>35</td> </tr> <tr> <td>VIVIENDA</td> <td>01</td> <td>17</td> </tr> <tr> <td>VIVIENDA</td> <td>02</td> <td>42</td> </tr> <tr> <td>INDUSTRIAL</td> <td>03</td> <td>22</td> </tr> </tbody> </table>	uso	planta	superficie	VIVIENDA	00	35	VIVIENDA	01	17	VIVIENDA	02	42	INDUSTRIAL	03	22	SUPERFICIE m²	85,00
	uso	planta	superficie														
	VIVIENDA	00	35														
	VIVIENDA	01	17														
	VIVIENDA	02	42														
	INDUSTRIAL	03	22														
	FRENTE ml	14,00															
FACHADAS n°	3																
TIPO	ESQUINA																
OCUPACIÓN %	90,60 %																
EDIFICIOS n°	2																
AÑO DE CONSTRUCCIÓN	1985																

EDIFICACIÓN PRINCIPAL

	SUPERFICIE CONSTRUIDA m²	176,00
	PLANTAS N°	3
	EDIFICABILIDAD m²/m²	2,07
	ESTADO DE SOLIDEZ	M
	ESTADO DE ACCESIBILIDAD	M
	ESTADO DE HABITABILIDAD	M
	FACHADA	EF
	CARPINTERÍAS	AL
	CUBIERTA	TC
	OTROS ELEMENTOS	Superposición P-3

USO Y OCUPACIÓN

PLANTA	USO	N°	TIPO DE OCUPACIÓN	OTROS
Baja	VIVIENDA	1	VIV. VACÍA	ALMACÉN
Primera	VIVIENDA	1		
Segunda y +	VIVIENDA			
B. Cubierta				
Sótano				

SERVICIOS E INFRAESTRUCTURAS

Alcantarillado		Tipo de calle	
Agua potable		Pavimento	
Energía eléctrica		Telecomunicaciones	
Acceso rodado		Gas Natural	



CIUDAD DE DUEÑAS. P.E.P.C.H.

F= 179

ANÁLISIS PORMENORIZADO DE LA MORFOLOGÍA, ESTADO CONSTRUCTIVO Y DE SERVICIOS, USO Y OCUPACIÓN DE CADA UNIDAD CATASTRAL.

MANZANA - M-18 PARCELA - P-5 CALLE - PLAZA ISABEL LA CATÓLICA Nº- 10

PARCELA

	SUPERFICIE m ²	93,00
	FRENTE ml	18,00
	FACHADAS n°	2
	TIPO	ESQUINA
	OCUPACIÓN %	100,00 %
	EDIFICIOS n°	1
	AÑO DE CONSTRUCCIÓN	1920

EDIFICACIÓN PRINCIPAL

	SUPERFICIE CONSTRUIDA m ²	93,00
	PLANTAS N°	2
	EDIFICABILIDAD m ² /m ²	1,00
	ESTADO DE SOLIDEZ	R
	ESTADO DE ACCESIBILIDAD	
	ESTADO DE HABITABILIDAD	
	FACHADA	PD
	CARPINTERÍAS	MD
	CUBIERTA	TC
OTROS ELEMENTOS		

USO Y OCUPACIÓN

PLANTA	USO	N°	TIPO DE OCUPACIÓN	OTROS
Baja	ALMACÉN			
Primera				
Segunda y +				
B. Cubierta				
Sótano				

SERVICIOS E INFRAESTRUCTURAS

Alcantarillado		Tipo de calle	
Agua potable		Pavimento	
Energía eléctrica		Telecomunicaciones	
Acceso rodado		Gas Natural	



CIUDAD DE DUEÑAS. P.E.P.C.H.

F= 180

ANÁLISIS PORMENORIZADO DE LA MORFOLOGÍA, ESTADO CONSTRUCTIVO Y DE SERVICIOS, USO Y OCUPACIÓN DE CADA UNIDAD CATASTRAL.

MANZANA - M-18 PARCELA - P-6 CALLE - PLAZA ISABEL LA CATÓLICA Nº- 9

PARCELA

	SUPERFICIE m ²	90,00
	FRENTE ml	19,00
	FACHADAS n°	2
	TIPO	ESQUINA
	OCUPACIÓN %	100,00 %
	EDIFICIOS n°	1
	AÑO DE CONSTRUCCIÓN	1920

EDIFICACIÓN PRINCIPAL



SUPERFICIE CONSTRUIDA m ²	93,00
PLANTAS N°	1
EDIFICABILIDAD m ² /m ²	1,00
ESTADO DE SOLIDEZ	R
ESTADO DE ACCESIBILIDAD	
ESTADO DE HABITABILIDAD	
FACHADA	PD
CARPINTERÍAS	MD
CUBIERTA	TC
OTROS ELEMENTOS	

USO Y OCUPACIÓN

PLANTA	USO	N°	TIPO DE OCUPACIÓN	OTROS
Baja	ALMACÉN			
Primera				
Segunda y +				
B. Cubierta				
Sótano				

SERVICIOS E INFRAESTRUCTURAS

Alcantarillado		Tipo de calle	
Agua potable		Pavimento	
Energía eléctrica		Telecomunicaciones	
Acceso rodado		Gas Natural	



CIUDAD DE DUEÑAS. P.E.P.C.H.

F= 181

ANÁLISIS PORMENORIZADO DE LA MORFOLOGÍA, ESTADO CONSTRUCTIVO Y DE SERVICIOS, USO Y OCUPACIÓN DE CADA UNIDAD CATASTRAL.

MANZANA - M-18 PARCELA - P-7 CALLE - PUENTECILLAS

Nº- 19

PARCELA

<p>CONSULTA DESCRIPTIVA Y GRÁFICA DE DATOS CATASTRALES BIENES INMUEBLES DE NATURALEZA URBANA Municipio de DUEÑAS Provincia de PALENCIA</p> <p>REFERENCIA CATASTRAL DEL INMUEBLE: 1774197UM731780001A.P</p> <p>DATOS DEL INMUEBLE Parcela: CL PUENTECILLAS 19 Cadastral: 14219 DUEÑAS (PALENCIA) Año de construcción: 1985</p> <p>DATOS DE LA FINCA A LA QUE PERTENECE EL INMUEBLE Parcela: CL PUENTECILLAS 19 Cadastral: DUEÑAS (PALENCIA) Año de construcción: 1985</p> <p>ELEMENTOS DE CONSTRUCCIÓN</p> <table border="1"> <thead> <tr> <th>Uso</th> <th>Estado</th> <th>Plano</th> <th>Superficie</th> </tr> </thead> <tbody> <tr> <td>VIVIENDA</td> <td>00</td> <td>00</td> <td>00</td> </tr> <tr> <td>VIVIENDA</td> <td>01</td> <td>00</td> <td>00</td> </tr> <tr> <td>VIVIENDA</td> <td>02</td> <td>00</td> <td>00</td> </tr> </tbody> </table>	Uso	Estado	Plano	Superficie	VIVIENDA	00	00	00	VIVIENDA	01	00	00	VIVIENDA	02	00	00	SUPERFICIE m ²	60,00
	Uso	Estado	Plano	Superficie														
	VIVIENDA	00	00	00														
	VIVIENDA	01	00	00														
	VIVIENDA	02	00	00														
	FRENTE ml	11,00																
	FACHADAS n ^o	1																
TIPO	REDUCIDA																	
OCUPACIÓN %	100,00 %																	
EDIFICIOS n ^o	1																	
AÑO DE CONSTRUCCIÓN	1985																	

EDIFICACIÓN PRINCIPAL



SUPERFICIE CONSTRUIDA m ²	180,00
PLANTAS N ^o	3
EDIFICABILIDAD m ² /m ²	3,00
ESTADO DE SOLIDEZ	M
ESTADO DE ACCESIBILIDAD	M
ESTADO DE HABITABILIDAD	M
FACHADA	EF
CARPINTERÍAS	MD
CUBIERTA	TC
OTROS ELEMENTOS	RUINA

USO Y OCUPACIÓN

PLANTA	USO	N ^o	TIPO DE OCUPACIÓN	OTROS
Baja	VIVIENDA	1	VIV. VACÍA	
Primera	VIVIENDA			
Segunda y +	VIVIENDA			
B. Cubierta				
Sótano				

SERVICIOS E INFRAESTRUCTURAS

Alcantarillado		Tipo de calle	
Agua potable		Pavimento	
Energía eléctrica		Telecomunicaciones	
Acceso rodado		Gas Natural	



CIUDAD DE DUEÑAS. P.E.P.C.H.

F= 182

ANÁLISIS PORMENORIZADO DE LA MORFOLOGÍA, ESTADO CONSTRUCTIVO Y DE SERVICIOS, USO Y OCUPACIÓN DE CADA UNIDAD CATASTRAL.

MANZANA - M-18 PARCELA - P-8 CALLE - PLAZA ESPAÑA

Nº- 22

PARCELA

	SUPERFICIE m ²	318,00
	FRENTE ml	7,00
	FACHADAS n°	1
	TIPO	ORDINARIA
	OCUPACIÓN %	
	EDIFICIOS n°	
	AÑO DE CONSTRUCCIÓN	

EDIFICACIÓN PRINCIPAL

	SUPERFICIE CONSTRUIDA m ²	
	PLANTAS N°	
	EDIFICABILIDAD m ² /m ²	
	ESTADO DE SOLIDEZ	
	ESTADO DE ACCESIBILIDAD	
	ESTADO DE HABITABILIDAD	
	FACHADA	EF
	CARPINTERÍAS	MT
	CUBIERTA	
OTROS ELEMENTOS		

USO Y OCUPACIÓN

PLANTA	USO	N°	TIPO DE OCUPACIÓN	OTROS
Baja	SOLAR			
Primera				
Segunda y +				
B. Cubierta				
Sótano				

SERVICIOS E INFRAESTRUCTURAS

Alcantarillado		Tipo de calle	
Agua potable		Pavimento	
Energía eléctrica		Telecomunicaciones	
Acceso rodado		Gas Natural	



CIUDAD DE DUEÑAS. P.E.P.C.H.

F= 183

ANÁLISIS PORMENORIZADO DE LA MORFOLOGÍA, ESTADO CONSTRUCTIVO Y DE SERVICIOS, USO Y OCUPACIÓN DE CADA UNIDAD CATASTRAL.

MANZANA - M-18 PARCELA - P-9 CALLE - PUENTECILLAS

Nº- 17

PARCELA

	SUPERFICIE m ²	550,00
	FRENTE ml	32,00
	FACHADAS n ^o	2
	TIPO	ESQUINA
	OCUPACIÓN %	63,82
	EDIFICIOS n ^o	1
	AÑO DE CONSTRUCCIÓN	1985

EDIFICACIÓN PRINCIPAL



SUPERFICIE CONSTRUIDA m ²	746,00
PLANTAS N ^o	2
EDIFICABILIDAD m ² /m ²	1,36
ESTADO DE SOLIDEZ	R
ESTADO DE ACCESIBILIDAD	R
ESTADO DE HABITABILIDAD	R
FACHADA	PD
CARPINTERÍAS	MD
CUBIERTA	TC
OTROS ELEMENTOS	BALCONES

USO Y OCUPACIÓN

PLANTA	USO	N ^o	TIPO DE OCUPACIÓN	OTROS
Baja	VIVIENDA	1	VIV. PERMANENTE	APARCAMIENTO
Primera	VIVIENDA	1	VIV. PERMANENTE	
Segunda y +				
B. Cubierta				
Sótano				

SERVICIOS E INFRAESTRUCTURAS

Alcantarillado		Tipo de calle	
Agua potable		Pavimento	
Energía eléctrica		Telecomunicaciones	
Acceso rodado		Gas Natural	



CIUDAD DE DUEÑAS. P.E.P.C.H.

F= 184

ANÁLISIS PORMENORIZADO DE LA MORFOLOGÍA, ESTADO CONSTRUCTIVO Y DE SERVICIOS, USO Y OCUPACIÓN DE CADA UNIDAD CATASTRAL.

MANZANA - M-18 PARCELA - P-10 CALLE - PUENTECILLAS

Nº- 15

PARCELA

<p>CONSULTA DESCRIPTIVA Y GRÁFICA DE DATOS CATASTRALES BIENES INMUEBLES DE NATURALEZA URBANA Municipio de DUEÑAS Provincia de PALENCIA</p> <p>REFERENCIA CATASTRAL DEL INMUEBLE 1775150UM7317N0001LW</p> <p>DATOS DEL INMUEBLE Parcela: CL PUENTECILLAS 15 34219 DUEÑAS (PALENCIA)</p> <p>DATOS DE LA FINCA A LA QUE PERTENECE EL INMUEBLE Parcela: CL PUENTECILLAS 15 DUEÑAS (PALENCIA)</p> <p>ELEMENTOS DE CONSTRUCCIÓN</p> <table border="1"> <thead> <tr> <th>Uso</th> <th>Edificio</th> <th>Planta</th> <th>Superficie m²</th> </tr> </thead> <tbody> <tr> <td>ALMACÉN</td> <td>E</td> <td>-1</td> <td>01</td> <td>08</td> </tr> <tr> <td>APARCAMIENTO</td> <td>E</td> <td>00</td> <td>01</td> <td>07</td> </tr> <tr> <td>COMERCIO</td> <td>E</td> <td>00</td> <td>02</td> <td>09</td> </tr> <tr> <td>VIVIENDA</td> <td>E</td> <td>01</td> <td>01</td> <td>120</td> </tr> <tr> <td>VIVIENDA</td> <td>E</td> <td>02</td> <td>01</td> <td>132</td> </tr> <tr> <td>ELEMENTOS COMUNES</td> <td></td> <td></td> <td></td> <td>44</td> </tr> </tbody> </table>	Uso	Edificio	Planta	Superficie m²	ALMACÉN	E	-1	01	08	APARCAMIENTO	E	00	01	07	COMERCIO	E	00	02	09	VIVIENDA	E	01	01	120	VIVIENDA	E	02	01	132	ELEMENTOS COMUNES				44	SUPERFICIE m²	159,00
	Uso	Edificio	Planta	Superficie m²																																
	ALMACÉN	E	-1	01	08																															
	APARCAMIENTO	E	00	01	07																															
	COMERCIO	E	00	02	09																															
	VIVIENDA	E	01	01	120																															
	VIVIENDA	E	02	01	132																															
ELEMENTOS COMUNES				44																																
FRENTE ml	29,00																																			
FACHADAS n°	2																																			
TIPO	ESQUINA																																			
OCUPACIÓN %	91,82																																			
EDIFICIOS n°	1																																			
AÑO DE CONSTRUCCIÓN	1997																																			

EDIFICACIÓN PRINCIPAL

	SUPERFICIE CONSTRUIDA m²	511,00
	PLANTAS N°	3+ST
	EDIFICABILIDAD m²/m²	2,90
	ESTADO DE SOLIDEZ	B
	ESTADO DE ACCESIBILIDAD	B
	ESTADO DE HABITABILIDAD	B
	FACHADA	PD, LV
	CARPINTERÍAS	AL
	CUBIERTA	TC
OTROS ELEMENTOS	MIRADOR	

USO Y OCUPACIÓN

PLANTA	USO	N°	TIPO DE OCUPACIÓN	OTROS
Baja	EQ. COMERCIAL			APARCAMIENTO
Primera	VIVIENDA	1	VIV. PERMANENTE	
Segunda y +	VIVIENDA		VIV. PERMANENTE	
B. Cubierta				
Sótano				

SERVICIOS E INFRAESTRUCTURAS

Alcantarillado		Tipo de calle	
Agua potable		Pavimento	
Energía eléctrica		Telecomunicaciones	
Acceso rodado		Gas Natural	