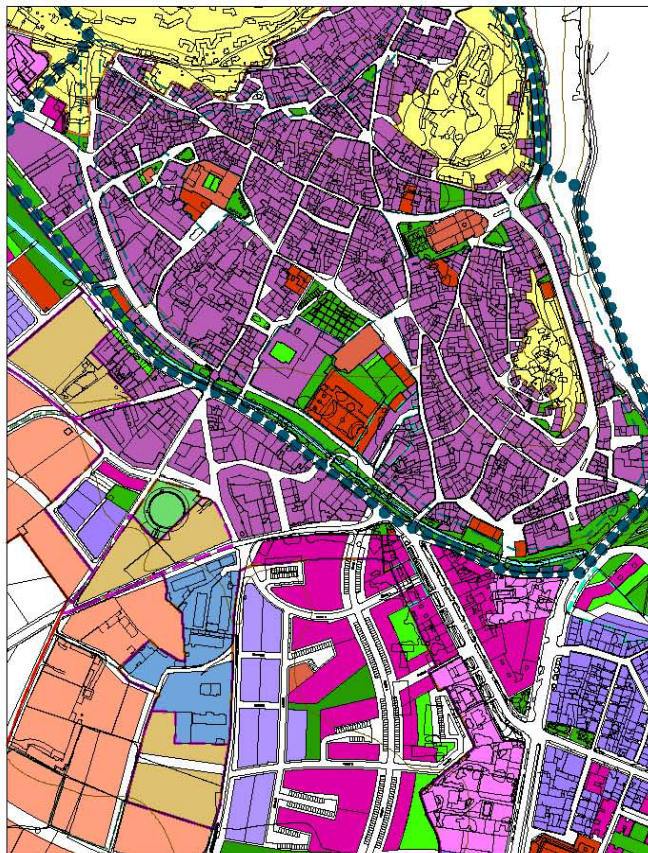


PLAN GENERAL DE ORDENACIÓN URBANA

DUEÑAS



DN-DOCUMENTO NORMATIVO CT.CATÁLOGO

PROMOTOR:

AYUNTAMIENTO DE DUEÑAS (PALENCIA)

REDACTORES:

JOSE ANTONIO FLÓREZ GONZÁLEZ

ARQUITECTO

ALFONSO GONZÁLEZ GAISÁN

ARQUITECTO

FRANCISCO BLANCO VELASCO

ARQUITECTO

JULIO 2013



EDIFICACIÓN, URBANISMO Y MEDIO AMBIENTE S.L.P.



AYUNTAMIENTO DE
DUEÑAS

Redactores:

-LAR-EDIFICACIÓN, URBANISMO Y MEDIO AMBIENTE SLP

. JOSÉ ANTONIO FLÓREZ GONZÁLEZ
-arquitecto-urbanista-

. FRANCISCO BLANCO VELASCO
-arquitecto-

. ALFONSO GONZÁLEZ GAISÁN
-arquitecto-

. JUAN JOSE PEÑA BALESTRA

. ALBERTO MAGDALENO DE LA VIUDA –arquitecto-

. ANA ESPEJA GONZALO –arquitecto-

. FRANCISCO JAVIER SANZ GARCIA –Strato-Gabinete Arqueológico-

**ORDENANZA ESPECÍFICA PARA EL CATÁLOGO DEL PGOU Y PARA
EL ÁMBITO DECLARADO DEL CONJUNTO HISTÓRICO (BIC).**

CONDICIONES ESPECÍFICAS PARA EL CATÁLOGO DEL PLAN, YACIMIENTOS Y HALLAZGOS ARQUEOLÓGICOS Y BIENES MUEBLES O INMUEBLES DEL PATRIMONIO ARQUEOLÓGICO DE CASTILLA Y LEÓN.

La Documentación que a este respecto contiene el PGOU lo es a efectos urbanísticos. El desarrollo de las determinaciones en el ámbito declarado Conjunto Histórico, se remite a la posterior elaboración de un PLAN ESPECIAL DE PROTECCIÓN DEL CONJUNTO HISTÓRICO ESPECÍFICO.

. El Catálogo que contiene el PGOU, es el exigido por la legislación urbanística y no el regulado por los criterios del art. 94 del Reglamento de Patrimonio Cultural de Castilla y León, por lo que, en tanto no se elabore dicho documento con citados criterios, la autorización de las obras en el Conjunto Histórico y zonas arqueológicas se registrará por el art.44 de la Ley de Patrimonio Cultural de Castilla y León”.

. Cualquier intervención en monumentos o jardines históricos, así como la realización de cualquier actividad arqueológica, trabajos de consolidación o restauración de bienes muebles o inmuebles del Patrimonio Arqueológico de Castilla y León, requerirá la autorización previa del órgano competente en materia de Patrimonio Cultural.

. El Catálogo del PGOU, incluye los escudos e inscripciones existentes en el término municipal, protegidos por el Decreto 571/1963, de 14 de marzo. Se incluyen igualmente los chozos y corrales protegidos en suelo rústico, en el plano 6 de Ordenación “Suelos Rústicos.

. Los entornos de protección de los BIC, son ámbitos coincidentes con el propio elemento declarado BIC.

El presente PGOU incorpora un catálogo de edificios protegidos, a través de Fichas Pormenorizadas para cada uno de ellos, que contienen las diferentes protecciones y condiciones de uso y edificación aplicables sobre cada uno, con independencia de la ordenanza general que le afecte por la zona en la que se encuentre. En concreto las Fichas y el Plano de Catálogo del presente PGOU, se incluyen los edificios protegidos en diferentes niveles y elementos y espacios urbanos de interés.

Se incluyen un total de **77 edificios y elementos, además de los escudos.**

Estas protecciones se establecen bajo cuatro niveles:

- AMBIENTAL: (32 edificios: 24 en ambiental y 8 en ambiental 2)

Protege el aspecto externo del edificio -su fachada principal-, el ritmo y proporción de huecos y elementos de fachada, la altura de cornisa y la tipología general de la misma, en molduras, vuelos, remates de cornisa...etc.

(A juicio de los servicios técnicos del Ayuntamiento de DUEÑAS, en cada caso concreto, podrán autorizarse modificaciones puntuales y sustituciones para su reproducción constructiva, en función del estado de deterioro y conservación, sin que ello produzca una total alteración de la protección asignada).

Se distinguen dos categorías:

- . AMBIENTAL: Con mantenimiento de la fachada existente.
- . AMBIENTAL Nivel 2: Permittedose el derribo y reconstrucción de la misma.

- ESTRUCTURAL: (21 edificios)

Protege el aspecto externo del edificio en su volumen total -sus fachadas y cubiertas-, el ritmo y proporción de huecos y elementos de fachada, la altura de cornisa y la tipología general de la misma, en molduras, vuelos, remates de cornisa, las cubiertas, la distribución general tipológica estructural, disposición de accesos, núcleos verticales y sistema estructural básico.

(A juicio de los servicios técnicos del Ayuntamiento de DUEÑAS, en cada caso concreto, podrán autorizarse modificaciones y ampliaciones puntuales y sustituciones para su reproducción constructiva, en función del estado de deterioro y conservación, y del programa de adecuación al nuevo uso que se plantee, sin que ello produzca una total alteración de la protección asignada).

- INTEGRAL- (INCLUYE LOS BIENES DE INTERÉS CULTURAL –B.I.C.-) (24 edificios)

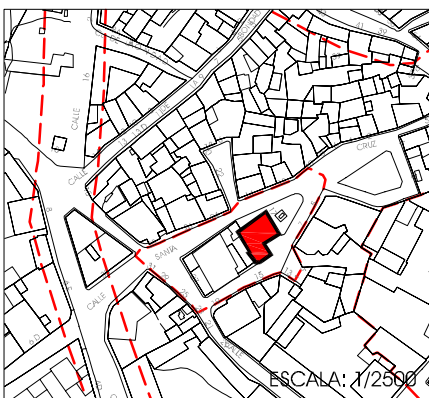
Protege el aspecto externo del edificio en su volumen total -sus fachadas y cubiertas, el ritmo y proporción de huecos y elementos de fachada, la altura de cornisa y la tipología general de la misma, en molduras, vuelos, remates de cornisa, las cubiertas, la distribución tipológica estructural, disposición de accesos, núcleos verticales y el sistema estructural-. En principio todos los elementos constructivos y formales del edificio.

(En el ámbito de los B.I.C. Declarados, a juicio de la Comisión Territorial de Patrimonio Cultural de PALENCIA, y en el resto a juicio de los servicios técnicos del Ayuntamiento de DUEÑAS, en cada caso concreto, podrán autorizarse modificaciones y ampliaciones puntuales y sustituciones para su reproducción constructiva, en función del estado de deterioro y conservación, y del programa de adecuación al nuevo uso que se plantee, sin que ello produzca la alteración de la protección asignada).

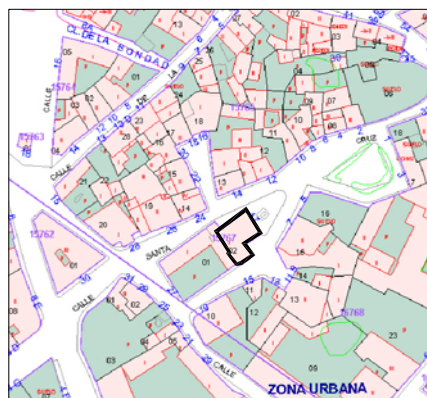
LOCALIZACIÓN: Calle Santa Cruz 17

Ermita del Cristo

REFERENCIA CATASTRAL: 576702UM7317N



PARCELARIO



SITUACIÓN



FOTO

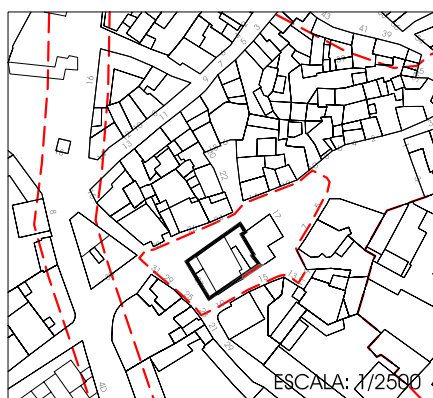


CATALOGACIÓN:

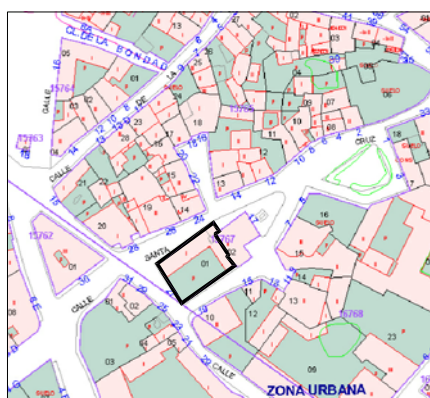
Protección integral

LOCALIZACIÓN: Calle Santa Cruz 27. Entorno Ermita del Cristo

REFERENCIA CATASTRAL: 1576701UM7317N




PARCELARIO



SITUACIÓN



FOTO



CATALOGACIÓN:

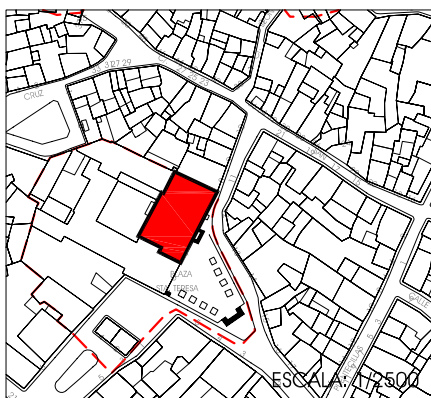
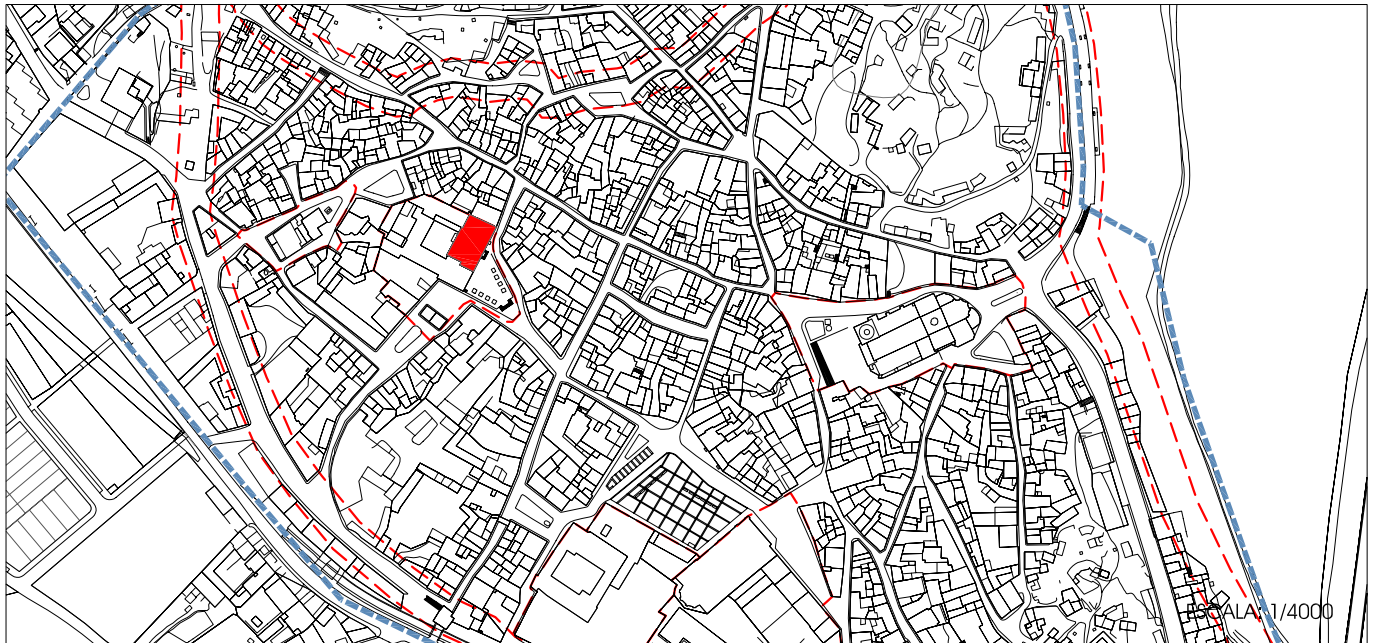
Protección Integral

* Área de cautela arqueológica de la Ermita del Cristo.

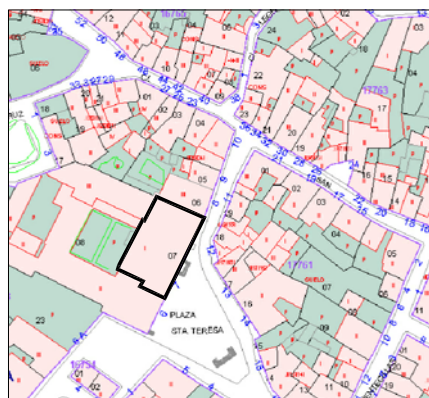
LOCALIZACIÓN: Plaza de Santa Teresa 7

Iglesia del Convento de Santa Teresa

REFERENCIA CATASTRAL: 1676807UM7317N



PARCELARIO



SITUACION



FOTO



CATALOGACIÓN:

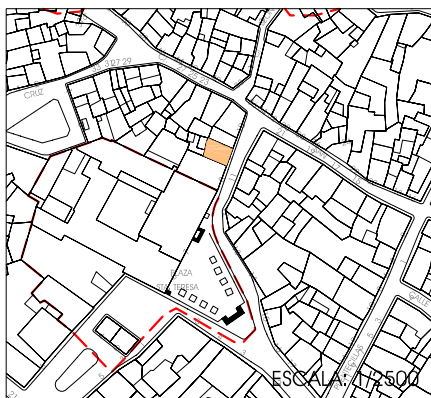
Protección Integral

* Área de cautela arqueológica del Hospital de Santiago - Convento de Santa Teresa.

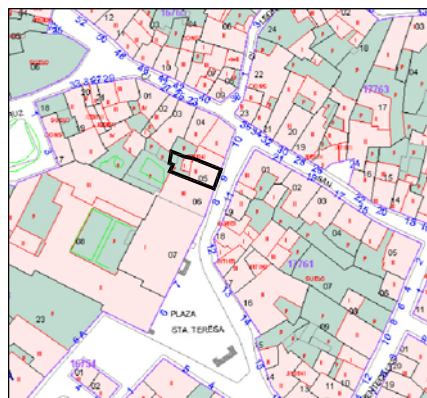
LOCALIZACIÓN: Plaza Santa Teresa 9

Vivienda

REFERENCIA CATASTRAL: 1676805UM7317N



PARCELARIO



SITUACIÓN



FOTO



CATALOGACIÓN:

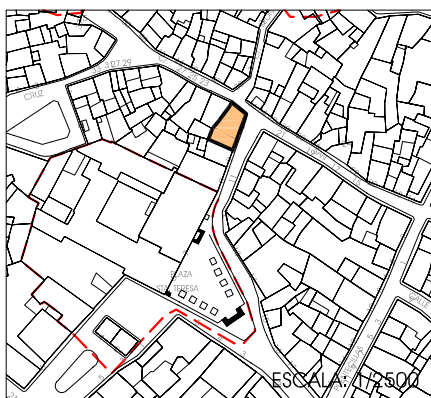
Protección ambiental 2

Se permitirá la reestructuración de los huecos de fachada.

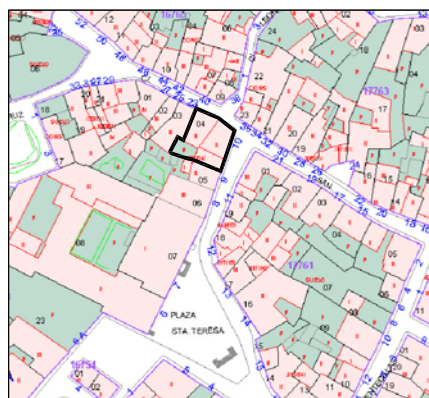
LOCALIZACIÓN: Plaza de Santa Teresa 10

Vivienda

REFERENCIA CATASTRAL: 1676804UM7317N



PARCELARIO



SITUACION



FOTO



CATALOGACIÓN:

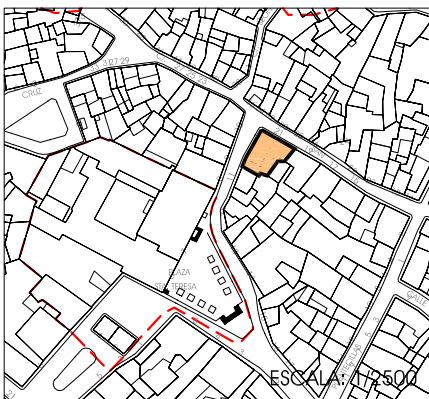
Protección ambiental 2

Eliminación del alero y supresión de elementos de fachada discordantes.

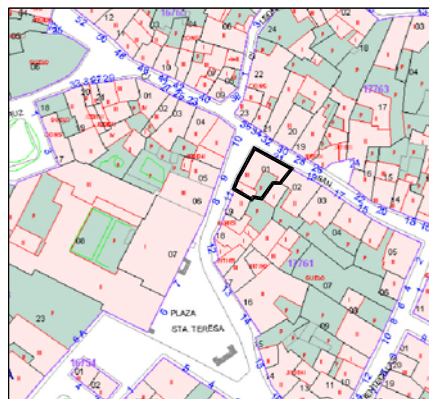
LOCALIZACIÓN: Calle San Juan 21

Vivienda

REFERENCIA CATASTRAL: 1776101UM7317N



PARCELARIO



SITUACIÓN



FOTO



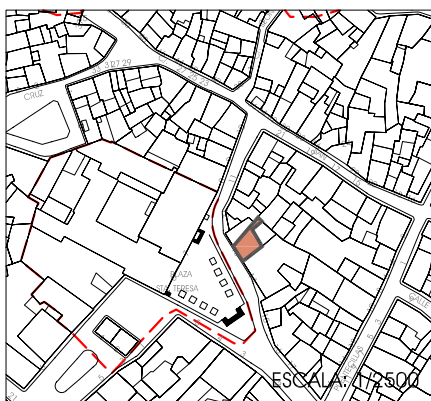
CATALOGACIÓN:

Protección ambiental

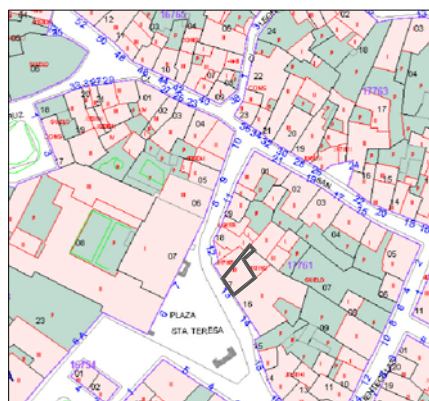
LOCALIZACIÓN: Plaza de Santa Teresa 13

Vivienda

REFERENCIA CATASTRAL: 1776117UM7317N



PARCELARIO



SITUACIÓN



FOTO



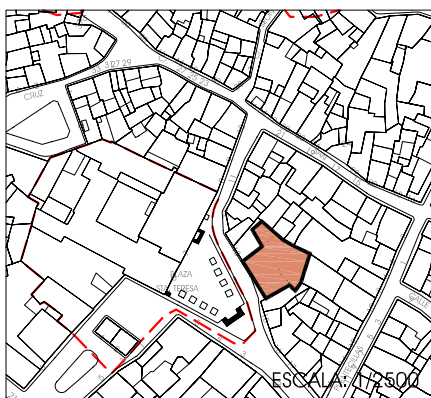
CATALOGACIÓN:

Protección estructural

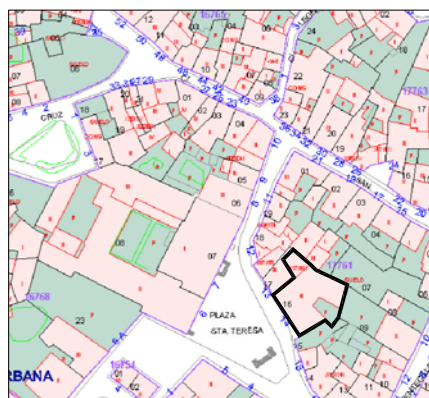
LOCALIZACIÓN: Plaza de Santa Teresa 14

Vivienda

REFERENCIA CATASTRAL: 1776116UM7317N



PARCELARIO



SITUACIÓN



FOTO



CATALOGACIÓN:

Protección estructural

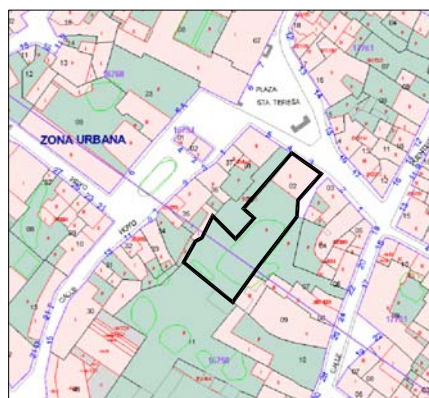
LOCALIZACIÓN: Plaza de Santa Teresa 3

Vivienda

REFERENCIA CATASTRAL: 1675802UM7317



PARCELARIO



SITUACIÓN



FOTO



CATALOGACIÓN:

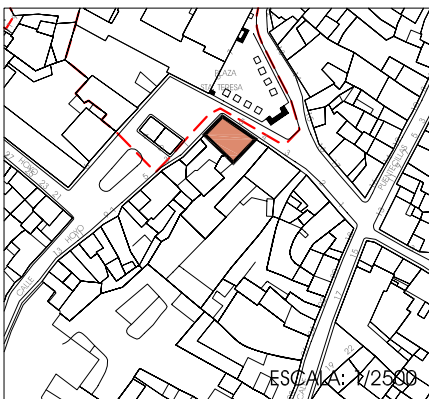
Protección estructural

Escudos: Protección integral

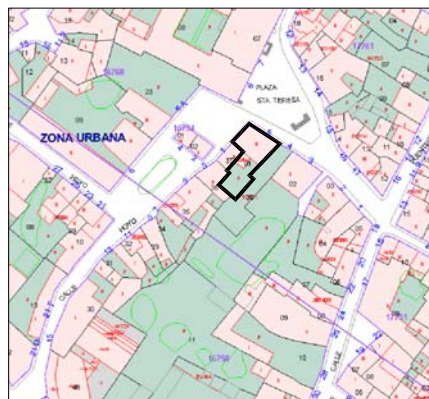
LOCALIZACIÓN: Plaza Santa Teresa 5

Vivienda

REFERENCIA CATASTRAL: 1675801UM7317N



PARCELARIO



SITUACIÓN



FOTO



CATALOGACIÓN:

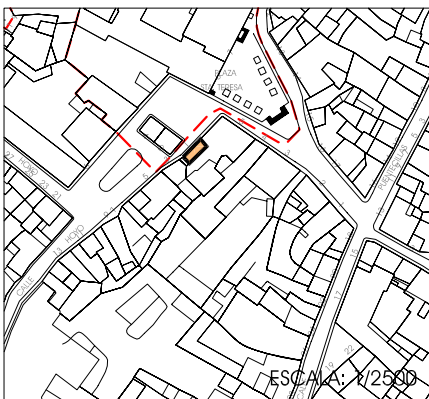
Protección estructural

Escudo: Protección integral

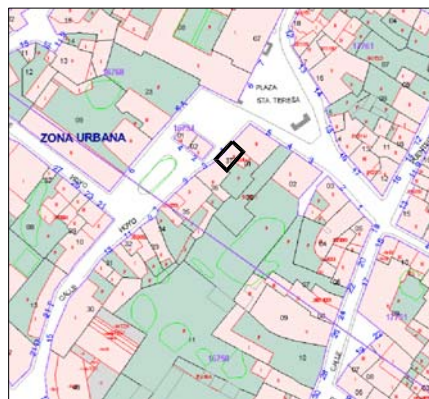
LOCALIZACIÓN: Calle del Hoyo 1

Vivienda


REFERENCIA CATASTRAL: 1675837UM7317N



PARCELARIO



SITUACIÓN



FOTO



CATALOGACIÓN:

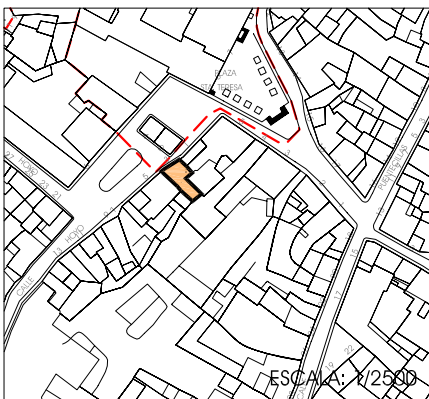
Protección ambiental

Se permitirá la reestructuración de los huecos de fachada.

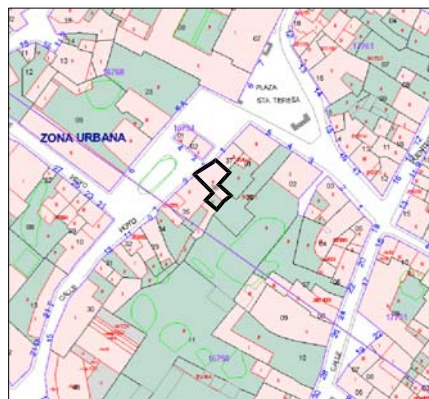
LOCALIZACIÓN: Calle del Hoyo 3

Vivienda

REFERENCIA CATASTRAL: 1675836UM7317N



PARCELARIO



SITUACIÓN



FOTO



CATALOGACIÓN:

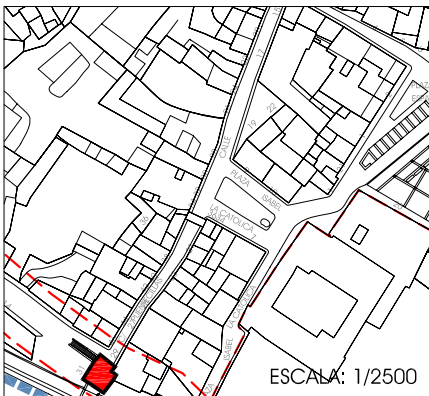
Protección ambiental

Se permitirá la reestructuración de los huecos de fachada.

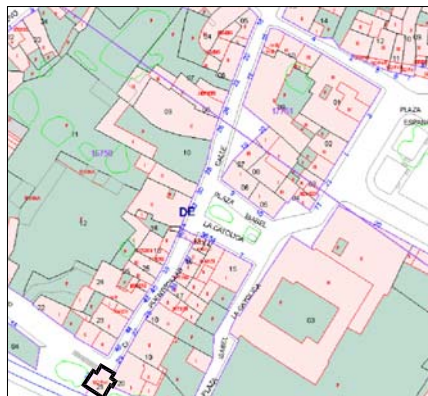
LOCALIZACIÓN: Calle Puentecillas 31

Puerta de los Remedios. (Ojo de la Virgen)

REFERENCIA CATASTRAL: 1675821UM7317N



PARCELARIO



SITUACIÓN



FOTO



CATALOGACIÓN:

Protección Integral. Resto visible de la Muralla - BIC

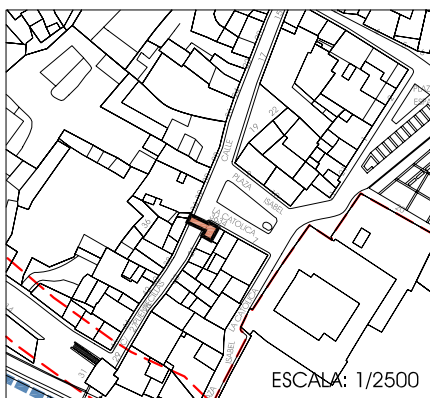
Cualquier Intervención en el Elemento deberá contar con la autorización previa y preceptiva de la Comisión Territorial de Patrimonio Cultural de Palencia.

Cualquier Intervención que pueda afectar a posibles hallazgos arqueológicos (Ámbito del trazado de la "Muralla") deberá contar con la consiguiente Intervención arqueológica)

LOCALIZACIÓN: Casa Puente en Calle Puentecillas

Vivienda

REFERENCIA CATASTRAL: 1675813UM7317N



PARCELARIO



SITUACIÓN



FOTO



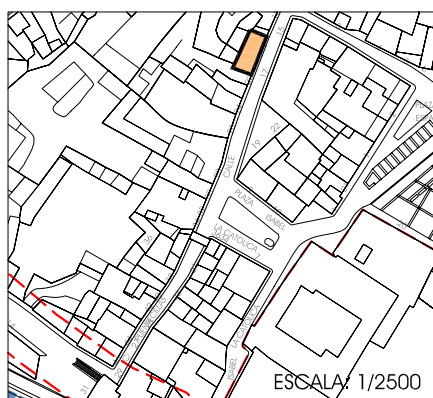
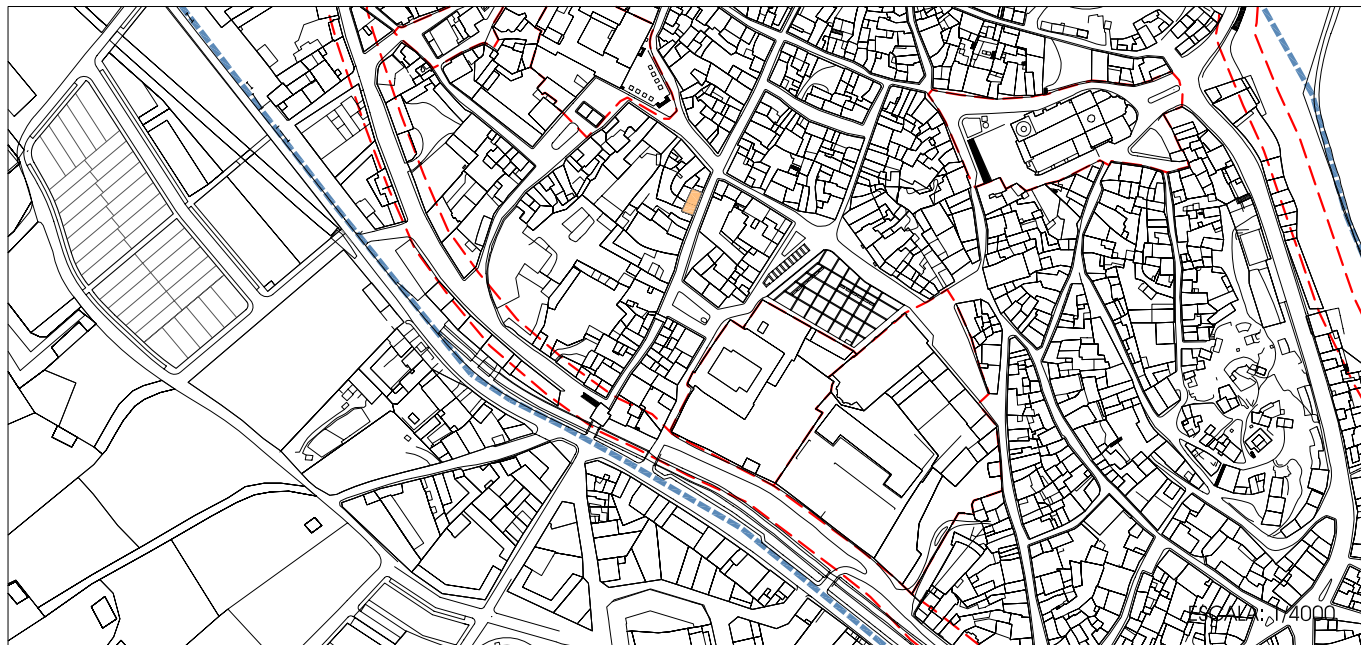
CATALOGACIÓN:

Protección estructural

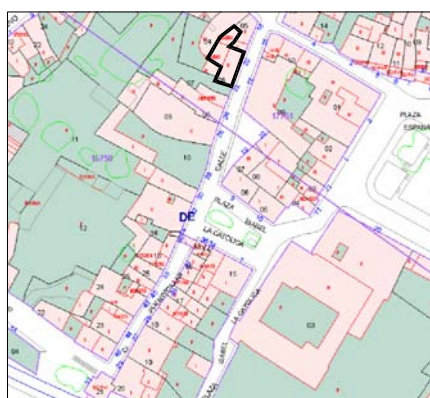
LOCALIZACIÓN: Calle Puenteillas 20

Vivienda

REFERENCIA CATASTRAL: 1675806UM7317N



PARCELARIO



SITUACIÓN



FOTO



CATALOGACIÓN:

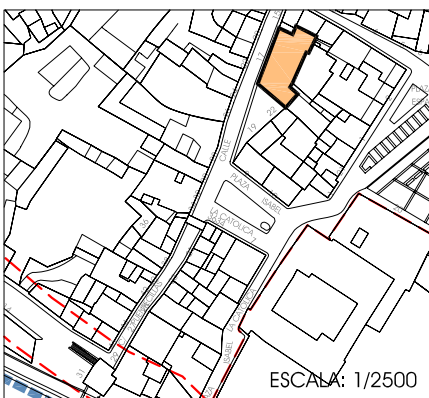
Protección ambiental

Se permitirá la reestructuración de huecos de fachada.

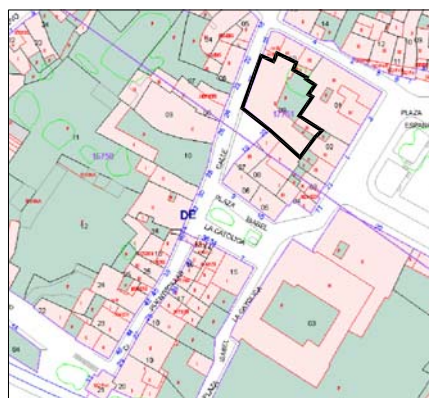
LOCALIZACIÓN: Calle Puentecilla 17

Vivienda

REFERENCIA CATASTRAL: 1775109UM7317



PARCELARIO



SITUACIÓN



FOTO



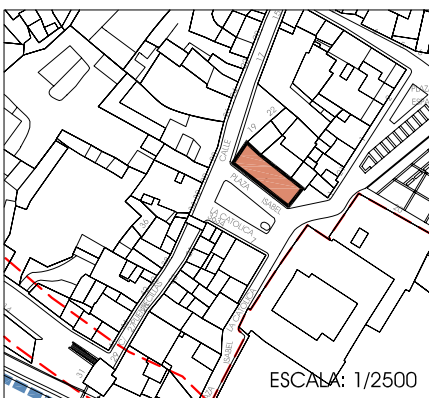
CATALOGACIÓN:

Protección ambiental

LOCALIZACIÓN: Plaza de Isabel la Católica 9 10

Vivienda

REFERENCIA CATASTRAL: 1775106UM7317S 1775105UM7317S



PARCELARIO



SITUACIÓN



FOTO



CATALOGACIÓN:

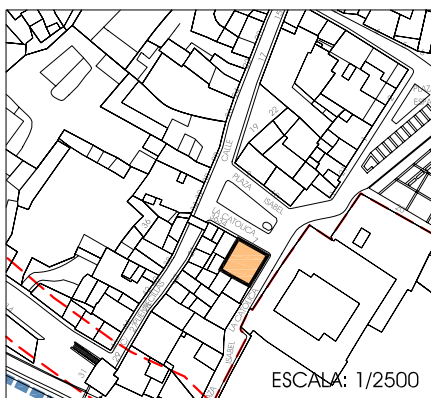
Protección estructural

Se permitirá la reestructuración y apertura de huecos de fachada.

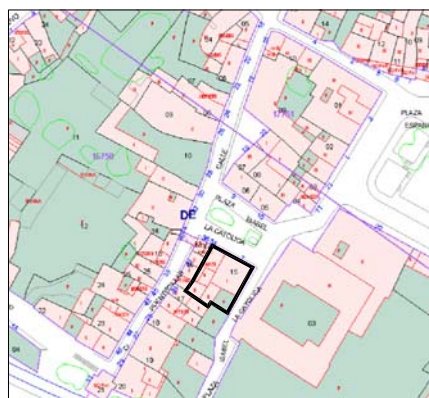
LOCALIZACIÓN: Plaza Isabel la Católica

Vivienda

REFERENCIA CATASTRAL: 167581UM7317N



PARCELARIO



SITUACIÓN



FOTO



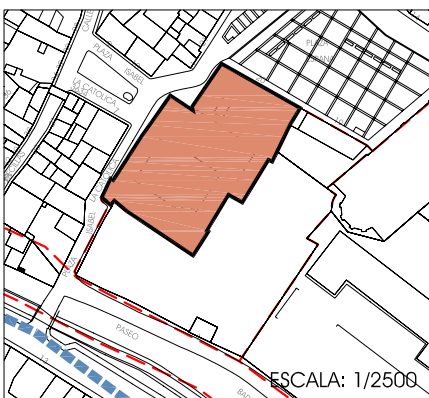
CATALOGACIÓN:

Protección ambiental

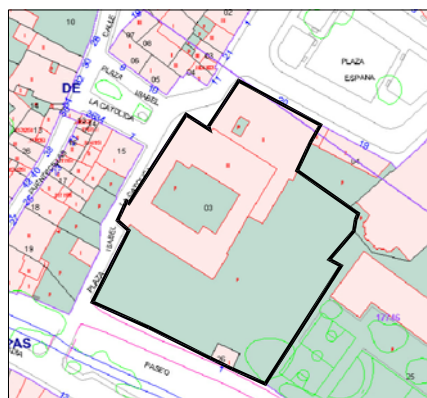
LOCALIZACIÓN: Plaza de España 20

Palacio de los Buendía

REFERENCIA CATASTRAL: 1774603UM7317S



PARCELARIO



SITUACIÓN



FOTO



CATALOGACIÓN:

Protección estructural

Cualquier Intervención que pueda afectar a posibles hallazgos arqueológicos (Ámbito del trazado de la "Muralla") deberá contar con la consiguiente Intervención arqueológica)

* Área de cautela arqueológica del Palacio de Buendía.

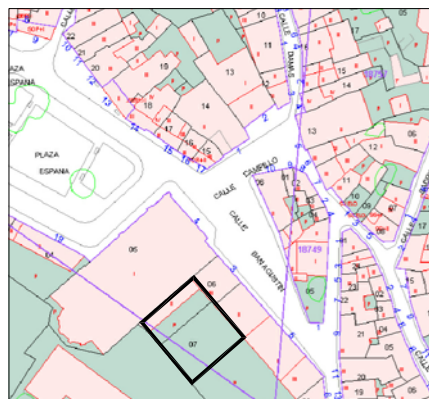
LOCALIZACIÓN: Patio interior calle San Agustín

Patio de Arcos

REFERENCIA CATASTRAL:



PARCELARIO



SITUACIÓN



FOTO



CATALOGACIÓN:

Protección estructural

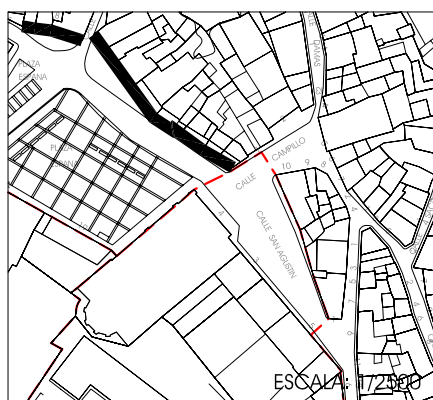
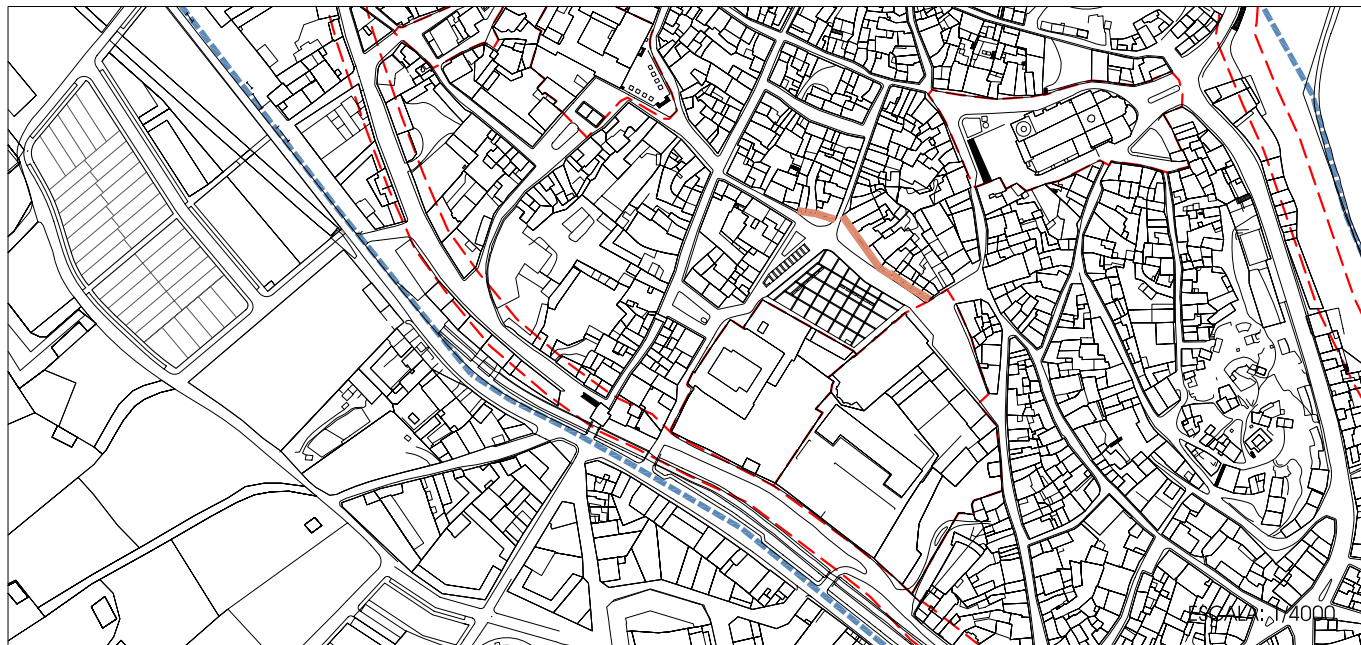
Cualquier intervención que pueda afectar a posibles hallazgos arqueológicos (Ámbito del trazado de la "Muralla") deberá contar con la consiguiente intervención arqueológica)

* Área de cautela arqueológica
Convento de San Agustín.

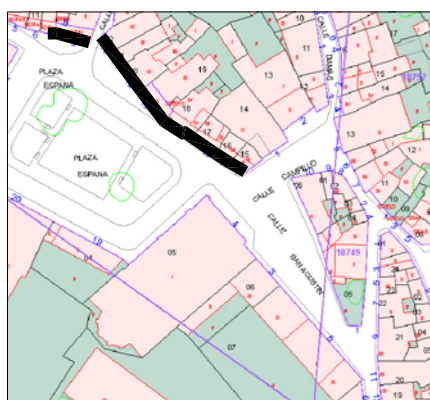
Se permitirá su cubrición y cerramiento para usos de equipamiento.

LOCALIZACIÓN: Soportales de Plaza de España

REFERENCIA CATASTRAL:



PARCELARIO



SITUACIÓN



FOTO



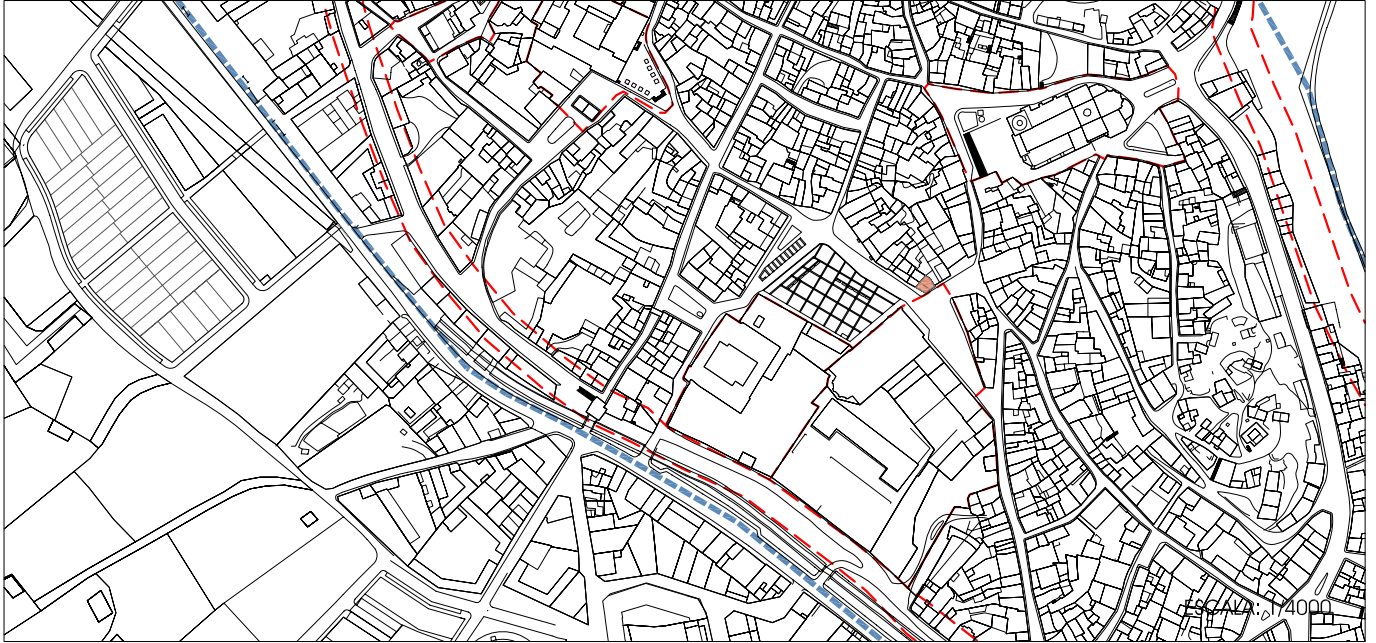
CATALOGACIÓN:

Protección estructural

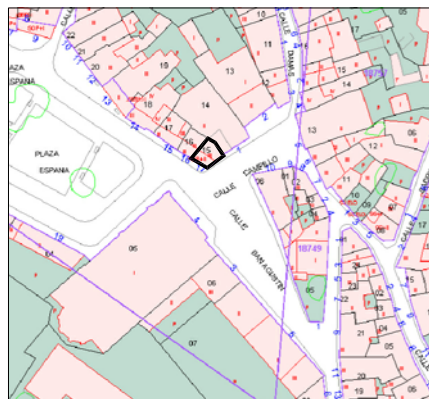
LOCALIZACIÓN: Plaza de España 17

Vivienda

REFERENCIA CATASTRAL: 1875215UM7317N



PARCELARIO



SITUACIÓN



FOTO



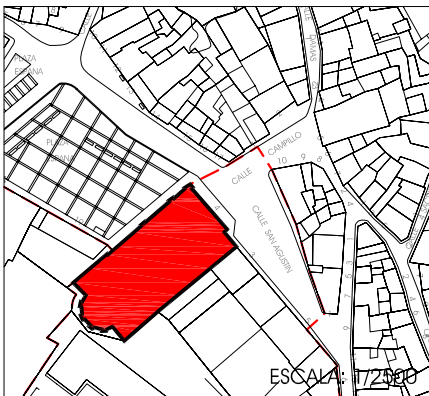
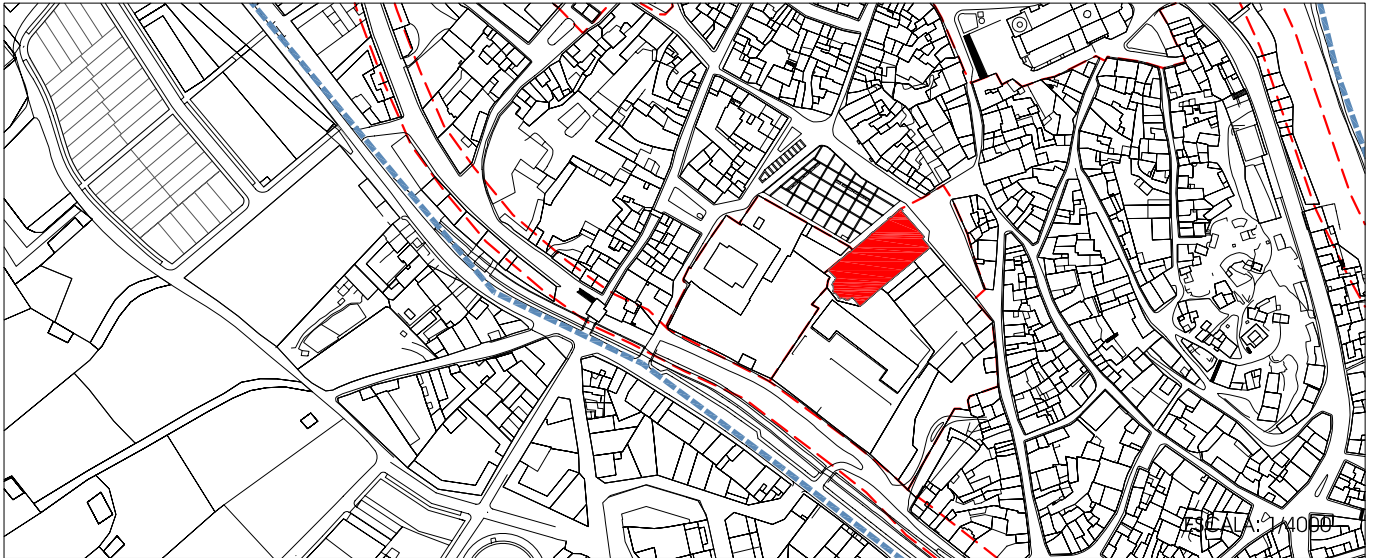
CATALOGACIÓN:

Protección estructural

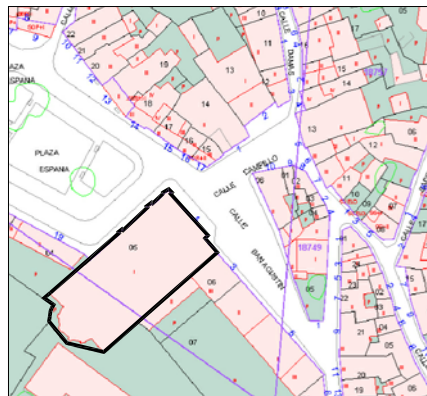
LOCALIZACIÓN: Plaza de San Agustín 4

Iglesia de San Agustín

REFERENCIA CATASTRAL: 1774605UM7317S



PARCELARIO



SITUACIÓN



FOTO



CATALOGACIÓN:

Protección integral

Cualquier intervención que pueda afectar a posibles hallazgos arqueológicos (Ámbito del trazado de la "Muralla") deberá contar con la consiguiente intervención arqueológica)

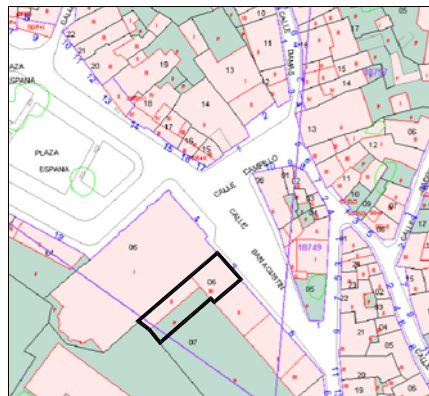
* Área de cautela arqueológica Convento de San Agustín.

LOCALIZACIÓN: Plaza de San Agustín 3

REFERENCIA CATASTRAL: 1774606UM7317S



PARCELARIO



SITUACIÓN



FOTO



CATALOGACIÓN:

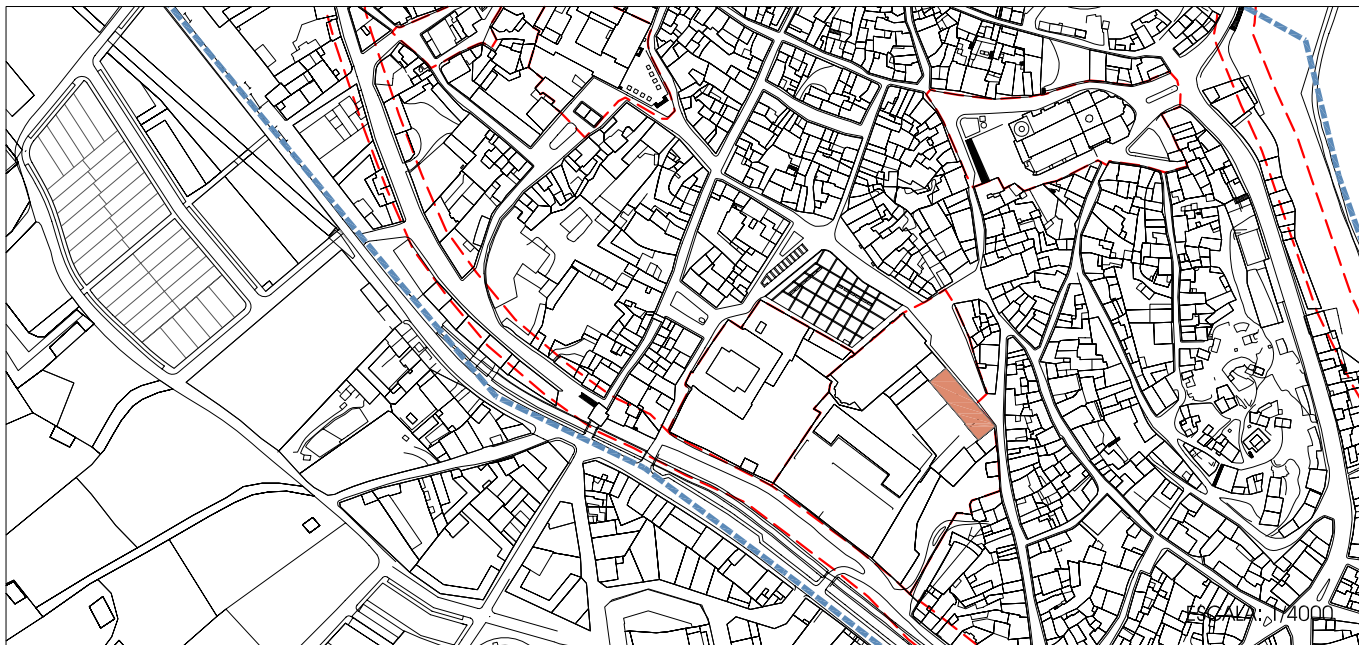
Protección estructural.

Cualquier Intervención que pueda afectar a posibles hallazgos arqueológicos (Ámbito del trazado de la "Muralla") deberá contar con la consiguiente intervención arqueológica)

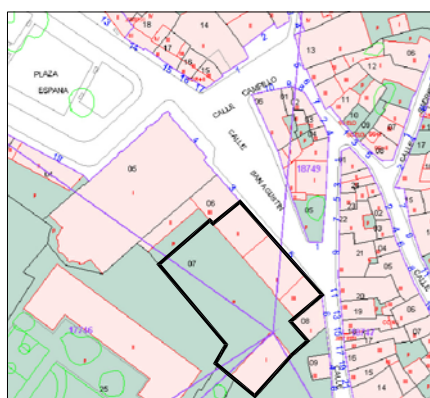
* Área de cautela arqueológica Convento de San Agustín.

LOCALIZACIÓN: Plaza de San Agustín 2

REFERENCIA CATASTRAL: 1774607UM7317S



PARCELARIO



SITUACIÓN



FOTO



CATALOGACIÓN:

Protección estructural.

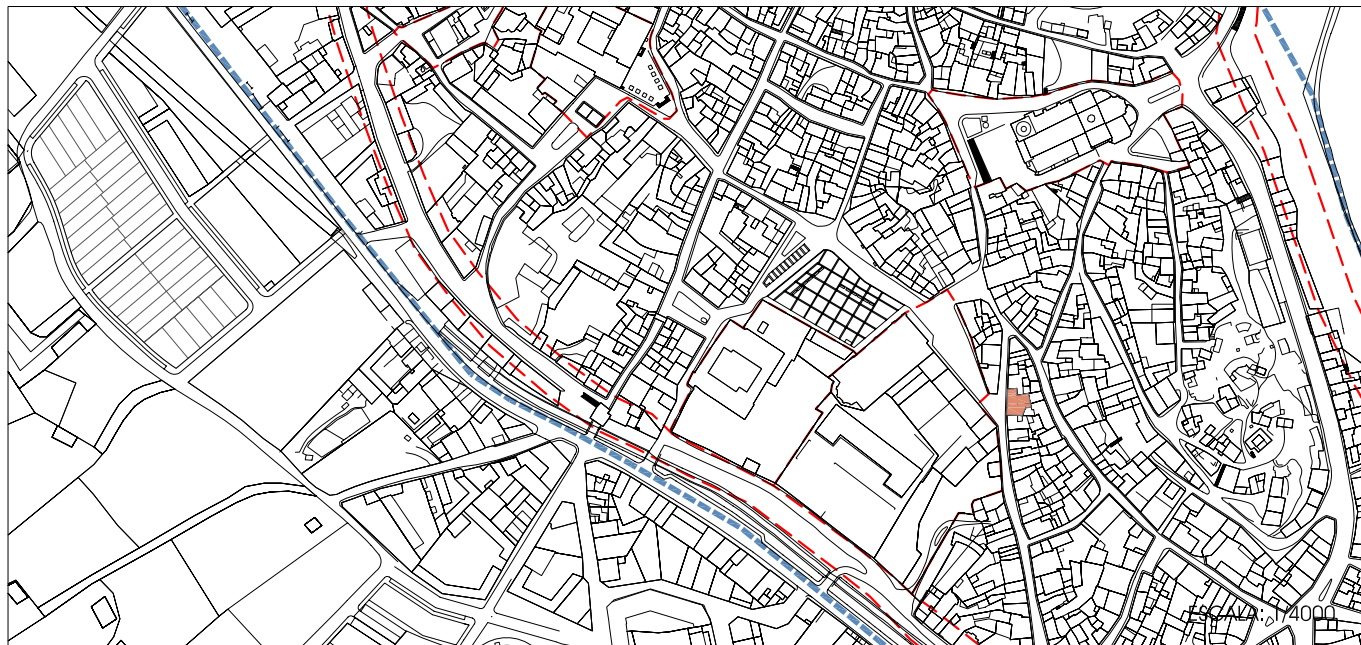
Cualquier Intervención que pueda afectar a posibles hallazgos arqueológicos (Ámbito del trazado de la "Muralla") deberá contar con la consiguiente Intervención arqueológica)

* Área de cautela arqueológica Convento de San Agustín.

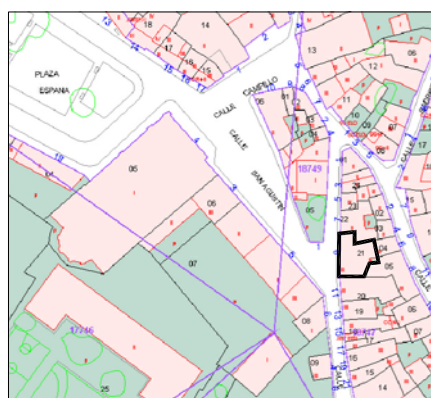
LOCALIZACIÓN: Calle Monedero 9

Vivienda

REFERENCIA CATASTRAL: 1874721UM7317S



PARCELARIO



SITUACIÓN



FOTO



CATALOGACIÓN:

Protección estructural.

Escudo: Protección Integral.

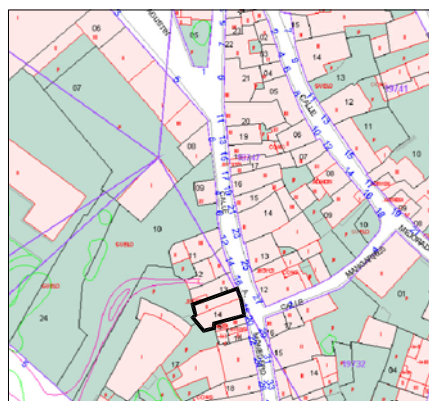
LOCALIZACIÓN: Calle Monedero 18

Vivienda

REFERENCIA CATASTRAL: 1774614UM7317S




PARCELARIO



SITUACION



FOTO



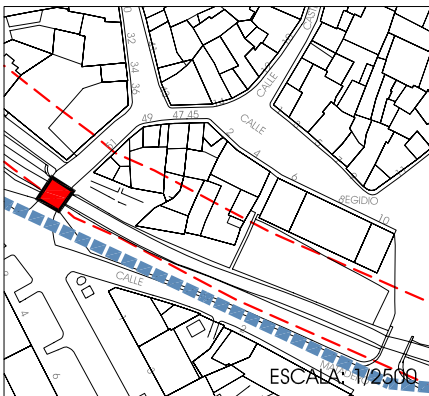
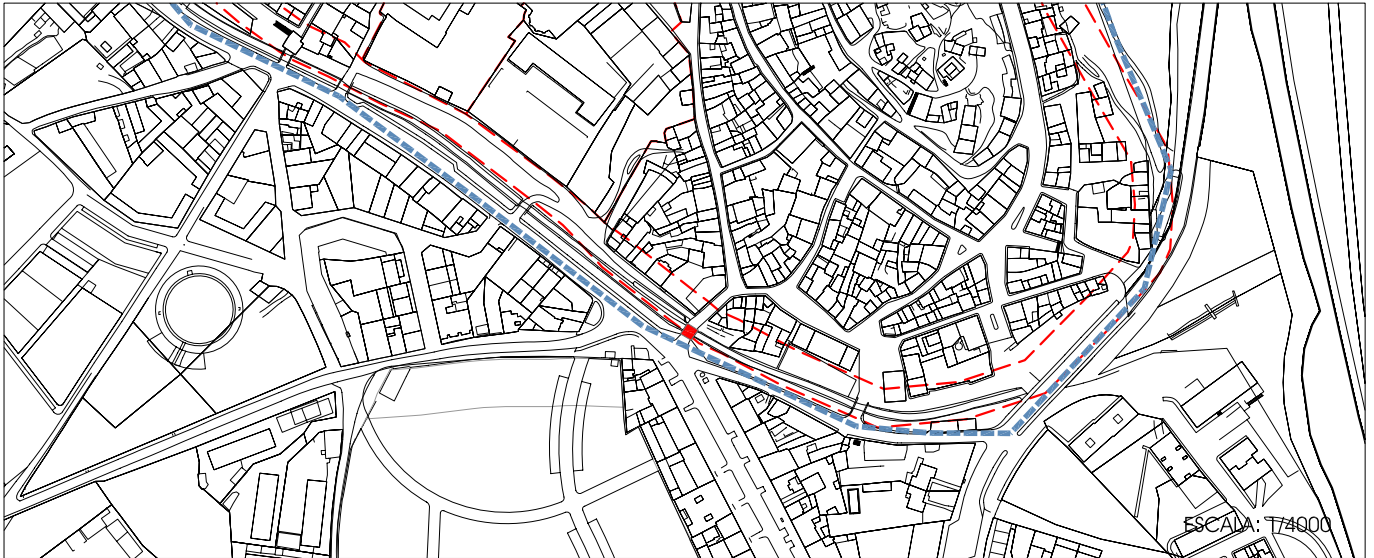
CATALOGACIÓN:

Protección ambiental

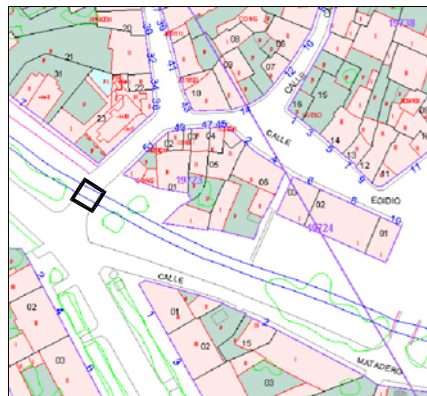
LOCALIZACIÓN: Paseo de la Barbacana.

Puente sobre Arroyo Valdesanjuan

REFERENCIA CATASTRAL:



PARCELARIO



SITUACIÓN



FOTO



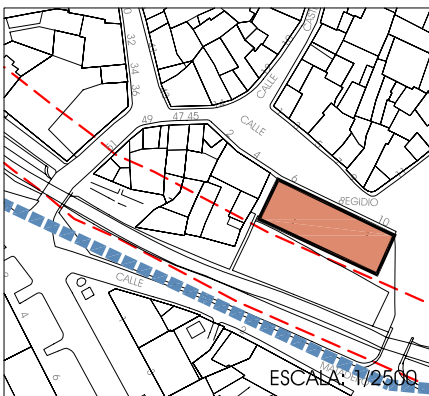
CATALOGACIÓN:

Protección Integral

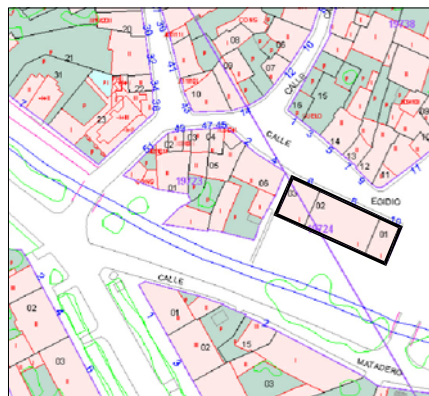
Cualquier intervención que pueda afectar a posibles hallazgos arqueológicos (Ámbito del trazado de la "Muralla") deberá contar con la consiguiente intervención arqueológica)

LOCALIZACIÓN: Calle Egidio Mate nº 6, 8 y 10

REFERENCIA CATASTRAL: 1972403UM7317S 1972402UM7317S 1972401UM7317S



PARCELARIO



SITUACIÓN



FOTO



CATALOGACIÓN:

Protección estructural

Cualquier intervención que pueda afectar a posibles hallazgos arqueológicos (Ámbito del trazado de la "Muralla") deberá contar con la consiguiente intervención arqueológica)

Se permitirá la reestructuración y apertura de huecos de fachada.

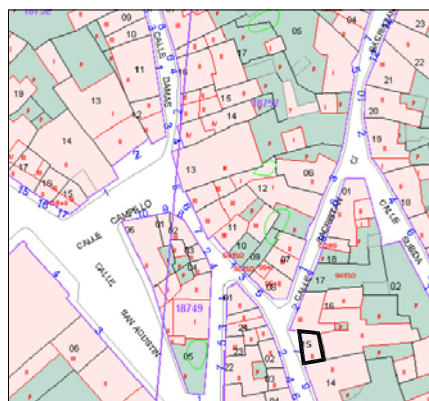
LOCALIZACIÓN: Calle Mejorada 7

Vivienda

REFERENCIA CATASTRAL: 1974115UM7317S



PARCELARIO



SITUACIÓN



FOTO



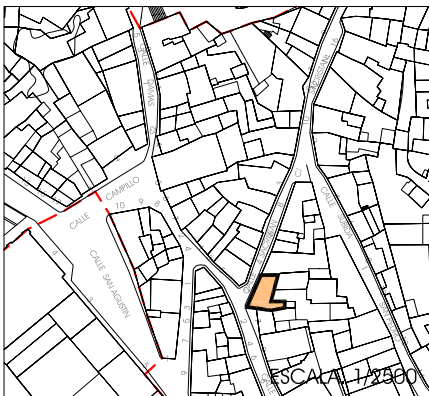
CATALOGACIÓN:

Protección ambiental

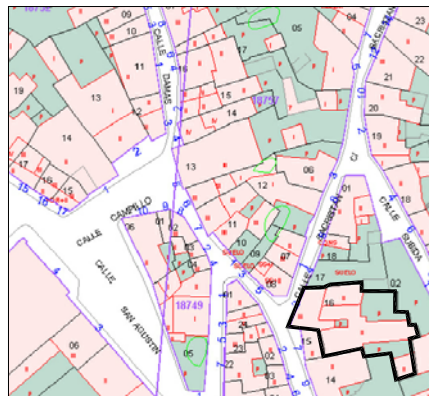
LOCALIZACIÓN: Calle Sacristán 2

Vivienda

REFERENCIA CATASTRAL: 1974116UM7317S



PARCELARIO



SITUACIÓN



FOTO



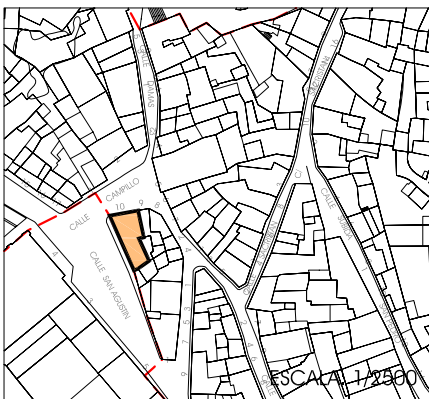
CATALOGACIÓN:

Protección ambiental.

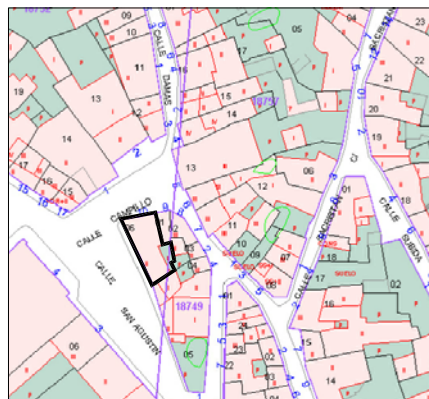
LOCALIZACIÓN: Plaza del Campillo 10

Vivienda

REFERENCIA CATASTRAL: 1874906UM7317S



PARCELARIO



SITUACION



FOTO



CATALOGACIÓN:

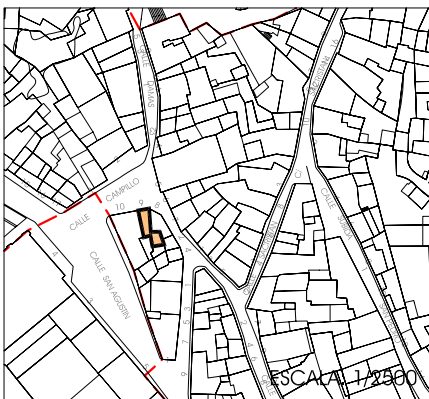
Protección ambiental

Soportal: Protección estructural.

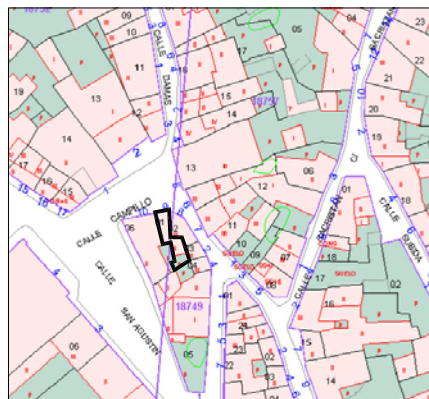
LOCALIZACIÓN: Plaza del Campillo 9

Vivienda

REFERENCIA CATASTRAL: 1874901UM7317S



PARCELARIO



SITUACIÓN



FOTO



CATALOGACIÓN:

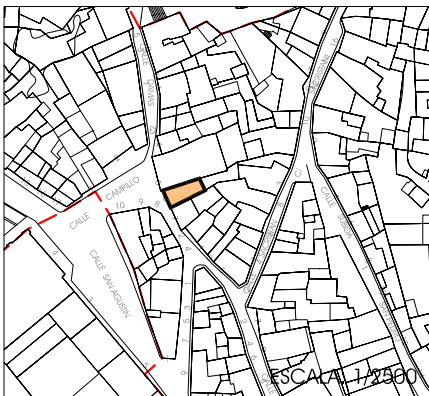
Protección ambiental

Soportal: Protección estructural.

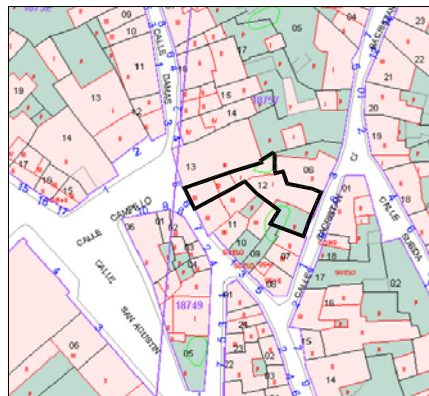
LOCALIZACIÓN: Plaza del Campillo 6

Vivienda

REFERENCIA CATASTRAL: 1875712UM7317S



PARCELARIO



SITUACIÓN



FOTO



CATALOGACIÓN:

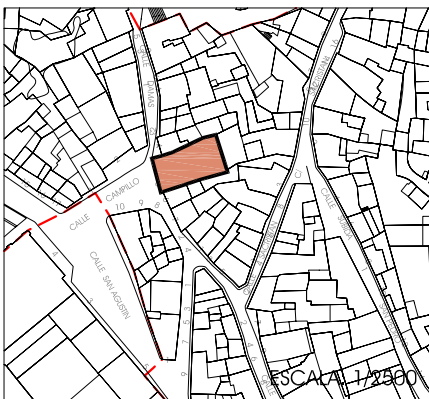
Protección ambiental.

Soportal: Protección estructural.

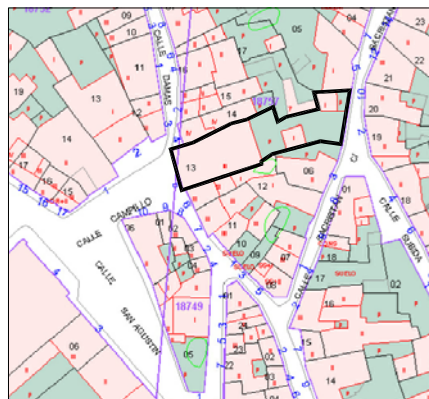
LOCALIZACIÓN: Plaza Campillo 6

Vivienda

REFERENCIA CATASTRAL: 1875713UM7317S



PARCELARIO



SITUACIÓN



FOTO



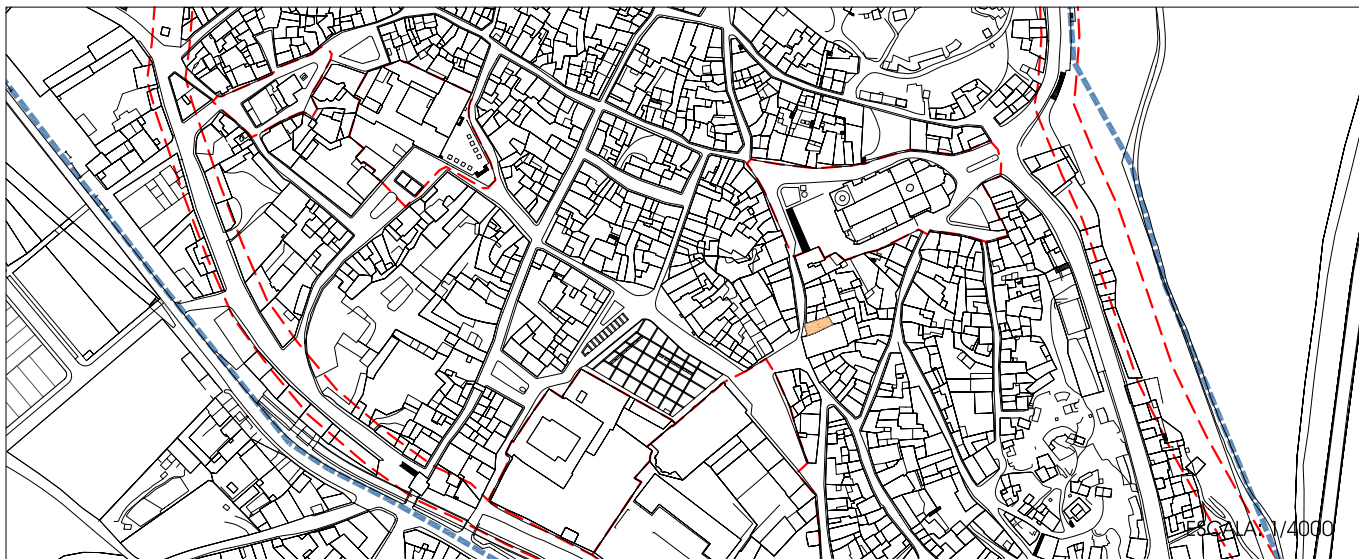
CATALOGACIÓN:

Protección estructural.

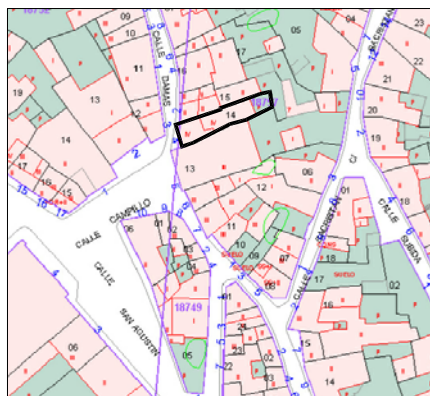
LOCALIZACIÓN: Plaza del Campillo 5

Vivienda

REFERENCIA CATASTRAL: 1875714UM7317N



PARCELARIO



SITUACIÓN



FOTO

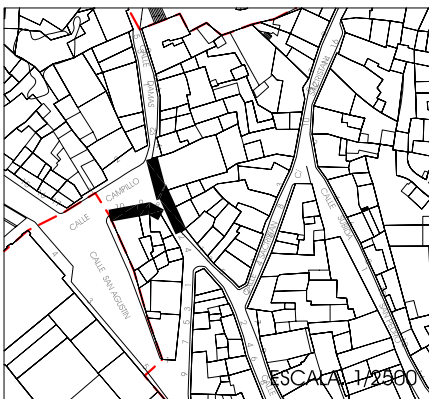


CATALOGACIÓN:

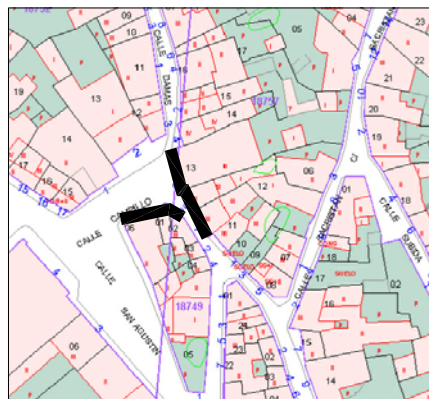
Protección ambiental 2.

LOCALIZACIÓN: Soportales Plaza Campillo

REFERENCIA CATASTRAL:



PARCELARIO



SITUACION



FOTO



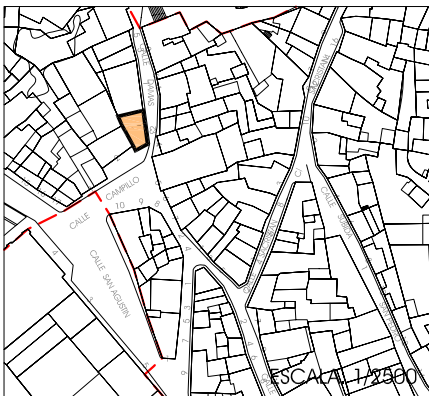
CATALOGACIÓN:

Protección estructural

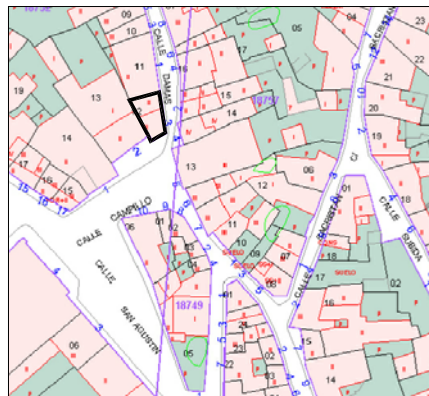
LOCALIZACIÓN: Plaza del Campillo 3

Vivienda

REFERENCIA CATASTRAL: 1875212UM7317N



PARCELARIO



SITUACIÓN



FOTO



CATALOGACIÓN:

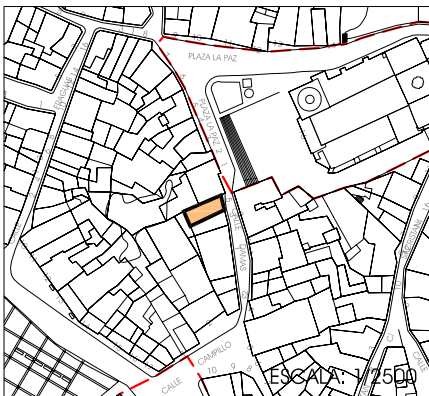
Protección ambiental

Soportal: Protección estructural.

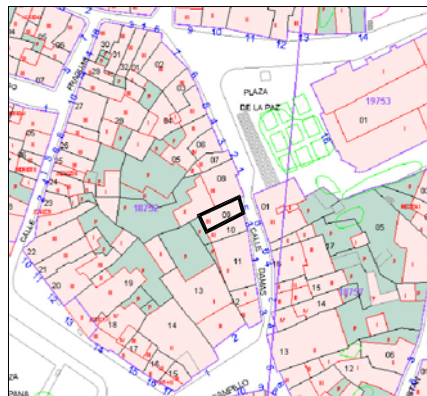
LOCALIZACIÓN: Calle Damas 5

Vivienda

REFERENCIA CATASTRAL: 1875209UM7317N



PARCELARIO



SITUACIÓN



FOTO



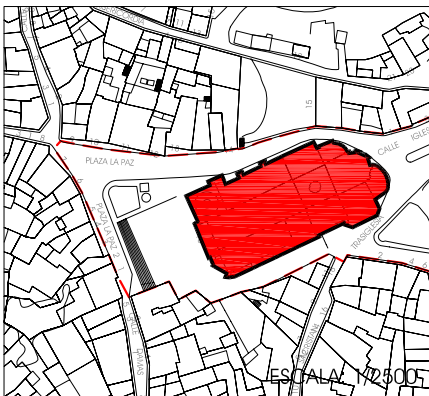
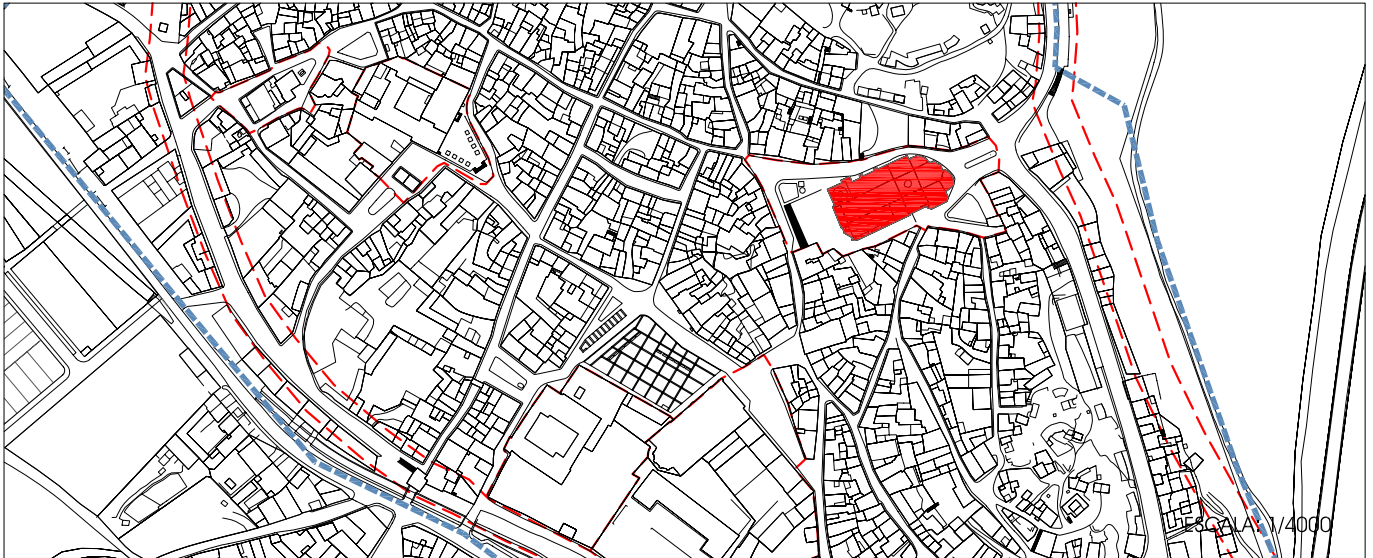
CATALOGACIÓN:

Protección ambiental.

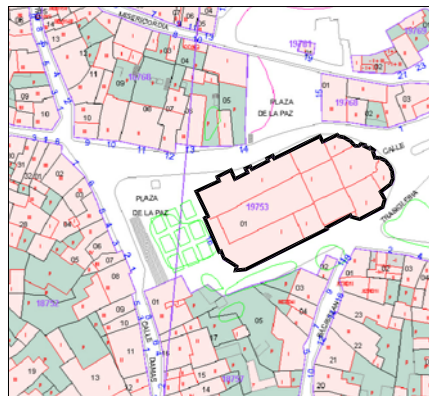
LOCALIZACIÓN: Plaza de la Paz 16

Iglesia de la Asunción

REFERENCIA CATASTRAL: 1975301UM7317N



PARCELARIO



SITUACIÓN



FOTO



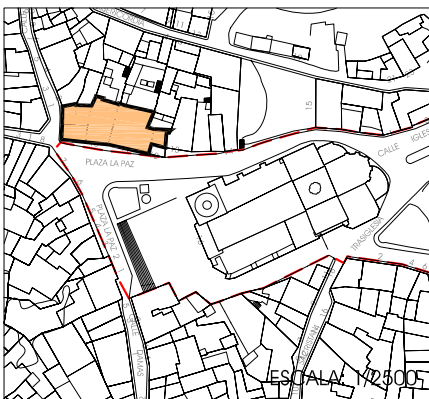
CATALOGACIÓN:

Protección integral

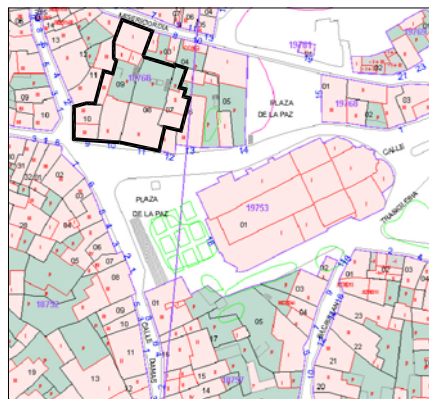
* Área de cautela arqueológica la Iglesia de Santa María de la Asunción.

LOCALIZACIÓN: Viviendas y soportales Plaza de la Paz

REFERENCIA CATASTRAL:



PARCELARIO



SITUACIÓN



FOTO



CATALOGACIÓN:

Protección ambiental. Debe reestablecerse a su situación original la altura del soportal y el tratamiento de fachada del nº12 (catastral).

Soportales: Protección estructural.

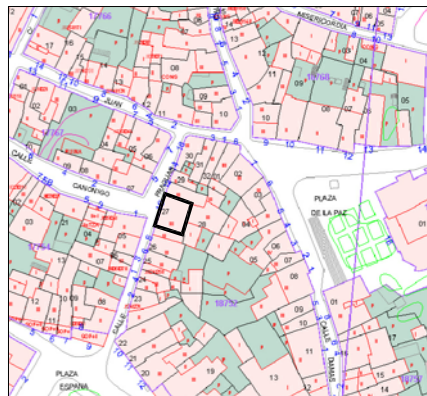
LOCALIZACIÓN: Calle las Fraguas 10

Vivienda

REFERENCIA CATASTRAL: 1875227UM7317N



PARCELARIO



SITUACIÓN



FOTO



CATALOGACIÓN:

Protección ambiental 2.

Se permitirá la reestructuración de los huecos de fachada.

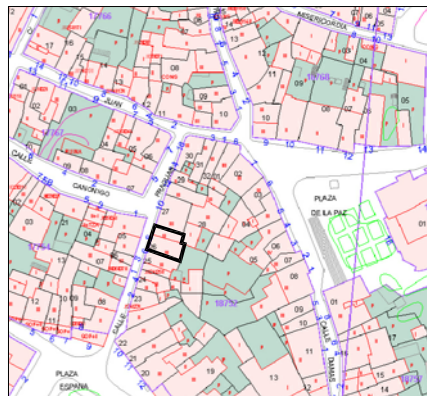
LOCALIZACIÓN: Calle las Fraguas 8

Vivienda

REFERENCIA CATASTRAL: 1875226UM7317N



PARCELARIO



SITUACIÓN



FOTO



CATALOGACIÓN:

Protección ambiental 2.

Se permitirá la reestructuración de los huecos de fachada.

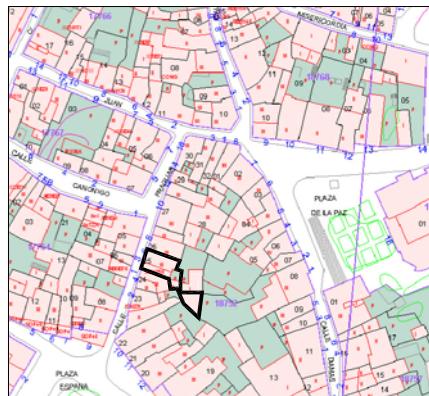
LOCALIZACIÓN: Calle las Fraguas 6

Vivienda

REFERENCIA CATASTRAL: 1875225UM7317N



PARCELARIO



SITUACIÓN



FOTO



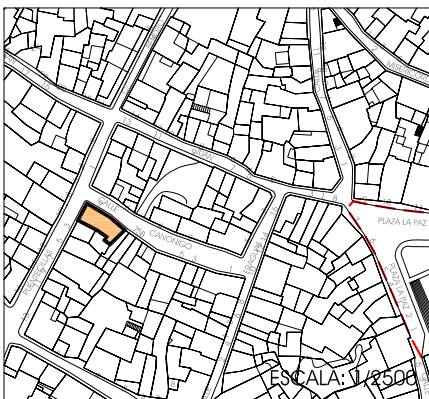
CATALOGACIÓN:

Protección ambiental.

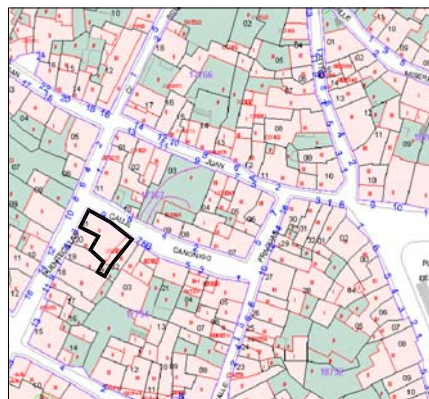
LOCALIZACIÓN: Calle Canónigo 9

Vivienda

REFERENCIA CATASTRAL: 1775401UM7317N



PARCELARIO



SITUACIÓN



FOTO



CATALOGACIÓN:

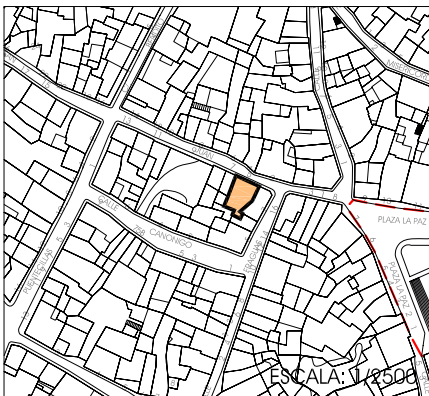
Protección ambiental.

Se permitirá la reestructuración de huecos de fachada.

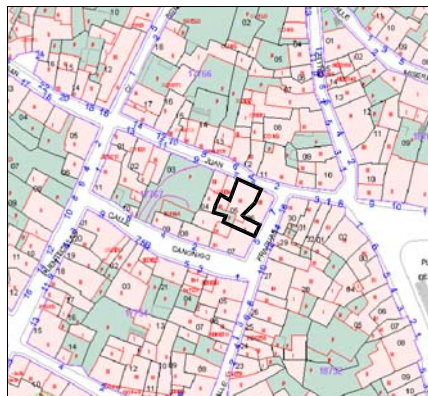
LOCALIZACIÓN: Calle San Juan 5

Vivienda

REFERENCIA CATASTRAL: 1776705UM7317N



PARCELARIO



SITUACIÓN



FOTO



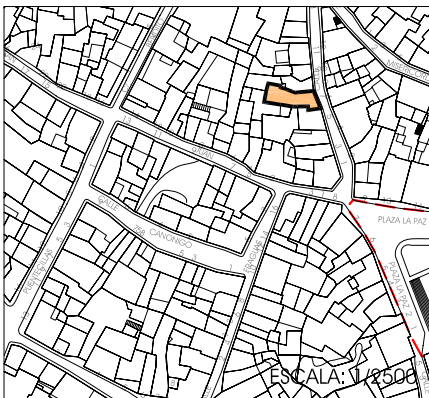
CATALOGACIÓN:

Protección ambiental 2.

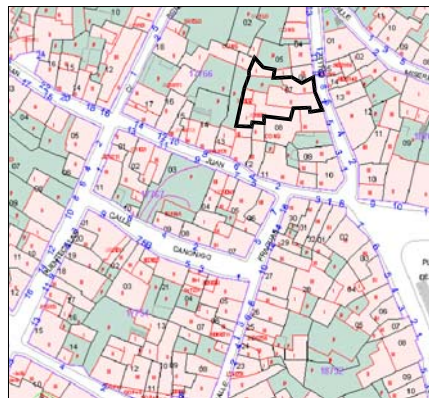
LOCALIZACIÓN: Calle pastores 7

Vivienda

REFERENCIA CATASTRAL: 1776607UM7317N



PARCELARIO



SITUACIÓN



FOTO



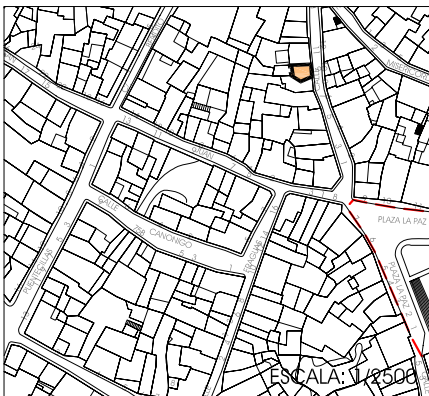
CATALOGACIÓN:

Protección ambiental

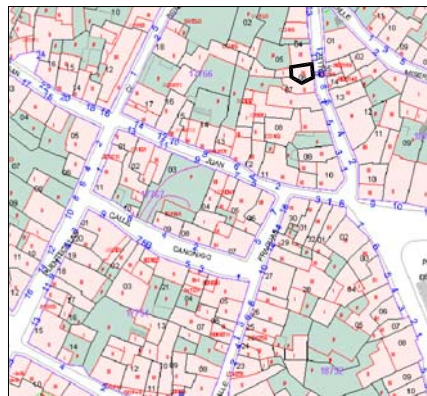
LOCALIZACIÓN: Calle pastores 9

Vivienda

REFERENCIA CATASTRAL: 1776606UM7317N



PARCELARIO



SITUACIÓN



FOTO



CATALOGACIÓN:

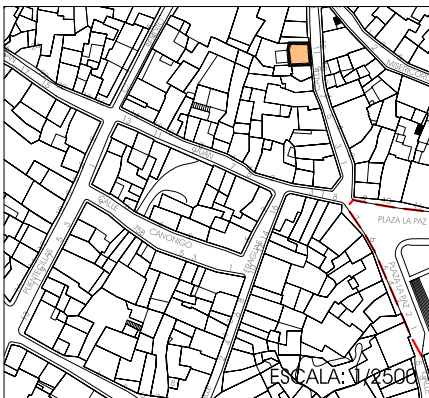
Protección ambiental 2.

Obras permitidas. Conservación, Consolidación, Restauración y Rehabilitación.

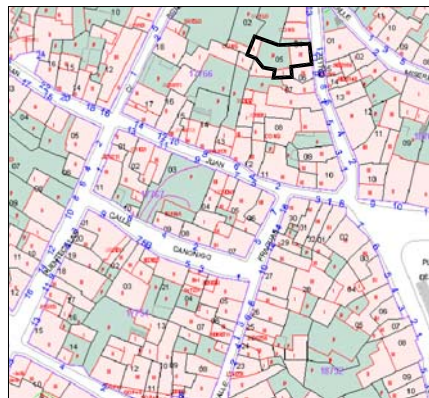
LOCALIZACIÓN: Calle pastores 11

Vivienda

REFERENCIA CATASTRAL: 1776605UM7317N



PARCELARIO



SITUACIÓN



FOTO



CATALOGACIÓN:

Protección ambiental

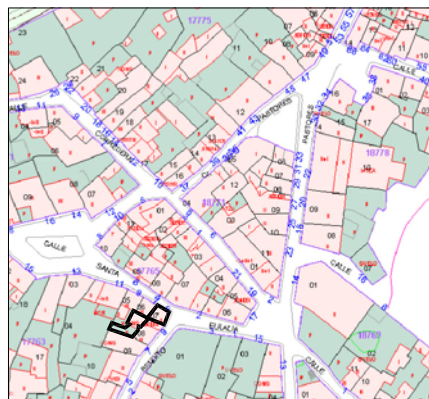
LOCALIZACIÓN: Calle Santa Eulalia 5

Vivienda

REFERENCIA CATASTRAL: 1776307UM7317N



PARCELARIO



SITUACIÓN



FOTO



CATALOGACIÓN:

Protección ambiental

Se permitirá la reestructuración de huecos en fachada.

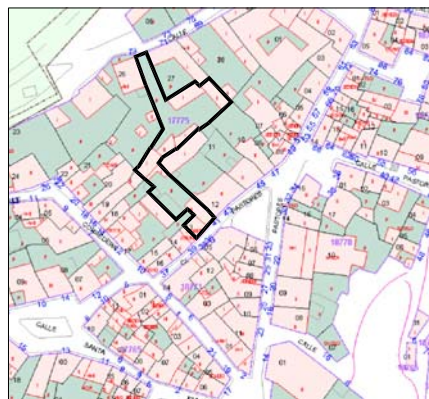
LOCALIZACIÓN: Calle Pastores 33

Vivienda

REFERENCIA CATASTRAL: 1777513UM7317N



PARCELARIO



SITUACION



FOTO



CATALOGACIÓN:

Protección ambiental 2.

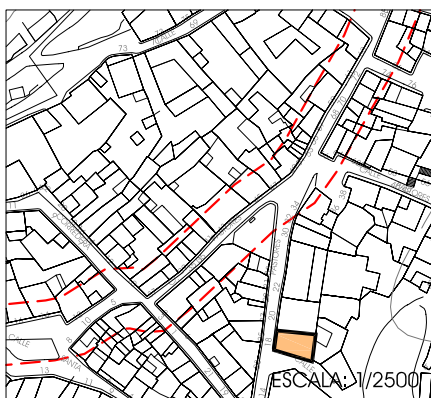
Cualquier intervención que pueda afectar a posibles hallazgos arqueológicos (Ámbito del trazado de la "Muralla") deberá contar con la consiguiente Intervención arqueológica)

Se permitirá la reestructuración de huecos en fachada.

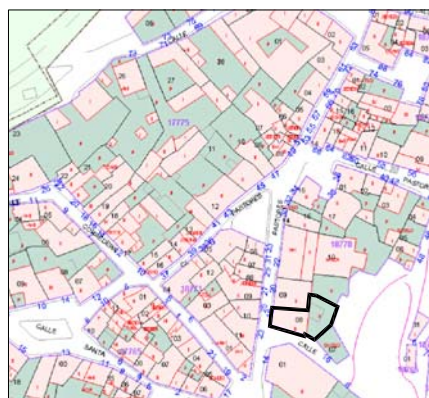
LOCALIZACIÓN: Calle pastores 18

Vivienda

REFERENCIA CATASTRAL: 1877808UM7317N



PARCELARIO



SITUACIÓN



FOTO



CATALOGACIÓN:

Protección ambiental.

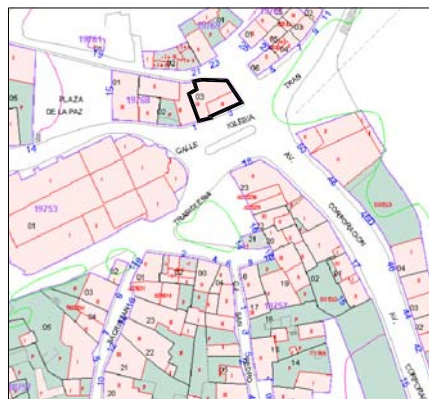
LOCALIZACIÓN: Calle de la Misericordia 14 con vuelta a Plaza Doctor Sinova

Vivienda

REFERENCIA CATASTRAL: 1976803UM7317N



PARCELARIO



SITUACIÓN



FOTO



CATALOGACIÓN:

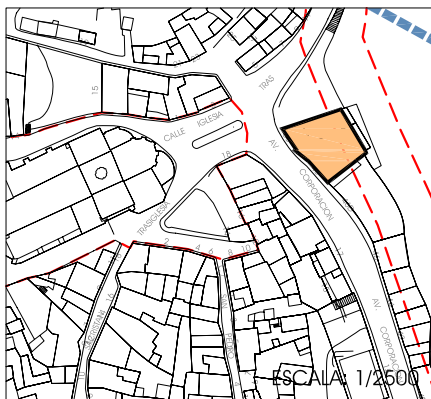
Protección estructural

Supresión del alero, la terraza y otros elementos discordantes.

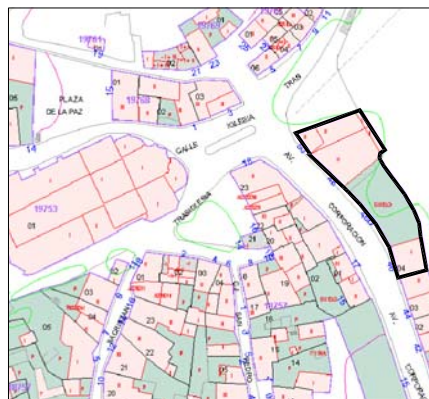
LOCALIZACIÓN: Avenida corporación 46

Vivienda

REFERENCIA CATASTRAL: 2075304UM7327N



PARCELARIO



SITUACIÓN



FOTO



CATALOGACIÓN:

Protección ambiental

Cualquier intervención que pueda afectar a posibles hallazgos arqueológicos (Ámbito del trazado de la "Muralla") deberá contar con la consiguiente intervención arqueológica)

Se permitirá la reestructuración de huecos en fachada.

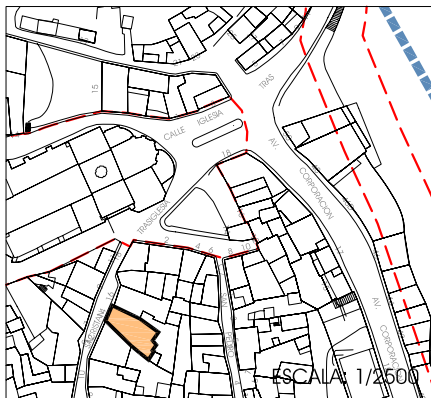
LOCALIZACIÓN: Calle Sacristán 14

Vivienda

REFERENCIA CATASTRAL: 1974422UM7317N

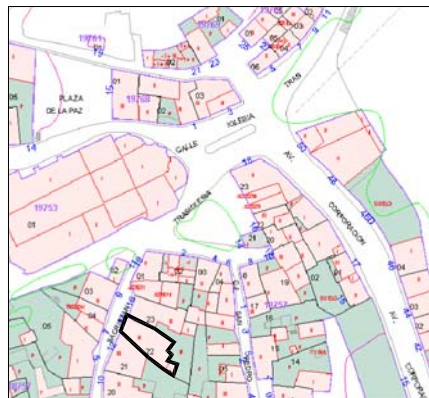


ESCALA: 1/4000



ESCALA: 1/2500

PARCELARIO



SITUACIÓN



FOTO

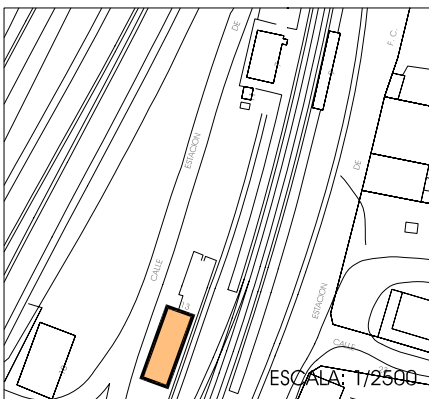
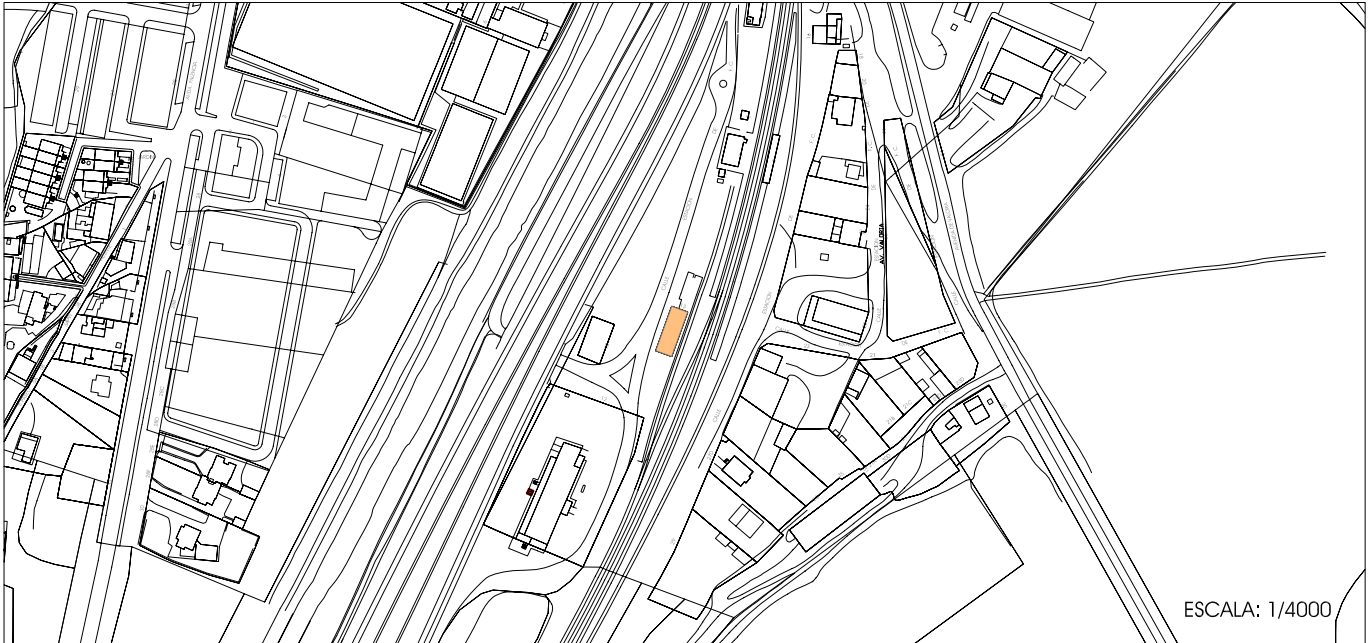


CATALOGACIÓN:

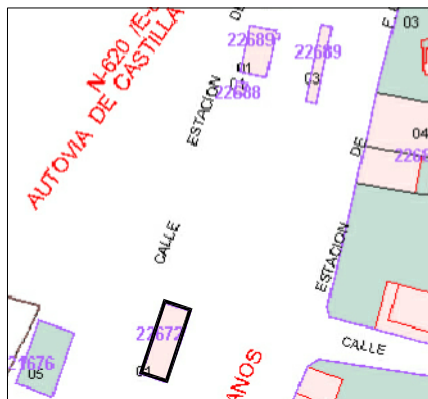
Protección ambiental.

Se permitirá la reestructuración de huecos en fachada.

LOCALIZACIÓN: Calle Estación 13
REFERENCIA CATASTRAL: 2267201UM7326N



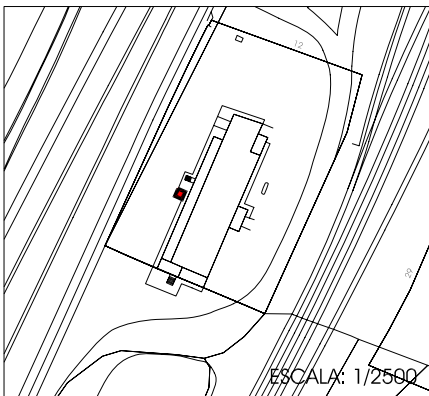
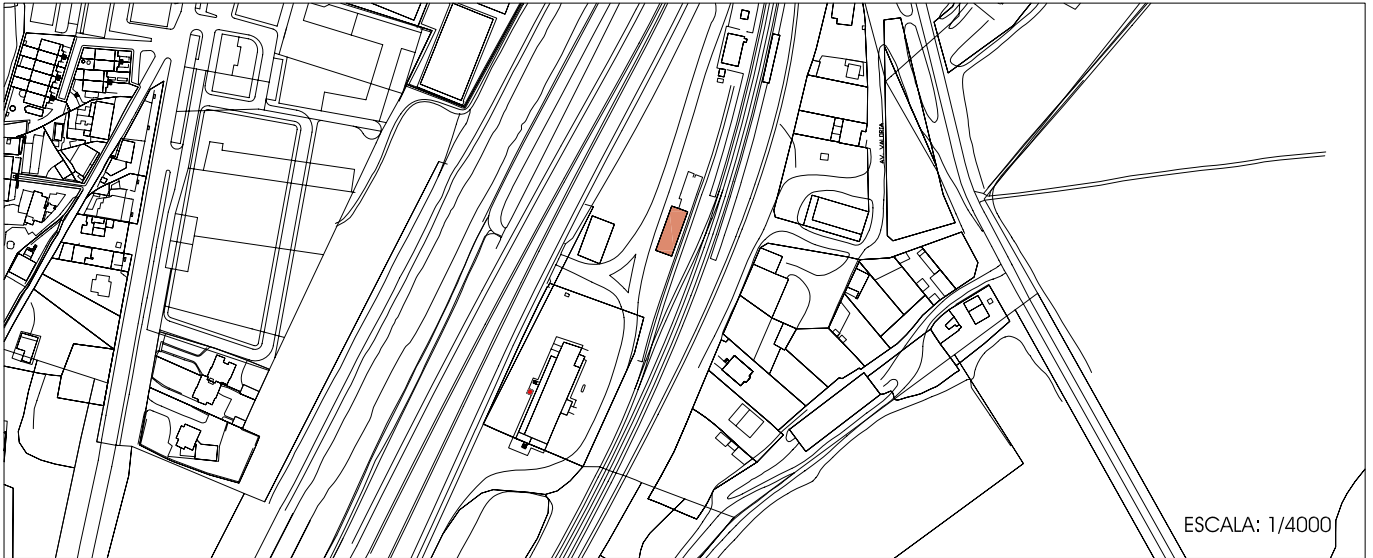
PARCELARIO



CATALOGACIÓN:

Protección ambiental.

LOCALIZACIÓN: Calle Estación 12. Chimenea
REFERENCIA CATASTRAL: 2166401UM7326N



PARCELARIO



SITUACIÓN



FOTO



CATALOGACIÓN:

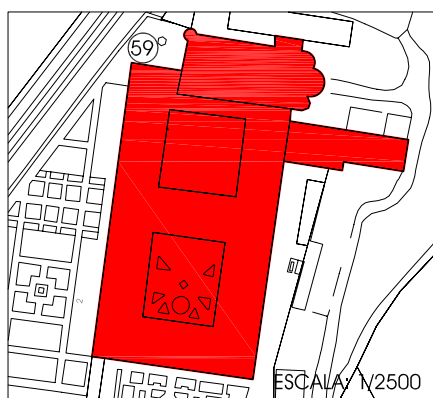
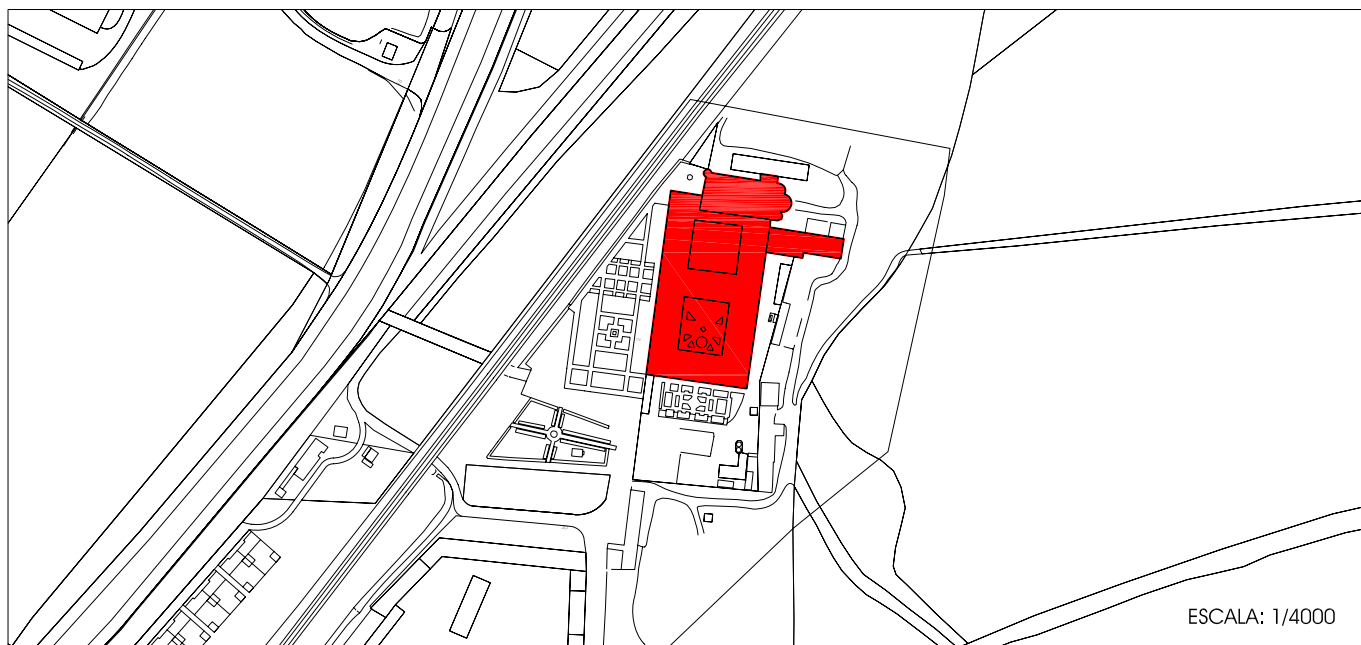
Protección Integral

Supresión de elementos discordantes.

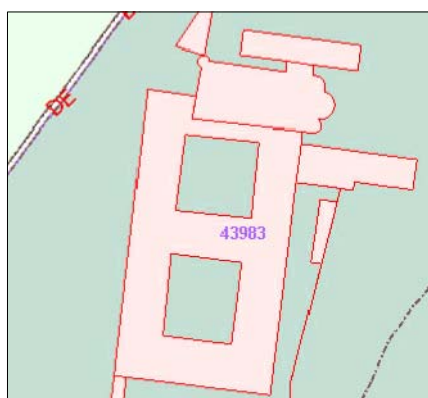
LOCALIZACIÓN: LG San Isidro 2

Monasterio de San Isidro "La Trapa"

REFERENCIA CATASTRAL: 4398301UM7349N



PARCELARIO



SITUACIÓN



FOTO



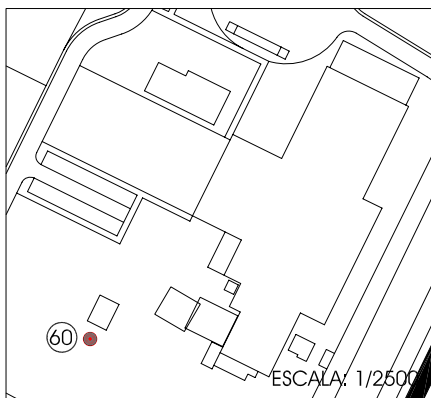
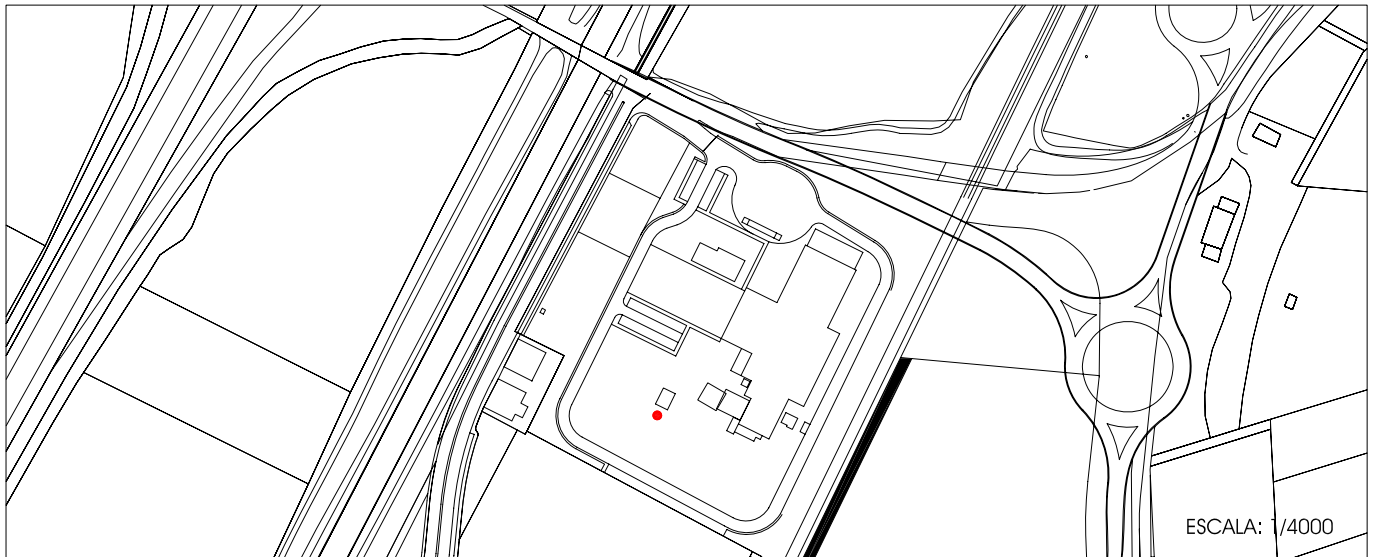
CATALOGACIÓN:

Protección integral.

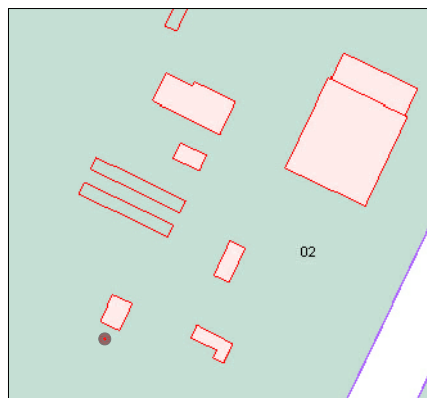
LOCALIZACIÓN: PG Industrial 2 103

Chimenea 2

REFERENCIA CATASTRAL: 9822102UM6392S0001KF



PARCELARIO



SITUACIÓN



FOTO



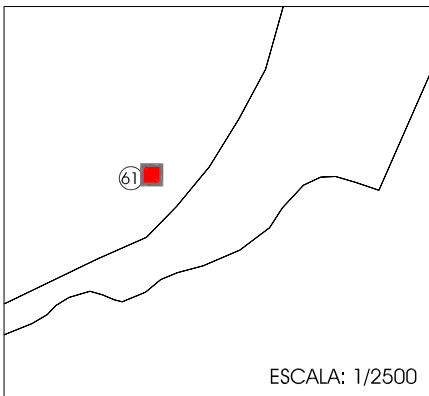
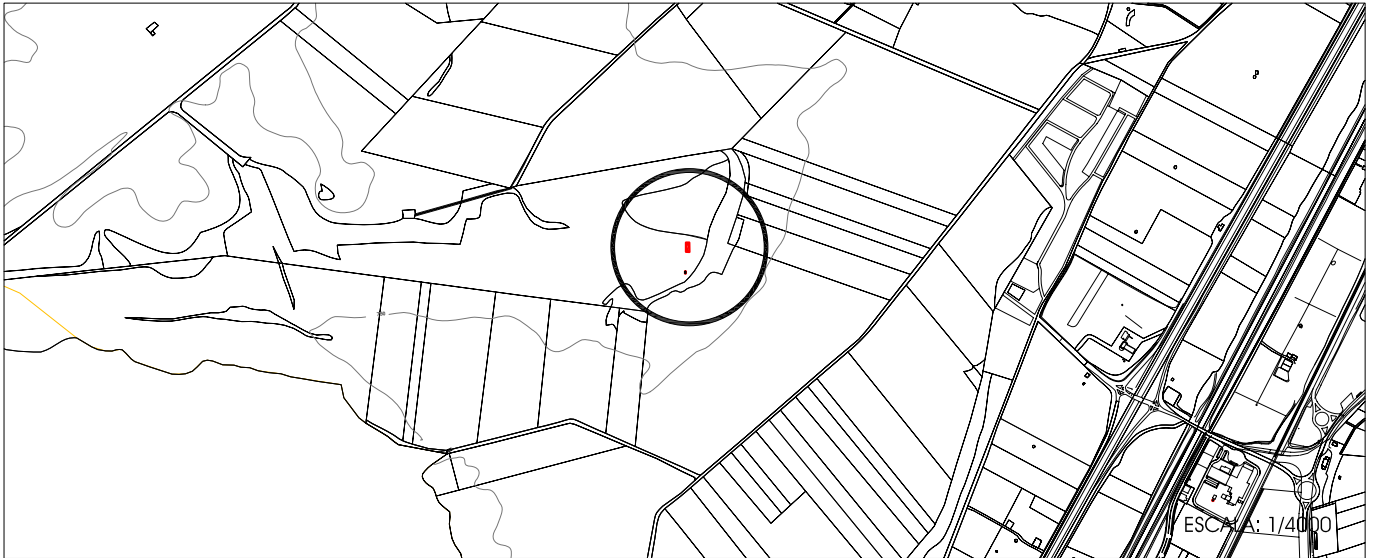
CATALOGACIÓN:

Protección integral.

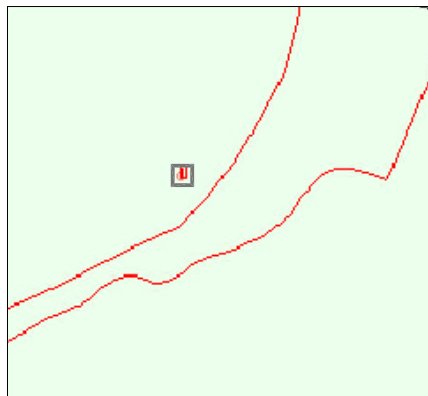
LOCALIZACIÓN: Polígono 15. Parcela 16. Frausilla

Torre de señales telegráficas

REFERENCIA CATASTRAL: 34069A015000160000ZZ



PARCELARIO



SITUACIÓN

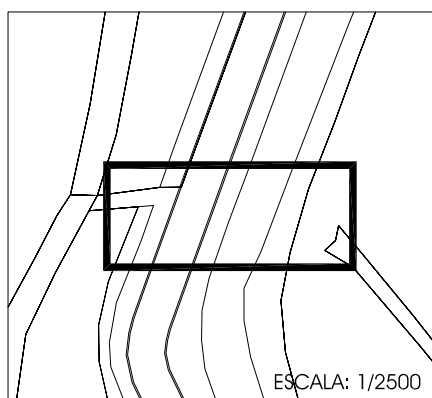


FOTO

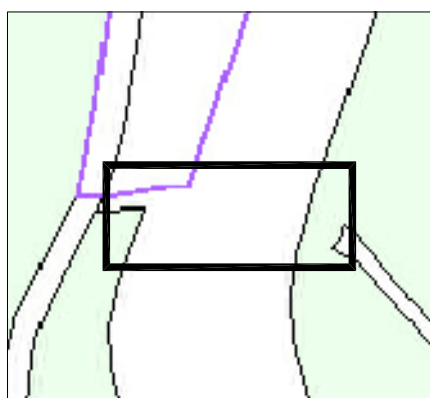
CATALOGACIÓN:

Protección integral.

LOCALIZACIÓN: Acueducto de Culdeque
REFERENCIA CATASTRAL:



PARCELARIO



SITUACIÓN



FOTO



CATALOGACIÓN:

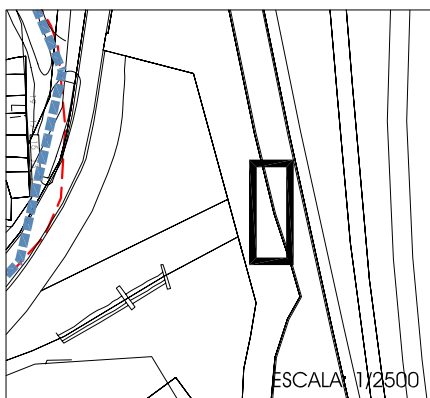
Protección integral.

Cualquier Intervención en el Elemento deberá contar con la autorización previa y preceptiva de la Comisión Territorial de Patrimonio Cultural de Palencia.

Plan Regional Canal de Castilla
Elemento nº AC 7.S

LOCALIZACIÓN: Acueducto de San Juan

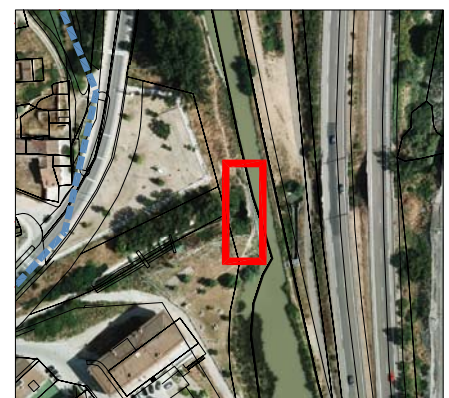
REFERENCIA CATASTRAL:



PARCELARIO



SITUACIÓN



FOTO



CATALOGACIÓN:

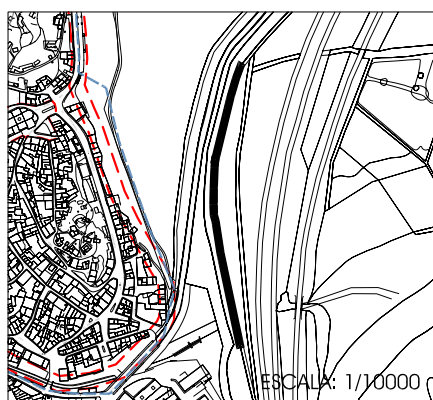
Protección integral.

Cualquier Intervención en el Elemento deberá contar con la autorización previa y preceptiva de la Comisión Territorial de Patrimonio Cultural de Palencia.

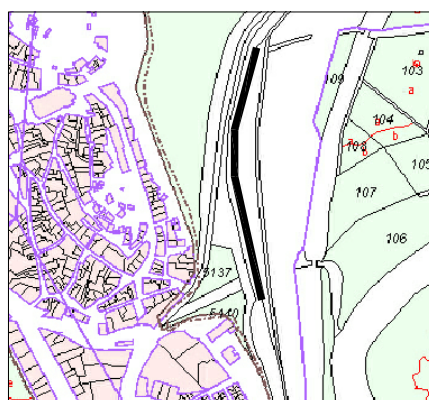
Plan Regional Canal de Castilla
Elemento nº AC 8.S

LOCALIZACIÓN: Murallón de Dueñas

REFERENCIA CATASTRAL:



PARCELARIO



SITUACIÓN



FOTO



CATALOGACIÓN:

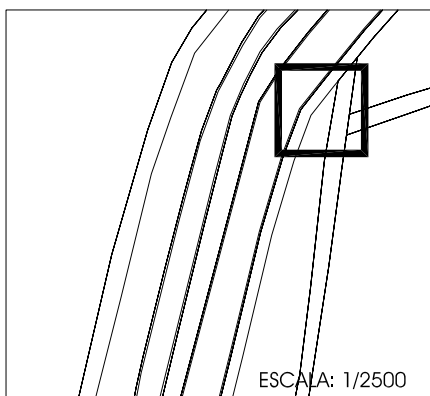
Protección integral.

Cualquier Intervención en el Elemento deberá contar con la autorización previa y preceptiva de la Comisión Territorial de Patrimonio Cultural de Palencia.

Plan Regional Canal de Castilla
Elemento nº OO 6.S

LOCALIZACIÓN: Ladrones de Dueñas

REFERENCIA CATASTRAL:



PARCELARIO



SITUACIÓN



FOTO



CATALOGACIÓN:

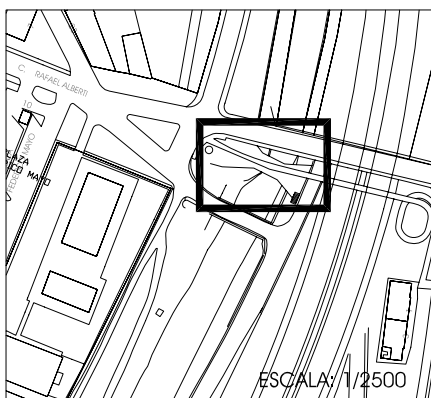
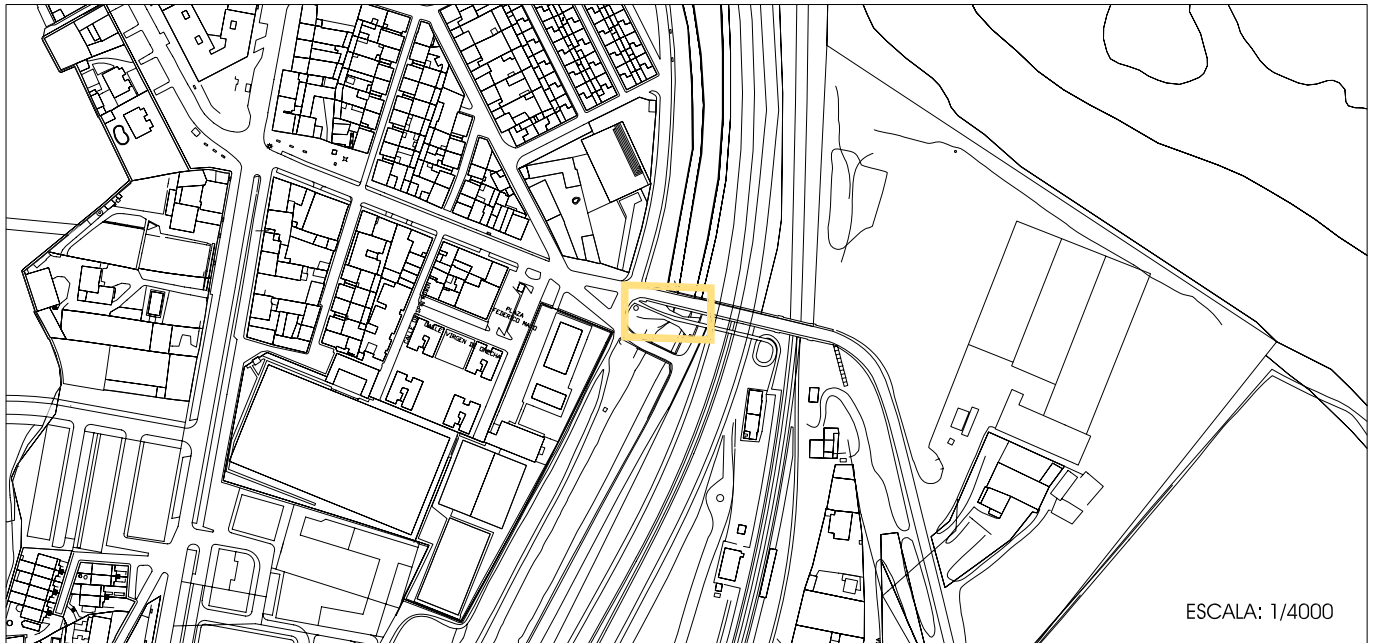
Protección integral.

Cualquier Intervención en el Elemento deberá contar con la autorización previa y preceptiva de la Comisión Territorial de Patrimonio Cultural de Palencia.

Plan Regional Canal de Castilla
Elemento nº OO 5.S

LOCALIZACIÓN: Puente de Dueñas

REFERENCIA CATASTRAL:



PARCELARIO



SITUACIÓN



FOTO



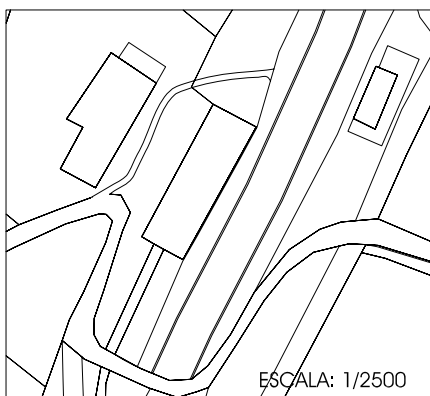
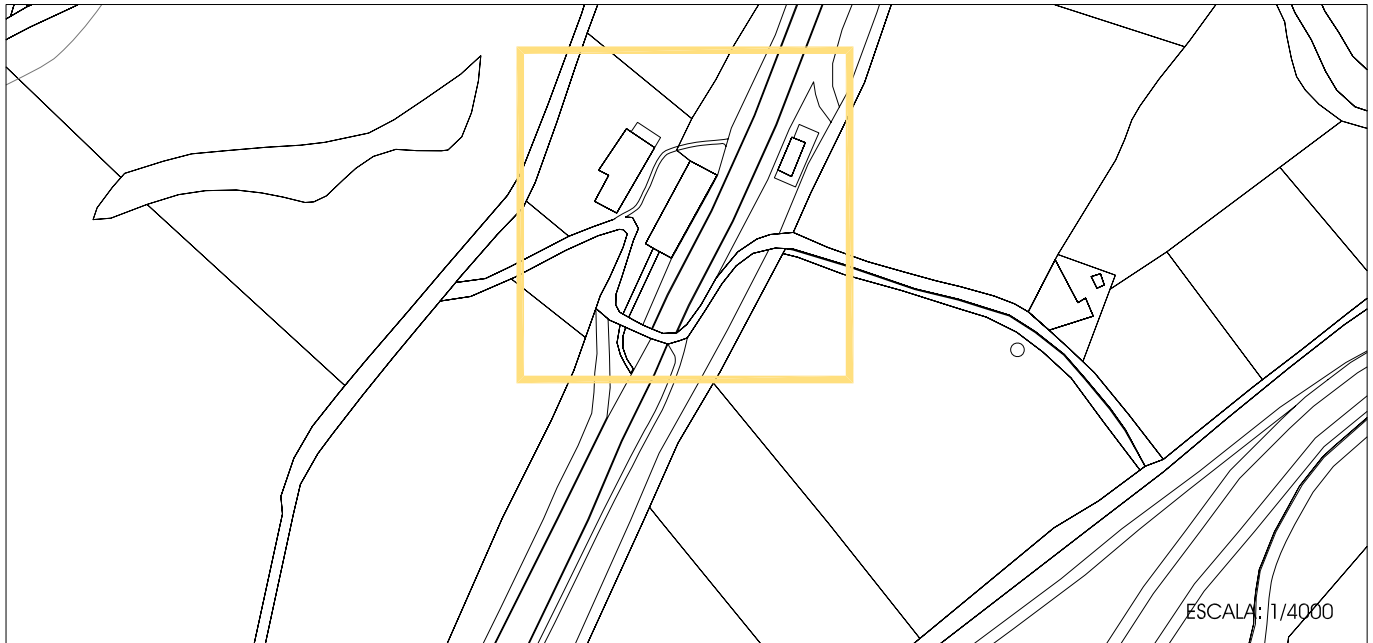
CATALOGACIÓN:

Protección integral.

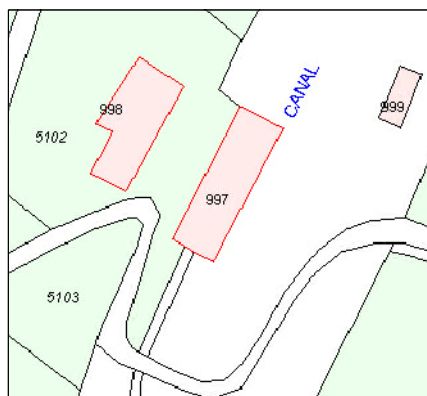
Plan Regional Canal de Castilla
Elemento nº PU 14.S

LOCALIZACIÓN: Esclusa 37.

REFERENCIA CATASTRAL:



PARCELARIO



SITUACIÓN



FOTO



CATALOGACIÓN:

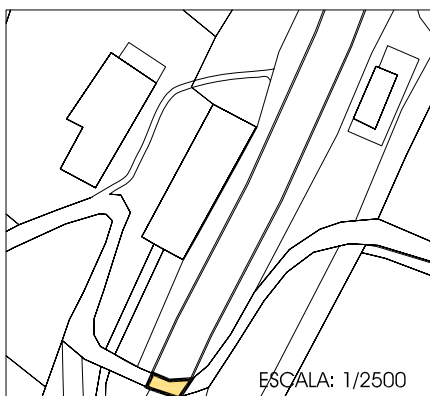
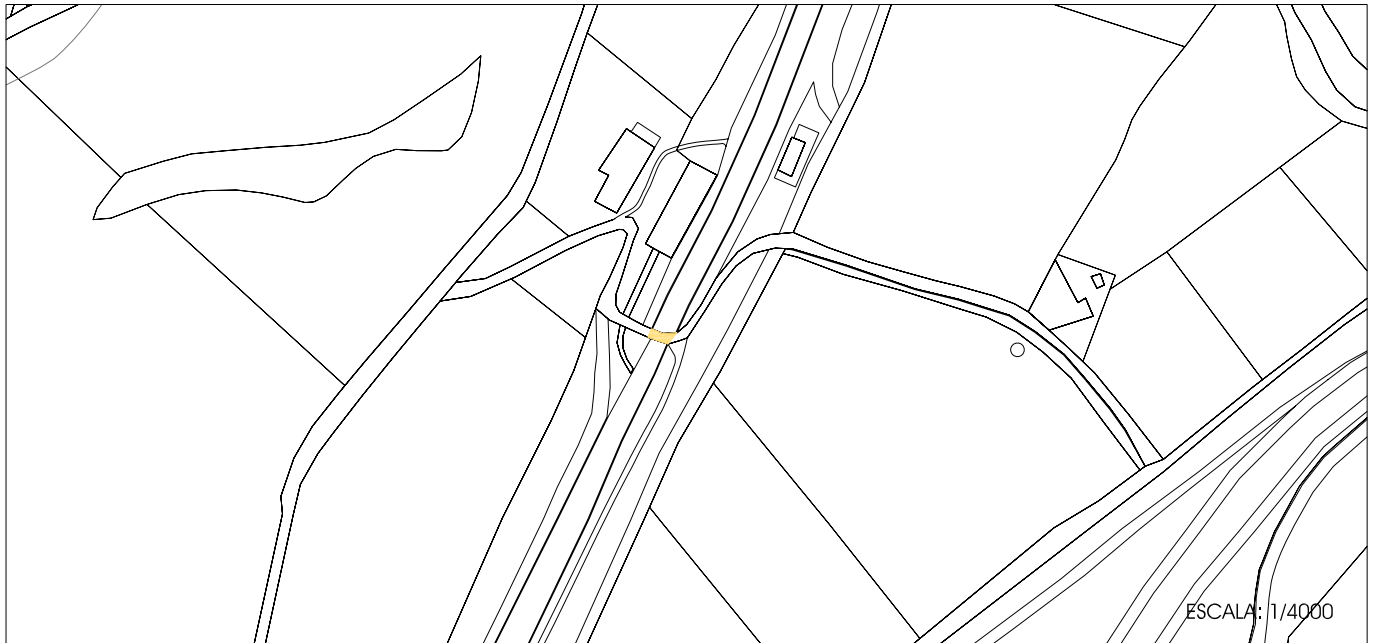
Protección integral.

Cualquier Intervención en el Elemento deberá contar con la autorización previa y preceptiva de la Comisión Territorial de Patrimonio Cultural de Palencia.

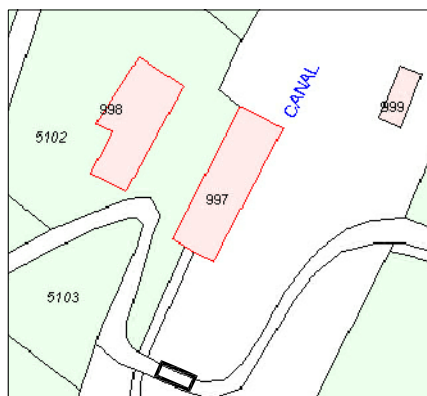
Plan Regional Canal de Castilla
Elemento nº ES 7.S

LOCALIZACIÓN: Puente en Esclusa 37.

REFERENCIA CATASTRAL:



PARCELARIO



SITUACIÓN



FOTO



CATALOGACIÓN:

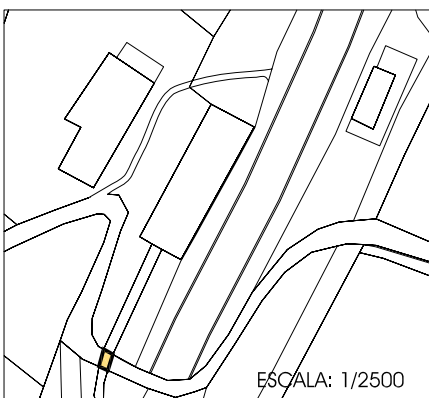
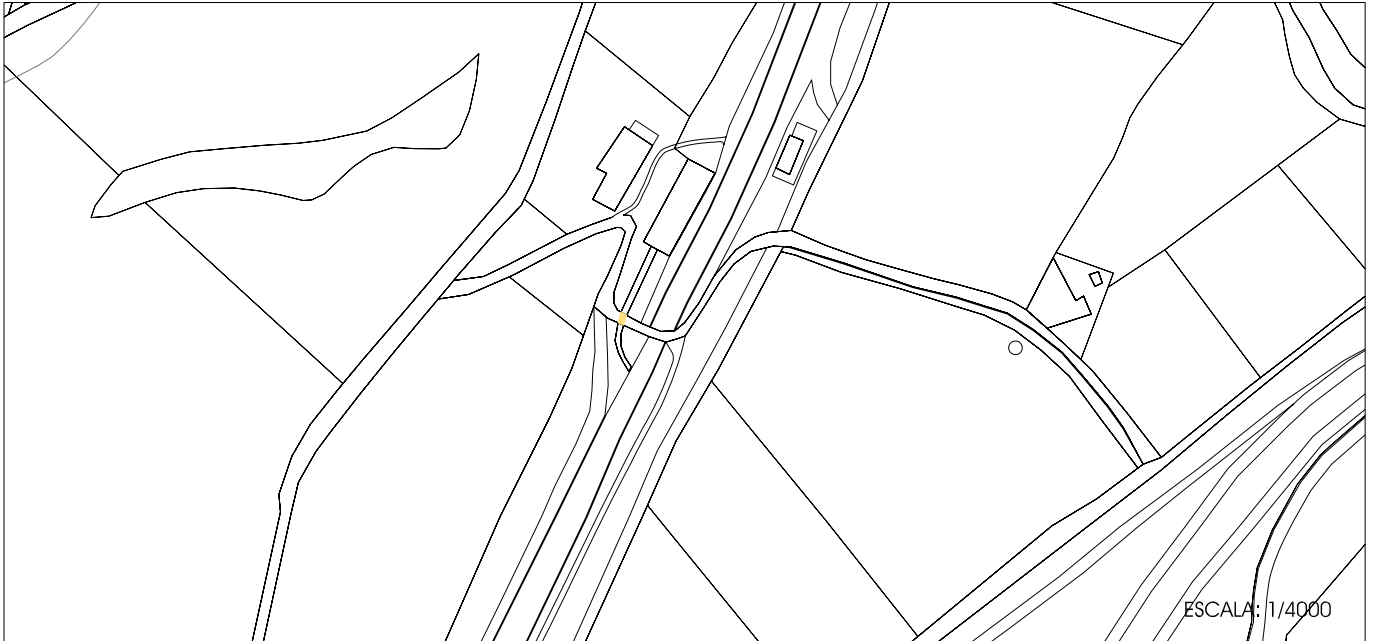
Protección integral.

Cualquier Intervención en el Elemento deberá contar con la autorización previa y preceptiva de la Comisión Territorial de Patrimonio Cultural de Palencia.

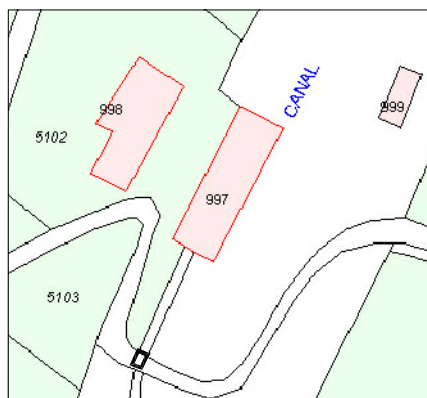
Plan Regional Canal de Castilla
Elemento nº PU 12.S

LOCALIZACIÓN: Puente en Esclusa 37.

REFERENCIA CATASTRAL:



PARCELARIO



SITUACIÓN



FOTO



CATALOGACIÓN:

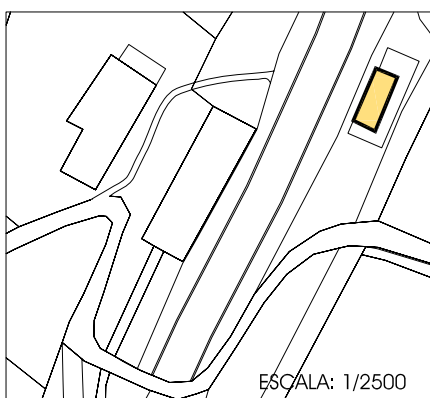
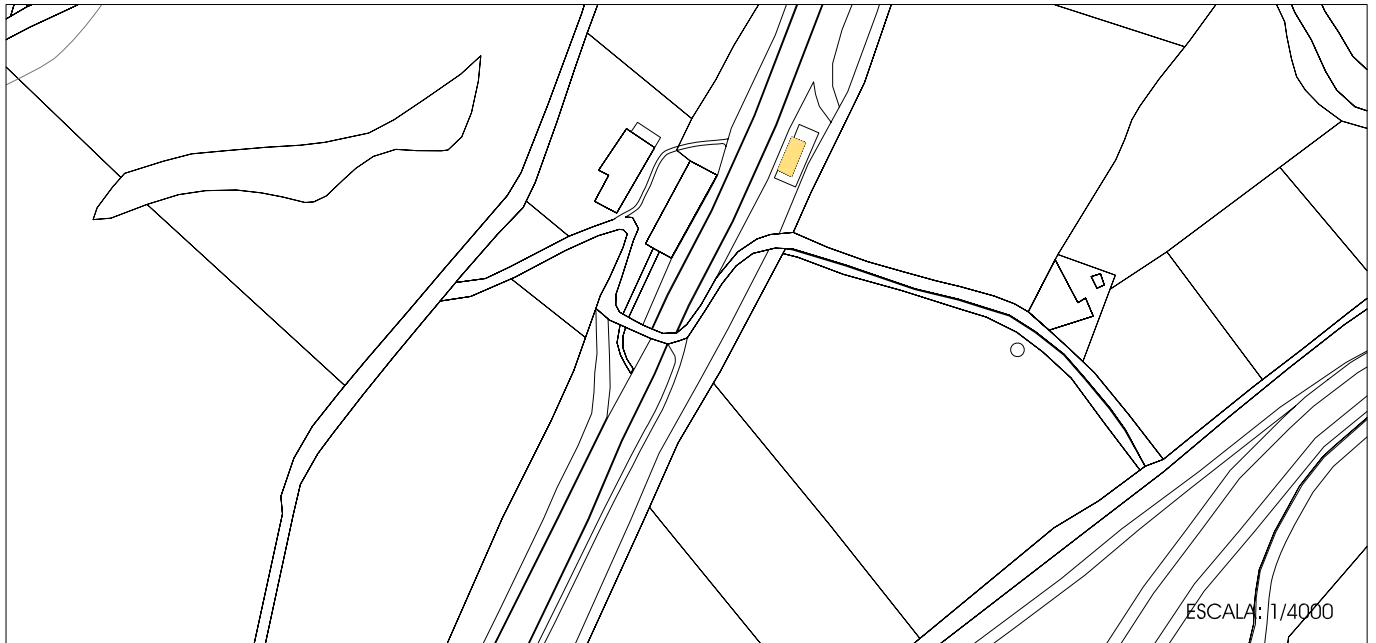
Protección integral.

Cualquier Intervención en el Elemento deberá contar con la autorización previa y preceptiva de la Comisión Territorial de Patrimonio Cultural de Palencia.

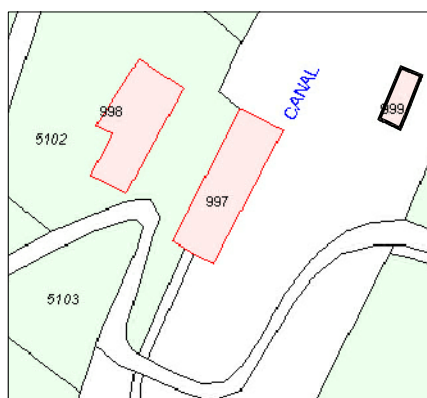
Plan Regional Canal de Castilla
Elemento nº PU 13.S

LOCALIZACIÓN: Vivienda del esclusero en Esclusa 37.

REFERENCIA CATASTRAL: 001399900UM74G0001XY



PARCELARIO



SITUACIÓN



FOTO



CATALOGACIÓN:

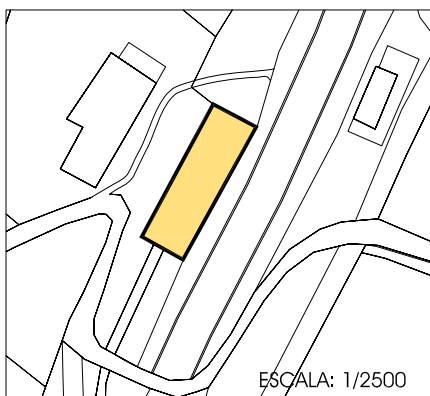
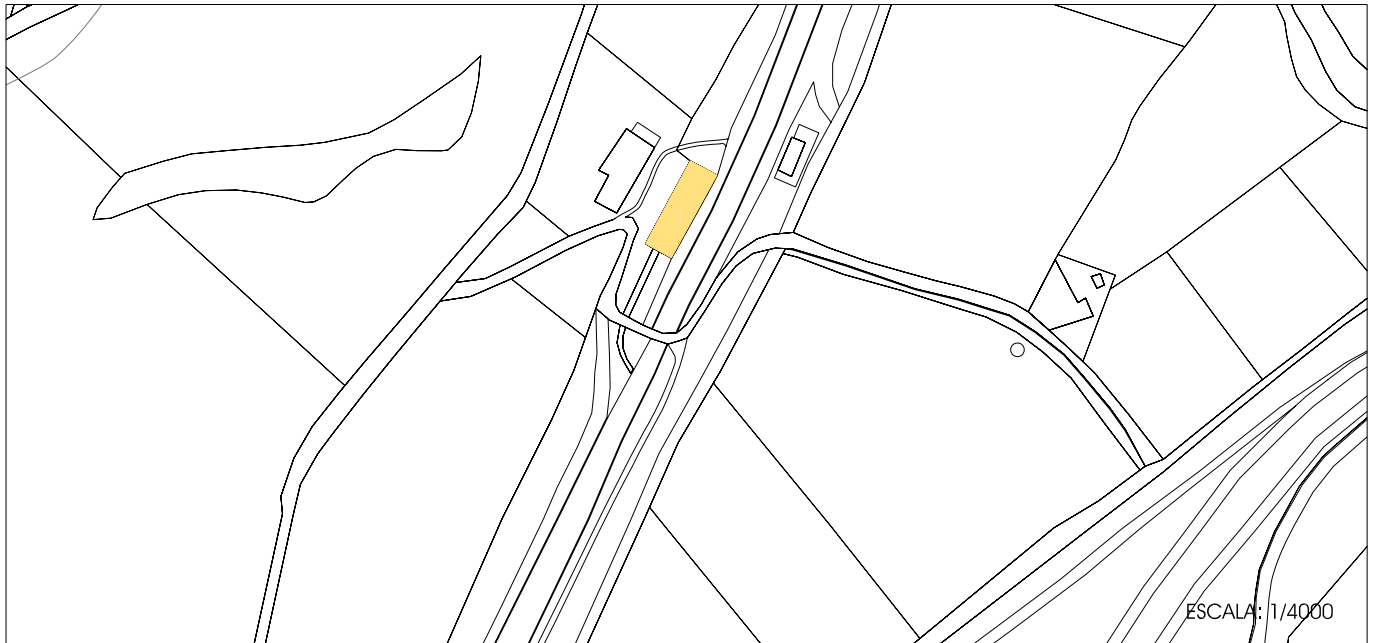
Protección estructural.

Cualquier Intervención en el Elemento deberá contar con la autorización previa y preceptiva de la Comisión Territorial de Patrimonio Cultural de Palencia.

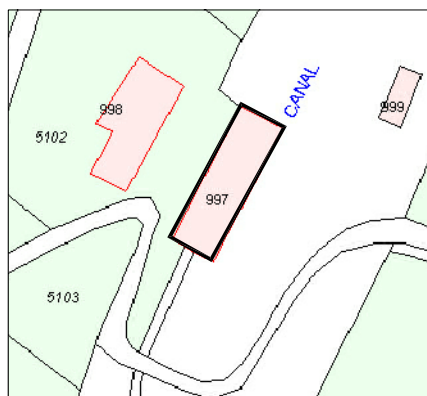
Plan Regional Canal de Castilla
Elemento nº ED 16.S

LOCALIZACIÓN: Fábrica de Harinas "Estrella de Castilla" en Esclusa 37.

REFERENCIA CATASTRAL: 001399700UM74G0001RY



PARCELARIO



SITUACIÓN



FOTO



CATALOGACIÓN:

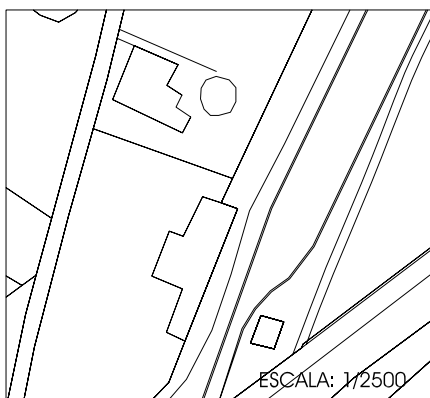
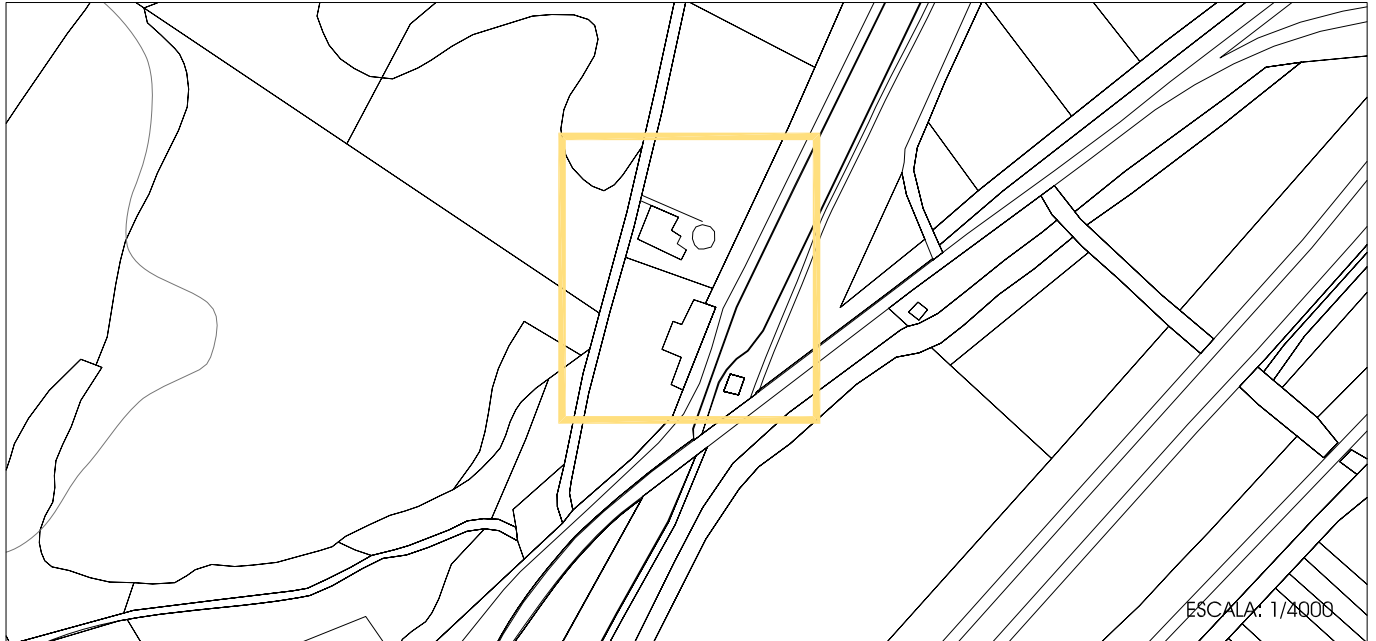
Protección integral BIC.

Cualquier Intervención en el BIC deberá contar con la autorización previa y preceptiva de la Comisión Territorial de Patrimonio Cultural de Palencia.

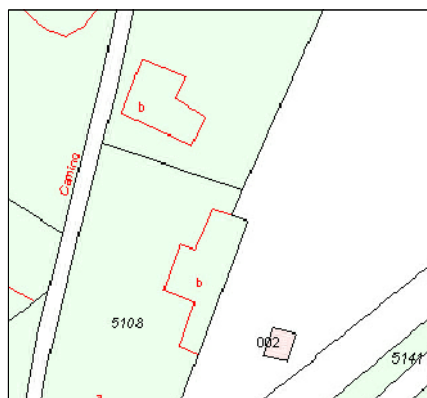
Plan Regional Canal de Castilla
Elemento nº ED 17.S

LOCALIZACIÓN: Esclusa 38.

REFERENCIA CATASTRAL:



PARCELARIO



SITUACIÓN



FOTO



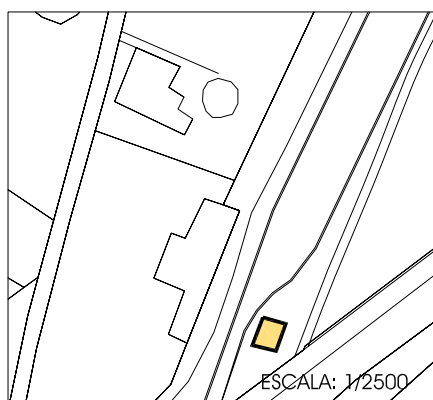
CATALOGACIÓN:

Protección integral.

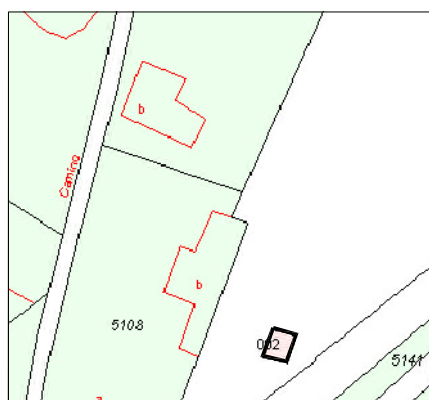
Cualquier Intervención en el Elemento deberá contar con la autorización previa y preceptiva de la Comisión Territorial de Patrimonio Cultural de Palencia.

Plan Regional Canal de Castilla
Elemento nº ES 8.S


LOCALIZACIÓN: Vivienda del Esclusero en Esclusa 38.
 REFERENCIA CATASTRAL: 001800200UM73G0001WS



PARCELARIO



SITUACIÓN



FOTO



CATALOGACIÓN:

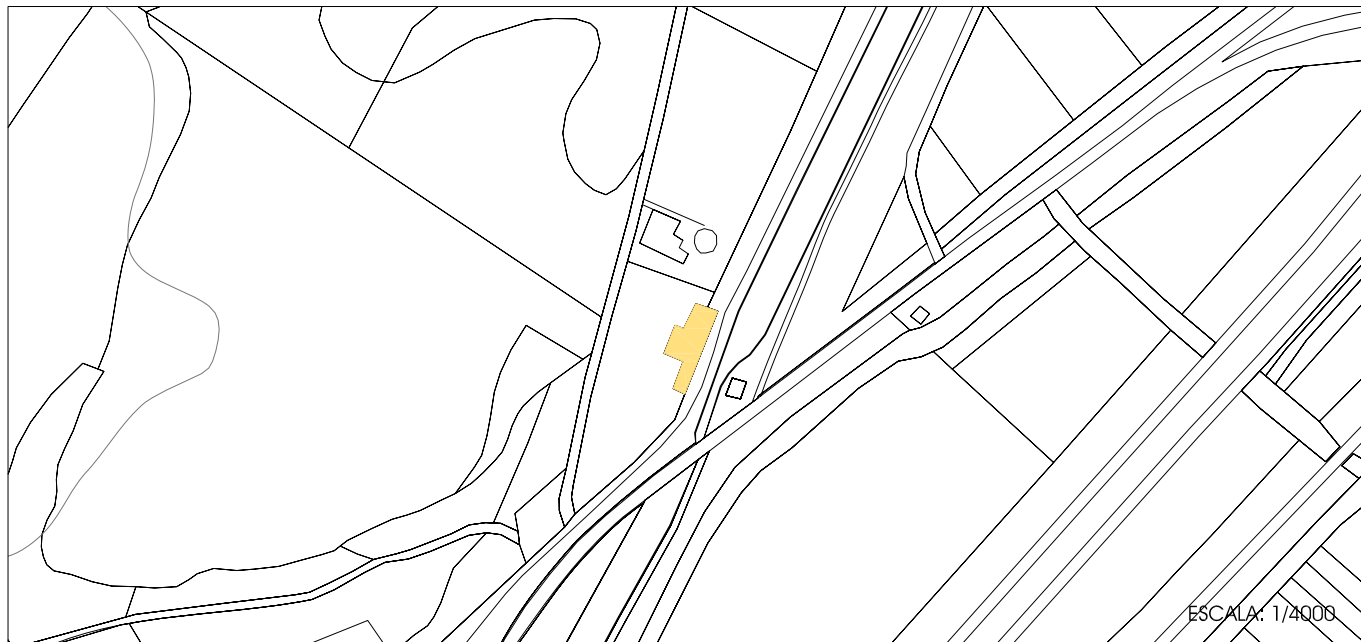
Protección estructural.

Cualquier Intervención en el Elemento deberá contar con la autorización previa y preceptiva de la Comisión Territorial de Patrimonio Cultural de Palencia.

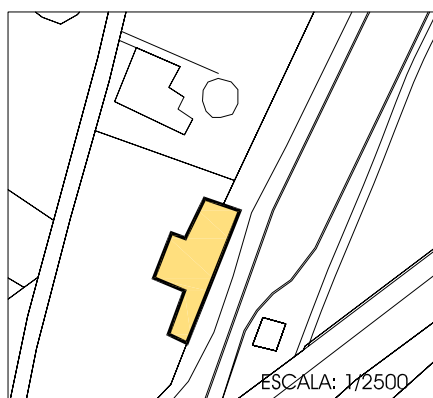
Plan Regional Canal de Castilla
 Elemento nº ED 19.S

LOCALIZACIÓN: Fábrica de Harinas en Esclusa 38.

REFERENCIA CATASTRAL: 34069A002051080000ZH

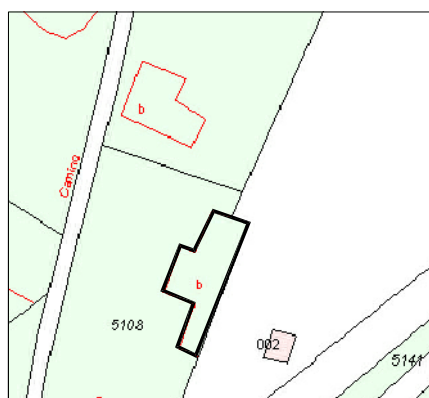


ESCALA: 1/4000



ESCALA: 1/2500

PARCELARIO



SITUACIÓN



FOTO



CATALOGACIÓN:

Protección estructural.


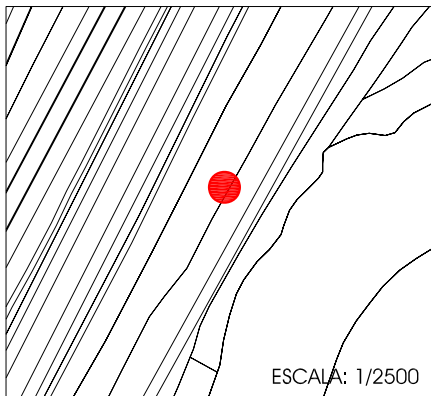
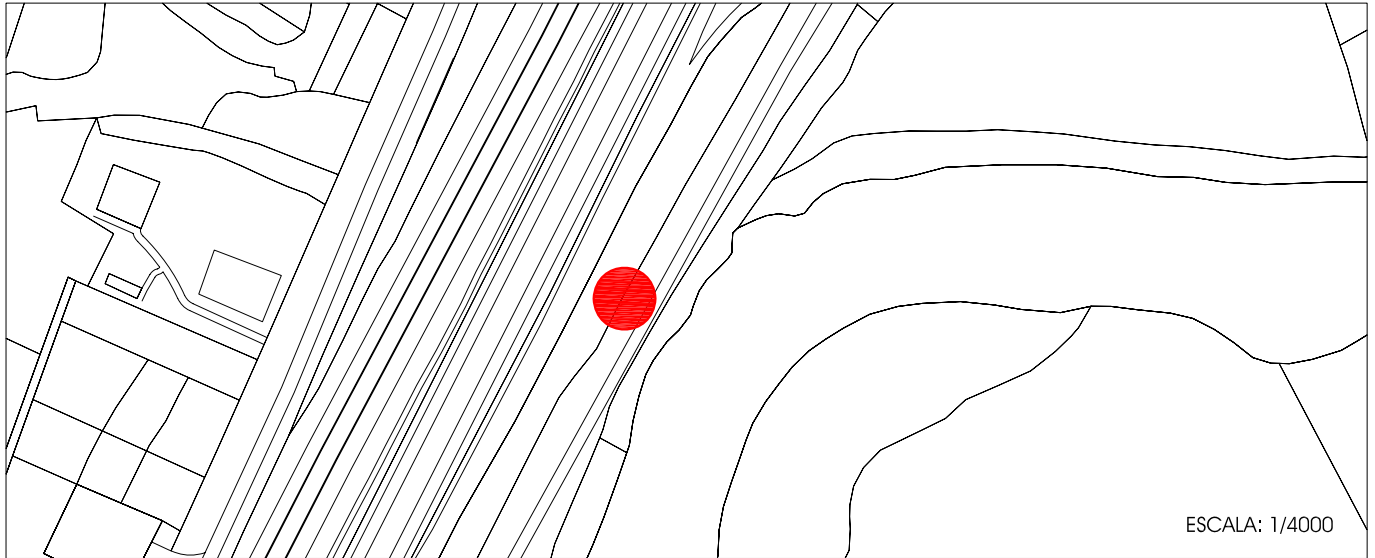
Cualquier Intervención en el Elemento deberá contar con la autorización previa y preceptiva de la Comisión Territorial de Patrimonio Cultural de Palencia.

Plan Regional Canal de Castilla
Elemento nº ED 20.S

LOCALIZACIÓN: Fuente de la Torrecilla o del Tío Rodrigo

Fuente

REFERENCIA CATASTRAL:



PARCELARIO

SITUACIÓN

FOTO


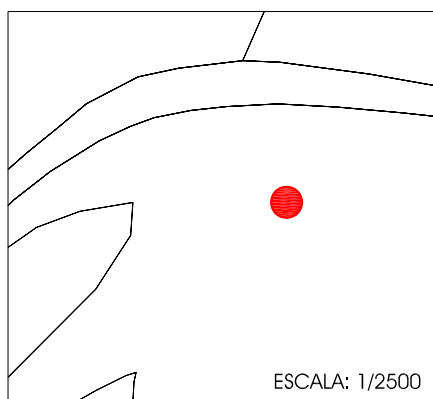
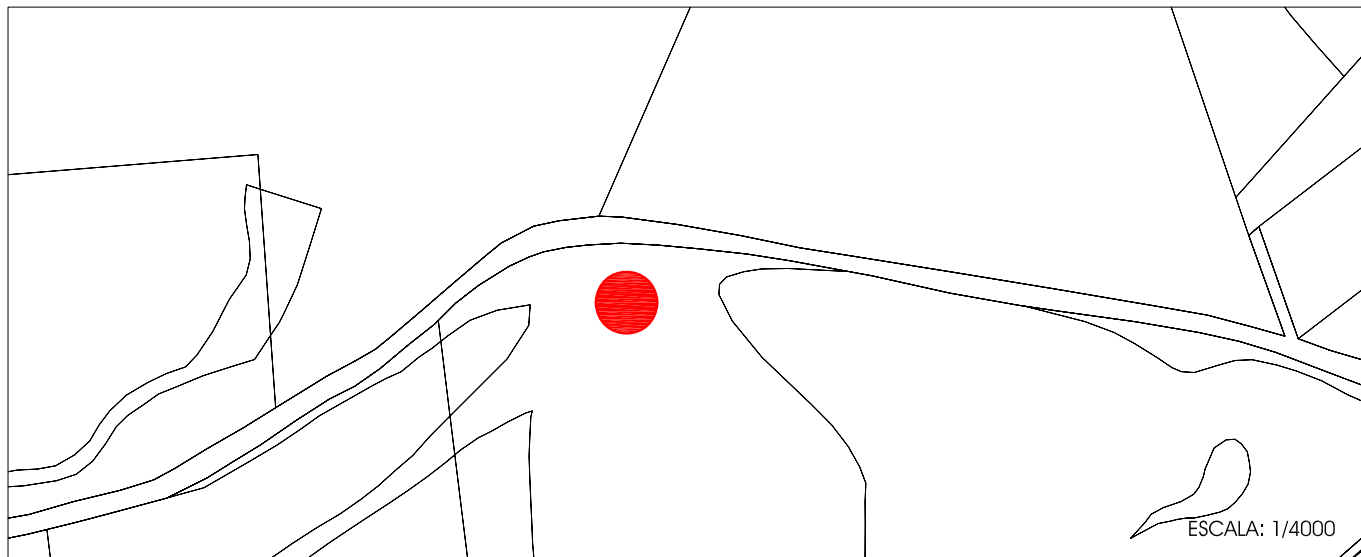
CATALOGACIÓN:

Protección integral.

LOCALIZACIÓN: Fuente de Villafaldetas (de 1864)

Fuente

REFERENCIA CATASTRAL:



PARCELARIO

SITUACIÓN

FOTO



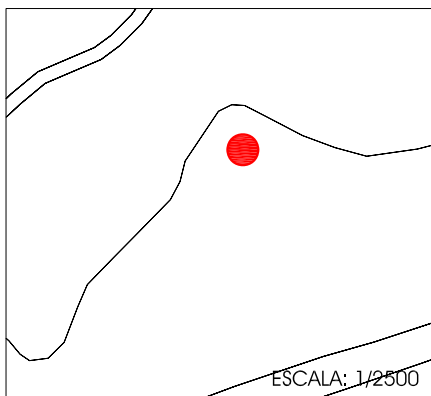
CATALOGACIÓN:

Protección integral.
Rehabilitada recientemente.


LOCALIZACIÓN: Fuente del Postigo (de los años 30)

Fuente

REFERENCIA CATASTRAL:



PARCELARIO



SITUACIÓN



FOTO



CATALOGACIÓN:

Protección integral.

CATÁLOGO ESCUDOS

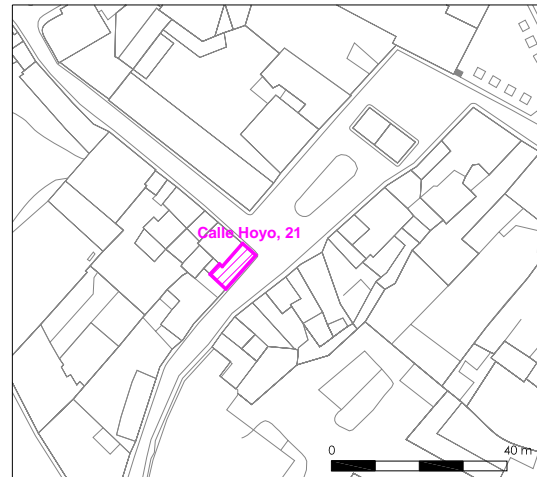
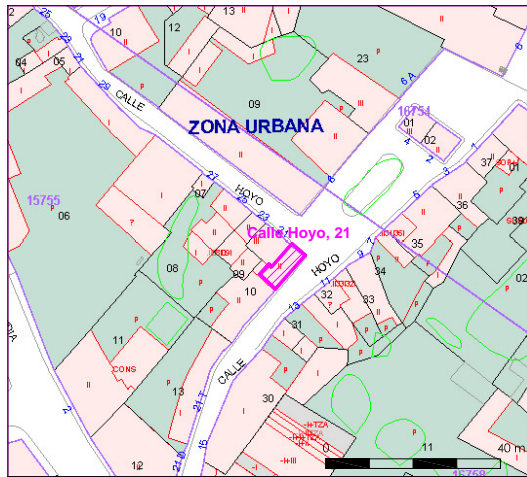
LOCALIZACIÓN: Calle Hoyo nº 21

Hornacina

ESTADO ACTUAL: Esta en una fachada recién pintada

CATALOGACIÓN: INTEGRAL-BIC
Cualquier intervención en el BIC deberá contar con la autorización previa y preceptiva de la Comisión Territorial de Patrimonio Cultural de Palencia.

PLANO DE SITUACIÓN



FOTOGRAFÍA:



OBSERVACIONES: Se trata de una hornacina con un oratorio o calvario/retablo

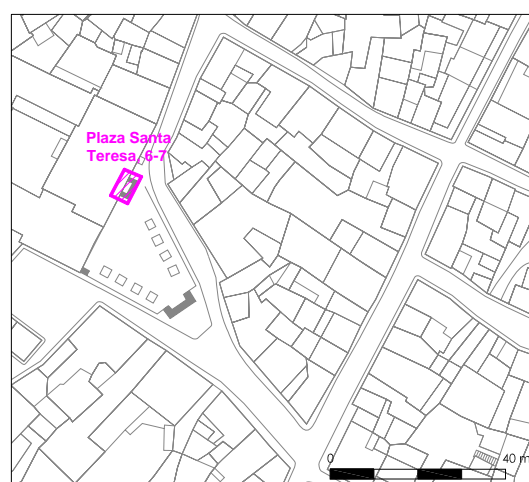
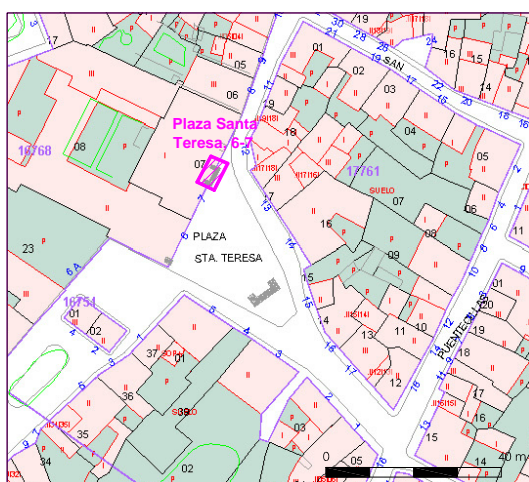
LOCALIZACIÓN: Plaza de Santa Teresa nº 6-7

ESCUDO

ESTADO ACTUAL: Se conserva en buen estado

CATALOGACIÓN: INTEGRAL-BIC
Cualquier intervención en el BIC deberá contar con la autorización previa y preceptiva de la Comisión Territorial de Patrimonio Cultural de Palencia.

PLANO DE SITUACIÓN



FOTOGRAFÍA:



OBSERVACIONES: Se encuentra en la entrada de la iglesia del convento de las Teresianas.

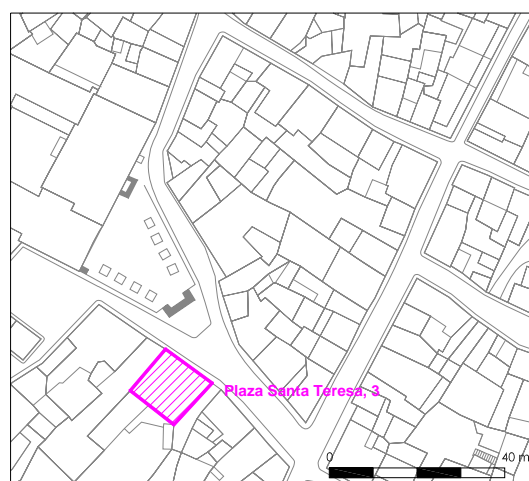
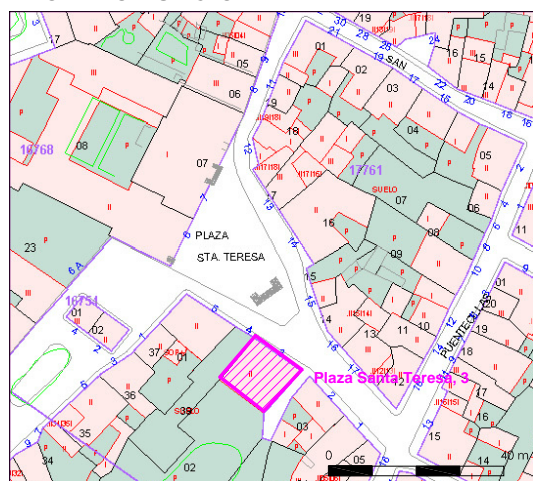
LOCALIZACIÓN: Lateral sureste en fachada de Plaza de Santa Teresa nº 3

ESCUDO

ESTADO ACTUAL: No parece estar en su posición original. Está recién limpio y la fachada en la que se localiza está recién hecha.

CATALOGACIÓN: INTEGRAL-BIC
Cualquier intervención en el BIC deberá contar con la autorización previa y preceptiva de la Comisión Territorial de Patrimonio Cultural de Palencia.

PLANO DE SITUACIÓN



FOTOGRAFÍA:



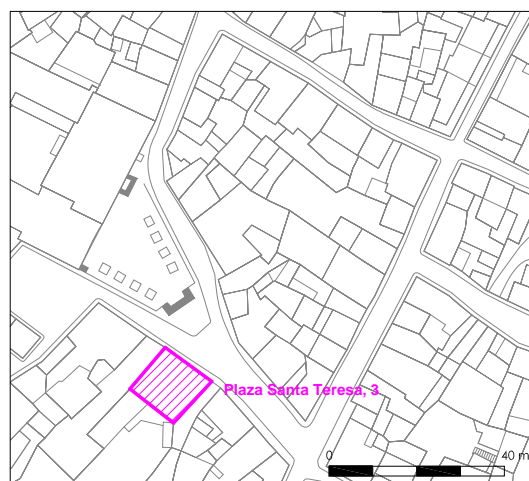
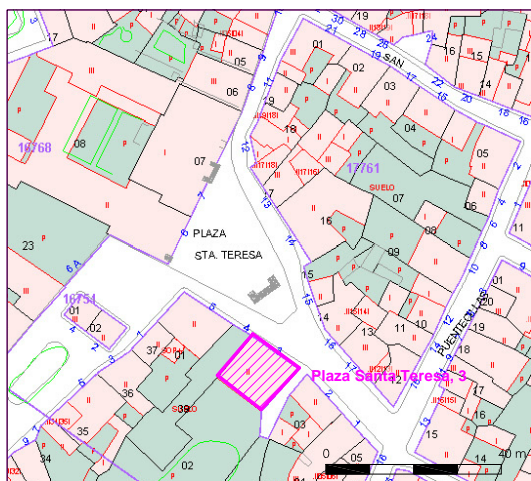
OBSERVACIONES: Se localiza en el lateral sureste en fachada de Plaza de Santa Teresa nº 3, casa recién construida.

LOCALIZACIÓN: Lateral noroeste en fachada de Plaza de Santa Teresa nº 3 ESCUDO

ESTADO ACTUAL: No parece estar en su posición original. Está recién limpio y la fachada en la que se localiza está recién hecha. Puede estar replicado o rehecho

CATALOGACIÓN: INTEGRAL-BIC
Cualquier intervención en el BIC deberá contar con la autorización previa y preceptiva de la Comisión Territorial de Patrimonio Cultural de Palencia.

PLANO DE SITUACIÓN



FOTOGRAFÍA:



OBSERVACIONES: Se localiza en el lateral noroeste en fachada de Plaza de Santa Teresa nº 3, casa recién construida.

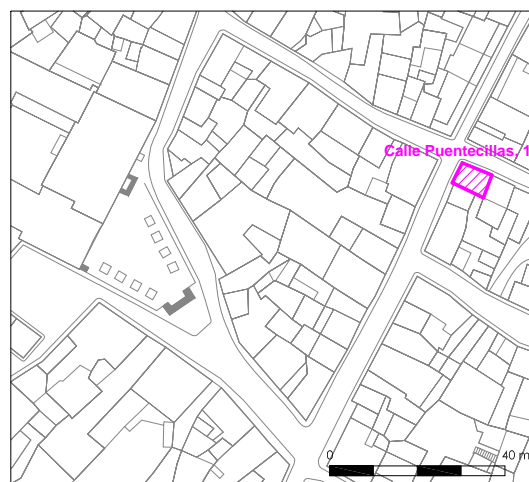
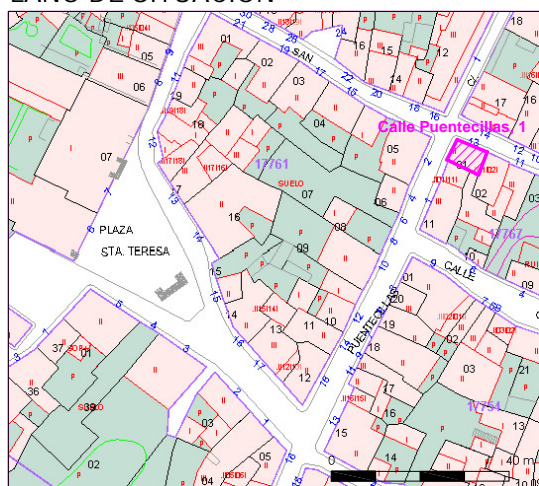
LOCALIZACIÓN: Calle Puenteillas nº 1

ESCUDO

ESTADO ACTUAL: El escudo está pintado en blanco y le han pulido o cortado todos los salientes en relieve

CATALOGACIÓN: INTEGRAL-BIC
Cualquier intervención en el BIC deberá contar con la autorización previa y preceptiva de la Comisión Territorial de Patrimonio Cultural de Palencia.

PLANO DE SITUACIÓN



FOTOGRAFÍA:



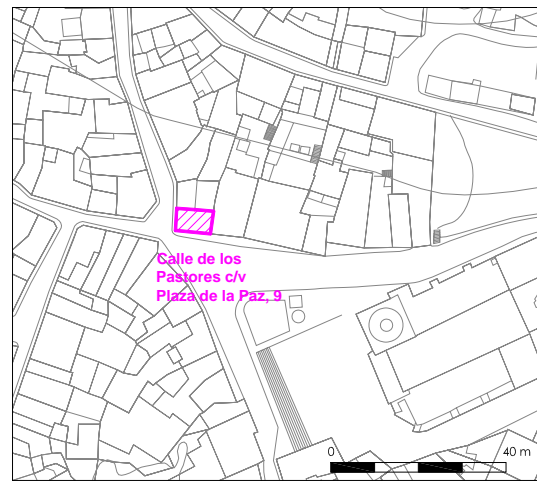
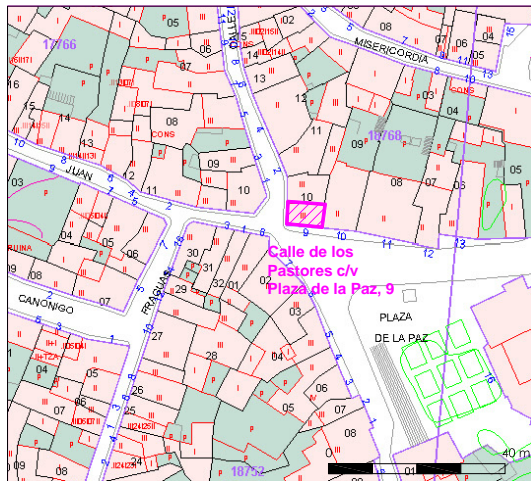
OBSERVACIONES: Esta empotrado en una pared que está arreglada de hace poco tiempo.

LOCALIZACIÓN: Calle de los Pastores c/v Plaza de la Paz Nº 9 INSCRIPCIÓN

ESTADO ACTUAL: Está en una columna de la parte porticada de la plaza de la Paz.

CATALOGACIÓN: INTEGRAL
La inscripción debe ser protegida y mantenida en su emplazamiento actual.

PLANO DE SITUACIÓN



FOTOGRAFÍA:



OBSERVACIONES:

LOCALIZACIÓN: Lateral sur en fachada de Avda. Corporación nº 50

ESCUDO

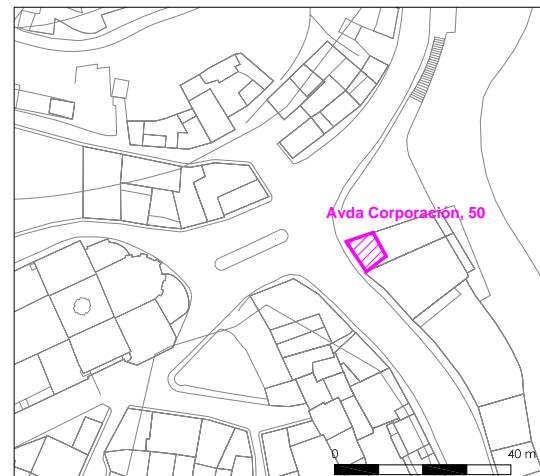
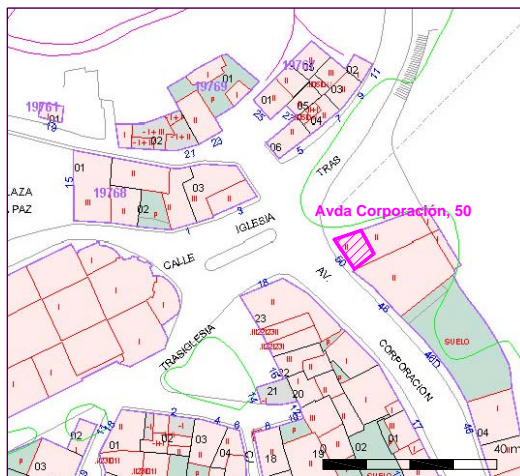
ESTADO ACTUAL:

No parece estar en su posición original. Está recién limpio y la fachada en la que se localiza está recién arreglada

CATALOGACIÓN: INTEGRAL-BIC

Cualquier intervención en el BIC deberá contar con la autorización previa y preceptiva de la Comisión Territorial de Patrimonio Cultural de Palencia.

PLANO DE SITUACIÓN



FOTOGRAFÍA:



OBSERVACIONES: Escudo lateral sur en fachada de Avda. Corporación nº 50, 46 en el Catastro (frente a plaza Dr. Sinova o calle Iglesia e inicio Paseo Mirador).

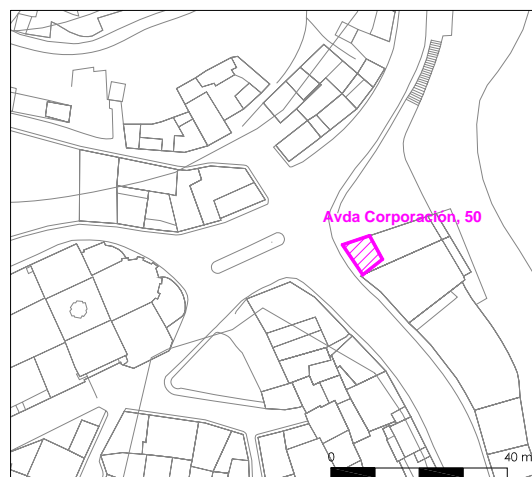
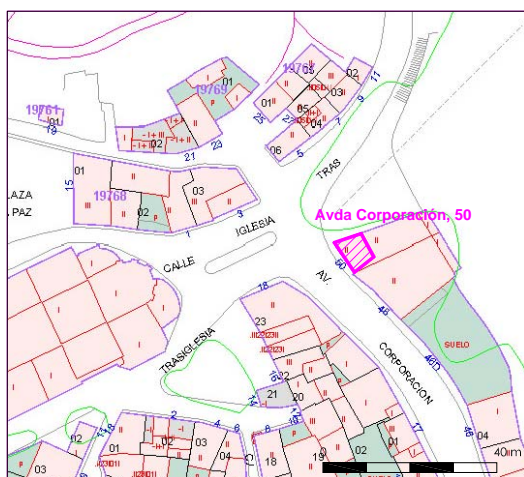
LOCALIZACIÓN: Lateral norte en fachada de Avda. Corporación nº 50

ESCUDO

ESTADO ACTUAL: No parece estar en su posición original. Está recién limpio y la fachada en la que se localiza está recién arreglada

CATALOGACIÓN: INTEGRAL-BIC
Cualquier intervención en el BIC deberá contar con la autorización previa y preceptiva de la Comisión Territorial de Patrimonio Cultural de Palencia.

PLANO DE SITUACIÓN



FOTOGRAFÍA:



OBSERVACIONES: Escudo lateral norte en fachada de Avda. Corporación nº 50, 46 en el Catastro (frente a plaza Dr. Sinova o calle Iglesia e inicio Paseo Mirador).

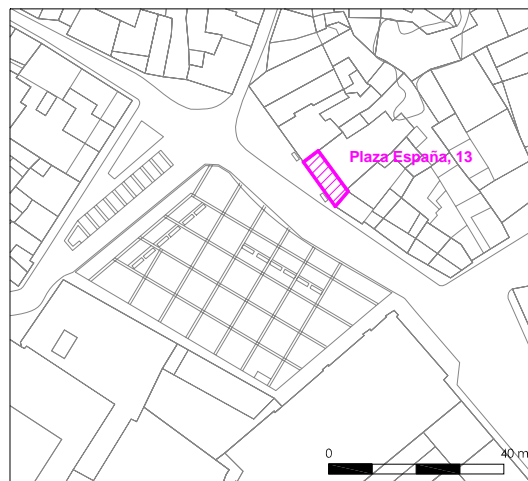
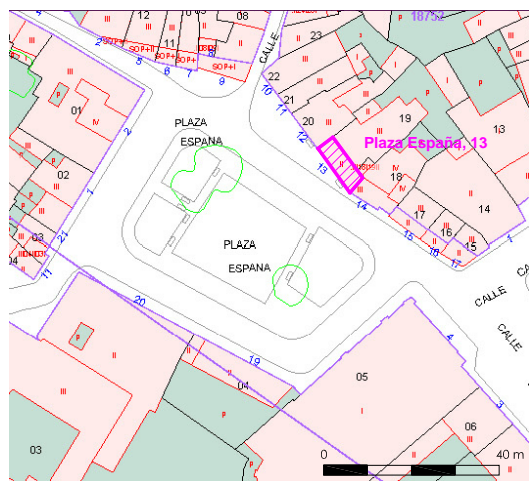
LOCALIZACIÓN: Plaza España n 13 (in situ nº 9)

ESCUDO

ESTADO ACTUAL: Está embutido sobre la puerta del número 13 (allí pone 9), parece recortado y recolocado.

CATALOGACIÓN: INTEGRAL-BIC
Cualquier intervención en el BIC deberá contar con la autorización previa y preceptiva de la Comisión Territorial de Patrimonio Cultural de Palencia.

PLANO DE SITUACIÓN



FOTOGRAFÍA:



OBSERVACIONES:

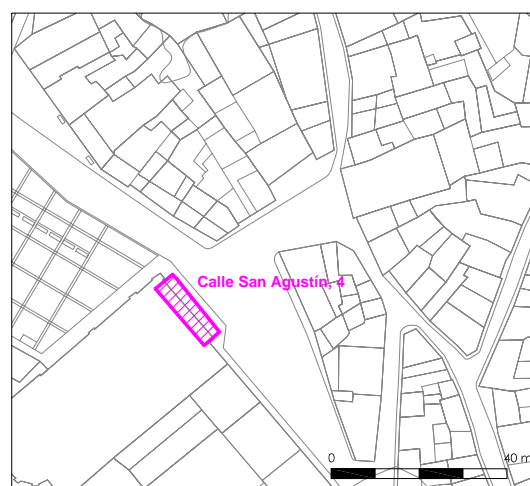
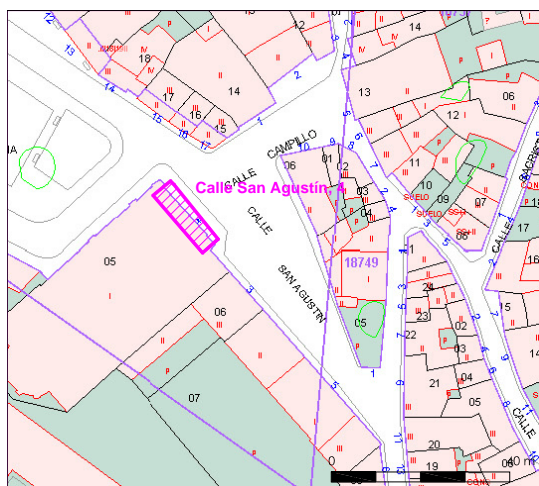
LOCALIZACIÓN: Calle San Agustín nº 4, superior

ESCUDO

ESTADO ACTUAL: Se conserva en mal estado.

CATALOGACIÓN: INTEGRAL-BIC
Cualquier intervención en el BIC deberá contar con la autorización previa y preceptiva de la Comisión Territorial de Patrimonio Cultural de Palencia.

PLANO DE SITUACIÓN



FOTOGRAFÍA:



OBSERVACIONES: Es el escudo de la parte superior de la fachada de la iglesia del convento de San Agustín.

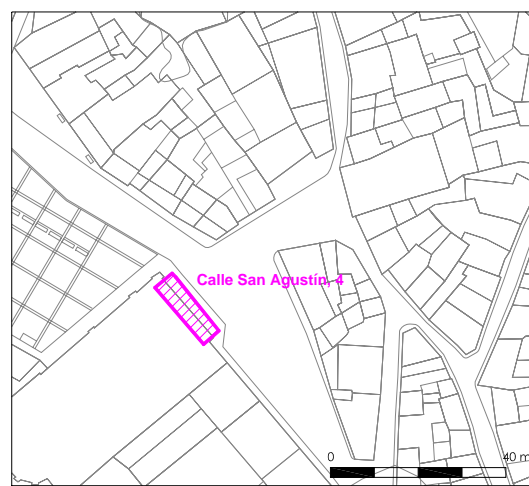
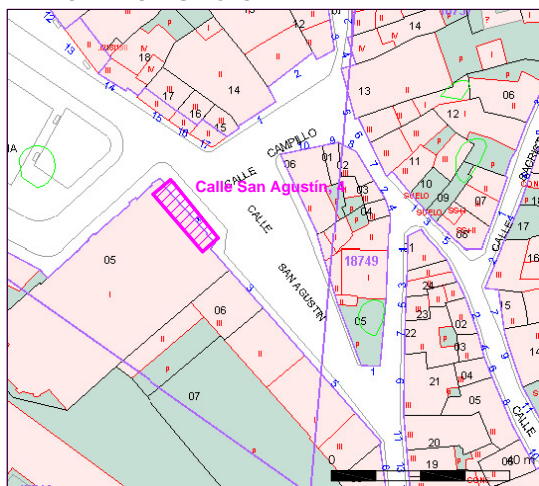
LOCALIZACIÓN: Calle San Agustín nº 4, central oeste

ESCUDO

ESTADO ACTUAL:

CATALOGACIÓN: INTEGRAL-BIC
Cualquier intervención en el BIC deberá contar con la autorización previa y preceptiva de la Comisión Territorial de Patrimonio Cultural de Palencia.

PLANO DE SITUACIÓN



FOTOGRAFÍA:



OBSERVACIONES: Es el escudo de la parte derecha según se mira la fachada u oeste de la iglesia del convento de San Agustín.

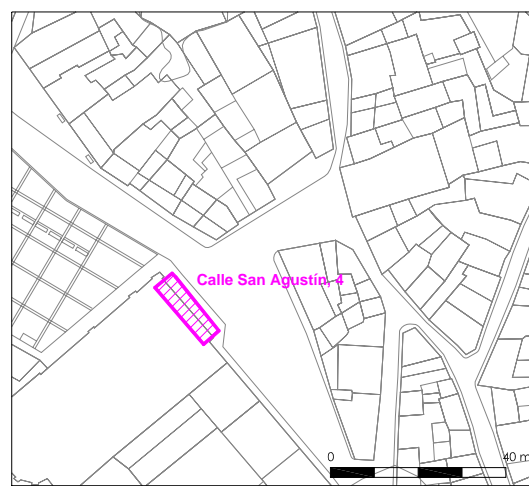
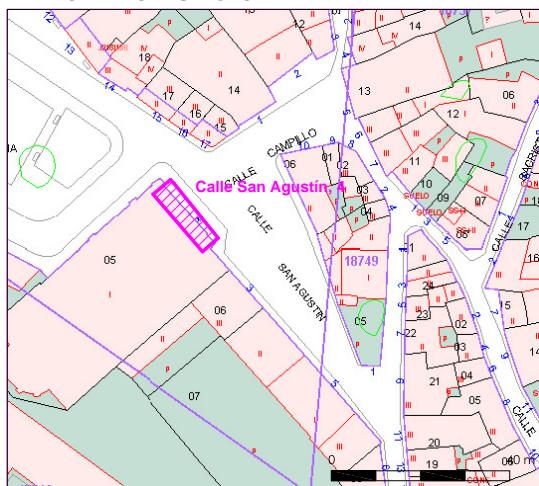
LOCALIZACIÓN: Calle San Agustín nº 4, central este

ESCUDO

ESTADO ACTUAL:

CATALOGACIÓN: INTEGRAL-BIC
Cualquier intervención en el BIC deberá contar con la autorización previa y preceptiva de la Comisión Territorial de Patrimonio Cultural de Palencia.

PLANO DE SITUACIÓN



FOTOGRAFÍA:



OBSERVACIONES: Es el escudo de la parte izquierda según se mira la fachada o este de la iglesia del convento de San Agustín.

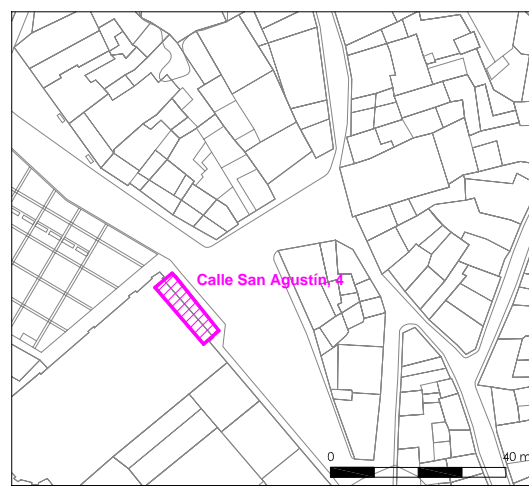
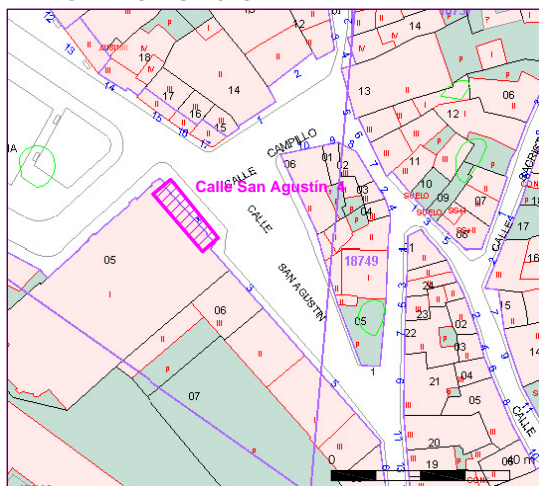
LOCALIZACIÓN: Calle San Agustín nº 4, inferior

ESCUDO

ESTADO ACTUAL:

CATALOGACIÓN: INTEGRAL-BIC
Cualquier intervención en el BIC deberá contar con la autorización previa y preceptiva de la Comisión Territorial de Patrimonio Cultural de Palencia.

PLANO DE SITUACIÓN



FOTOGRAFÍA:



OBSERVACIONES: Es el escudo de la parte inferior de la fachada de la iglesia del convento de San Agustín.

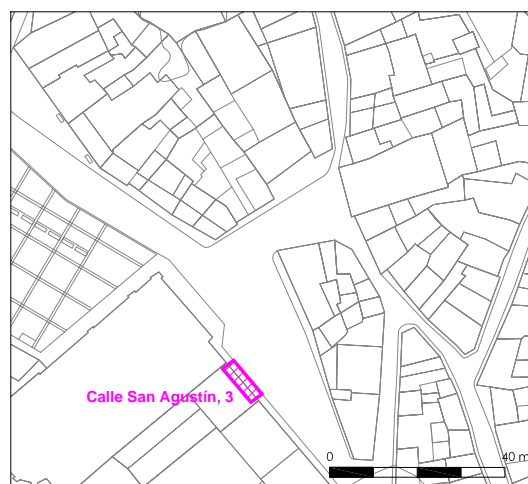
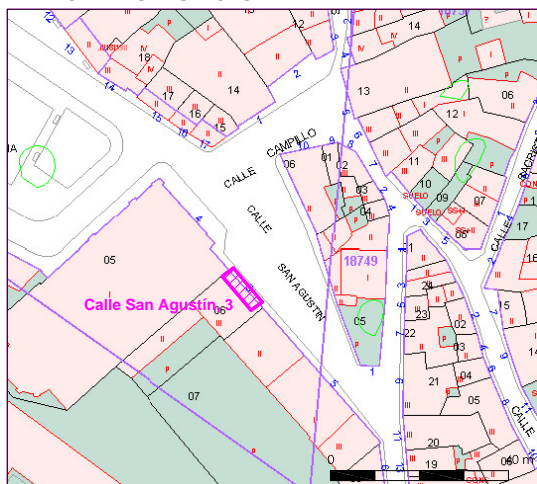
LOCALIZACIÓN: Calle San Agustín nº 3 Antiguo Convento de San Agustín

ESCUDO

ESTADO ACTUAL: Parece estar repuesto e incluso fabricado para colocarlo en esta fachada reconstruida del convento de San Agustín.

CATALOGACIÓN: INTEGRAL-BIC
Cualquier intervención en el BIC deberá contar con la autorización previa y preceptiva de la Comisión Territorial de Patrimonio Cultural de Palencia.

PLANO DE SITUACIÓN



FOTOGRAFÍA:



OBSERVACIONES: Se trata de la fachada de la actual biblioteca pública. Parece estar repuesto e incluso fabricado para colocarlo en esta fachada reconstruida del convento de San Agustín.

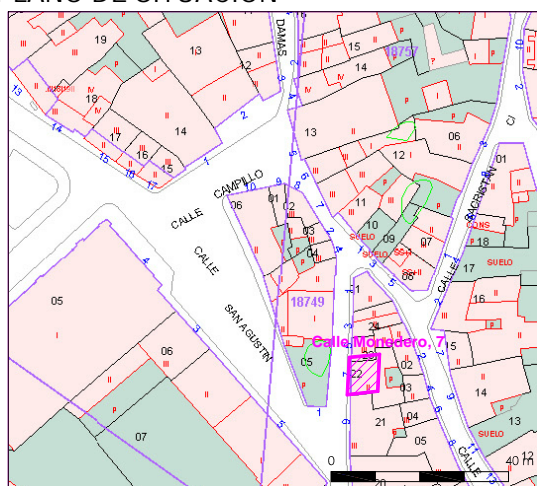
LOCALIZACIÓN: Calle Monedero nº 7

ESCUDO

ESTADO ACTUAL:

CATALOGACIÓN: INTEGRAL-BIC
Cualquier intervención en el BIC deberá contar con la autorización previa y preceptiva de la Comisión Territorial de Patrimonio Cultural de Palencia.

PLANO DE SITUACIÓN



FOTOGRAFÍA:



OBSERVACIONES:

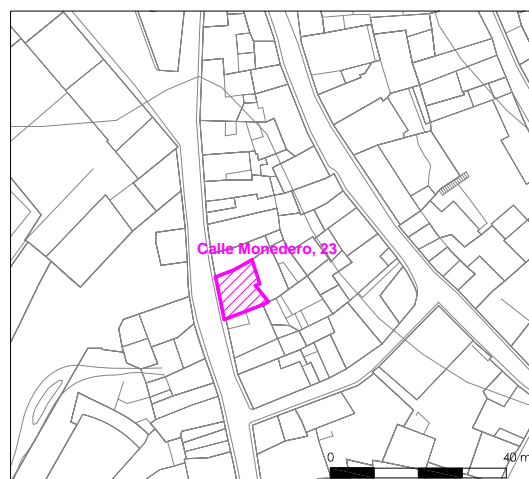
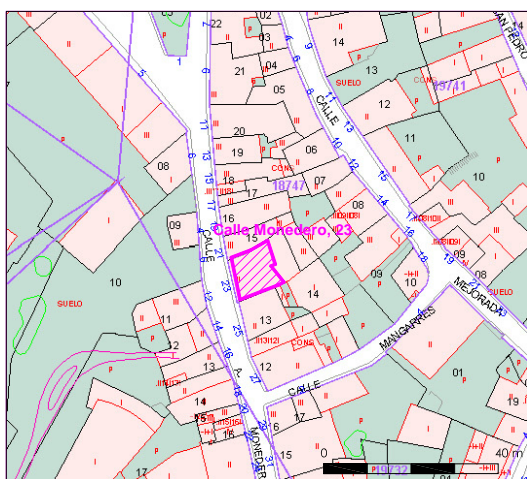
LOCALIZACIÓN: Calle Monedero nº 23

ESCUDO

ESTADO ACTUAL: Parece repuesto, esta pintado y le falta parte.

CATALOGACIÓN: INTEGRAL-BIC
Cualquier intervención en el BIC deberá contar con la autorización previa y preceptiva de la Comisión Territorial de Patrimonio Cultural de Palencia.

PLANO DE SITUACIÓN



FOTOGRAFÍA:



OBSERVACIONES:

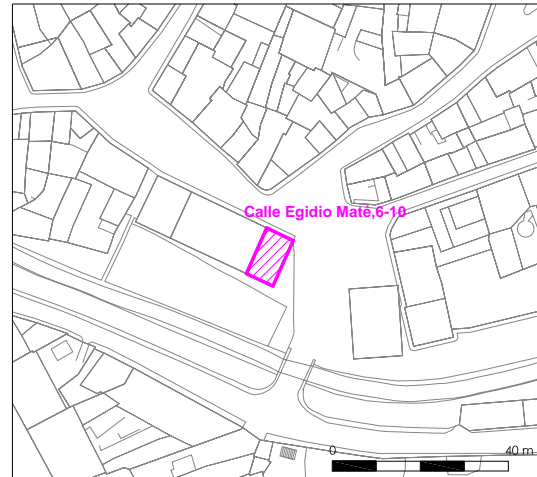
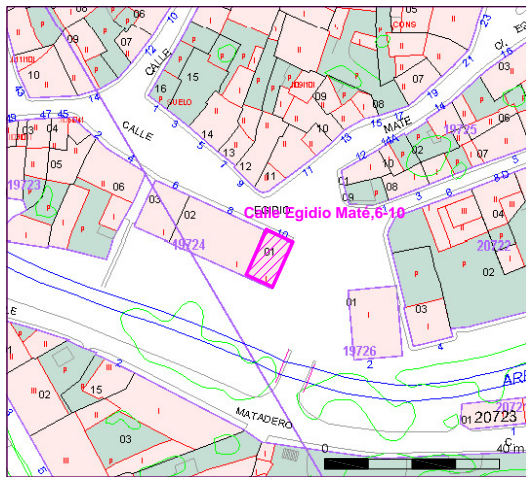
LOCALIZACIÓN: Calle Egidio Maté nº 6.10

INSCRIPCIÓN


ESTADO ACTUAL: Está muy desgastada

CATALOGACIÓN: INTEGRAL
La inscripción debe ser protegida y mantenida en su emplazamiento actual.

PLANO DE SITUACIÓN



FOTOGRAFÍA:



OBSERVACIONES: Está en la entrada del Pósito.