GR 296 SENDEROS DEL CLARETE

GR 296 SENDEROS DEL CLARETE

Recorrido completo
Fuensaldaña-Santovenia de Pisuerga

La Ruta del Vino Cigales vincula el vino de la *DO Cigales* con su cultura, historia, patrimonio, tradición, gastronomía y paisaje; con el objeto de crear un destino turístico atractivo en torno a la cultura del vino.

Uno de los principales recursos turísticos de esta ruta es el sendero **GR296 Senderos del Clarete**, que conecta las doce localidades vinculadas a la ruta, a través de once etapas a lo largo de sus 93 kilómetros, describiendo una forma en herradura. Esta ruta transcurre por los principales atractivos de esta comarca como son el vino, la naturaleza, su historia y sus tradiciones en torno al vino.

Más de 1.200 bodegas subterráneas se reparten por las doce localidades que conforman la ruta, la cual se extiende por dos provincias (Valladolid y Palencia), y que dan personalidad a muchos de los barrios de estos municipios de la **Ruta del Vino Cigales.**

MIDE — GR 296 SENDEROS DEL CLARETE

horario	26h 15'	1	severidad del medio natural
desnivel de subida	1396 m	1	orientacion en el itinerario
desnivel de bajada	1444 m	2	dificultad en el desplazamiento
distancia horizontal	93,1 Km	5	cantidad de esfuerzo necesario
tipo de recorrido	Travesía		

Condiciones de todo el año, tiempos estimados según criterio MIDE, sin paradas.
Calculado sobre datos de 2018.

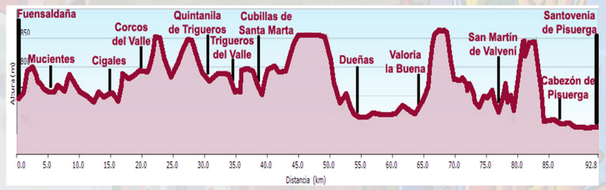

PUNTOS DE INTERÉS DE LA RUTA
- Barrios de bodegas (bodegas, lagares y cuevas).
- Bodegas de producción industrial y campos de viñedo. Mares de cereal.
- Río Pisuerga. Vegetación y fauna de ribera asociada. Arroyos y regatos.
- Montes del Cerrato y Montes Torozos. Monte de Dueñas.
- Canal de Castilla y Canal del Duero.
- Miradores del Valle del Pisuerga.
- *Cortados* de San Martín de Valvení y Cabezón de Pisuerga.
- Patrimonio histórico-artístico (iglesias, ermitas, castillos, puentes,...).

GR 296 SENDEROS DEL CLARETE

Recorrido completo
Fuensaldaña-Santovenia de Pisuerga

GR 296 SENDEROS DEL CLARETE

Etapa 5 Quintanilla de Trigueros-Trigueros del Valle

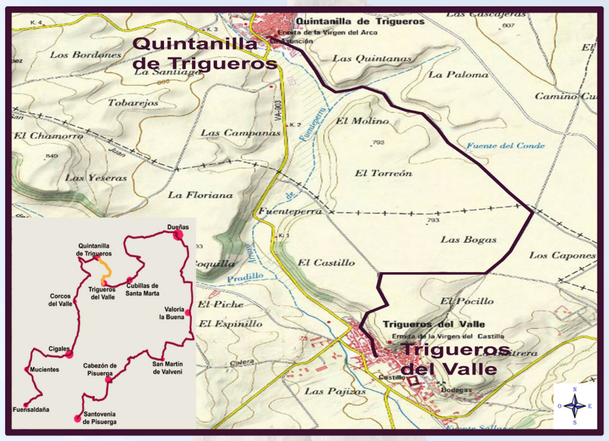

MIDE — GR 296 SENDEROS DEL CLARETE. Quintanilla de Trigueros-Trigueros del Valle

horario	1h 10'	1	severidad del medio natural
desnivel de subida	28 m	1	orientacion en el itinerario
desnivel de bajada	61 m	1	dificultad en el desplazamiento
distancia horizontal	4,4 Km	2	cantidad de esfuerzo necesario
tipo de recorrido	Travesía		

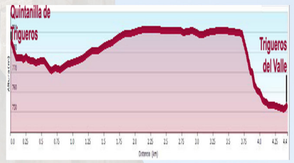

QUINTANILLA DE TRIGUEROS

TRIGUEROS DEL VALLE

Esta corta etapa tiene su punto de inicio desde Quintanilla de Trigueros en la *ermita de la Virgen del Arco*, **tomando el** *camino a Trigueros* **que por la vega del** *arroyo del Pocillo* **y** *Fuenteperra* **conduce por una pista amplia y bien marcada. Los campos de cereal son los que dominan estas amplias planicies, transcurriendo en línea recta durante un buen tramo.**

Tras pasar por la *Fuente del Conde*, **en un cruce de caminos a la altura de** *Las Bogas*, **se toma el camino que sale a la derecha y más adelante de nuevo tomar el camino de la derecha. En la zona de** *El Castillo* **se gira hacia la izquierda para comenzar a descender hacia Trigueros del Valle, conectando con la** *calle Carrera* **hasta la** *Plaza Mayor*.

GR 296 SENDEROS DEL CLARETE

Etapa 6 Trigueros del Valle-Cubillas de Santa Marta

MIDE — GR 296 SENDEROS DEL CLARETE. Trigueros del Valle-Cubillas de Santa Marta

horario	1h 5'	1	severidad del medio natural
desnivel de subida	42 m	1	orientacion en el itinerario
desnivel de bajada	55 m	1	dificultad en el desplazamiento
distancia horizontal	3,8 Km	2	cantidad de esfuerzo necesario
tipo de recorrido	Travesía		

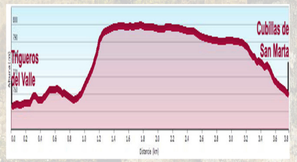

TRIGUEROS DEL VALLE

CUBILLAS DE SANTA MARTA

Saliendo desde la *Plaza Mayor* **de Trigueros del Valle se toma dirección hacia la zona de** *bodegas* **y el** *Castillo* **de la localidad, pasando por la** *Iglesia de San Miguel Arcángel*. **Una vez atravesado este espacio de bodegas que se extiende junto a la "*fortaleza de Trigueros*" se toma dirección hacia Cubillas de Santa Marta comenzando a ascender hacia la parte superior del páramo.**

Aunque sea la etapa más corta del GR 296 Senderos del Clarete, el atractivo de este recorrido es notable. Se trata de un paseo agradable entre extensas hileras de viñedo reflejo de la importancia de esta actividad en la comarca por la que se transita. Se llega a Cubillas de Santa Marta a su zona de bodegas por el *camino Vinateros* **llegando hasta la** *Plaza Mayor* **con la** *Iglesia de Santa María*.

GR 296 SENDEROS DEL CLARETE

Etapa 7 Cubillas de Santa Marta - Dueñas

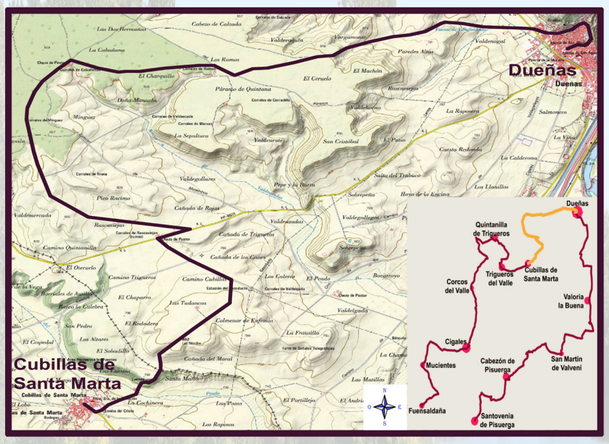

MIDE — GR 296 SENDEROS DEL CLARETE. Cubillas de Santa Marta-Dueñas

horario	4h 10'	1	severidad del medio natural
desnivel de subida	192 m	1	orientacion en el itinerario
desnivel de bajada	229 m	1	dificultad en el desplazamiento
distancia horizontal	14,9 Km	3	cantidad de esfuerzo necesario
tipo de recorrido	Travesía		

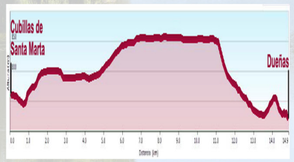

CUBILLAS DE SANTA MARTA

DUEÑAS

Es la etapa más larga de todas las que componen el GR 296 Senderos del Clarete, con casi 15 Km. de longitud, conectando las dos provincias que integran el recorrido, Valladolid y Palencia.
Teniendo salida en la plaza de Cubillas de Santa Marta y pasando por su *ayuntamiento* **y la** *ermita del Santo Cristo* **se emprende dirección hacia Dueñas.**

Ascendiendo por *Las Cuestas*, **donde se conservan algunas** *Cuevas*, **se llega a la parte alta del páramo donde antiguas construcciones de los pastores aparecen junto a la ruta (*chozos y corrales*). Se asciende de nuevo para adentrarse en el Monte de Dueñas, espacio de especial valor natural (*LIC Red Natura 2000*) que entre quejigos y encinas nos deja a los pies del descenso hasta Dueñas.**

GR 296 SENDEROS DEL CLARETE

Etapa 8 Dueñas - Valoria la Buena

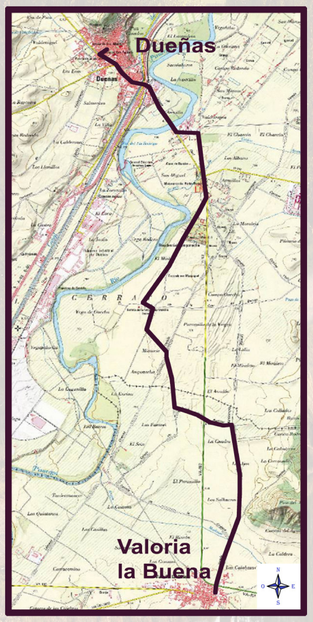

MIDE — GR 296 SENDEROS DEL CLARETE. Dueñas-Valoria la Buena

horario	2h 50'	1	severidad del medio natural
desnivel de subida	64 m	1	orientacion en el itinerario
desnivel de bajada	63 m	1	dificultad en el desplazamiento
distancia horizontal	10,8 Km	2	cantidad de esfuerzo necesario
tipo de recorrido	Travesía		

DUEÑAS

VALORIA LA BUENA

La ruta Senderos del Clarete permite disfrutar del casco urbano de Dueñas, declarado *Conjunto Histórico*, al transitar por su zona de bodegas por las *calles Vinateros y Pastores*; **divisar el *río Pisuerga* y el *Canal de Castilla* por el** *Paseo del Mirador*; **pasar junto a la *Iglesia de Santa María*; visitar la** *Plaza de España*; **acompañar al** *arroyo Valdesanjuan* **y tomar dirección hacia Valoria la Buena por la** *Avd. Rafael Alberti*, **cruzando el *Canal de Castilla*.**

Transitando un tramo junto a la carretera de Valoria la Buena se atraviesa el *río Pisuerga*, para posteriormente comenzar a caminar por veredas (*Valdelimpia, Serraniegos*), cañadas (*Leonesa Oriental*) y coladas (*Cuesta Rodrigo*), lo cual indica el carácter trashumante de estos caminos, por los que se llega hasta Valoria la Buena.

GR 296 **SENDEROS DEL CLARETE**

Etapa 1 Fuensaldaña-Mucientes

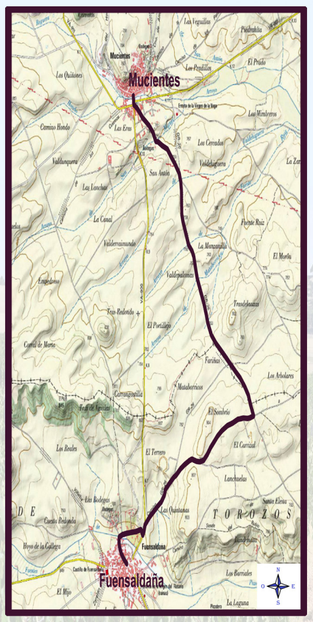

MIDE GR 296 SENDEROS DEL CLARETE. Fuensaldaña-Mucientes

horario	1h 50'	1	severidad del medio natural
desnivel de subida	100 m	1	orientación en el itinerario
desnivel de bajada	90 m	1	dificultad en el desplazamiento
distancia horizontal	6,4 Km	2	cantidad de esfuerzo necesario
tipo de recorrido	Travesía		

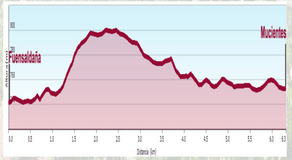

FUENSALDAÑA

MUCIENTES

Fuensaldaña, con su majestuoso castillo, se convierte en punto de inicio (y final) del **GR 296 Senderos del Clarete**. Partiendo desde la *Plaza del Cardenal Parrado*, se toma dirección hacia la zona de bodegas por la *calle la Fuente* hasta la *Plaza del Caño*. Desde aquí y por el *camino Cigales* se sale del pueblo tomando dirección a **Mucientes**, pasando por el cementerio de **Fuensaldaña**.

A partir de este momento se camina entre campos de cultivo y viñedos por el *camino Cigales* hasta su cruce con el *camino Valladolid*. En este punto se gira hacia la izquierda, continuando por este camino que atraviesa los *arroyos de Mataborricos* y de *Fuente Ruiz* hasta la localidad de **Mucientes**, donde finaliza esta primera etapa en la *Plaza del Arco*.

GR 296 **SENDEROS DEL CLARETE**

Etapa 2 Mucientes - Cigales

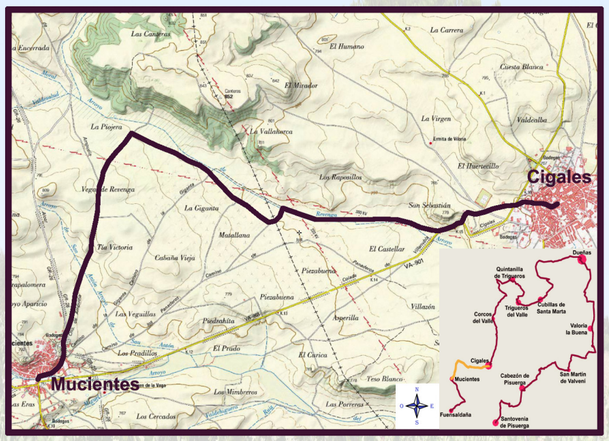

MIDE GR 296 SENDEROS DEL CLARETE. Mucientes-Cigales

horario	2h 10'	1	severidad del medio natural
desnivel de subida	88 m	1	orientación en el itinerario
desnivel de bajada	95 m	1	dificultad en el desplazamiento
distancia horizontal	7,8 Km	2	cantidad de esfuerzo necesario
tipo de recorrido	Travesía		

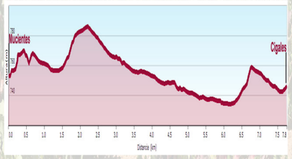

MUCIENTES

CIGALES

Partiendo de la *Plaza del Arco* y siguiendo por la *calle Ronda de las Huertas* se llega al barrio de bodegas del *Cuarto de San Pedro*, donde se encuentra la *Bodega-Aula de Interpretación (Museo del Vino)* de **Mucientes**. Desde aquí y por el *camino de Ampudia* se va ascendiendo por las cuestas del páramo, donde las hileras interminables de viñedo son las protagonistas del paisaje.

A la altura de las *Vegas de Revenga*, se abandona el *camino de Ampudia*, tomando el que sale por la derecha y que conecta con el *arroyo de Revenga* que acompañara en el camino hasta **Cigales**. Se accede al casco urbano de esta localidad por la zona del polideportivo municipal, llegando hasta la *Plaza Mayor* donde se encuentra la *Iglesia de Santiago* (*Catedral del Vino*).

GR 296 **SENDEROS DEL CLARETE**

Etapa 3 Cigales - Corcos

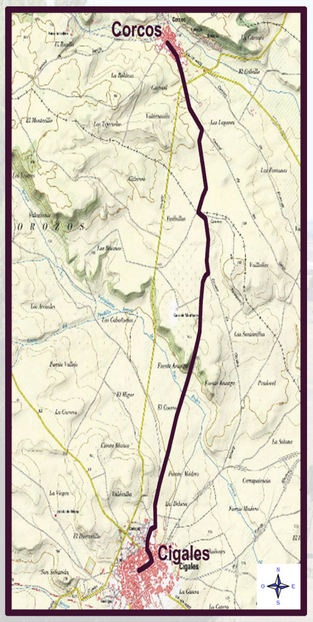

MIDE GR 296 SENDEROS DEL CLARETE. Cigales-Corcos del Valle

horario	1h 50'	1	severidad del medio natural
desnivel de subida	97 m	1	orientación en el itinerario
desnivel de bajada	49 m	1	dificultad en el desplazamiento
distancia horizontal	6,7 Km	2	cantidad de esfuerzo necesario
tipo de recorrido	Travesía		

CIGALES

CORCOS

Desde la *Plaza Mayor* de **Cigales** se llega al *barrio de bodegas Los Gatos* pasando por la *calle Valentín Madruga* y *calle Fábricas*. Una vez visitada esta zona de bodegas, se toma el *camino Dehesa* que nos conducirá hacia el *Pago de Miraflores*, ascendiendo a la parte superior de los páramos de los *Montes Torozos*, donde los viñedos inundan todo el espacio.

Dejando a la izquierda la finca de la *Casa de Miraflores*, desde este punto se enlaza con el *camino del Teso Grande* y *camino a la Barca* y más adelante con el *camino de Los Gatos* que conduce directamente a la localidad de **Corcos**. Dando continuidad al sentido de la marcha se conecta con la *calle Mayor* que atraviesa todo el casco urbano llegando hasta el *parque San Miguel*.

GR 296 **SENDEROS DEL CLARETE**

Etapa 4 Corcos - Quintanilla de Trigueros

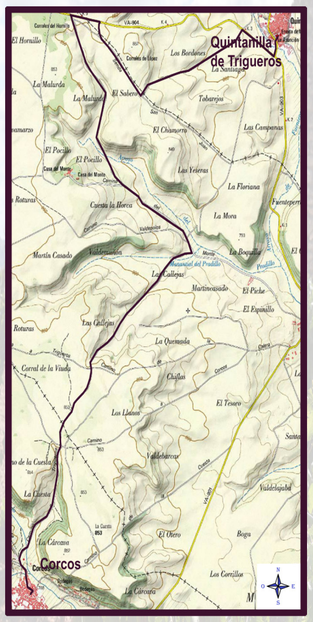

MIDE GR 296 SENDEROS DEL CLARETE. Corcos del Valle-Quintanilla de Trigueros

horario	2h 50'	1	severidad del medio natural
desnivel de subida	163 m	1	orientación en el itinerario
desnivel de bajada	171 m	1	dificultad en el desplazamiento
distancia horizontal	9,8 Km	2	cantidad de esfuerzo necesario
tipo de recorrido	Travesía		

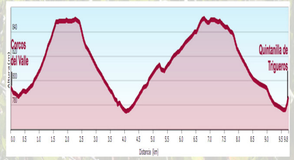

CORCOS

QUINTANILLA DE TRIGUEROS

Desde el *Parque San Miguel* se llega al *Parque el Sotillo* pasando por la *Plaza de la Iglesia* (*Iglesia Santa María la Mayor*). Desde aquí, rodeando un palomar, se toma dirección salida de **Corcos** por el *camino a Trigueros*. Se asciende al páramo por la zona de *La Cuesta* para, posteriormente y tras andar por la parte alta, volver a descender hasta enlazar con el *arroyo del Pradillo*.

Se gira a la izquierda por el *camino del Monte* que transita por todo el valle del *arroyo del Pradillo* hasta llegar a los *Corrales del Hornillo* donde se transita un tramo por la carretera para luego enlazar con la *Senda de San Juan*. A la altura de *El Sabero* se tomará el camino que sale a la izquierda y que conduce hasta **Quintanilla de Trigueros** transitando un tramo junto a la carretera.

GR 296 **SENDEROS DEL CLARETE**

Etapa 9 Valoria la Buena-San Martín de Valvení

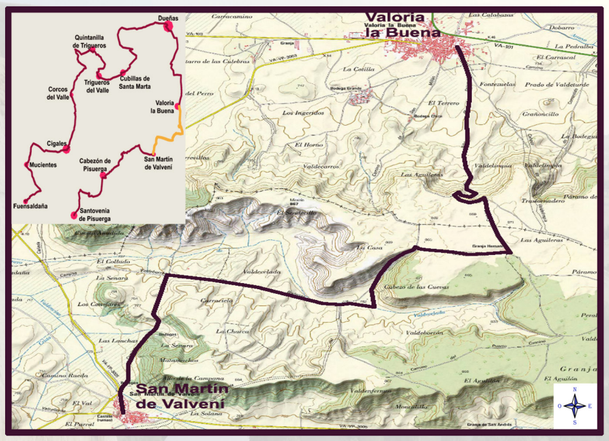

MIDE GR 296 SENDEROS DEL CLARETE. Valoria la Buena-San Martín de Valvení

horario	2h 50'	1	severidad del medio natural
desnivel de subida	199 m	1	orientación en el itinerario
desnivel de bajada	190 m	1	dificultad en el desplazamiento
distancia horizontal	9,8 Km	2	cantidad de esfuerzo necesario
tipo de recorrido	Travesía		

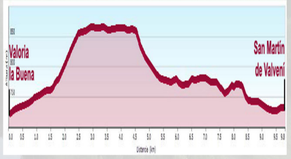

VALORIA LA BUENA

SAN MARTÍN DE VALVENÍ

Saliendo desde la *Plaza del Hortal* de **Valoria la Buena** se toma el *camino de Ancho* por la *calle Grijalba* que conduce hasta la *Granja Hernani* tras haber ascendido a la parte culminante del *Páramo de las Cuevas*. Desde esta zona se adentra la ruta por la *vereda del Hierro* en el *LIC Montes del Cerrato* con sus extensas masas de encinares y tomillares por donde se desciende del páramo.

Una vez se llega al *arroyo de Valdecelada* se toma el *camino de Las Bodegas*, que como su nombre indica lleva al senderista hasta la zona de las bodegas de **San Martín de Valvení**. Se camina entre campos de cereal a medida que progresivamente se desciende hasta alcanzar la *calle de Abajo* que lleva al parque donde se encuentra el panel de inicio de ruta.

GR 296 **SENDEROS DEL CLARETE**

Etapa 10 San Martín de Valvení-Cabezón de Pisuerga

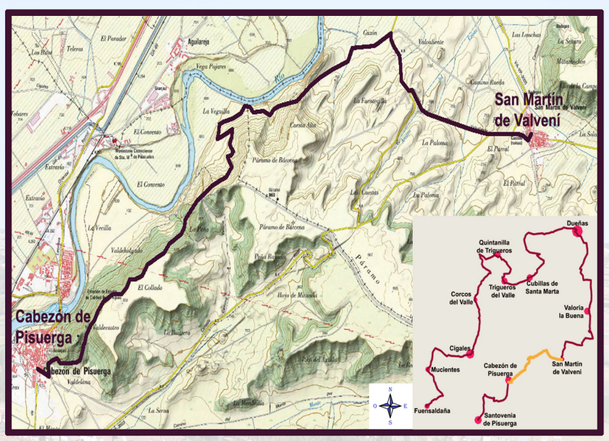

MIDE GR 296 SENDEROS DEL CLARETE. San Martín de Valvení-Cabezón de Pisuerga

horario	3h 20'	1	severidad del medio natural
desnivel de subida	360 m	1	orientación en el itinerario
desnivel de bajada	389 m	1	dificultad en el desplazamiento
distancia horizontal	10,2 Km	3	cantidad de esfuerzo necesario
tipo de recorrido	Travesía		

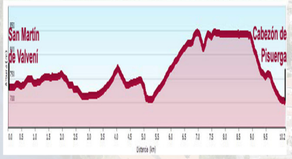

SAN MARTÍN DE VALVENÍ

CABEZÓN DE PISUERGA

Pasando junto a las *ruinas del castillo* de **San Martín de Valvení** se abandona esta localidad por el *camino de Valcaliente* que conecta con la carretera VA-VP-3003 por la que se transita algo más de medio kilómetro para tomar el camino que sale a la izquierda. Desde aquí progresivamente se va ascendiendo para llegar hasta los *Cortados de San Martín*, a los pies del *río Pisuerga*.

Desde este punto se observa todo el valle al que el río Pisuerga da nombre y cuyo trazado serpenteante va guiando al senderista. En el término de **Cabezón de Pisuerga** se asciende por una amplia pista hasta la parte superior de los *Cortados de Cabezón*, caminando por la parte superior del *Páramo de Valdecastro* para luego descender a la zona de *bodegas de Cabezón*.

GR 296 **SENDEROS DEL CLARETE**

Etapa 11 Cabezón de Pisuerga-Santovenia de Pisuerga

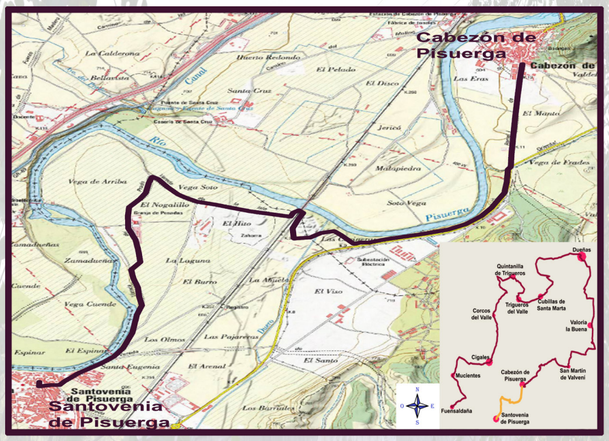

MIDE GR 296 SENDEROS DEL CLARETE. Cabezón de Pisuerga-Santovenia de Pisuerga

horario	2h 15'	1	severidad del medio natural
desnivel de subida	44 m	1	orientación en el itinerario
desnivel de bajada	54 m	1	dificultad en el desplazamiento
distancia horizontal	8,5 Km	2	cantidad de esfuerzo necesario
tipo de recorrido	Travesía		

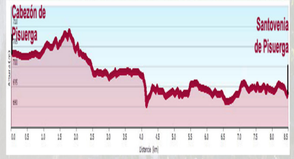

CABEZÓN DE PISUERGA

SANTOVENIA DE PISUERGA

Desde la entrada a **Cabezón de Pisuerga**, donde se sitúa el panel de inicio de la ruta, se toma dirección hacia **Santovenia de Pisuerga** por el paseo peatonal que va paralelo a la carretera y que llega hasta el *cementerio*. Desde aquí, una vez pasada la vía del tren, se transita por un camino entre pinos que a continuación dejan paso a la vegetación de ribera asociada al *río Pisuerga*.

Tras cruzar el *Canal del Duero* (que desemboca en el *río Pisuerga*) y la vía del tren (por debajo del *puente del Príncipe Alfonso*), se transita por las vegas del *río Pisuerga* por las *veredas de la Isla* y *del Prado*. Las cuales, tras pasar por la *Granja de Posadas*, llevan hasta **Santovenia de Pisuerga** caminando junto a la ribera del río y la vegetación asociada a él, llegando a la *Plaza de España*.

GR 296 **SENDEROS DEL CLARETE**

SEÑALIZACIÓN DEL SENDERO

PICTOGRAMAS DE SERVICIOS Y RECURSOS

- Alojamiento
- Restaurante
- Bar Cafetería
- Bodegas
- Patrimonio Histórico
- Museos C. Interpretativos
- Paisajes
- Información Turística
- Artesanía
- Centro de Salud
- Cuartel Guardia Civil
- Fiestas y Tradiciones
- Fuente potable
- Zonas verdes Espacios de juego
- Parking Autocaravanas

NORMAS DE COMPORTAMIENTO EN EL SENDERO

- Respeta el trazado del sendero. No haga atajos o tome caminos incorrectos.
- Respeta y cuida la señalización y las marcas de orientación del recorrido.
- Prohibida la realización de la ruta con vehículos a motor.
- No está permitida la acampada libre.
- No está permitido hacer fuego, salvo en las épocas, lugares y formas autorizadas.
- No verter residuos líquidos y/o sólidos que puedan degradar o contaminar el aire, el suelo o el agua.
- No lavar prendas en ríos y/o fuentes.
- No abandonar residuos. Utilizar los contenedores y/o papeleras habilitadas en los cascos urbanos del recorrido.
- Realiza el recorrido con bolsas que permitan guardar los residuos generados durante la marcha o recoger otros que se puedan encontrar por el camino.
- Respeta a la población local y a sus propiedades.
- Respeta la flora, la fauna y el paisaje.
- El ruido es una forma de contaminación.
- Respeta el entorno por el que transitas, dejándolo como lo encontraste.

FDMESCYL Federación de Deportes de Montaña, Escalada y Senderismo de Castilla y León www.fdm.com
Emergencias 112 de Castilla y León
Diputación de Valladolid
Provincia de Valladolid mucho que ver contigo